

KECAMATAN SARMI SELATAN DALAM ANGKA

**SARMI SELATAN SUBDISTRICT
IN FIGURES**

2019



**BADAN PUSAT STATISTIK
KABUPATEN SARMI**
BPS - Statistics of Sarmi Regency



KECAMATAN SARMI SELATAN DALAM ANGKA

***SARMI SELATAN SUBDISTRICT
IN FIGURES***

2019

Kecamatan Sarmi Selatan Dalam Angka

Sarmi Selatan Subdistrict in Figures

2019

ISBN:

No. Publikasi/Publication Number: 94190.1920

Katalog/Catalog: 1102001.9419052

Ukuran Buku/Book Size: 14,8 cm x 21 cm

Jumlah Halaman/Number of Pages: xxiv + 124 halaman /pages

Naskah/Manuscript:

Badan Pusat Statistik Kabupaten Sarmi

BPS-Statistics of Sarmi Regency

Penyunting/Editor:

Badan Pusat Statistik Kabupaten Sarmi

BPS-Statistics of Sarmi Regency

Desain Kover oleh/Cover Designed by:

Seksi Integrasi Pengolahan dan Diseminasi Statistik

Integrated Processing and Statistics Dissemination Section

Ilustrasi Kover/Cover Illustration:

Perbatasan Kampung Bagaiserwar/ *Bagaiserwar Village landmark*

Diterbitkan oleh/Published by:

© BPS Kabupaten Sarmi/*BPS-Statistics of Sarmi Regency*

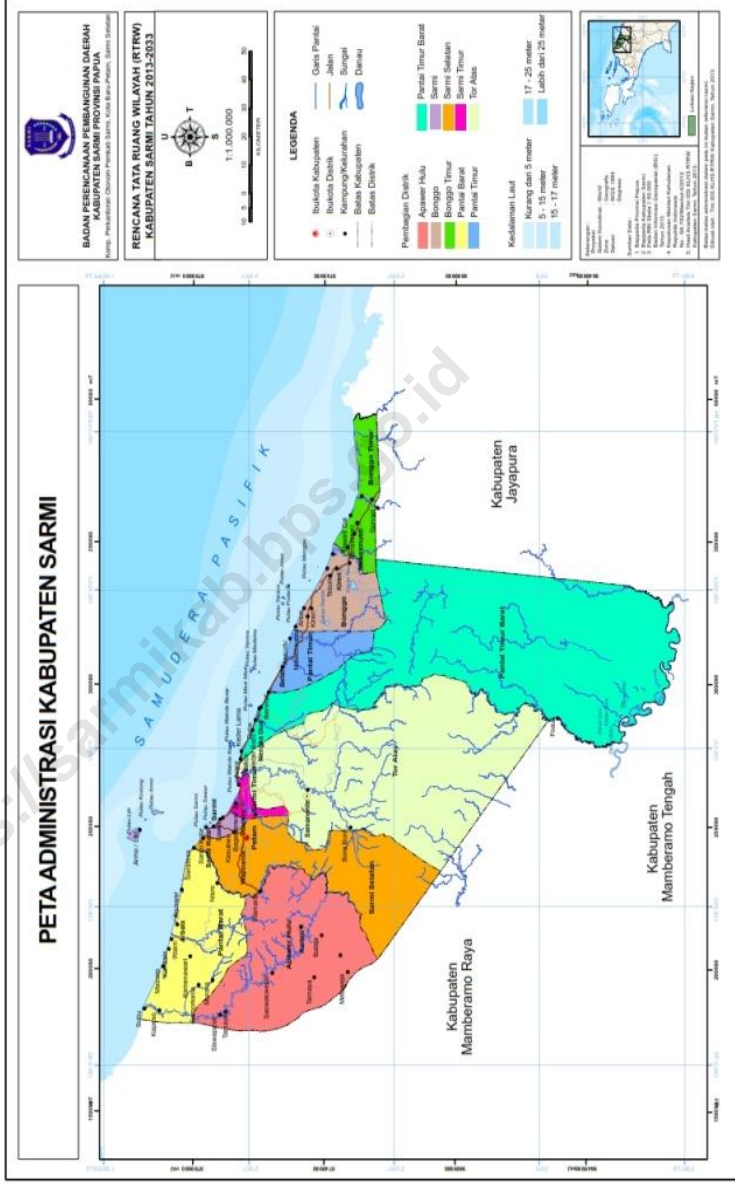
Dicetak oleh/Printed by:

CV. Bersama Dian MJ

Dilarang mengumumkan, mendistribusikan, mengomunikasikan, dan/atau menggandakan sebagian atau seluruh isi buku ini untuk tujuan komersial tanpa izin tertulis dari Badan Pusat Statistik

Prohibited to announce, distribute, communicate, and/or copy part or all of this book for commercial purpose without permission from BPS-Statistics Indonesia

PETA WILAYAH KABUPATEN SARMI MAP OF SARMI REGENCY



KEPALA BPS KABUPATEN SARMI
CHIEF STATISTICIAN OF SARMI REGENCY



Desius Frits Mobilala, SE



KATA PENGANTAR

Kecamatan Sarmi Selatan Dalam Angka 2019 merupakan publikasi tahunan yang diterbitkan oleh BPS Kabupaten Sarmi. Disadari bahwa publikasi ini belum sepenuhnya memenuhi harapan pihak pemakai data khususnya para perencana, namun diharapkan dapat membantu melengkapi penyusunan rencana pembangunan di Kabupaten Sarmi terutama Kecamatan Sarmi Selatan.

Publikasi ini dapat terwujud berkat kerja sama dan bantuan dari berbagai pihak baik instansi pemerintah maupun swasta. Kepada semua pihak yang telah memberikan bantuan disampaikan penghargaan dan terima kasih yang sebesar – besarnya.

Walaupun publikasi ini telah disiapkan sebaik-baiknya, namun disadari masih ada kekurangan dan kesalahan yang terjadi. Untuk perbaikan publikasi ini, tanggapan dan saran yang bersifat konstruktif dari para pemakai sangat diharapkan.

Sarmi, September 2019

Kepala BPS

Kabupaten Sarmi

Desius Frits Mobilala, SE



PREFACE

Sarmi Selatan Subdistrict in Figures 2019 is an annual publication written by BPS-statistics of Sarmi Regency. Honestly, this publication has not perfect yet and has not filled the user's hope, especially for the planners yet, but hopely it can help to equip compilation of development planning in Sarmi regency especially in Sarmi Selatan Subdistrict.

This comprehensive publication has been made possible with the assistance and contribution from several governmental institutions and private organizations. To all parties who have been involved in the preparation of this publication, I would like to express my sincerest appreciation and gratitude.

Comments and constructive suggestions for the improvement of this publication are always welcome.

*Sarmi, September 2019
Chief Statistician of
Sarmi Regency*

Desius Frits Mobilala, SE

DAFTAR ISI/CONTENTS

	halaman page
Peta Wilayah Kabupaten Sarmi/ <i>Map of Sarmi Regency</i>	iv
Kepala BPS Kabupaten SARMI	vi
<i>Chief Statistician Of SARMI Regency</i>	vi
Kata Pengantar	viii
<i>Preface</i>	ix
Daftar Isi/ <i>Contents</i>	x
Daftar Tabel/ <i>List Of Tables</i>	xi
Daftar Gambar/ <i>List Of Figures</i>	xxi
Penjelasan Umum/ <i>Explanatory Notes</i>	xxiii
BAB 1 Geografi dan Iklim/<i>Geography and Climate</i>	1
1.1 Geografi/ <i>Geography</i>	7
1.2 Iklim/ <i>Climate</i>	11
BAB 2 Pemerintahan/<i>Government</i>.....	17
2.1 Wilayah Administratif/ <i>Administrative Area</i>	23
2.2 Pegawai Negeri Sipil/ <i>Civil Servants</i>	25
BAB 3 Kependudukan dan Ketenagakerjaan/<i>Population and Employment</i>..	29
3.1 Kependudukan/ <i>Population</i>	43
3.2 Ketenagakerjaan/ <i>Employment</i>	49
BAB 4 Sosial/<i>Social</i>	51
4.1 Pendidikan/ <i>Education</i>	60
4.2 Kesehatan/ <i>Health</i>	74
4.3 Agama/ <i>Religion</i>	79
BAB 5 Pertanian/<i>Agriculture</i>.....	81
5.1 Tanaman Pangan/ <i>Food Crops</i>	96
5.2 Hortikultura/ <i>Horticulture</i>	102
5.3 Perkebunan/ <i>Estate Crops</i>	108
5.4 Peternakan/ <i>Animal Husbandry</i>	117
5.5 Perikanan/ <i>Fishery</i>	120

DAFTAR TABEL/LIST OF TABLES

	halaman page
BAB 1 Geografi dan Iklim/ <i>Geography and Climate</i>	1
1.1 Geografi/ <i>Geography</i>	7
1.1.1 Batas Wilayah Kecamatan Sarmi Selatan, 2018/ <i>The Border Area of Sarmi Selatan Subdistrict, 2018</i>	7
1.1.2 Luas Wilayah menurut Kampung/Kelurahan di Kecamatan Sarmi Selatan, 2018/ <i>Total Area by Village/Urban Village in Sarmi Selatan Subdistrict, 2018</i>	8
1.1.3 Tinggi Wilayah di Atas Permukaan Laut (DPL) menurut Kampung/Kelurahan di Kecamatan Sarmi Selatan, 2018/ <i>Height Above Mean Sea Level (AMSL) by Village/Urban Village in Sarmi Selatan Subdistrict, 2018</i>	9
1.1.4 Jarak dari Ibukota Kampung/Kelurahan ke Ibukota Kecamatan dan Ibukota Kabupaten di Kecamatan Sarmi Selatan (km), 2018/ <i>Distance between Village/Urban Villange Capital to Subdistrict Capital and Regency Capital in Sarmi Selatan Subdistrict, 2018</i>	10
1.2 Iklim/ <i>Climate</i>	11
1.2.1 Rata-rata Suhu Udara, Kelembaban, Tekanan Udara, Kecepatan Angin, Curah Hujan, dan Penyinaran Matahari di Stasiun Sarmi, 2018/ <i>Average of Temperature, Relative Humidity, Wind Velocity, Rain Fall, and Duration of Sun Shine at Sarmi Station, 2018</i>	11
1.2.2 Rata-rata Suhu dan Kelembaban Udara Menurut Bulan di Kabupaten Sarmi, 2018/ <i>Average Temperature and Humidity by Month in Sarmi Regency, 2018</i>	12
1.2.3 Rata-rata Tekanan Udara, Kecepatan Angin dan Penyinaran Matahari Menurut Bulan di Kabupaten Sarmi, 2018/ <i>Average Atmospheric Pressure, Wind Velocity and Duration of Sunshine by Month in Sarmi Regency, 2018</i>	13

1.2.4 Jumlah Curah Hujan dan Hari Hujan Menurut Bulan di Kabupaten Sarmi, 2018/ <i>Amount of precipitation and Number of Rainy Days by Month in Sarmi Regency, 2018</i>	14
1.2.5 Jumlah Tekanan Udara Menurut Bulan di Kabupaten Sarmi, 2018/ <i>Amount of Atmospheric Pressure by Month in Sarmi Regency, 2018</i>	15
BAB 2 Pemerintahan/ <i>Government</i>	17
2.1 Wilayah Administratif/ <i>Administrative Area</i>	23
2.1.1 Ibukota Kecamatan dan Nama Kampung/Kelurahan di Kecamatan Sarmi Selatan, 2018/ <i>Capital of Subdistrict and Village Name in Sarmi Selatan Subdistrict, 2018</i>	23
2.1.2 Jumlah Rukun Tetangga/Rukun Warga menurut Kampung/Kelurahan di Kecamatan Sarmi Selatan, 2018/ <i>Number of Smallest Administrative Area by Village/Urban Village in Sarmi Selatan Subdistrict, 2018</i>	24
2.2 Pegawai Negeri Sipil/ <i>Civil Servants</i>	25
2.2.1 Jumlah Pegawai Negeri Sipil di Kantor Kecamatan menurut Jenis Kelamin di Kecamatan Sarmi Selatan, 2018/ <i>Number of Civil Servants by Sex in Sarmi Selatan Subdistrict Office, 2018</i>	25
2.2.2 Jumlah Pegawai Negeri Sipil menurut Golongan Kepangkatan di Kecamatan Sarmi Selatan, 2018/ <i>Number of Civil Servants by Hierarchy in Sarmi Selatan Subdistrict Office, 2018</i>	26
2.2.3 Nama, Umur, Tingkat Pendidikan Kepala Kampung di Kecamatan Sarmi Selatan, 2018/ <i>Name, Age, and Education Attainment of Head of Village in Sarmi Selatan Subdistrict, 2018</i>	27
BAB 3 Kependudukan dan Ketenagakerjaan/ <i>Population and Employment</i>	29
3.1 Kependudukan/ <i>Population</i>	43
3.1.1 Jumlah Penduduk dan Laju Pertumbuhan Penduduk Menurut Kecamatan di Kabupaten Sarmi 2010, 2017, dan 2018/ <i>Population and Population Growth Rate by Subdistrict in Sarmi regency, 2010, 2017 and 2018</i>	43

3.1.2	Jumlah Penduduk dan Laju Pertumbuhan Penduduk di Kecamatan Sarmi Selatan, 2010, 2017, dan 2018/ <i>Population and Population Growth Rate in Sarmi Selatan Subdistrict, 2010, 2017, and 2018</i>	44
3.1.3	Jumlah Penduduk dan Rasio Jenis Kelamin di Kecamatan Sarmi Selatan, 2013-2018/ <i>Population and Sex Ratio in Sarmi Selatan Subdistrict, 2013-2018</i>	45
3.1.4	Distribusi dan Kepadatan Penduduk Menurut Kampung di Kecamatan Sarmi Selatan, 2018/ <i>Population Distribution and Density by Village in Sarmi Selatan Subdistrict, 2018</i>	46
3.1.5	Jumlah Penduduk Menurut Kelompok Umur dan Jenis Kelamin di Kecamatan Sarmi Selatan, 2018/ <i>Population by Age Group and Sex in Sarmi Selatan Subdistrict, 2018</i>	47
3.1.6	Jumlah Rumah Tangga dan Rata-rata Anggota Rumah Tangga di Kecamatan Sarmi Selatan, 2017- 2018/ <i>Number of Household and Average of Household Size in Sarmi Selatan Subdistrict, 2017-2018</i>	48
3.2	Ketenagakerjaan/ <i>Employment</i>	49
3.2.1	Jumlah Penduduk Berumur 15 Tahun Ke Atas Menurut Pendidikan Tertinggi yang Ditamatkan dan Jenis Kegiatan Selama Seminggu yang Lalu di Kabupaten Sarmi, 2018/ <i>Population Aged 15 Years and Over by Educational Attainment and Type of Activity During The Previous Week in Sarmi Regency, 2018</i>	49
3.2.2	Jumlah Penduduk Berumur 15 Tahun Keatas menurut Jenis Kegiatan Selama Seminggu yang Lalu dan Jenis Kelamin di Kabupaten Sarmi, 2018/ <i>Population Aged 15 Years and Over by Type of Activity During The Previous Week and Sex in Sarmi Regency, 2018</i>	50
BAB 4	Sosial/ <i>Social</i>	51
4.1	Pendidikan/ <i>Education</i>	60

4.1.1 Jumlah Sekolah Taman Kanak-Kanak (TK) dan Pendidikan Anak Usia Dini (PAUD) di Lingkungan Kementerian Pendidikan Nasional Menurut Kampung di Kecamatan Sarmi Selatan, 2018/ <i>Number of Kindergarden School by Village in Sarmi Selatan Subdistrict, 2018</i>	60
4.1.2 Jumlah Sekolah Dasar (SD) di Lingkungan Kementerian Pendidikan Nasional Menurut Kampung di Kecamatan Sarmi Selatan Tahun Ajaran 2018/ <i>Number of Elementary School by Village in Sarmi Selatan Subdistrict, 2018</i>	61
4.1.3 Jumlah Murid Sekolah Dasar (SD) Negeri di Lingkungan Kementerian Pendidikan Nasional Kabupaten Sarmi Menurut Kampung dan Jenis Kelamin di Kecamatan Sarmi Selatan Tahun Ajaran 2018/2019/ <i>Number of Pupil in State Elementary School in Education and Teaching Services of Sarmi Regency by Village and Sex in Sarmi Selatan Subdistrict, 2018/2019</i>	62
4.1.4 Jumlah Murid Sekolah Dasar (SD) Swasta di Lingkungan Kementerian Pendidikan Nasional Kabupaten Sarmi Menurut Kampung dan Jenis Kelamin di Kecamatan Sarmi Selatan Tahun Ajaran 2018/2019/ <i>Number of Pupil in Private Elementary School in Education and Teaching Services of Sarmi Regency by Village and Sex in Sarmi Selatan Subdistrict, 2018/2019</i>	63
4.1.5 Jumlah Guru Sekolah Dasar (SD) Negeri di Lingkungan Kementerian Pendidikan Nasional Kabupaten Sarmi Menurut Kampung di Kecamatan Sarmi Selatan Tahun Ajaran, 2018/2019/ <i>Number of Teacher in State Elementary School in Education and Teaching Services of Sarmi Regency by Village and Sex in Sarmi Selatan Subdistrict, 2018/2019</i>	64
4.1.6 Jumlah Guru Sekolah Dasar (SD) Swasta di Lingkungan Kementerian Pendidikan Nasional Kabupaten Sarmi Menurut Kampung di Kecamatan Sarmi Selatan Tahun Ajaran 2018/2019/ <i>Number of Teacher in Private Elementary School in</i>	

<i>Education and Teaching Services of Sarmi Regency by Village in Sarmi Selatan Subdistrict, 2018/2019</i>	65
4.1.7 Jumlah Sekolah, Murid, Guru, dan Rasio Murid-Guru Sekolah Dasar (SD) Negeri Menurut Kampung di Kecamatan Sarmi Selatan Tahun Ajaran 2018/2019/ <i>Number of School, Pupils, Teacher, and School-Teacher Ratio of State Elementary Schools by Village in Sarmi Selatan Subdistrict, 2018/2019</i>	66
4.1.8 Jumlah Sekolah, Murid, Guru, dan Rasio Murid-Guru Sekolah Dasar (SD) Swasta Menurut Kampung di Kecamatan Sarmi Selatan Tahun Ajaran 2018/2019/ <i>Number of School, Pupils, Teacher, and School-Teacher Ratio of Private Elementary Schools by Village in Sarmi Selatan Subdistrict, 2018/2019</i>	67
4.1.9 Jumlah Sekolah, Murid, Guru, dan Rasio Murid-Guru Madrasah Ibtidaiyah (MI) Menurut Kampung di Kecamatan Sarmi Selatan Tahun Ajaran 2018/2019/ <i>Number of School, Pupils, Teacher, and School-Teacher Ratio of Madrasah Ibtidaiyah by Village in Sarmi Selatan Subdistrict, 2018/2019</i>	68
4.1.10 Jumlah Sekolah Menengah Pertama (SMP) di Lingkungan Kementerian Pendidikan Nasional Kabupaten Sarmi Menurut Kampung di Kecamatan Sarmi Selatan Tahun Ajaran 2018/2019/ <i>Number of Junior High Schools in Education and Teaching Services of Sarmi Regency by Village in Sarmi Selatan Subdistrict, 2018/2019</i>	69
4.1.11 Jumlah Murid Sekolah Menengah Pertama (SMP) Negeri di Lingkungan Kementerian Pendidikan Nasional Kabupaten Sarmi Menurut Kampung dan Jenis Kelamin di Kecamatan Sarmi Selatan Tahun Ajaran 2018/2019/ <i>Number of Pupil in State Junior High Schools in Education and Teaching Services of Sarmi Regency by Village and Sex in Sarmi Selatan Subdistrict, 2018/2019</i>	70

4.1.12	Jumlah Murid Sekolah Menengah Pertama (SMP) Swasta di Lingkungan Kementerian Pendidikan Nasional Kabupaten Sarmi Menurut Kampung dan Jenis Kelamin di Kecamatan Sarmi Selatan Tahun Ajaran 2018/2019/ <i>Number of Pupil in Private Junior High Schools in Education and Teaching Services of Sarmi Regency by Village and Sex in Sarmi Selatan Subdistrict, 2018/2019</i>	71
4.1.13	Jumlah Guru Sekolah Menengah Pertama (SMP) Negeri di Lingkungan Kementerian Pendidikan Nasional Kabupaten Sarmi Menurut Kampung di Kecamatan Sarmi Selatan Tahun Ajaran 2018/2019/ <i>Number of Teacher in State Junior High Schools in Education and Teaching Services of Sarmi Regency by Village in Sarmi Selatan Subdistrict, 2018/2019</i>	72
4.1.14	Jumlah Guru Sekolah Menengah Pertama (SMP) Swasta di Lingkungan Kementerian Pendidikan Nasional Kabupaten Sarmi Menurut Kampung di Kecamatan Sarmi Selatan Tahun Ajaran 2018/2019/ <i>Number of Teacher in Private Junior High Schools in Education and Teaching Services of Sarmi Regency by Village in Sarmi Selatan Subdistrict, 2018/2019</i>	73
4.2	Kesehatan/ <i>Health</i>	74
4.2.1	Jumlah Fasilitas Kesehatan Menurut Kampung di Kecamatan Sarmi Selatan, 2018/ <i>Number Of Health Facilities By Village in Sarmi Selatan Subdistrict, 2018</i>	74
4.2.1	Lanjutan/ <i>Continued</i>	75
4.2.2	Jumlah Tenaga Kesehatan Menurut Kampung di Kecamatan Sarmi Selatan, 2018/ <i>Number Of Health Personnel By Village In Sarmi Selatan Subdistrict, 2018</i>	76
4.2.3	Jumlah Tenaga Kesehatan Menurut Unit Kerja di Kecamatan Sarmi Selatan, 2018/ <i>Number of Health Personnel by Work Unit in Sarmi Selatan Subdistrict, 2018</i>	77
4.2.3	Lanjutan/ <i>Continued</i>	78

4.3	Agama/ <i>Religion</i>	79
4.3.1	Jumlah Penduduk Menurut Kampung dan Agama yang Dianut di Kecamatan Sarmi Selatan, 2018/ <i>Population by Village and Religion in Sarmi Selatan Subdistrict, 2018</i>	79
4.3.2	Banyaknya Tempat Ibadah Menurut Kampung di Kecamatan Sarmi Selatan, 2018/ <i>Number of Place of Worship by Village in Sarmi Selatan Subdistrict, 2018</i>	80
BAB 5 Pertanian/ <i>Agriculture</i>		81
5.1	Tanaman Pangan/ <i>Food Crops</i>	96
5.1.1	Luas Lahan Sawah Menurut Kampung Dan Jenis Pengairan Di Kecamatan Sarmi Selatan (Ha), 2018/ <i>Area Of Wetland By Village And Type Of Irrigation In Sarmi Selatan Subdistrict (Ha), 2018</i>	96
5.1.2	Luas Lahan Tegal/Kebun, Ladang/Huma, Dan Lahan Yang Sementara Tidak Diusahakan Menurut Kampung Di Kecamatan Sarmi Selatan(Ha), 2018/ <i>Area Of Dry Field/Garden, Shifting Cultivation, Land And Temporarily Unused Land By Subdistrict In Sarmi Regency (Hectar), 2018</i>	97
5.1.3	Luas Panen Dan Produksi Padi Sawah Dan Padi Ladang Menurut Kampung Di Kecamatan Sarmi Selatan(Ha), 2018/ <i>Harvested Area And Production Of Wetland And Dryland Paddy By Village In Sarmi Selatan Subdistrict (Ha), 2018</i>	98
5.1.4	Luas Panen dan Produksi Beberapa Komoditi Menurut Kampung di Kecamatan Sarmi Selatan(ha), 2018/ <i>Harvested Area and Production Some of Comodities by Village in Sarmi Selatan Subdistrict (ha), 2018</i>	99
5.1.4	Lanjutan/ <i>Continued</i>	100
5.1.4	Lanjutan/ <i>Continued</i>	101
5.2	Hortikultura/ <i>Horticulture</i>	102
5.2.1	Luas Panen Tanaman Sayuran Menurut Kampung Dan Jenis Sayuran Di Kecamatan Sarmi Selatan (ha), 2018/ <i>Harvested</i>	

	<i>Area Of Vegetables By Village And Kind Of Vegetables In Sarmi Selatan Subdistrict (ha), 2018</i>	102
5.2.2	Produksi Tanaman Sayuran Menurut Kampung Dan Jenis Sayuran Di Kecamatan Sarmi Selatan (ton), 2018/ <i>Production Of Vegetables By Village And Kind Of Vegetables In Sarmi Selatan Subdistrict (ton), 2018</i>	103
5.2.3	Luas Panen Buah - Buahan Menurut Kampung Dan Jenis Buah-buahan Di Kecamatan Sarmi Selatan (Ha), 2018/ <i>Harvested Area Of Fruits By Village And Kind Of Fruits In Sarmi Selatan Subdistrict (Ha), 2018</i>	104
5.2.3	Lanjutan/ <i>Continued</i>	105
5.2.4	Produksi Buah - Buahan Menurut Kampung dan Jenis Buah-buahan di Kecamatan Sarmi Selatan (Ton), 2018 / <i>Production of Fruits by Village and Kind of Fruits in Sarmi Selatan Subdistrict (Ton), 2018</i>	106
5.2.4	Lanjutan/ <i>Continued</i>	107
5.3	Perkebunan/ <i>Estate Crops</i>	108
5.3.1	Luas Area Tanaman Perkebunan Kakao Menurut Kampung Di Kecamatan Sarmi Selatan (Ha), 2018/ <i>Area Of Rubber By Village In Sarmi Selatan Subdistrict (Ha), 2018</i>	108
5.3.2	Jumlah Petani, Luas Area, Dan Produksi Tanaman Perkebunan Kakao Menurut Kampung Di Kecamatan Sarmi Selatan, 2018/ <i>Number Of Farmer, Area, And Production Of Rubber By Village In Sarmi Selatan Subdistrict, 2018</i>	109
5.3.3	Luas Area Tanaman Perkebunan Kelapa Menurut Kampung Di Kecamatan Sarmi Selatan, 2018/ <i>Area Of Coconut By Village In Sarmi Selatan Subdistrict, 2018</i>	110
5.3.4	Jumlah Petani, Luas Area, Dan Produksi Tanaman Perkebunan Kelapa Menurut Kampung Di Kecamatan Sarmi Selatan, 2018/ <i>Number Of Farmer, Area, And Production Of Coconut By Village In Sarmi Selatan Subdistrict, 2018</i>	111

5.3.5	Luas Area Tanaman Perkebunan Pinang Menurut Kampung Di Kecamatan Sarmi Selatan, 2018/ <i>Area Of Areca Nut By Village In Sarmi Selatan Subdistrict, 2018</i>	112
5.3.6	Jumlah Petani, Luas Area, Dan Produksi Tanaman Perkebunan Pinang Menurut Kampung Di Kecamatan Sarmi Selatan, 2018/ <i>Number Of Farmer, Area, And Production Of Areca Nut By Village In Sarmi Selatan Subdistrict, 2018</i>	113
5.3.7	Luas Area Tanaman Perkebunan Cengkeh Menurut Kampung Di Kecamatan Sarmi Selatan, 2016../ <i>Area Of Clove By Village In Sarmi Selatan Subdistrict, 2016</i>	114
5.3.8	Jumlah Petani, Luas Area, Dan Produksi Tanaman Perkebunan Cengkeh Menurut Kampung Di Kecamatan Sarmi Selatan, 2016/ <i>Number Of Farmer, Area, And Production Of Clove By Village In Sarmi Selatan Subdistrict, 2016</i>	115
5.3.9	Produktivitas Tanaman Perkebunan di Kabupaten Sarmi, 2014 – 2018/ <i>Average of Estate Crops Productivitas in Sarmi Regency, 2014 – 2018</i>	116
5.4	Peternakan/ <i>Animal Husbandry</i>	117
5.4.1	Populasi Ternak Menurut Jenis Ternak (Ekor) Dan Kampung Di Kecamatan Sarmi Selatan, 2016/ <i>Livestock Population By Type Of Livestock (Heads) And Village In Sarmi Selatan Subdistrict, 2016</i>	117
5.4.1	Lanjutan/ <i>Continued</i>	118
5.4.2	Populasi Unggas (Ekor) Menurut Kampung Di Kecamatan Sarmi Selatan, 2016/ <i>Poultry Population (Heads) By Village In Sarmi Selatan Subdistrict, 2016</i>	119
5.5	PERIKANAN/ <i>FISHERY</i>	120
5.5.1	Jumlah Rumah Tangga Perikanan Tangkap Menurut Kampung Dan Subsektor Di Kecamatan Sarmi Selatan, 2016 dan 2017/ <i>Number Of Fish Capture Households By Village And Subsector In Sarmi Selatan Subdistrict, 2016 dan 2017</i>	120

5.5.2	Produksi Perikanan Tangkap Menurut Kampung Dan Subsektor Di Kecamatan Sarmi Selatan (Ton), 2016 Dan 2017/ <i>Production Of Fish Capture By Village And Subsector In Sarmi Selatan Subdistrict, 2016 Dan 2017</i>	121
5.5.3	Jumlah Rumah Tangga Perikanan Budidaya Menurut Kampung Dan Jenis Budidaya Di Kecamatan Sarmi Selatan, 2017/ <i>Number Of Aquaculture Households By Village And Type Of Aquaculture In Sarmi Selatan Subdistrict, 2017</i>	122
5.5.4	Produksi Perikanan Tangkap Menurut Kampung Dan Subsektor Di Kecamatan Sarmi Selatan, 2017/ <i>Production Of Fish Capture By Village And Subsector In Sarmi Selatan Subdistrict, 2017</i>	123
5.5.5	Jumlah Perahu/Kapal Menurut Kampung dan Jenis Kapal di Kecamatan Sarmi Selatan, 2017/ <i>Number of Fishing Boats by Village and Type of Boat in Sarmi Selatan Subdistrict, 2017</i>	124

DAFTAR GAMBAR/LIST OF FIGURES

	halaman page
1 Presentase Luas Wilayah Menurut Kecamatan di Kabupaten Sarmi (km ²), 2018/ <i>Total Area by Subdistrict In Sarmi Regency (square.km), 2018</i>	6
2 Persentase Pegawai Negeri Sipil (PNS) di Kecamatan Sarmi Selatan menurut Jenis Kelamin, 2018/ <i>Percentage of Regional Civil Servant by Sex in Sarmi Selatan Subdistrict, 2018</i>	21
3 Banyaknya Pegawai Negeri Sipil (PNS) di Lingkungan Pemerintah Daerah Kecamatan Sarmi Selatan Menurut Golongan Kepangkatan dan Jenis Kelamin, 2018/ <i>Number of Regional Civil Servant by Hierarchy and Sex in Sarmi Selatan Subdistrict, 2018</i>	22
4 Jumlah Penduduk Menurut Kecamatan di Kabupaten Sarmi, 2018/ <i>Number of Population by Subdistrict in Sarmi Regency, 2018</i>	40
5 Persentase Penduduk Menurut Jenis Kelamin di Kabupaten Sarmi, 2018/ <i>Percentage of Population by Sex in Sarmi Regency,2018</i>	41
6 Persentase Penduduk Berumur 15 Tahun Keatas Menurut Angkatan Kerja Selama Seminggu yang lalu di Kabupaten Sarmi, 2018/ <i>Percentage of Population Aged 15 Years and Over by Economically Active During The Previous Week in Sarmi Regency, 2018</i>	42
7 Angka Partisipasi Murni (APM) dan Angka Partisipasi Kasar (APK) menurut Jenjang Pendidikan di Kabupaten Sarmi, 2018/ <i>Net Enrollment Rate (NER) and Gross Enrollment Rate (GER) by level of Education in Sarmi Regency, 2018</i>	57
8 Jumlah Sekolah di Kecamatan Sarmi Selatan Tahun Ajaran 2018/ <i>Number of School in Sarmi Selatan Subdistrict, 2018</i>	58
9 Banyaknya Fasilitas Kesehatan di Kecamatan Sarmi Selatan, 2018/ <i>Number of Health Facility in Sarmi Regency, 2018</i>	59
10 Produksi Tanaman Pangan (Ton) di Kecamatan Sarmi Selatan, 2018/ <i>Production of Food Crop (Ton) in Sarmi Selatan Subdistrict, 2018</i> ...	92

- 11 Produksi Tanaman Buah - Buahhan (Kg) di Kecamatan Sarmi Selatan, 2018/*Production of Fruits (Ton) in Sarmi Selatan Subdistrict, 2018*..... 93
- 12 Produksi Tanaman Perkebunan (Ton) di Kecamatan Sarmi Selatan, 2018/*Production of Estate Crops (Ton) in Sarmi Selatan Subdistrict, 2018*94
- 13 Populasi Ternak (Ekor) di Kecamatan Sarmi Selatan, 2018/*Livestock Population (Heads) in Sarmi Selatan Subdistrict, 2018* 95

<https://sarmikab.bps.go.id>

PENJELASAN UMUM/EXPLANATORY NOTES

Tanda-tanda, satuan-satuan, dan lain-lainnya yang digunakan dalam publikasi ini adalah sebagai berikut:

Symbols, measurement units, and acronyms which are used in this publication, are as follows:

1. TANDA-TANDA/SYMBOLS

Data tidak tersedia/ <i>Data not available</i>	:	...
Tidak ada atau nol / <i>Null or zero</i>	:	—
Data dapat diabaikan/ <i>Data negligible</i>	:	0
Tanda decimal/ <i>Decimal point</i>	:	,
Data tidak dapat ditampilkan/ <i>Not applicable</i>	:	NA
Angka perkiraan/ <i>Estimated figures</i>	:	e
Angka sementara/ <i>Preliminary figures</i>	:	x
Angka sangat sementara/ <i>Very preliminary figures</i>	:	xx
Angka diperbaiki/ <i>Revised figures</i>	:	r

2. SATUAN/UNITS

barel/ <i>barrel</i>	:	158,99 liter/ <i>litres</i> = 1/6,2898 m ³
hektar (ha)/ <i>hectare (ha)</i>	:	10 000 m ²
kilometer (km)/ <i>kilometres (km)</i>	:	1 000 meter/ <i>meters</i> (m)
knot/ <i>knot</i>	:	1,8523 km/jam (km/hour)
kuintal/ <i>quintal</i>	:	100 kg
KWh	:	1 000 Watt <i>hour</i>
MWh	:	1 000 KWh
liter (untuk beras)/ <i>litre (for rice)</i>	:	0,80 kg
ons/ <i>ounce</i>	:	28,31 gram/ <i>grams</i>
ton	:	1 000 kg

Satuan lain: buah, dus, butir, helai/lembar, kaleng, batang, pulsa, ton kilometer (ton-km), jam, menit, persen (%).

Other units: unit, pack, pieces, sheet, tin, pulse, ton-kilometres(ton-km), hour, minute, percent (%).

Perbedaan angka di belakang koma disebabkan oleh pembulatan angka.

The difference in decimal numbers is caused by rounding.

BAB
Chapter
1

GEOGRAFI DAN IKLIM
Geography and Climate



PENJELASAN TEKNIS**TECHNICAL NOTES**

1. Secara astronomis, Indonesia terletak antara 60 08' Lintang Utara dan 110 15' Lintang Selatan dan antara 940 45'–1410 05' Bujur Timur dan dilalui oleh garis ekuator atau garis khatulistiwa yang terletak pada garis lintang 00.
 2. Berdasarkan posisi geografisnya, negara Indonesia memiliki batas-batas: Utara - Negara Malaysia, Singapura, Filipina, dan Laut Cina Selatan; Selatan - Negara Australia dan Samudera Hindia; Barat - Samudera Hindia; Timur - Negara Papua Nugini, Timor Leste, dan Samudera Pasifik.
 3. Indonesia terdiri dari 34 provinsi yang terletak di lima pulau besar dan empat kepulauan, yaitu:
 - Pulau Sumatera: Aceh, Sumatera Utara, Sumatera Barat, Riau, Jambi, Sumatera Selatan, Bengkulu, dan Lampung.
 - Kepulauan Riau: Kepulauan Riau.
 - Kepulauan Bangka Belitung: Kepulauan Bangka Belitung.
 - Pulau Jawa: DKI Jakarta, Jawa Barat, Banten, Jawa Tengah, DI Yogyakarta, dan Jawa Timur.
 - Kepulauan Nusa Tenggara (Sunda Kecil): Bali, Nusa Tenggara Barat,
1. *Astronomically, Indonesia is located between 60 08' North latitude and 110 15' South latitude, and between 940 45' and 1410 05' East longitude and lies on equator line located at 00 latitude line.*
 2. *In terms of geographic position, Indonesia has boundaries as follows: North - Malaysia, Singapore, Philippines, and South China Sea; South - Australia and Indian Ocean; West - Indian Ocean; East - Papua New Gunea, Timor Leste, and Pasific Ocean.*
 3. *Indonesia has 34 provinces spreading over five main islands and four archipelago. These include:*
 - *Sumatera Island: Aceh, Sumatera Utara, Sumatera Barat, Riau, Jambi, Sumatera Selatan, Bengkulu, and Lampung.*
 - *Riau Archipelago: Kepulauan Riau.*
 - *Bangka Belitung Archipelago: Kepulauan Bangka Belitung.*
 - *Jawa Island: DKI Jakarta, Jawa Barat, Banten, Jawa Tengah, DI Yogyakarta, and Jawa Timur.*
 - *Nusa Tenggara Archipelago*

GEOGRAPHY AND CLIMATE

- dan Nusa Tenggara Timur.
 - Pulau Kalimantan: Kalimantan Barat, Kalimantan Tengah, Kalimantan Selatan, Kalimantan Timur, dan Kalimantan Utara.
 - Pulau Sulawesi: Sulawesi Utara, Gorontalo, Sulawesi Tengah, Sulawesi Selatan, Sulawesi Barat, dan Sulawesi Tenggara.
 - Kepulauan Maluku: Maluku dan Maluku Utara.
 - Pulau Papua: Papua dan Papua Barat.
- (Sunda Kecil): Bali, Nusa Tenggara Barat, and Nusa Tenggara Timur.
- Kalimantan Island: Kalimantan Barat, Kalimantan Tengah, Kalimantan Selatan, Kalimantan Timur and Kalimantan Utara.
 - Sulawesi Island: Sulawesi Utara, Gorontalo, Sulawesi Tengah, Sulawesi Selatan, Sulawesi Barat, and Sulawesi Tenggara.
 - Maluku Archipelago: Maluku and Maluku Utara.
 - Papua Island: Papua and Papua Barat.
4. **QFF** adalah tekanan udara pada suatu tempat atau stasiun, yang dijabarkan ke tekanan permukaan laut sesuai dengan standar meteorologi.
 4. **QFF** is atmospheric pressure in a place or station which described to sea level accordance with standards of meteorology
 5. **QFE** adalah tekanan udara diatas landasan atau tekanan udara diatas tempat itu, yang didapat dari tekanan udara yang diamati pada ketinggian bejana barometer kemudian dijabarkan ke tekanan 10 feet diatas landasan
 5. **QFE** is atmospheric pressure above the runway or over the place, which is derived at the height of barometer then described the pressure to 10 feet above the runway.

ULASAN**Geografi**

Kecamatan Sarmi Selatan memiliki luas 302 km², yang terdiri dari 3 kampung. Kecamatan Sarmi Selatan berbatasan dengan Kecamatan Sarmi di sebelah utara, Apawer Hulu di sebelah selatan, Kecamatan Pantai Barat di sebelah Barat dan Kecamatan Sarmi Timur di sebelah timur.

Iklim

Kabupaten Sarmi pada tahun 2018 memiliki suhu udara di antara 22,4 °C sampai 34,2 °C. Suhu tertinggi terjadi pada bulan Desember dan suhu terendah terjadi pada bulan Agustus.

Rata-rata kelembaban udara di Kabupaten Sarmi relatif tinggi yaitu berkisar antara 82 hingga 83 persen. Rata-rata Tekanan udara berkisar antara 1007,5-1009,8 mb. Sedangkan rata-rata kecepatan angin 2 knot.

Sepanjang tahun 2018, hujan terjadi di setiap bulan di Kabupaten Sarmi. Rata-rata curah hujan di Kabupaten Sarmi tertinggi pada bulan Maret sebesar 307,1 mm dan terendah pada bulan Oktober sebesar 50,4 mm. Banyaknya jumlah hari hujan berkisar antara 15-22 hari. Bulan Desember memiliki jumlah hari hujan terbanyak pada tahun 2018 yaitu 22 hari.

DESCRIPTION**Geography**

Sarmi Selatan Subdistrict is a part of Sarmi Regency. Territorial Boundaries of Sarmi Selatan Subdistrict in northern area bordered by Sarmi Subdistrict, southern area border on Apawer Hulu Subdistrict, western area border on Pantai Barat Subdistrict, and eastern area bordered by Sarmi Timur Subdistrict.

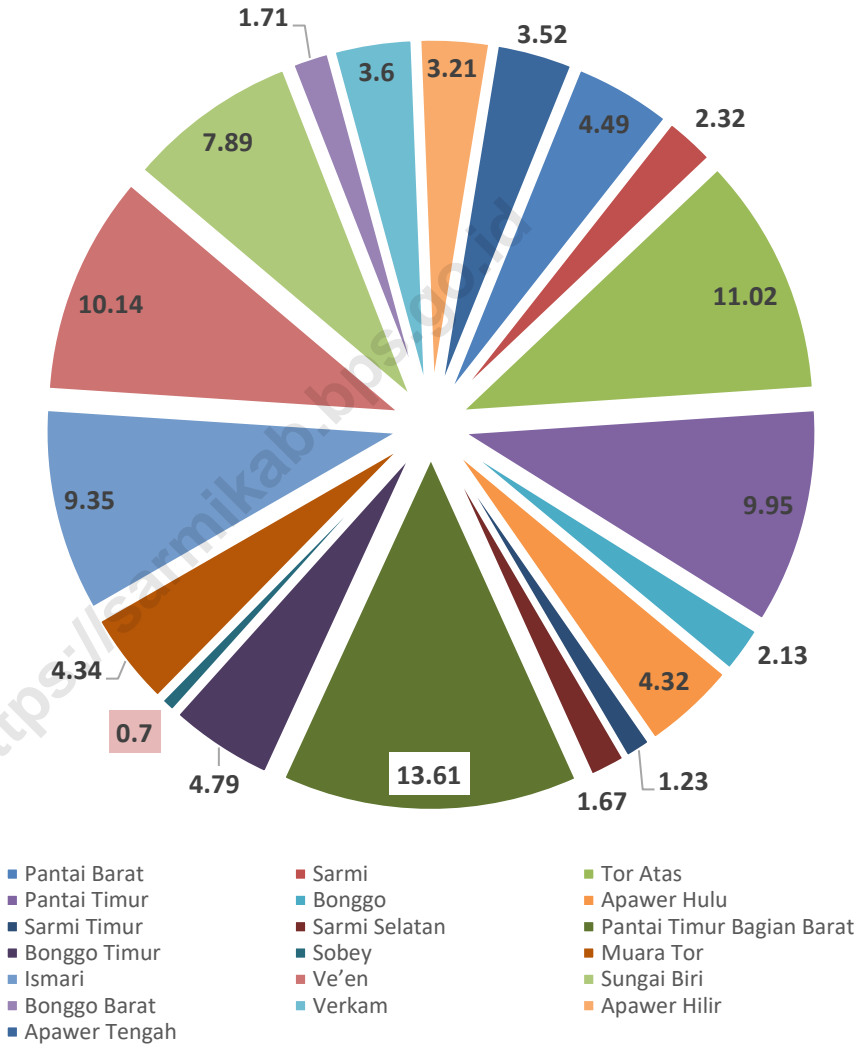
Climate

The temperatures of Sarmi Regency in 2018 ranged from 22,4°C to 34,2°C. The highest temperatures occurred in December and the lowest temperatures occurred in Agustus too.

The average of relative humidity in Sarmi Regency ranged from 82 to 83 percent. The average of atmospheric pressure ranged from 1007,5to 1009,8 mb. Meanwhile, average of wind velocity ranged from 2 knot.

During 2018, rain occurred in every month. The highest average of rainfall in Sarmi Regency occurred in maret is 307,1 mm and the lowest in October is 50,4mm. Number of rainy days ranged from 15 to 22 days. December has the highest rainy days in 2018 is 22 day.

Gambar 1 Presentase Luas Wilayah Menurut Kecamatan di Kabupaten Sarmi (km²), 2018
Picture Total Area by Subdistrict In Sarmi Regency (square.km), 2018



1.1 GEOGRAFI/*GEOGRAPHY*

Tabel 1.1.1 Batas Wilayah Kecamatan Sarmi Selatan, 2018
Table The Border Area of Sarmi Selatan Subdistrict, 2018

A. Batas Wilayah Kecamatan Sarmi Selatan <i>The Border Area Sarmi Selatan Subdistrict</i>	
Sebelah Utara/ <i>North Side</i>	: Kecamatan Sarmi / <i>Sarmi Subdistrict</i>
Sebelah Selatan/ <i>South Side</i>	: Kecamatan Apawer Hulu/ <i>Apawer Hulu Subdistrict</i>
Sebelah Barat/ <i>West Side</i>	: Kecamatan Verkame/ <i>Verkame Subdistrict</i>
Sebelah Timur/ <i>East Side</i>	: Kecamatan Sarmi Timur/ <i>Sarmi Timur Subdistrict</i>

Sumber/*Source*: BPS Kabupaten Sarmi/*BPS-Statistics of Sarmi Regency*

Tabel 1.1.2 Luas Wilayah menurut Kampung/Kelurahan di Kecamatan Sarmi Selatan, 2018
Total Area by Village/Urban Village in Sarmi Selatan Subdistrict, 2018

	Kampung/Kelurahan Village/Ward	Luas (km²) Total Area (square.km)	Persentase Percentage
	(1)	(2)	(3)
1	Munukania
2	Kasukwe
3	Wapoania
	Sarmi Selatan	302	1,67

Sumber/Source: Badan Perencanaan Pembangunan Daerah Kabupaten Sarmi/ *Development Planning Regional Agency of Sarmi Regency*

Keterangan:

¹⁾Luas wilayah dengan pemekaran 19 distrik

Tabel 1.1.3 Tinggi Wilayah di Atas Permukaan Laut (DPL) menurut Kampung/Kelurahan di Kecamatan Sarmi Selatan, 2018
Table Height Above Mean Sea Level (AMSL) by Village/Urban Village in Sarmi Selatan Subdistrict, 2018

	Kampung/Kelurahan Village/Ward	Tinggi (meter) Height (meter)
	(1)	(2)
1	Munukania	...
2	Kasukwe	...
3	Wapoania	...

Sumber/Source: Badan Perencanaan Pembangunan Daerah Kabupaten Sarmi/ Development Planning Regional Agency of Sarmi Regency

Tabel 1.1.4 Jarak dari Ibukota Kampung/Kelurahan ke Ibukota Kecamatan dan Ibukota Kabupaten di Kecamatan Sarmi Selatan (km), 2018
Distance between Village/Urban Villange Capital to Subdistrict Capital and Regency Capital in Sarmi Selatan Subdistrict, 2018

	Kampung/Kelurahan <i>Village/Ward</i>	Jarak ke Ibukota Kabupaten <i>Distance to Regency Capital</i>
	(1)	(2)
1	Munukania	...
2	Kasukwe	...
3	Wapoania	...

Sumber/Source: Bagian Pemerintahan Kabupaten Sarmi/Government Division of Sarmi Regency

1.2 IKLIM/*CLIMATE*

Tabel 1.2.1 Rata-rata Suhu Udara, Kelembaban, Tekanan Udara, Kecepatan Angin, Curah Hujan, dan Penyinaran Matahari di Stasiun Sarmi, 2018
Average of Temperature, Relative Humidity, Wind Velocity, Rain Fall, and Duration of Sun Shine at Sarmi Station, 2018

<i>Uraian/Description</i>	<i>Stasiun Sarmi/ Sarmi Station</i>
(1)	(2)
<i>Suhu/Temperature (°C)</i>	
Maksimum/ <i>Maximum</i>	32,60
Minimum/ <i>Minimum</i>	22,90
Rata-rata/ <i>Average</i>	27,70
<i>Kelembaban Udara (persen) Humidity (percent)</i>	
Maksimum/ <i>Maximum</i>	98,17
Minimum/ <i>Minimum</i>	57,58
Rata-rata/ <i>Average</i>	82,33
<i>Tekanan Udara/Atmospheric Pressure (mb)</i>	
	1009,00
<i>Kecepatan Angin/Wind Velocity (knot)</i>	
	2,00
<i>Curah Hujan/Precipitation (mm³)</i>	
	158,98
<i>Penyinaran Matahari (persen) /Duration of Sunshine (percent)</i>	
	67,58

Sumber/*Source*: BMKG-Stasiun Meteorologi, Klimatologi, dan Geofisika, Sarmi/*BMKG-Meteorologi, Climatology, and Geophysics Station, Sarmi*

Tabel 1.2.2 Rata-rata Suhu dan Kelembaban Udara Menurut Bulan di Kabupaten Sarmi, 2018
Average Temperature and Humidity by Month in Sarmi Regency, 2018

Bulan Month	Suhu Udara Temperature (°C)			Kelembaban Udara Humidity (%)		
	Maks Max	Min	Rata- rata Average	Maks Max	Min	Rata- rata Average
	(1)	(2)	(3)	(4)	(5)	(6)
Januari/January	31,8	22,9	27,7	98,0	61,0	82,0
Februari/February	32,2	22,9	27,6	96,0	61,0	82,0
Maret/March	33,7	23,7	27,7	96,0	56,0	83,0
April/April	33,8	23,0	27,8	98,0	57,0	82,0
Mei/May	31,8	22,9	27,9	98,0	57,0	82,0
Juni/June	31,7	22,9	27,7	99,0	58,0	82,0
Juli/July	32,2	22,8	27,4	99,0	52,0	83,0
Agustus/August	31,6	22,4	27,4	99,0	55,0	82,0
September/September	31,8	22,6	27,5	99,0	62,0	82,0
Oktober/October	32,8	23,1	27,8	98,0	64,0	82,0
November/November	34,0	23,1	27,6	99,0	55,0	83,0
Desember/December	34,2	23,1	27,9	99,0	53,0	83,0
Rata-rata/Average	32,6	22,9	27,7	98,17	57,58	82,33

Sumber/Source: BMKG-Stasiun Meteorologi, Klimatologi, dan Geofisika, Sarmi/BMKG-Meteorologi, Climatology, and Geophysics Station, Sarmi

Tabel 1.2.3 Rata-rata Tekanan Udara, Kecepatan Angin dan Penyinaran Matahari Menurut Bulan di Kabupaten Sarmi, 2018
Average Atmospheric Pressure, Wind Velocity and Duration of Sunshine by Month in Sarmi Regency, 2018

Bulan <i>Month</i>	Tekanan Udara (mb) <i>Atmospheric Pressure (mb)</i>	Kecepatan Angin (knot) <i>Wind Velocity (knot)</i>	Penyinaran Matahari (%) <i>Duration of Sunshine (%)</i>
(1)	(2)	(3)	(4)
Januari/January	1007,5	2,0	67,00
Februari/February	1008,4	2,0	67,00
Maret/March	1007,7	2,0	65,00
April/April	1008,5	2,0	63,00
Mei/May	1008,7	2,0	68,00
Juni/June	1009,9	2,0	69,00
Juli/July	1009,2	2,0	70,00
Agustus/August	1009,8	2,0	67,00
September/September	1009,5	2,0	66,00
Oktober/October	1009,7	2,0	70,00
November/November	1009,8	2,0	69,00
Desember/December	1009,7	2,0	70,00
Rata-Rata/Average	1009,0	2,00	67,58

Sumber/Source: BMKG-Stasiun Meteorologi, Klimatologi, dan Geofisika, Sarmi/BMKG-Meteorologi, Climatology, and Geophysics Station, Sarmi

Tabel 1.2.4 Jumlah Curah Hujan dan Hari Hujan Menurut Bulan di Kabupaten Sarmi, 2018
Table Amount of precipitation and Number of Rainy Days by Month in Sarmi Regency, 2018

Bulan Month	Curah Hujan (mm ³) Precipitation (mm ³)	Hari Hujan Rainy Days
(1)	(2)	(3)
Januari/January	59,9	19
Februari/February	126,0	15
Maret/March	307,1	18
April/April	137,0	17
Mei/May	166,7	17
Juni/June	169,2	20
Juli/July	192,0	18
Agustus/August	132,1	19
September/September	262,2	18
Oktober/October	50,4	13
November/November	146,2	21
Desember/December	159,0	22
Rata-rata/Average	158,98	18,08

Sumber/Source: BMKG-Stasiun Meteorologi, Klimatologi, dan Geofisika, Sarmi/BMKG-Meteorologi, Climatology, and Geophysics Station Sarmi


Tabel 1.2.5 Jumlah Tekanan Udara Menurut Bulan di Kabupaten Sarmi, 2018
Table Amount of Atmospheric Pressure by Month in Sarmi Regency, 2018

Bulan Month (1)	Tekanan Udara Atmospheric Pressure (mb)	
	QFF (2)	QFE (3)
	Januari/January	1007,5
Februari/February	1008,4	1007,8
Maret/March	1007,7	1007,1
April/April	1008,5	1007,9
Mei/May	1008,7	1008,1
Juni/June	1009,9	1009,3
Juli/July	1009,2	1008,6
Agustus/August	1009,8	1009,2
September/September	1009,5	1008,9
Oktober/October	1009,7	1009,1
November/November	1009,8	1009,1
Desember/December	1009,7	1009,1
Rata-rata / Average	1009,0	1008,4

Sumber/Source: BMKG-Stasiun Meteorologi, Klimatologi, dan Geofisika, Sarmi/BMKG-Meteorologi, Climatology, and Geophysics Station, Sarmi

BAB
Chapter
2

PEMERINTAHAN
Government



PENJELASAN TEKNIS

1. Pegawai Negeri Sipil yang selanjutnya disingkat PNS adalah warga negara Indonesia yang memenuhi syarat tertentu, diangkat sebagai Pegawai ASN secara tetap oleh pejabat Pembina kepegawaian untuk menduduki jabatan pemerintahan.

TECHNICAL NOTES

1. *Civil Servant are Indonesian citizens who meet certain requirements was appointed as civil servant regularly by the staff development officer position in government.*

<https://sarmikab.bps.go.id>

GOVERNMENT

ULASAN

Kecamatan Sarmi Selatan Saat ini memiliki 1 kelurahan dan 3 kampung, yaitu Kampung Munukania, Kampung Kasukwe dan Kampung Wapoania.

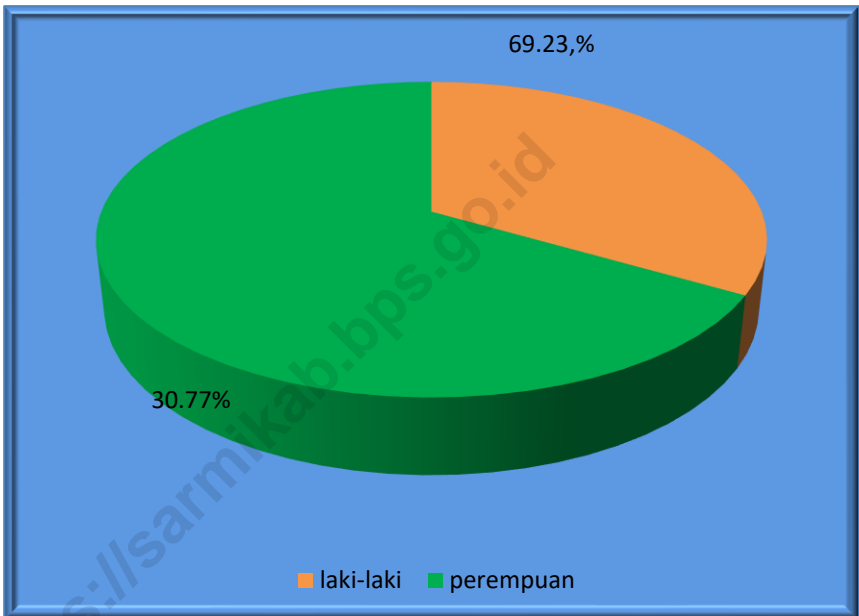
Jumlah Pegawai Negeri Sipil (PNS) di lingkungan Kantor Kecamatan Sarmi Selatan tahun 2016 sebanyak 12 orang, terdiri dari 9 laki-laki dan 3 perempuan.

DESCRIPTION

In this time, Sarmi Selatan Subdistrict has 1 Wards and 3 Villages, i.e. Munukania Village, Kasukwe Village and Wapoania Village.

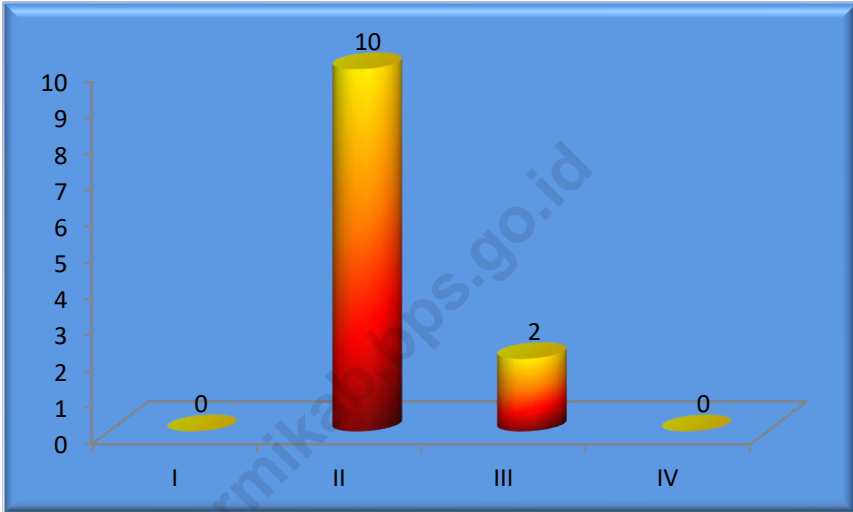
Number of Civil Servant in Regional Government of Sarmi Selatan Subdistrict Office 2016 are 12 people, consist of 9 men and 3 women.

Gambar 2 Persentase Pegawai Negeri Sipil (PNS) di Kecamatan Sarmi Selatan menurut Jenis Kelamin, 2018
Picture **Percentage of Regional Civil Servant by Sex in Sarmi Selatan Subdistrict, 2018**



Sumber/Source: Badan Pusat Statistik Kabupaten Sarmi/ BPS-Statistics of Sarmi Regency

Gambar 3 Banyaknya Pegawai Negeri Sipil (PNS) di Lingkungan Pemerintah Daerah Kecamatan Sarmi Selatan Menurut Golongan Kepangkatan dan Jenis Kelamin, 2018
Picture *Number of Regional Civil Servant by Hierarchy and Sex in Sarmi Selatan Subdistrict, 2018*



Sumber/Source: Badan Kepegawaian, Pendidikan dan Latihan Aparatur Kabupaten Sarmi / Employee Division of Sarmi Regency

2.1 WILAYAH ADMINISTRATIF/*ADMINISTRATIVE AREA*

Tabel 2.1.1 Ibukota Kecamatan dan Nama Kampung/Kelurahan di Kecamatan Sarmi Selatan, 2018
Capital of Subdistrict and Village Name in Sarmi Selatan Subdistrict, 2018

Kecamatan <i>District</i>	Ibukota Kecamatan <i>Capital of District</i>	Kelurahan / Kampung <i>Villages / Wards</i>	Keterangan <i>Note</i>
(1)	(2)	(3)	(4)
Sarmi Selatan	Wapoania	Munukania	Kampung/ <i>Village</i>
		Kasukwe	Kampung/ <i>Village</i>
		Wapoania	Kampung/ <i>Village</i>

Sumber/*Source*: Pemerintahan Kabupaten Sarmi / *Government Division of Sarmi Regency*

Tabel 2.1.2 Jumlah Rukun Tetangga/Rukun Warga menurut Kampung/Kelurahan di Kecamatan Sarmi Selatan, 2018
Table Number of Smallest Administrative Area by Village/Urban Village in Sarmi Selatan Subdistrict, 2018

	Kampung/Kelurahan Village/Urban Village	Rukun Tetangga (RT) Neighbourhood	Rukun Warga (RW) Hamlet
	(1)	(2)	(3)
1	Munukania	2	...
2	Kasukwe	4	...
3	Wapoania	3	...

Sumber/Source: Badan Pusat Statistik Kabupaten Sarmi / BPS- Statistics of Sarmi Regency

2.2 PEGAWAI NEGERI SIPIL/*CIVIL SERVANTS*

Tabel 2.2.1 Jumlah Pegawai Negeri Sipil di Kantor Kecamatan menurut Jenis Kelamin di Kecamatan Sarmi Selatan, 2018
Number of Civil Servants by Sex in Sarmi Selatan Subdistrict Office, 2018

Kampung/Kelurahan <i>Village/Urban Village</i>	Jenis Kelamin/ <i>Sex</i>		
	Laki-Laki <i>Male</i>	Perempuan <i>Female</i>	Jumlah <i>Total</i>
(1)	(2)	(3)	(4)
1 Munukania
2 Kasukwe
3 Wapoania
Sarmi Selatan	4	8	12

Sumber/*Source*: Badan Kepegawaian, Pendidikan dan Latihan Aparatur Kabupaten Sarmi / *Employee Division of Sarmi Regency*

**Tabel 2.2.2 Jumlah Pegawai Negeri Sipil menurut Golongan
Kepangkatan di Kecamatan Sarmi Selatan, 2018**
*Number of Civil Servants by Hierarchy in Sarmi Selatan
Subdistrict Office, 2018*

Kampung/Kelurahan <i>Village/Ward</i>	Golongan				Jumlah
	I	II	III	IV	
(1)	(2)	(3)	(4)	(5)	(6)
1 Munukania
2 Kasukwe
3 Wapoania
Sarmi Selatan	0	10	2	0	12

Sumber/Source: Badan Kepegawaian, Pendidikan dan Latihan Aparatur Kabupaten Sarmi / *Employee Division of Sarmi Regency*


Tabel 2.2.3 Nama, Umur, Tingkat Pendidikan Kepala Kampung di Kecamatan Sarmi Selatan, 2018
Name, Age, and Education Attainment of Head of Village in Sarmi Selatan Subdistrict, 2018

	Kampung/Kelurahan <i>Village/Ward</i>	Nama <i>Name</i>	Umur (Tahun) <i>Age (Years)</i>	Tingkat Pendidikan <i>Education Attainment</i>
	(1)	(2)	(3)	(4)
1	Munukania	Nahor Weiraso	49	SD
2	Kasukwe	Niklas Safri	48	SMP
3	Wapoania	Sefnat Kobar	54	SD
4	Kelurahan petam	Leonar Wanemar

Sumber/Source: Dinas Pemberdayaan Masyarakat Kampung Kabupaten Sarmi / *Villagers Empowerment Office of Sarmi Regency*

BAB
Chapter
3

**PENDUDUK DAN
KETENAGAKERJAAN**
Population and Employment



PENJELASAN TEKNIS

1. Sumber utama data kependudukan adalah sensus penduduk yang dilaksanakan setiap sepuluh tahun sekali. Sensus penduduk telah dilaksanakan sebanyak enam kali sejak Indonesia merdeka, yaitu tahun 1961, 1971, 1980, 1990, 2000, dan 2010.

Di dalam sensus penduduk, pencacahan dilakukan terhadap seluruh penduduk yang berdomisili di wilayah teritorial Indonesia termasuk warga negara asing kecuali anggota korps diplomatik negara sahabat beserta keluarganya.

Metode pengumpulan data dalam sensus dilakukan dengan wawancara antara petugas sensus dengan responden dan juga melalui *e-census*. Pencatatan penduduk menggunakan konsep usual residence, yaitu konsep di mana penduduk biasa bertempat tinggal. Bagi penduduk yang bertempat tinggal tetap dicacah di mana mereka biasa tinggal, sedangkan untuk penduduk yang tidak bertempat tinggal tetap dicacah di tempat di mana mereka ditemukan petugas sensus pada malam 'Hari Sensus'. Termasuk penduduk yang tidak bertempat tinggal tetap adalah

TECHNICAL NOTES

1. *The main source of demographic data is population census, which is conducted every ten years. Population Census has been conducted six times since Indonesia's independence: 1961, 1971, 1980, 1990, 2000, and 2010.*

The population census enumerates all residents who domicile in the entire territory of Indonesia including foreign citizens except the diplomatic corps members and their families.

The method of data collection in a population census involves interviewing respondents and conducting e-census. Enumeration of the population uses the concept of "usual residence", which is the concept of "places where people usually live". De jure was applied to the permanent residents, while de facto was applied to non-permanent residents. The permanent residents were enumerated in place where they normally live, the non-permanent residents were enumerated where they were found by the enumerators, on the night of 'Census Date'. The non permanent residents include homeless people, ship crew, boat people, remote

tuna wisma, awak kapal berbendera Indonesia, penghuni perahu/rumah apung, masyarakat terpencil/terasing, dan pengungsi. Bagi mereka yang mempunyai tempat tinggal tetap dan sedang bepergian ke luar wilayah lebih dari enam bulan, tidak dicacah di tempat tinggalnya, tetapi dicacah di tempat tujuannya. Untuk tahun yang tidak dilaksanakan sensus penduduk, data kependudukan diperoleh dari hasil proyeksi penduduk. Proyeksi penduduk merupakan suatu perhitungan ilmiah yang didasarkan pada asumsi dari komponen-komponen perubahan penduduk, yaitu kelahiran, kematian, dan migrasi. Proyeksi penduduk Indonesia 2010–2035 menggunakan data dasar penduduk hasil SP2010.

2. **Penduduk Indonesia** adalah semua orang yang berdomisili di wilayah teritorial Indonesia selama 6 bulan atau lebih dan atau mereka yang berdomisili kurang dari 6 bulan tetapi bertujuan menetap.
3. **Laju pertumbuhan penduduk** adalah angka yang menunjukkan persentase penambahan penduduk dalam jangka waktu tertentu.

area community, and internally displaced persons. Those who had permanent residence and had been travelling away from their home for six months or more were not enumerated in their permanent place, but in the place where they were during the census.

For the periods where the population census is not conducted, population projection is done to estimate population during those years. The population projection is an estimate based on the demographic components, such as birth, death, and migration. Indonesia's 2010–2035 population projection used the 2010 Population Census as the base population.

2. **The population of Indonesia** are all residents of the entire territory of Indonesia who have stayed for six months or longer, and those who intended to stay more than six months even though their length of stay is less than six months.
3. **The growth rate of population** is the number that show percentage of population growth within a specified period.

4. **Kepadatan penduduk** adalah rasio banyaknya penduduk per kilometer persegi.
 5. **Rasio jenis kelamin** adalah perbandingan antara penduduk laki-laki dan penduduk perempuan pada suatu wilayah dan waktu tertentu. Biasanya dinyatakan dengan banyaknya penduduk laki-laki untuk 100 penduduk perempuan.
 6. **Distribusi penduduk** adalah pola persebaran penduduk di suatu wilayah, baik berdasarkan batas-batas geografis maupun berdasarkan batas-batas administrasi pemerintahan.
 7. **Komposisi penduduk** adalah pola persebaran penduduk menurut karakteristiknya, contoh: penduduk menurut kelompok umur, penduduk menurut jenis kelamin
 8. **Rumah tangga** adalah seseorang atau sekelompok orang yang mendiami sebagian atau seluruh bangunan fisik/sensus dan biasanya tinggal bersama serta pengelolaan makan dari satu dapur. Yang dimaksud makan dari satu dapur adalah jika pengurusan kebutuhan sehari-harinya dikelola bersama-sama menjadi satu.
4. **Population density** is ratio of population per square kilometer.
 5. **Sex ratio** is the ratio of males population to females population in a given area and time, usually expressed as the number of males for every 100 females.
 6. **Population distribution** is the pattern of population distribution in an area, either by geographic boundaries or by government administrative boundaries.
 7. **Population composition** is the pattern of population distribution by its characteristics, example: population by age group, population by sex
 8. **Household** is an individual or group of people living in a physical/census building unit or part of it and usually commit on a common provision for food and other essentials of living. Common provision for food means one organising daily needs for all of household members.

POPULATION AND EMPLOYMENT

9. **Anggota rumah tangga** adalah semua orang yang biasanya bertempat tinggal di suatu rumah tangga, baik yang berada di rumah pada waktu pencacahan maupun yang sementara tidak ada.
10. **Rata-rata anggota rumah tangga** adalah angka yang menunjukkan rata-rata jumlah anggota rumah tangga per rumah tangga.
11. Istilah migrasi seumur hidup disebut bila provinsi tempat tinggal seseorang pada saat pencacahan berbeda dengan provinsi tempat lahirnya.
12. Istilah migrasi risen disebut bila provinsi tempat tinggal seseorang pada saat pencacahan berbeda dengan provinsi tempat tinggalnya 5 tahun yang lalu.
13. **Penduduk usia kerja** adalah penduduk yang berumur 15 tahun ke atas.
14. **Angkatan kerja** adalah penduduk usia kerja (15 tahun ke atas) yang bekerja, punya pekerjaan namun sementara tidak bekerja, dan pengangguran.
9. **Household member** are those who usually lives in a household regardless of their location at the time of enumeration.
10. **Average household size** is the average number of household members per household.
11. *Lifetime migration terminology* if someone's province of residence at the time of enumeration was different from his/her province of birthplace.
12. *Recent migration terminology* if someone's province of residence at the time of enumeration was different from his/her province of residence 5 years ago.
13. **Working age population** is persons of 15 years and over.
14. **Labor force or economically active** are persons of 15 years and over, who in the previous week were working, temporarily absent from work but having jobs, and unemployment.

15. **Bekerja** adalah kegiatan ekonomi yang dilakukan oleh seseorang dengan maksud memperoleh atau membantu memperoleh pendapatan atau keuntungan dan lamanya bekerja paling sedikit 1 jam secara terus menerus dalam seminggu yang lalu (termasuk pekerja keluarga tanpa upah yang membantu dalam suatu usaha/kegiatan ekonomi).
15. ***Working** is economic activity conducted by a person and intended to earn income by doing work or helping to do work at least one hour continuously during the reference week (including unpaid family worker/s for any economic activity).*
16. **Jumlah jam kerja seluruhnya** adalah jumlah jam kerja yang digunakan untuk bekerja (tidak termasuk jam kerja istirahat resmi dan jam kerja yang digunakan untuk hal-hal di luar pekerjaan).
16. ***Total working hours** is the total hours spent by an employee to perform all jobs (excluding the time used for other activities which are not classified as work).*
17. **Lapangan usaha** adalah bidang kegiatan dari pekerjaan/tempat bekerja di mana seseorang bekerja. Klasifikasi lapangan usaha mengikuti Klasifikasi Baku Lapangan Usaha Indonesia (KBLI) dalam 1 digit.
17. ***Industry** is field of a person's activity or establishment. The classification of industries follows the Indonesia Standard Industrial Classification (KBLI) in one digit.*
18. **Status pekerjaan** adalah kedudukan seseorang dalam unit usaha/kegiatan dalam melakukan pekerjaan.
18. ***Employment status** is the status of a person at his place of work or establishment where he was employed.*
19. **Berusaha sendiri tanpa dibantu orang lain** adalah bekerja atau berusaha dengan menanggung
19. ***Own-account worker** is a person who works at his own risk without assisted by paid per mount worker*

POPULATION AND EMPLOYMENT

risiko secara ekonomis, yaitu dengan tidak kembalinya ongkos produksi yang telah dikeluarkan dalam rangka usahanya tersebut, serta tidak menggunakan pekerja dibayar maupun pekerja tak dibayar, termasuk yang sifat pekerjaannya memerlukan teknologi atau keahlian khusus.

or unpaid worker include technical job or skill job.

20. **Berusaha dibantu buruh tidak tetap/buruh tidak dibayar** adalah bekerja atau berusaha atas risiko sendiri, dan menggunakan buruh/pekerja tak dibayar dan atau buruh/pekerja tidak tetap.

20. ***Employer assisted by temporary workers/unpaid worker*** is a person who works at his own risk and assisted by temporary worker/unpaid worker.

21. **Berusaha dibantu buruh tetap/buruh dibayar** adalah berusaha atas risiko sendiri dan mempekerjakan paling sedikit satu orang buruh/pekerja tetap yang dibayar.

21. ***Employer assisted by permanent workers/paid workers*** is a person who does his business at her/his own risk at least one assisted by paid permanent worker.

22. **Buruh/karyawan/pegawai** adalah seseorang yang bekerja pada orang lain atau instansi/kantor/perusahaan secara tetap dengan menerima upah/gaji baik berupa uang maupun barang. Buruh yang tidak mempunyai majikan tetap, tidak digolongkan sebagai buruh/karyawan, tetapi sebagai pekerja bebas. Seseorang dianggap memiliki majikan tetap jika memiliki

22. ***Employee*** is a person who work permanently for other people or institution/office/ company and gains some money/cash or goods as wage/salary. Labor who have no permanent employer is not categorized as a laborer/worker/employee but casual worker. A laborers in general is considered to have a permanent employer if he has the same

1 (satu) majikan (orang/rumah tangga) yang sama dalam sebulan terakhir, khusus pada sektor bangunan batasannya tiga bulan. Apabila majikannya instansi/lembaga, boleh lebih dari satu.

employer during the past month, particularly for building construction sector is 3 months. If the employer is an institution, more than 1 (one) employer is allowed.

23. **Pekerja bebas** adalah seseorang yang bekerja pada orang lain/majikan/institusi yang tidak tetap (lebih dari 1 majikan dalam sebulan terakhir) di usaha pertanian baik berupa usaha rumah tangga maupun bukan usaha rumah tangga, ataupun di nonpertanian atas dasar balas jasa dengan menerima upah atau imbalan baik berupa uang maupun barang, dan baik dengan sistem pembayaran harian maupun borongan

23. **Casual employee** is a person who does not work permanently for other people/employer/ institution (more than 1 employer during the last 1 month) in agricultural sector, either home industry or not home industry, or in non-agricultural sector based on remuneration paid with money or goods, and based on daily or contact payment system.

24. **Pekerja tak dibayar** adalah seseorang yang bekerja membantu usaha untuk memperoleh penghasilan/keuntungan yang dilakukan oleh salah seorang anggota rumah tangga atau bukan anggota rumah tangga tanpa mendapat upah/gaji baik berupa uang maupun barang.

24. **Unpaid worker** is a person who intended to work without pa,y either with money or good, in an establishment run by other members of the family, relative or neighbour.

POPULATION AND EMPLOYMENT

25. Pengangguran terbuka terdiri dari mereka yang tak punya pekerjaan dan mencari pekerjaan; mereka yang tak punya pekerjaan dan mempersiapkan usaha; mereka yang tak punya pekerjaan dan tidak mencari pekerjaan, karena merasa tidak mungkin mendapatkan pekerjaan; mereka yang sudah punya pekerjaan, tetapi belum berkerja.

25. **Unemployment**, which consist of person without work but looking for work; person without work who have established a new business/firm; person without work who were not looking for work, because they do not expect to find work; person who have made arrangement to start work on a date subsequent to the reference period (future starts).

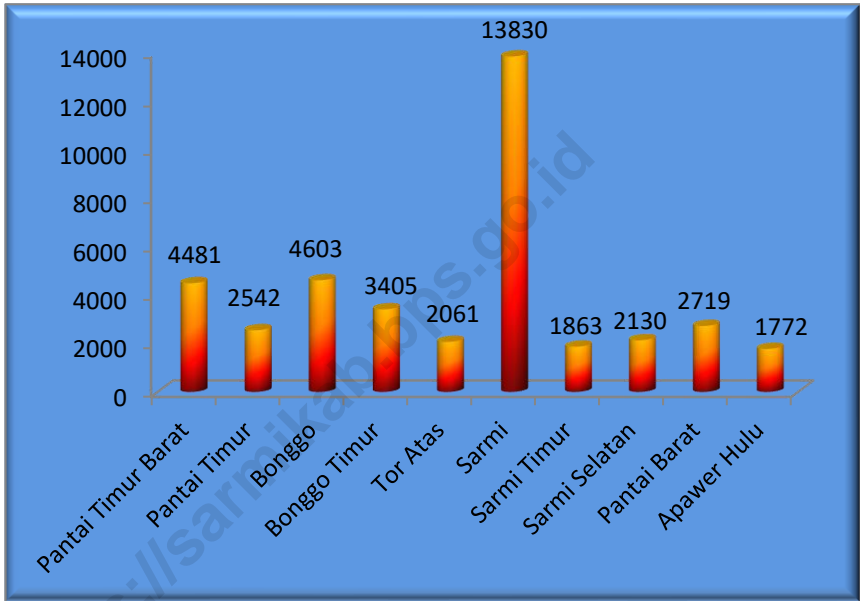
ULASAN**DESCRIPTION****Kependudukan**

Penduduk Kabupaten Sarmi berdasarkan proyeksi penduduk tahun 2018 sebanyak 39.406 jiwa yang terdiri atas 21.406 jiwa penduduk laki-laki dan 18.000 jiwa penduduk perempuan. Penduduk kecamatan Sarmi Selatan sendiri tahun 2018 sebanyak 2.130 jiwa yang terdiri atas 1.174 jiwa penduduk laki-laki dan 956 jiwa penduduk perempuan. Sedangkan untuk jumlah rumah tangga di Kecamatan Sarmi Selatan sebanyak 442 rumah tangga dengan rata-rata jumlah anggota rumah tangga sebanyak 4.81 anggota rumah tangga.

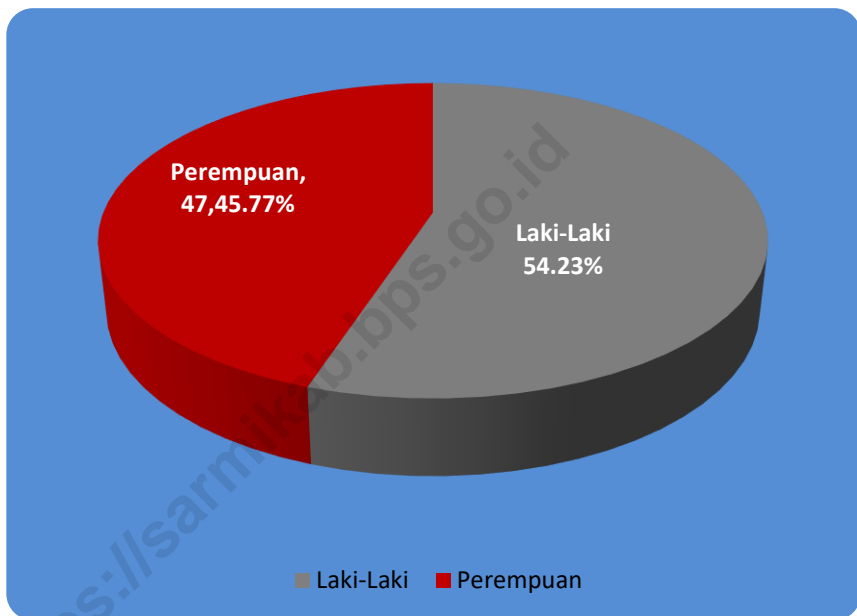
Population

Population of Sarmi Regency based on population projections for 2018 are 39.406 people consisting of 21.406 inhabitants of the male and 18.000 female population people. Population of Sarmi Selatan Subdistrict based on population projection for 2018 were 2.130 people consisting of 1.174 inhabitants of the male and 956 female population people. Meanwhile, number of household in Sarmi Selatan Subdistrict are 442 household and average of hpusehold size are 4.81 people.

Gambar 4 Jumlah Penduduk Menurut Kecamatan di Kabupaten Sarmi, 2018
Picture Number of Population by Subdistrict in Sarmi Regency, 2018



Gambar 5 Persentase Penduduk Menurut Jenis Kelamin di Kabupaten Sarmi, 2018
Picture *Percentage of Population by Sex in Sarmi Regency, 2018*



Gambar 6 **Persentase Penduduk Berumur 15 Tahun Keatas Menurut Angkatan Kerja Selama Seminggu yang lalu di Kabupaten Sarmi, 2018**
Percentage of Population Aged 15 Years and Over by Economically Active During The Previous Week in Sarmi Regency, 2018



3.1 KEPENDUDUKAN/*POPULATION*

Tabel 3.1.1 Jumlah Penduduk dan Laju Pertumbuhan Penduduk Menurut Kecamatan di Kabupaten Sarmi 2010, 2017, dan 2018
Population and Population Growth Rate by Subdistrict in Sarmi regency, 2010, 2017 and 2018

	Kecamatan <i>Subdistrict</i>	Jumlah Penduduk <i>Population</i>			Laju Pertumbuhan Penduduk per Tahun <i>Annual Population Growth Rate (%)</i>	
		2010	2017	2018	2010-2018	2017-2018
	(1)	(2)	(3)	(4)	(5)	(6)
1	Pantai Timur Barat	3 741	4 334	4 481	19,78	3,39
2	Pantai Timur	2 153	2 466	2 542	18,06	3,08
3	Bonggo	3 920	4 471	4 603	17,42	2,95
4	Bonggo Timur	2 875	3 305	3 405	18,43	3,03
5	Tor Atas	1 730	1 998	2 061	19,13	3,15
6	Sarmi	11 749	13 415	13 830	17,71	3,09
7	Sarmi Timur	1 572	1 805	1 863	18,51	3,21
8	Sarmi Selatan	1 816	2 069	2 130	17,29	2,95
9	Pantai Barat	2 272	2 634	2 719	19,67	3,23
10	Apawer Hulu	1 477	1 713	1 772	19,97	3,44
	Sarmi	33 305	38 210	39 406	18,32	3,13

Sumber/Source: Proyeksi Penduduk Indonesia 2010–2020/*Indonesia Population Projection 2010–2020*

Tabel 3.1.2 Jumlah Penduduk dan Laju Pertumbuhan Penduduk di Kecamatan Sarmi Selatan, 2010, 2017, dan 2018
Population and Population Growth Rate in Sarmi Selatan Subdistrict, 2010, 2017, and 2018

Kecamatan Subdistrict	Jumlah Penduduk (jiwa) Population (people)			Laju Pertumbuhan Penduduk per Tahun Annual Population Growth Rate (%)	
	2010	2017	2018	2010-2018	2017-2018
(1)	(2)	(3)	(4)	(5)	(6)
Sarmi Selatan	1 816	2069	2130	17,29	2,95

Sumber/Source: Proyeksi Penduduk Indonesia 2010–2020/Indonesia Population Projection 2010–2020

Keterangan: BPS Kabupaten Sarmi belum melakukan proyeksi jumlah penduduk Kabupaten Sarmi dengan 19 kecamatan. /
 BPS-Statistics of Sarmi Regency has not made the projection of Sarmi Regency population for 19 subdistrict.

Tabel 3.1.3 Jumlah Penduduk dan Rasio Jenis Kelamin di Kecamatan Sarmi Selatan, 2013-2018
Table *Population and Sex Ratio in Sarmi Selatan Subdistrict, 2013-2018*

Kecamatan Subdistrict	Jenis Kelamin Sex			Rasio Jenis Kelamin Sex Ratio
	Laki-Laki Male	Perempuan Female	Jumlah Total	
(1)	(2)	(3)	(4)	(5)
2013	1 071	859	1 930	124,68
2014	1 077	867	1 944	124,22
2016	1 079	919	1 998	117,40
2017	1122	947	2 069	118,48
2018	1 174	956	2 130	122,80

Sumber/Source: Proyeksi Penduduk Indonesia 2010–2020/Indonesia Population Projection 2010–2020

Keterangan: BPS Kabupaten Sarmi belum melakukan proyeksi jumlah penduduk Kabupaten Sarmi dengan 19 kecamatan. /
 BPS-Statistics of Sarmi Regency has not made the projection of Sarmi Regency population for 19 subdistrict.

Tabel 3.1.4 Distribusi dan Kepadatan Penduduk Menurut Kampung di Kecamatan Sarmi Selatan, 2018
Table *Population Distribution and Density by Village in Sarmi Selatan Subdistrict, 2018*

	Kampung/Village	Persentase Penduduk Percentage of Total Population	Kepadatan Penduduk per km²Population Density per sq.km
	(1)	(2)	(3)
1	Munukania
2	Kasukwe
3	Wapoania
	Sarmi Selatan	5.40	4.34

Sumber/Source: Proyeksi Penduduk Indonesia 2010–2020/Indonesia Population Projection 2010–2020

Keterangan: BPS Kabupaten Sarmi belum melakukan proyeksi jumlah penduduk Kabupaten Sarmi dengan 19 kecamatan. /
 BPS-Statistics of Sarmi Regency has not made the projection of Sarmi Regency population for 19 subdistrict.

Tabel 3.1.5 Jumlah Penduduk Menurut Kelompok Umur dan Jenis Kelamin di Kecamatan Sarmi Selatan, 2018
Table *Population by Age Group and Sex in Sarmi Selatan Subdistrict, 2018*

Kelompok Umur <i>Age Group</i>	Jenis Kelamin/ <i>Sex</i>		Jumlah <i>Total</i>
	Laki-Laki <i>Male</i>	Perempuan <i>Female</i>	
(1)	(2)	(3)	(4)
0-4
5-9
10-14
15-19
20-24
25-29
30-34
35-39
40-44
45-49
50-54
55-59
60-64
65-69
70-74
75+
Jumlah/Total	1 174	956	2 130

Sumber/Source:Proyeksi Penduduk Indonesia 2010–2020/*Indonesia Population Projection 2010–2020*

Keterangan: BPS Kabupaten Sarmi belum melakukan proyeksi jumlah penduduk Kabupaten Sarmi dengan 19 kecamatan. / *BPS-Statistics of Sarmi Regency has not made the projection of Sarmi Regency population for 19 subdistrict.*

Tabel 3.1.6 Jumlah Rumah Tangga dan Rata-rata Anggota Rumah Tangga di Kecamatan Sarmi Selatan, 2017- 2018
Table Number of Household and Average of Household Size in Sarmi Selatan Subdistrict, 2017-2018

Kecamatan Subdistrict	Jumlah Rumah Tangga Number of Household		Rata-Rata Anggota Rumah Tangga Average of Household Size	
	2017	2018	2017	2018
(1)	(2)	(3)	(4)	(5)
Sarmi Selatan	429	442	4,82	4,81

Sumber/Source: Proyeksi Penduduk Indonesia 2010–2020/Indonesia Population Projection 2010–2020

Keterangan: BPS Kabupaten Sarmi belum melakukan proyeksi jumlah penduduk Kabupaten Sarmi dengan 19 kecamatan. /
 BPS-Statistics of Sarmi Regency has not made the projection of Sarmi Regency population for 19 subdistrict.

3.2 KETENAGAKERJAAN/EMPLOYMENT

Tabel 3.2.1 Jumlah Penduduk Berumur 15 Tahun Ke Atas Menurut Pendidikan Tertinggi yang Ditamatkan dan Jenis Kegiatan Selama Seminggu yang Lalu di Kabupaten Sarmi, 2018
Population Aged 15 Years and Over by Educational Attainment and Type of Activity During The Previous Week in Sarmi Regency, 2018

Pendidikan Tertinggi yang Ditamatkan <i>Educational Attainment</i>	Angkatan Kerja/ <i>Economically Active</i>			Bukan Angkatan Kerja <i>Economically Inactive</i>	Jumlah Total
	Bekerja <i>Working</i>	Pengangguran Terbuka <i>Unemployment</i>	Jumlah Total		
(1)	(2)	(3)	(4)	(5)	(6)
Tidak punya ijazah SD/ <i>Don't have Primary School Certificate</i>	2 342	0	2 342	642	2 984
Sekolah Dasar/ <i>Primary School</i>	5 401	222	5 623	2 563	8 186
Sekolah Menengah Pertama/ <i>Junior High School</i>	3 699	27	3 726	2 801	6 527
Sekolah Menengah Atas/ <i>Senior High School</i>	4 811	203	5 014	1 929	6 943
Diploma I/II/III/Akademi/Universitas <i>Diploma I/II/III/Academy/University</i>	3 381	155	3 536	34	3 570
Jumlah/Total	19 634	607	20 241	7 969	28 210

Sumber/Source: Survei Angkatan Kerja Nasional 2018 Agustus/ August National Labor Force Survey 2018


Tabel 3.2.2 Jumlah Penduduk Berumur 15 Tahun Keatas menurut Jenis Kegiatan Selama Seminggu yang Lalu dan Jenis Kelamin di Kabupaten Sarmi, 2018
Population Aged 15 Years and Over by Type of Activity During The Previous Week and Sex in Sarmi Regency, 2018

Pendidikan Tertinggi yang Ditamatkan <i>Educational Attainment</i>	Angkatan Kerja/ <i>Economically Active</i>			Bukan Angkatan Kerja <i>Economically Inactive</i>	Jumlah Total
	Bekerja <i>Working</i>	Pengangguran Terbuka <i>Unemployment</i>	Jumlah Total		
(1)	(2)	(3)	(4)	(5)	(6)
Tidak punya ijazah SD/ <i>Don't have Primary School Certificate</i>	2 342	0	2 342	642	2 984
Sekolah Dasar/ <i>Primary School</i>	5 401	222	5 623	2 563	8 186
Sekolah Menengah Pertama/ <i>Junior High School</i>	3 699	27	3 726	2 801	6 527
Sekolah Menengah Atas/ <i>Senior High School</i>	4 811	203	5 014	1 929	6 943
Diploma I/II/III/Akademi/Universitas <i>Diploma I/II/III/Academy/University</i>	3 381	155	3 536	34	3 570
Jumlah/Total	19 634	607	20 241	7 969	28 210

Sumber/Source: Survei Angkatan Kerja Nasional 2018 Agustus/ *August National Labor Force Survey 2018*

BAB
Chapter
4

SOSIAL
Social



PENJELASAN TEKNIS**TECHNICAL NOTES**

1. **Jalur Pendidikan di Indonesia** terdiri atas 1) pendidikan formal, 2) pendidikan nonformal, dan 3) pendidikan informal yang ketiganya dapat saling melengkapi dan memperkaya (Undang-Undang No. 20 Tahun 2013 tentang Sistem Pendidikan Nasional).
 2. **Jenjang Pendidikan Formal** terdiri atas pendidikan dasar, pendidikan menengah, dan pendidikan tinggi. Jenis pendidikan yang diajarkan mencakup pendidikan umum, kejuruan, akademik, profesi, vokasi, keagamaan, dan khusus.
 - a. Pendidikan Dasar berbentuk Sekolah Dasar (SD) dan Madrasah Ibtidaiyah (MI) atau bentuk lain yang sederajat serta Sekolah Menengah Pertama (SMP) dan Madrasah Tsanawiyah (MTs), atau bentuk lain yang sederajat.
 - b. Pendidikan Menengah berbentuk Sekolah Menengah Atas (SMA), Madrasah Aliyah (MA), Sekolah Menengah Kejuruan (SMK), dan Madrasah Aliyah Kejuruan (MAK), atau bentuk lain yang sederajat.
 - c. Pendidikan Tinggi merupakan
1. ***The Education System in Indonesia*** consists of 1) a formal education, 2) non-formal education, and 3) informal education that all three can be complementary and enriching (Law No. 20 Year 2013 about The National Education System).
 2. ***The Formal Education Level*** consists of primary education, secondary education, and high education. The kind of education that taught consists of general education, vocational, academic, professional, religious, and specific education.
 - a. *The Primary Education* consists of Elementary School and Islamic Elementary School or other equivalent forms and Junior High School and MTs, or other equivalent forms.
 - b. *The Secondary Education* consists of the senior high school, MA, Vocational School, and Vocational Madrasah Aliyah, or other equivalent forms.
 - c. *The High Education* consists of the education level after the secondary education that

jenjang pendidikan setelah pendidikan menengah yang mencakup program pendidikan diploma, sarjana, magister, spesialis, dan doktor yang diselenggarakan oleh perguruan tinggi. Perguruan tinggi dapat berbentuk akademi, politeknik, sekolah tinggi, institut, atau universitas.

consists of diplomas, bachelor, master, specialist, and doctoral degrees that are held by the college. The colleges can be academy, polytechnic, high school, institute, or university.

3. **Rumah Sakit** adalah tempat pemeriksaan dan perawatan kesehatan, biasanya berada di bawah pengawasan dokter/tenaga medis, yang melayani penderita yang sakit untuk berobat rawat jalan atau rawat inap.
4. **Rumah Sakit Bersalin** adalah rumah sakit khusus untuk persalinan, dilengkapi pelayanan spesialis pemeriksaan kehamilan, persalinan, rawat inap dan rawat jalan ibu dan anak yang berada di bawah pengawasan dokter spesialis kandungan.
5. **Rumah Bersalin** adalah sarana pelayanan kesehatan dengan izin sebagai rumah bersalin, dilengkapi pelayanan pemeriksaan kehamilan, persalinan serta pemeriksaan ibu dan anak yang berada di bawah pengawasan bidan senior.

3. **Hospital** is a place for health check, usually controlled/supervised by doctors/medical personnel to serve the ill patients to get outpatient or inpatient treatment services.
4. **Maternity Hospital** is a specialized hospital for childbirth, has specialist inspection service to pregnancy, childbirth, hospitalization and outpatient for mothers and children that is under the supervision of an obstetrician.
5. **Maternity House** is health care facility with a license as a maternity house, equipped with prenatal care, childbirth and examination of mothers and children which is under the supervision of a senior midwife.

6. **Poliklinik** adalah sarana kesehatan yang dipakai untuk pelayanan berobat jalan, biasanya berada di bawah pengawasan dokter/tenaga medis.
 7. **Puskesmas (Pusat Kesehatan Masyarakat)** adalah unit pelaksana teknis dinas kesehatan kabupaten/kota yang mempunyai fungsi utama sebagai penyelenggara pelayanan kesehatan tingkat pertama. Wilayah kerja puskesmas maksimal adalah satu kecamatan dan untuk dapat menjangkau wilayah kerjanya, puskesmas mempunyai jaringan pelayanan yang meliputi unit Puskesmas Pembantu (Pustu), unit Puskesmas Keliling (Puskel), dan unit bidan desa/komunitas (Peraturan Menteri Kesehatan RI No. 75 Tahun 2014 Tentang Pusat Kesehatan Masyarakat).
6. **Polyclinic** is a health facility in which to get outpatient services, usually under the control of doctor/medical personnel.
 7. **Public Health Center** is technical implementation unit of regency health department that have the primary function as a first-level health care providers. The working area standard of public health center is one district and to reach their working areas, public health centers have a service network covering subsidiary of public health center, mobile public health center units, and midwife units (Regulation of the Minister of Health of Indonesia Number 75 Year 2014 about Public Health Center).

ULASAN**DESCRIPTION****Pendidikan**

Hingga tahun 2018 jumlah sekolah di Kecamatan Sarmi Selatan yang terdaftar pada Departemen Pendidikan Nasional tercatat sebanyak 5 sekolah. Terdiri dari sekolah Paud sebanyak 1, sekolah SD sebanyak 3, sekolah SMP sebanyak 1 sekolah.

Kesehatan

Di bidang kesehatan, banyaknya fasilitas kesehatan yang terdapat di Kecamatan Sarmi Selatan tahun 2018 tercatat sebanyak 1 Puskesmas 6 Posyandu dan 3 puskesmas pembantu.

Agama

Jumlah pemeluk agama Kristen protestan di Kecamatan Sarmi Selatan sebanyak 3277 umat dan pemeluk agama katolik sebanyak 74 umat.

Pada tahun 2018 jumlah Tempat Ibadah yang terdapat di Kecamatan Sarmi Selatan gereja kristen protestan yaitu sebanyak 10 Gereja Kristen Protestan.

Education

Until 2018, there are 5 schools in Sarmi Selatan Subdistrict are registered in National Education Department. Consist of 1 kinder garden, 3 Elementary Schools and 1 junior high school.

Health

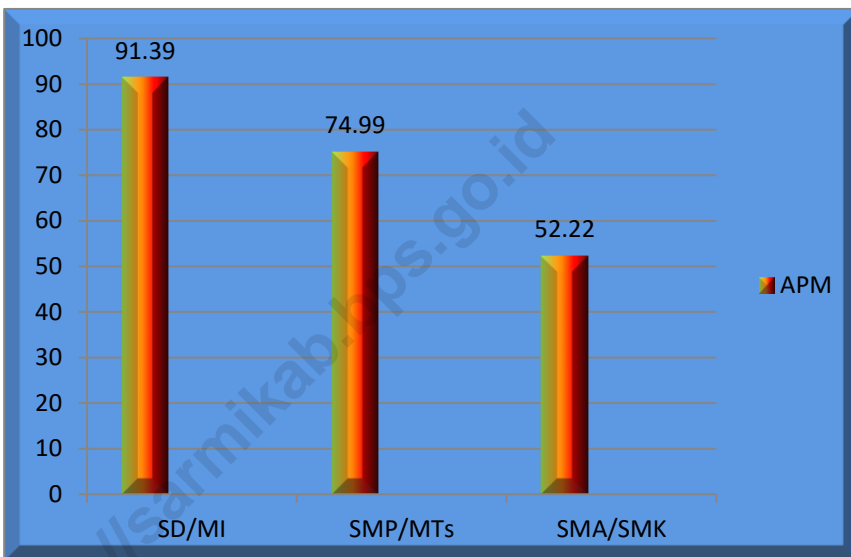
In the health sector, number of health facilities in Sarmi Selatan Subdistrict in 2018 are one Public Health Center 5 maternal & child health centre and 3 public health sub center.

Religion

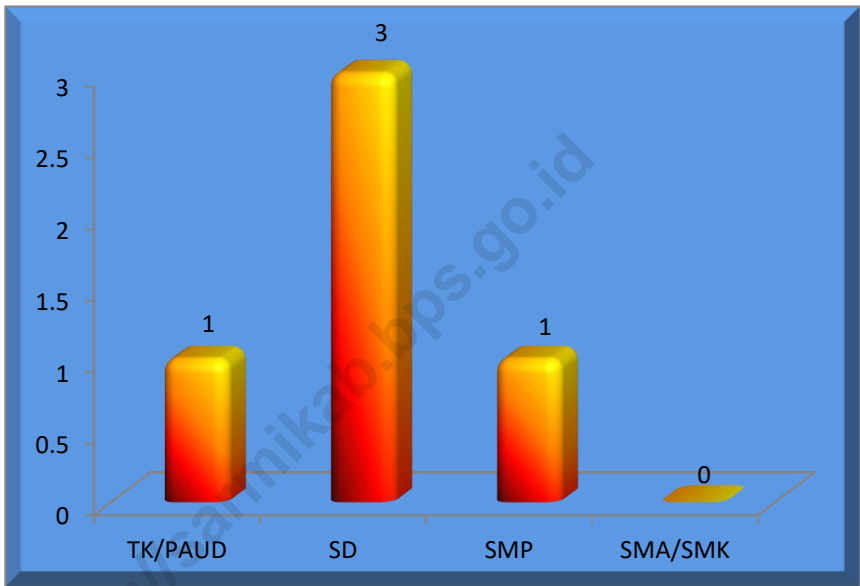
Population of Christian in Sarmi Selatan Subdistrict are 3277 people and Catholic are 74 people.

In 2018, the number of Places of Christian Protestant Worship in Sarmi Selatan Subdistrict are 10 churches

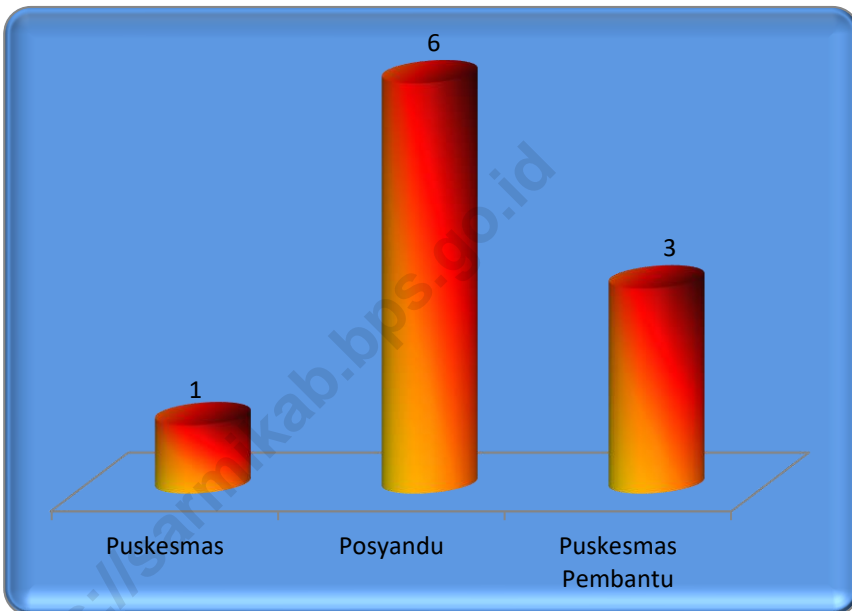
Gambar 7 Angka Partisipasi Murni (APM) dan Angka Partisipasi Kasar (APK) menurut Jenjang Pendidikan di Kabupaten Sarmi, 2018
Picture **Net Enrollment Rate (NER) and Gross Enrollment Rate (GER) by level of Education in Sarmi Regency, 2018**



Gambar 8 Jumlah Sekolah di Kecamatan Sarmi Selatan Tahun Ajaran 2018
Picture Number of School in Sarmi Selatan Subdistrict, 2018



Gambar 9 Banyaknya Fasilitas Kesehatan di Kecamatan Sarmi Selatan, 2018
Picture **2018**
Number of Health Facility in Sarmi Regency, 2018



4.1 PENDIDIKAN/EDUCATION

Tabel 4.1.1 Jumlah Sekolah Taman Kanak-Kanak (TK) dan Pendidikan Anak Usia Dini (PAUD) di Lingkungan Kementerian Pendidikan Nasional Menurut Kampung di Kecamatan Sarmi Selatan, 2018
Number of Kindergarden School by Village in Sarmi Selatan Subdistrict, 2018

	Kampung Village	Sekolah School		Jumlah Total
		TK	PAUD	
	(1)	(2)	(3)	(5)
1	Munukania	-	-	-
2	Kasukwe	-	1	1
3	Wapoania	-	-	1
	Sarmi Selatan	-	1	1

Sumber/Source: Dinas Pendidikan dan Kebudayaan Kabupaten Sarmi/ Department of Education and Culture of Sarmi Regency

Tabel 4.1.2 Jumlah Sekolah Dasar (SD) di Lingkungan Kementerian Pendidikan Nasional Menurut Kampung di Kecamatan Sarmi Selatan Tahun Ajaran 2018
Number of Elementary School by Village in Sarmi Selatan Subdistrict, 2018

	Kampung <i>Village</i>	Sekolah <i>School</i>		Jumlah <i>Total</i>
		Negeri <i>State</i>	Swasta <i>Private</i>	
	(1)	(2)	(3)	(5)
1	Munukania	-	1	1
2	Kasukwe	1	-	1
3	Wapoania	1	-	1
	Sarmi Selatan	2	1	3

Sumber/Source: Dinas Pendidikan dan Kebudayaan Kabupaten Sarmi/ *Departement of Education and Culture of Sarmi Regency*

Tabel 4.1.3 Jumlah Murid Sekolah Dasar (SD) Negeri di Lingkungan Kementrian Pendidikan Nasional Kabupaten Sarmi Menurut Kampung dan Jenis Kelamin di Kecamatan Sarmi Selatan Tahun Ajaran 2018/2019
Number of Pupil in State Elementary School in Education and Teaching Services of Sarmi Regency by Village and Sex in Sarmi Selatan Subdistrict, 2018/2019

	Kampung Village	Laki – Laki (Male)	Perempuan (Female)	Jumlah Total
	(1)	(2)	(3)	(4)
1	Munukania	-	-	-
2	Kasukwe	88	69	157
3	Wapoania	23	21	44
	Sarmi Selatan	111	90	201

Sumber/Source: Dinas Pendidikan dan Kebudayaan Kabupaten Sarmi/ Department of Education and Culture of Sarmi Regency

Tabel 4.1.4 Jumlah Murid Sekolah Dasar (SD) Swasta di Lingkungan Kementrian Pendidikan Nasional Kabupaten Sarmi Menurut Kampung dan Jenis Kelamin di Kecamatan Sarmi Selatan Tahun Ajaran 2018/2019
Number of Pupil in Private Elementary School in Education and Teaching Services of Sarmi Regency by Village and Sex in Sarmi Selatan Subdistrict, 2018/2019

	Kampung Village	Laki – Laki (Male)	Perempuan (Female)	JumlahTotal
	(1)	(2)	(3)	(4)
1	Munukania	22	15	37
2	Kasukwe	-	-	-
3	Wapoania	-	-	-
	Sarmi Selatan	22	15	37

Sumber/Source: Dinas Pendidikan dan Kebudayaan Kabupaten Sarmi/ Department of Education and Culture of Sarmi Regency

Tabel 4.1.5 Jumlah Guru Sekolah Dasar (SD) Negeri di Lingkungan
Table Kementerian Pendidikan Nasional Kabupaten Sarmi Menurut
 Kampung di Kecamatan Sarmi Selatan Tahun Ajaran,
 2018/2019
*Number of Teacher in State Elementary School in Education
 and Teaching Services of Sarmi Regency by Village and Sex
 in Sarmi Selatan Subdistrict, 2018/2019*

Kampung		Guru
Village		Teacher
(1)		(2)
1	Munukania	-
2	Kasukwe	11
3	Wapoania	4
Sarmi Selatan		15

Sumber/Source: Dinas Pendidikan dan Kebudayaan Kabupaten Sarmi/ Department of Education and Culture of Sarmi Regency

Tabel 4.1.6 Jumlah Guru Sekolah Dasar (SD) Swasta di Lingkungan Kementrian Pendidikan Nasional Kabupaten Sarmi Menurut Kampung di Kecamatan Sarmi Selatan Tahun Ajaran 2018/2019
Number of Teacher in Private Elementary School in Education and Teaching Services of Sarmi Regency by Village in Sarmi Selatan Subdistrict, 2018/2019

Kampung Village		Guru Teacher
(1)		(2)
1	Munukania	4
2	Kasukwe	-
3	Wapoania	-
Sarmi Selatan		4

Sumber/Source: Dinas Pendidikan dan Kebudayaan Kabupaten Sarmi/ Departement of Education and Culture of Sarmi Regency

Tabel 4.1.7 Jumlah Sekolah, Murid, Guru, dan Rasio Murid-Guru Sekolah Dasar (SD) Negeri Menurut Kampung di Kecamatan Sarmi Selatan Tahun Ajaran 2018/2019
Number of School, Pupils, Teacher, and School-Teacher Ratio of State Elementary Schools by Village in Sarmi Selatan Subdistrict, 2018/2019

	Kampung Village	Sekolah Schools	Murid Pupils	Guru Teachers	Rasio Murid- Guru/Pupil- Teacher Ratio
	(1)	(2)	(3)	(4)	(5)
1	Munukania	-	-	-	-
2	Kasukwe	1	157	11	14,27
3	Wapoania	1	44	4	11
	Sarmi Selatan	2	201	15	13,4

Sumber/Source: Dinas Pendidikan dan Kebudayaan Kabupaten Sarmi/ *Departement of Education and Culture of Sarmi Regency*

Tabel 4.1.8 Jumlah Sekolah, Murid, Guru, dan Rasio Murid-Guru Sekolah Dasar (SD) Swasta Menurut Kampung di Kecamatan Sarmi Selatan Tahun Ajaran 2018/2019
Number of School, Pupils, Teacher, and School-Teacher Ratio of Private Elementary Schools by Village in Sarmi Selatan Subdistrict, 2018/2019

	Kampung Village	Sekolah Schools	Murid Pupils	Guru Teachers	Rasio Murid- Guru/Pupil- Teacher Ratio
	(1)	(2)	(3)	(4)	(5)
1	Munukania	1	37	4	9,25
2	Kasukwe	-	-	-	-
3	Wapoania	-	-	-	-
	Sarmi Selatan	1	37	4	9,25

Sumber/Source: Dinas Pendidikan dan Kebudayaan Kabupaten Sarmi/ Departement of Education and Culture of Sarmi Regency

Tabel 4.1.9 Jumlah Sekolah, Murid, Guru, dan Rasio Murid-Guru Madrasah Ibtidaiyah (MI) Menurut Kampung di Kecamatan Sarmi Selatan Tahun Ajaran 2018/2019
Number of School, Pupils, Teacher, and School-Teacher Ratio of Madrasah Ibtidaiyah by Village in Sarmi Selatan Subdistrict, 2018/2019

	Kampung Village	Sekolah Schools	Murid Pupils	Guru Teachers	Rasio Murid- Guru/Pupil- Teacher Ratio
	(1)	(2)	(3)	(4)	(5)
1	Munukania	-	-	-	-
2	Kasukwe	-	-	-	-
3	Wapoania	-	-	-	-
	Sarmi Selatan	0	0	0	0

Sumber/Source: Dinas Pendidikan dan Kebudayaan Kabupaten Sarmi/ Department of Education and Culture of Sarmi Regency

**Tabel 4.1.10 Jumlah Sekolah Menengah Pertama (SMP) di Lingkungan
Kementerian Pendidikan Nasional Kabupaten Sarmi Menurut
Kampung di Kecamatan Sarmi Selatan Tahun Ajaran 2018/2019**
*Number of Junior High Schools in Education and Teaching
Services of Sarmi Regency by Village in Sarmi Selatan
Subdistrict, 2018/2019*

	Kampung/Village	Sekolah School		Jumlah Total
		Negeri State	Swasta Private	
	(1)	(2)	(3)	(5)
1	Munukania	-	-	-
2	Kasukwe	1	-	1
3	Wapoania	-	-	-
	Sarmi Selatan	1	-	1

Sumber/Source: Dinas Pendidikan dan Kebudayaan Kabupaten Sarmi/ Departement of Education and Culture of Sarmi Regency

Tabel 4.1.11 Jumlah Murid Sekolah Menengah Pertama (SMP) Negeri di Lingkungan Kementerian Pendidikan Nasional Kabupaten Sarmi Menurut Kampung dan Jenis Kelamin di Kecamatan Sarmi Selatan Tahun Ajaran 2018/2019
Number of Pupil in State Junior High Schools in Education and Teaching Services of Sarmi Regency by Village and Sex in Sarmi Selatan Subdistrict, 2018/2019

	Kampung Village	Laki – Laki Male	Perempuan Female	Jumlah Total
	(1)	(2)	(3)	(4)
1	Munukania	-	-	-
2	Kasukwe	38	37	75
3	Wapoania	-	-	-
	Sarmi Selatan	38	37	75

Sumber/Source: Dinas Pendidikan dan Kebudayaan Kabupaten Sarmi/ *Departement of Education and Culture of Sarmi Regency*

Tabel 4.1.12 Jumlah Murid Sekolah Menengah Pertama (SMP) Swasta di Lingkungan Kementerian Pendidikan Nasional Kabupaten Sarmi Menurut Kampung dan Jenis Kelamin di Kecamatan Sarmi Selatan Tahun Ajaran 2018/2019
Number of Pupil in Private Junior High Schools in Education and Teaching Services of Sarmi Regency by Village and Sex in Sarmi Selatan Subdistrict, 2018/2019

	Kampung Village	Laki – Laki Male	Perempuan Female	Jumlah Total
	(1)	(2)	(3)	(4)
1	Munukania	-	-	-
2	Kasukwe	-	-	-
3	Wapoania	-	-	-
	Sarmi Selatan	0	0	0

Sumber/Source: Dinas Pendidikan dan Kebudayaan Kabupaten Sarmi/ Department of Education and Culture of Sarmi Regency

Tabel 4.1.13 Jumlah Guru Sekolah Menengah Pertama (SMP) Negeri di Lingkungan Kementerian Pendidikan Nasional Kabupaten Sarmi Menurut Kampung di Kecamatan Sarmi Selatan Tahun Ajaran 2018/2019
Number of Teacher in State Junior High Schools in Education and Teaching Services of Sarmi Regency by Village in Sarmi Selatan Subdistrict, 2018/2019

Kampung Village	Guru Teacher
(1)	(2)
1 Munukania	-
2 Kasukwe	12
3 Wapoania	-
Sarmi Selatan	12

Sumber/Source: Dinas Pendidikan dan Kebudayaan Kabupaten Sarmi/ *Departement of Education and Culture of Sarmi Regency*

Tabel 4.1.14 Jumlah Guru Sekolah Menengah Pertama (SMP) Swasta di Lingkungan Kementerian Pendidikan Nasional Kabupaten Sarmi Menurut Kampung di Kecamatan Sarmi Selatan Tahun Ajaran 2018/2019
Number of Teacher in Private Junior High Schools in Education and Teaching Services of Sarmi Regency by Village in Sarmi Selatan Subdistrict, 2018/2019

Kampung Village		Guru Teacher
(1)		(2)
1	Munukania	-
2	Kasukwe	-
3	Wapoania	-
Sarmi Selatan		0

Sumber/Source: Dinas Pendidikan dan Kebudayaan Kabupaten Sarmi/ *Departement of Education and Culture of Sarmi Regency*

4.2 KESEHATAN/HEALTH

Tabel 4.2.1 Jumlah Fasilitas Kesehatan Menurut Kampungdi Kecamatan Sarmi Selatan, 2018
Number Of Health Facilities By Villagein Sarmi Selatan Subdistrict, 2018

KampungVillage	Rumah Sakit Hospital	Rumah Bersalin Maternity Hospital	Puskesmas Public Health Center	Posyandu Maternal & Child Health Center	Klinik/Balai Kesehatan Clinic/Health Center	Puskesmas Pembantu Public Health Sub Centre	Polindes Village Maternity
(1)	(2)	(3)	(4)	(5)	(6)	(7)	(8)
1. Munukania	-	-	-	-	-
2. Kasukwe	-	-	-	-	-
3. Wapoania	-	-	-	-	-
Sarmi Selatan	0	0	1	6	0	3	0

Sumber/Source: Dinas Kesehatan Kabupaten Sarmi/Health Services of Sarmi Regency

Tabel 4.2.1 Lanjutan
Table Continued

Kampung <i>Village</i>	Puskesmas Keliling <i>Public Health Surroundins</i>			
	Roda Empat <i>Car</i>	Roda Dua <i>Motorcycle</i>	Perahu Motor <i>Power Boat</i>	Long Boat
(1)	(2)	(3)	(4)	(5)
1. Munukania	-	-	-	-
2. Kasukwe	-	-	-	-
3. Waponesia	-	-	-	-
Sarmi Selatan	0	0	0	0

Sumber/Source: Dinas Kesehatan Kabupaten Sarmi/Health Services of Sarmi Regency

Tabel 4.2.2 Jumlah Tenaga Kesehatan Menurut Kampung di Kecamatan Sarmi Selatan, 2018
Table *Number Of Health Personnel By Village In Sarmi Selatan Subdistrict, 2018*

Tenaga Kesehatan / Health Personnel					
Kampung Village	Tenaga Medis Medical Personnel	Tenaga Keperawatan Nursing Personnel	Tenaga Kebidanan Midwifery Personnel	Tenaga Kefarmasian Pharmacy Personnel	Tenaga Kesehatan Lainnya Other Health Personnel
(1)	(2)	(3)	(4)	(5)	(6)
1. Munukania
2. Kasukwe
3. Wapoania
Sarmi Selatan	1	14	7	1	4

Sumber/Source: Dinas Kesehatan Kabupaten Sarmi/Health Services of Sarmi Regency

Tabel 4.2.3 Jumlah Tenaga Kesehatan Menurut Unit Kerja di Kecamatan Sarmi Selatan, 2018
Table *Number of Health Personnel by Work Unitin Sarmi Selatan Subdistrict, 2018*

Unit Kerja <i>Work Unit</i>	Tenaga Medis <i>Medical Personnel</i>		
	Dokter Spesialis <i>Spesialist Doctors</i>	Dokter Umum <i>Generalist Doctors</i>	Dokter Gigi <i>Dentist</i>
(1)	(2)	(3)	(4)
Puskesmas/ <i>Public Health Center</i>			
Puskesmas Munukania

Sumber/Source: Dinas Kesehatan Kabupaten Sarmi/Health Services of Sarmi Regency

Tabel 4.2.3 Lanjutan
Table Continued

Tenaga Medis Medical Personnel			
Unit Kerja Work Unit	Perawat Nurses	Bidan Specialist Midwives	Farmasi/Apoteker Pharmacist
(1)	(2)	(3)	(4)
Puskesmas/ <i>Public Health Center</i>			
Puskesmas Munukania

Sumber/Source: Dinas Kesehatan Kabupaten Sarmi/*Health Services of Sarmi Regency*

4.3 AGAMA/RELIGION

Tabel 4.3.1 Jumlah Penduduk Menurut Kampung dan Agama yang Dianut di Kecamatan Sarmi Selatan, 2018
Table *Population by Village and Religion in Sarmi Selatan Subdistrict, 2018*

Kampung/Village	Islam <i>Islam</i>	Protestan <i>Christian</i>	Katolik <i>Catholic</i>	Hindu <i>Hindu</i>	Budha <i>Buddha</i>	Lainnya <i>Other</i>
(1)	(2)	(3)	(4)	(5)	(6)	(7)
1. Munukania
2. Kasukwe
3. Wapoania
Sarmi Selatan	...	3277	74

Sumber/Source: Kementerian Agama Kabupaten Sarmi/ *Religion Ministries of Sarmi Regency*

Tabel 4.3.2 Banyaknya Tempat Ibadah Menurut Kampung di Kecamatan Sarmi Selatan, 2018
Number of Place of Worship by Village in Sarmi Selatan Subdistrict, 2018

Kampung Village	Masjid Mosque	Musholla Mushola	Gereja Kristen Christian Church	Gereja Katolik Chatolic Church	Pura	Vihara
(1)	(2)	(3)	(4)	(5)	(6)	(7)
1. Munukania
2. Kasukwe
3. Wapoania
Sarmi Selatan	0	0	10	0	0	0

Sumber/Source: Kementerian Agama Kabupaten Sarmi/ Religion Ministries of Sarmi Regency

BAB
Chapter
5

PERTANIAN
Agriculture



<https://sainikab.lps.go.id>

PENJELASAN TEKNIS

1. **Lahan sawah** adalah lahan pertanian yang berpetak-petak dan dibatasi oleh pematang (galengan), saluran untuk menahan/ menyalurkan air, yang biasanya ditanami padi sawah tanpa memandang dari mana diperoleh atau status lahan tersebut. Lahan yang dimaksud termasuk lahan yang terdaftar di Pajak Bumi Bangunan, lahan Pembangunan Daerah, lahan bengkok, lahan serobotan, lahan rawa yang ditanami padi dan lahan bekas tanaman tahunan yang telah dijadikan sawah, baik yang ditanami padi, palawija atau tanaman semusim lainnya.
2. **Tegal/Kebun** adalah lahan pertanian bukan sawah (lahan kering) yang ditanami tanaman semusim atau tahunan dan terpisah dengan halaman sekitar rumah serta penggunaannya tidak berpindah pindah.
3. **Ladang/Huma** adalah lahan pertanian bukan sawah (lahan kering) yang biasanya ditanami tanaman semusim dan penggunaannya hanya semusim atau dua musim, kemudian

TECHNICAL NOTES

1. **Wetland** is agricultural land that separated by small dykes to resist water, where the main crop is usually wetland paddy without considering where it is got from or the status of the land. It includes the land that is registered at land income tax office, regional development contribution, 'bengkok' land, illegal ownership, swamps for rice cultivation, and annual crop land mark that has been used as rice field, which are both planted with paddy, secondary crops or the other seasonal crops.
2. **Dry field/Garden** is an dryland (unirrigated land) which is planted with seasonal or annual crops and separately from the yard around the house without shifting
3. **Unirrigated agricultural field /Shifting cultivation land** is dryland (unirrigated land) that usually is cultivated for seasonal crops and utilized only for one or two seasons, then it will be left

akanditinggalkan bila sudah tidak subur lagi (berpindah-pindah). Kemungkinan lahan ini beberapa tahun kemudian akan dikerjakan kembali jika sudah subur.

4. **Lahan yang sementara tidak diusahakan** adalah lahan yang biasanya diusahakan tetapi untuk sementara (lebih dari 1 (satu) tahun tetapi kurang dari atau sama dengan 2 (dua) tahun) tidak diusahakan, termasuk lahan sawah yang tidak diusahakan selama lebih dari 2 (dua) tahun.
5. Data pokok tanaman pangan yang dikumpulkan adalah luas panen dan produktivitas (hasil per hektar). Produksi tanaman pangan merupakan hasil perkalian antara luas panen dengan produktivitas. Pengumpulan data luas panen dilakukan setiap bulan dengan pendekatan area kecamatan di seluruh wilayah Indonesia. Pengumpulan data produktivitas dilakukan melalui pengukuran langsung pada plot ubinan berukuran 2½ m x 2½ m. Pengumpulan data produktivitas dilakukan setiap subround (empat bulanan) pada waktu panen petani.

when it is not fertile (shifting). Maybe, this land will be used again in a few years if it has been fertile.

4. **Temporarily unused land** is land that is regularly used but temporarily (more than a year but less or equal than two years) is unused, it includes wetland that is not cultivated more than two years.
5. *The main food crops data collected consists of harvested area and productivity (yield per hectare). Food crops production is generated by harvested area multiplied by productivity. The harvested area data is collected every month using sub district area approach in all sub district in Indonesia. The productivity data collection is conducted by a direct measurement in 2½m x 2½m crop cutting plot. The productivity measurement is conducted in every subround (four monthly) at the time when farmers are harvesting their crops.*

6. Data produksi padi dan palawija yang disajikan adalah dalam kualitas: gabah kering giling (padi), pipilan kering (jagung), biji kering (kedelai dan kacang tanah), dan umbi basah (ubi kayu dan ubi jalar).
6. *Production of paddy and secondary crops data are presented in the form of: dry unhusked rice (paddy), dry loose maize (maize), dry shells crops (soybeans and peanuts), and fresh roots (cassava and sweet potatoes).*
7. **Tanaman sayuran dan buah-buahan semusim**
Tanaman sayuran semusim adalah tanaman sumber vitamin, garam mineral dan lain-lain yang dikonsumsi dari bagian tanaman yang berupa daun, bunga, buah, dan umbinya, yang berumur kurang dari satu tahun.
Tanaman buah-buahan semusim adalah tanaman sumber vitamin, garam mineral, dan lain-lain yang dikonsumsi dari bagian tanaman yang berupa buah, berumur kurang dari satu tahun, tidak berbentuk pohon/rumpun tetapi menjalar dan berbatang lunak.
7. ***Seasonal vegetable and fruit plants***
Seasonal vegetable plants are plants which are the sources of vitamin, mineral salt, etc, consumed from the part of the plant in the form of leaf, flower, fruit, and root with the age of less than one year.
Seasonal fruit plants are plants which are the sources of vitamin, mineral salt, etc, consumed from the part of the plant in the form of fruits. These plants are creeps with the age of less than one year.
8. **Tanaman buah-buahan dan sayuran tahunan**
Tanaman buah-buahan tahunan adalah tanaman sumber vitamin, garam mineral, dan lain-lain yang dikonsumsi dari bagian tanaman yang berupa buah dan merupakan tanaman tahunan.
8. ***Annual fruit and vegetable plants***
Annual fruit plants are plants which are the sources of vitamin, contained mineral salt, etc, consumed from the part of plant in the form of fruit and more than one year of age.

Tanaman sayuran tahunan adalah tanaman sumber vitamin, garam mineral, dan lain-lain yang dikonsumsi dari bagian tanaman yang berupa daun dan atau buah yang berumur lebih dari satu tahun.

Annual vegetable plants are plants which are the sources of vitamin, contained mineral salt, etc, consumed from the part of the plant in the form of vegetable and more than one year of age.

9. **Tanaman biofarmaka** adalah tanaman yang bermanfaat untuk obat-obatan, kosmetik, dan kesehatan yang dikonsumsi atau digunakan dari bagian-bagian tanaman seperti daun, batang, buah, umbi (rimpang) ataupun akar.

9. *Medicinal plants are plants which are useful for medicine. It is consumed from part of the plant such as leaf, flower, fruit, tuber, and root.*

10. **Tanaman hias** adalah tanaman yang mempunyai nilai keindahan baik bentuk, warna daun, tajuk maupun bunganya, sering digunakan untuk penghias pekarangan dan lain sebagainya.

10. *Ornamental plants are plants which have a beauty value, either in shape, colour of leaf or crown of flower, and they are often used as a yard decorator.*

11. **Luas panen tanaman hortikultura** adalah luas tanaman sayuran, buah-buahan, biofarmaka, dan tanaman hias yang diambil hasilnya/dipanen pada periode pelaporan.

11. *Harvested area of horticulture is area which vegetable, fruit, medicinal and ornamental plant of crop harvested during the period of report.*

12. **Luas panen untuk tanaman sayuran** adalah luas tanaman yang dipanen sekaligus/habis/dibongkar dan luas tanaman yang dipanen berkali-kali (lebih dari satu kali)/belum habis.

12. *Harvested area of vegetables is area of entirely plant harvested/demolished and plant harvested several times/undemolished.*

Tanaman yang dipanen sekaligus/

Entirely plants harvested/demolished are plants

habis/dibongkar adalah tanaman yang sehabis panen langsung dibongkar/dicabut, terdiri dari bawang merah, bawang putih, bawang daun, kentang, kol/kubis, kembang kol, petsai/sawi, wortel, lobak, dan kacang merah.

Tanaman yang dipanen berkali-kali (lebih dari satu kali)/belum habis adalah tanaman yang pemanenannya lebih dari satu kali dan biasanya dibongkar apabila panen terakhir sudah tidak memadai lagi, terdiri dari: kacang panjang, cabe besar, cabe rawit, jamur, tomat, terung, buncis, ketimun, labu siam, kangkung, bayam, melon, semangka, dan blewah.

usually harvested once and demolished to be substituted by other plants, consisting of: shallots, garlic, leeks, potato, cabbage, cauliflower, mustard green, carrots, chinese radish, and red kidney beans.

Plants harvested several times/undemolished are plants usually harvested more than once and demolished in the case that the last harvest was economically not profitable. They consist of: yard long beans, chili, small chili, mushroom, tomatoes, egg plant, french beans, cucumber, pumpkin/chajota, swamp cabbage, spinach, melon, watermelon, and blewah.

13. Produksi hortikultura adalah hasil menurut bentuk produk dari setiap tanaman sayuran, buah-buahan, biofarmaka dan tanaman hias yang diambil berdasarkan luas yang dipanen/tanaman yang menghasilkan pada bulan/triwulan laporan.

13. *Horticulture production is the standard production quantity form of vegetable, fruit, medicinal and ornamental plant based on harvested area/the number of production plants reported monthly/quarterly.*

14. Data perkebunan besar dikumpulkan oleh BPS setiap bulan secara lengkap (sensus bulanan) dengan sistem surat pos. Khusus untuk tanaman kelapa, cengkeh, dan kapok, datanya diperoleh dari

14. *Data on estates are collected by the BPS every month on complete basis through a mailing system. Data on coconut, clove, and kapok, as well as on smallholder*

AGRICULTURE

Direktorat Jenderal Perkebunan. Data perkebunan rakyat juga diperoleh dari Direktorat Jenderal Perkebunan.

15. Penghitungan luas tanaman perkebunan besar adalah pada keadaan akhir tahun dan tidak termasuk yang luasnya kurang dari 5 hektar.

16. Bentuk produksi perkebunan adalah; karet kering (karet), daun kering (teh dan tembakau), biji kering (kopi dan coklat), kulit kering (kayu manis dan kina), serat kering (rami), bunga kering (cengkeh), refined sugar (tebu dari perkebunan besar), gula mangkok (tebu dari perkebunan rakyat), ekivalen kopra (kopra), biji dan bunga (pala) serta minyak daun (sereh).

17. Persediaan akhir tahun produksi perkebunan besar bukan merupakan cadangan penyangga (buffer stock).

18. Data populasi ternak bersumber dari Direktorat Jenderal Peternakan dan Kesehatan Hewan Kementerian Pertanian, sedangkan jumlah pemotongan ternak merupakan hasil Survei Laporan Pemotongan Ternak. Pengumpulan data

plantation, are acquired from the Directorate General of Estates.

15. *Planted areas of estates refer to condition at the end of the year, and exclude areas less than 5 hectares.*

16. *Production of estates crops are follows: dry rubber (rubber); dry leaves (tea and tobacco); dry beans (coffee and cocoa); dry bark (cassia vera and cinchona); dry fibre (rosella); dry flowers/buds (cloves); refined sugar (sugar cane from estate); cup sugar (sugar cane from smallholders); copra (copra); seeds and buds (nutmeg); and leaf oil (citronella).*

17. *The production availability of estates at the end of year is not the buffer stock.*

18. *Data of domestic livestock population are obtain from the Directorate General of Livestock and Animal Health Service, while data on the number of animals slaughtered are based on the*

pemotongan ternak dilakukan secara lengkap setiap triwulan di seluruh Rumah Potong Hewan (RPH) dan Tempat Pemotongan Hewan (TPH) yang ada di Indonesia. Pada tahun 2013 jumlah Dokumen RPH/TPH hasil pencacahan yang diolah sebanyak 4.033.

quarterly survey conducted by BPS. This survey is a complete enumeration on all slaughterhouses and abattoirs in Indonesia. There are 4.033 covered in 2013.

<https://sarmikab.bps.go.id>

ULASAN**DESCRIPTION****Tanaman Pangan**

Komoditi yang disajikan di Kecamatan Sarmi Selatan pada sub sektor tanaman pangan yakni tanaman jagung, ubi kayu dan ubi jalar. Produksi tanaman pangan yang terbesar selama tahun 2018 di Kecamatan Sarmi Selatan yakni tanaman ubi Kayu. Sedangkan produksi tanaman pangan yang terkecil yakni tanaman Jagung yaitu sebesar 1,6 ton 1 ton. Tahun 2018 produksi ubi kayu sebesar 14 ton.

Tanaman Hortikultura

Komoditi yang di sajikan pada sub sektor Hortikultura yakni tanaman Sayur-sayuran dan Buah-buahan. Produksi tanaman Sayur-sayuran selama tahun 2018 di Kecamatan Sarmi Selatan adalah tanaman cabai, kacang panjang, terung, kangkung dan bayam Sementara, produksi tanaman Buah-buahan terbesar adalah pisang yaitu sebesar 91 ton.

Food Crops

The commodities are served in Sarmi Selatan Subdistrict for food crops are, maize, cassava and sweet potato. The highest production of food crops while 2018 in Sarmi Selatan Subdistrict arecassava. Meanwhile, the lowest production of food crops in Subdistrict Sarmi Selatan are Maize with 1 ,6 ton. In 2018, production of cassava are 14 ton.

Horticulture

The commodities are served in this horticulture crops are Vegetables and fruits. Production of vegetables while 2018 in Sarmi Selatan subdistrict is are chilli, Chinese cabbage, bean, eggplant and water spinach. Meanwhile, the highest production of fruits is banana with 91 ton.

Perkebunan

Komoditi yang disajikan pada sub sektor tanaman perkebunan yakni tanaman kakao, kelapa, dan pinang. Produksi tanaman perkebunan di Kecamatan Sarmi Selatan tahun 2018 yang terbesar yakni tanaman kakao dengan produksi 23,45 ton. Produksi tanaman kelapa sebanyak 21,75 ton dan pinang sebanyak 15 ton.

Peternakan

Berdasarkan data Sub Dinas Peternakan Kabupaten Sarmi, Populasi ternak tahun 2016 di Kecamatan Sarmi Selatan tercatat sebanyak 201 ekor sapi, 31 ekor kambing dan 243 ekor babi. Untuk populasi unggas, di Kecamatan Sarmi Selatan tahun 2016 tercatat sebanyak 124 ekor ayam ras pedaging dan bebek 64 ekor.

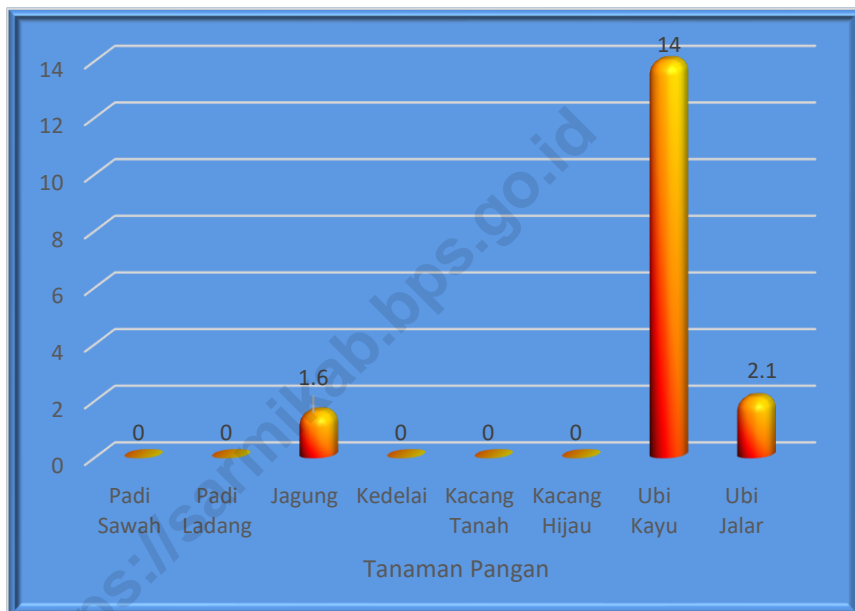
Estate Crops

The commodities are served in this estate crops are rubber, coconut, and areca nut crops. The highest production of estate crops in Sarmi Selatan Subdistrict in 2018 are cocoa which have production 23,45 ton. Production of rubber ccoconut as many as 21,75 ton and areca nut as many as 15 ton.

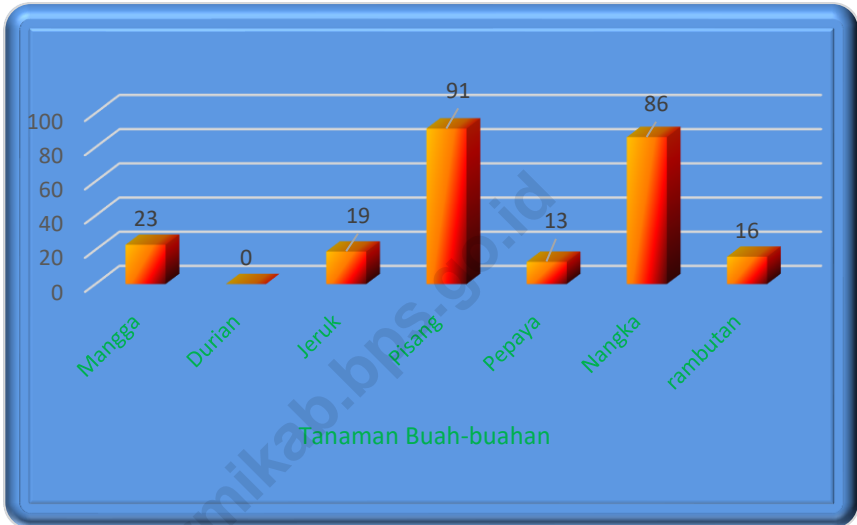
Animal Husbandary

Based on Livestock Sub Services of Subdistrict, population of beef cattle livestock 2016 in Sarmi Selatan Subdistrict are 201 beef cattles, 31 goats, and 243 pigs. For population of poultry, in Sarmi Selatan Subdistrict 2016 has 124 broilers and duck 64.

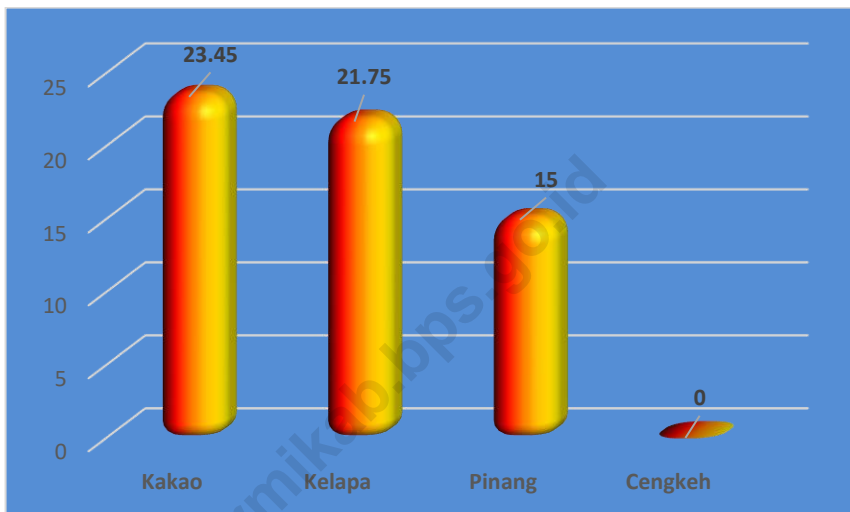
Gambar 10 Produksi Tanaman Pangan (Ton) di Kecamatan Sarmi Selatan, 2018
Picture Production of Food Crop (Ton) in Sarmi Selatan Subdistrict, 2018



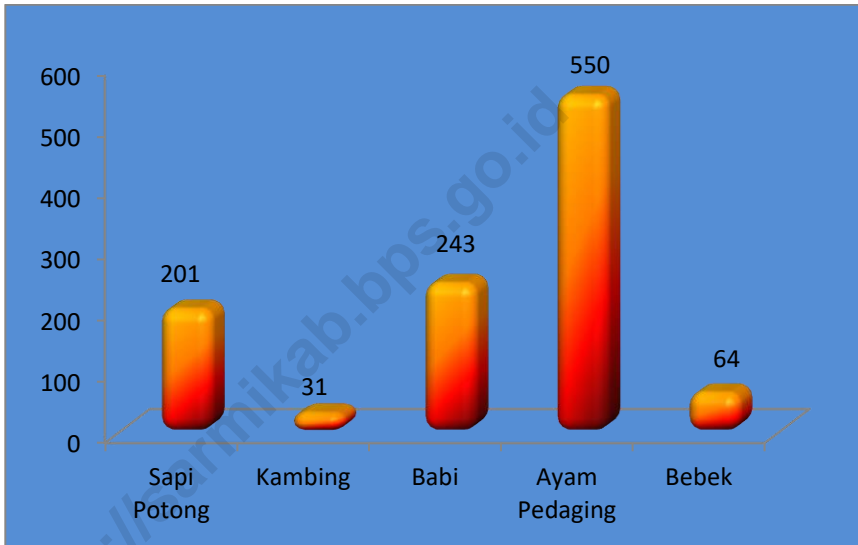
Gambar 11 Produksi Tanaman Buah - Buah (Kg) di Kecamatan Sarmi Selatan, 2018
Picture Production of Fruits (Ton) in Sarmi Selatan Subdistrict, 2018



Gambar 12 Produksi Tanaman Perkebunan (Ton) di Kecamatan Sarmi Selatan, 2018
Picture Production of Estate Crops (Ton) in Sarmi Selatan Subdistrict, 2018



Gambar 13 Populasi Ternak (Ekor) di Kecamatan Sarmi Selatan, 2018
Picture *Livestock Population (Heads) in Sarmi Selatan Subdistrict, 2018*



5.1 TANAMAN PANGAN/FOOD CROPS

Tabel 5.1.1 Luas Lahan Sawah Menurut Kampung Dan Jenis Pengairan Di Kecamatan Sarmi Selatan (Ha), 2018
Table Area Of Wetland By Village And Type Of Irrigation In Sarmi Selatan Subdistrict (Ha), 2018

	Kampung Village	Irigasi Irrigation	Non Irigasi Non Irrigation	Jumlah Total
	(1)	(2)	(3)	(4)
1.	Munukania	-	-	-
2.	Kasukwe	-	-	-
3.	Wapoania	-	-	-
	Sarmi Selatan	0	0	0

Sumber/Source: Dinas Pertanian Kabupaten Sarmi/Agriculture Service of Sarmi Regency

Tabel 5.1.2 Luas Lahan Tegal/Kebun, Ladang/Huma, Dan Lahan Yang Sementara Tidak Diusahakan Menurut Kampung Di Kecamatan Sarmi Selatan (Ha), 2018
Area Of Dry Field/Garden, Shifting Cultivation, Land And Temporarily Unused Land By Subdistrict In Sarmi Regency (Hectar), 2018

Kampung Village	Tegal/Kebun Dry Field/Garden	Ladang/Huma Shifting Cultivation	Sementara Tidak Diusahakan Temporarily Unused
(1)	(2)	(3)	(4)
1. Munukania	-	-	-
2. Kasukwe	-	-	-
3. Wapoania	-	-	-
Sarmi Selatan	0	0	0

Sumber/Source: Dinas Pertanian Kabupaten Sarmi/Agriculture Service of Sarmi Regency

Tabel 5.1.3 Luas Panen Dan Produksi Padi Sawah Dan Padi Ladang Menurut Kampung Di Kecamatan Sarmi Selatan (Ha), 2018
Table **Harvested Area And Production Of Wetland And Dryland Paddy By Village In Sarmi Selatan Subdistrict (Ha), 2018**

Kampung Village	Padi Sawah Wetland Paddy		Padi Ladang Dryland Paddy	
	Luas Panen (Ha)	Produksi (Ton)	Luas Panen (Ha)	Produksi (Ton)
(1)	(2)	(3)	(4)	(5)
1. Munukania	-	-	-	-
2. Kasukwe	-	-	-	-
3. Wapoania	-	-	-	-
Sarmi Selatan	0	0	0	0

Sumber/Source: Dinas Pertanian Kabupaten Sarmi/Agriculture Service of Sarmi Regency

Tabel 5.1.4 Luas Panen dan Produksi Beberapa Komoditi Menurut Kampung di Kecamatan Sarmi Selatan (ha), 2018
Table *Harvested Area and Production Some of Comodities by Village in Sarmi Selatan Subdistrict (ha), 2018*

Kampung Village	Jagung Maize		Kedelai Soybean	
	Luas Panen (Ha)	Produksi (Ton)	Luas Panen (Ha)	Produksi (Ton)
(1)	(2)	(3)	(4)	(5)
Sarmi Selatan	0,2	1,6	0	0

Sumber/Source: Dinas Pertanian Kabupaten Sarmi/Agriculture Service of Sarmi Regency

Tabel 5.1.4 Lanjutan
Table Continued

Kampung <i>Village</i>	Kacang Tanah <i>Peanut</i>		Kacang Hijau <i>Mungbean</i>	
	Luas Panen (Ha)	Produksi (Ton)	Luas Panen (Ha)	Produksi (Ton)
(1)	(2)	(3)	(4)	(5)
Sarmi Selatan	0	0	0	0

Sumber/Source: Dinas Pertanian Kabupaten Sarmi/Agriculture Service of Sarmi Regency

Tabel 5.1.4 Lanjutan
Table Continued

Kampung Village	Ubi Kayu Cassava		Ubi Jalar Sweet Potato	
	Luas Panen (Ha)	Produksi (Ton)	Luas Panen (Ha)	Produksi (Ton)
(1)	(2)	(3)	(4)	(5)
Sarmi Selatan	2	14	0,3	2,1

Sumber/Source: Dinas Pertanian Kabupaten Sarmi/Agriculture Service of Sarmi Regency

5.2 HORTIKULTURA/*HORTICULTURE*

Tabel 5.2.1 Luas Panen Tanaman Sayuran Menurut Kampung Dan Jenis Sayuran Di Kecamatan Sarmi Selatan (ha), 2018
Harvested Area Of Vegetables By Village And Kind Of Vegetables In Sarmi Selatan Subdistrict (ha), 2018

Kampung <i>Village</i>	Bawang Merah <i>Shallot</i>	Cabai <i>Chilli</i>	Kentang <i>Potato</i>	Kubis <i>Cabbage</i>	Petsai <i>Chinese Cabbage</i>	Lainnya <i>Others</i>
(1)	(2)	(3)	(4)	(5)	(6)	(7)
Sarmi Selatan	-	1	-	-	-	-

Sumber/*Source*: Dinas Pertanian Kabupaten Sarmi/*Agriculture Service of Sarmi Regency*

Tabel 5.2.2 **Produksi Tanaman Sayuran Menurut Kampung Dan Jenis Sayuran Di Kecamatan Sarmi Selatan (ton), 2018**
Production Of Vegetables By Village And Kind Of Vegetables In Sarmi Selatan Subdistrict (ton), 2018

Kampung Village	Bawang Merah Shallot	Cabai Chilli	Kentang Potato	Kubis Cabbage	Petsai Chinese Cabbage	Lainnya Others
(1)	(2)	(3)	(4)	(5)	(6)	(7)
Sarmi Selatan	-	1	-	-	-	...

Sumber/Source: Dinas Pertanian Kabupaten Sarmi/Agriculture Service of Sarmi Regency

Tabel 5.2.3 Luas Panen Buah - Buahhan Menurut Kampung Dan Jenis Buah-buahan Di Kecamatan Sarmi Selatan (Ha), 2018
Harvested Area Of Fruits By Village And Kind Of Fruits In Sarmi Selatan Subdistrict (Ha), 2018

Kampung Village	Mangga Mango	Durian Durian	Jeruk Orange	Pisang Banana
(1)	(2)	(3)	(4)	(5)
Sarmi Selatan	1	0	0	5

Sumber/Source: Dinas Pertanian Kabupaten Sarmi/Agriculture Service of Sarmi Regency

Tabel 5.2.3 Lanjutan
Table Continued

Kampung Village	Pepaya Papaya	Nangka Jackfruit	Sukun Breadfruit
(1)	(2)	(3)	(4)
Sarmi Selatan	1	2	-

Sumber/Source: Dinas Pertanian Kabupaten Sarmi/Agriculture Service of Sarmi Regency

<https://sarmikab.bps.go.id>

Tabel 5.2.4 **Produksi Buah - Buahhan Menurut Kampung dan Jenis Buah-buahan di Kecamatan Sarmi Selatan (Ton), 2018**
Production of Fruits by Village and Kind of Fruits in Sarmi Selatan Subdistrict (Ton), 2018

Kampung Village	Mangga Mango	Durian Durian	Jeruk Orange	Pisang Banana
(1)	(2)	(3)	(4)	(5)
Sarmi Selatan	23	-	-	91

Sumber/Source: Dinas Pertanian Kabupaten Sarmi/Agriculture Service of Sarmi Regency

Cat: *) Jumlah tanaman diisi dalam satuan pohon

**) Jumlah tanaman diisi dalam satuan rumpun

Tabel 5.2.4 Lanjutan
Table Continued

Kampung Village	Pepaya Papaya	Nangka Jackfruit	Rambutan Rambutan
(1)	(2)	(3)	(4)
Sarmi Selatan	13	86	16

Sumber/Source: Dinas Pertanian Kabupaten Sarmi/Agriculture Service of Sarmi Regency

Cat: *) Jumlah tanaman diisi dalam satuan pohon

**) Jumlah tanaman diisi dalam satuan rumpun

<https://sarmikab.bps.go.id>

5.3 PERKEBUNAN/*ESTATE CROPS*

Tabel 5.3.1 Luas Area Tanaman Perkebunan Kakao Menurut Kampung Di Kecamatan Sarmi Selatan (Ha), 2018
Area Of Rubber By Village In Sarmi Selatan Subdistrict (Ha), 2018

Kampung Village	Luas Area Total Area (Ha)				Jumlah Total
	TBM	TM	TR/TTR	TB	
(1)	(2)	(3)	(4)	(5)	(6)
Sarmi Selatan	60	67	69	5,77	201,77

Sumber/Source: Dinas Perkebunan Kabupaten Sarmi/*Estate Crops Services of Sarmi Regency*

Keterangan/Note:

- TM : Tanaman Menghasilkan/Crop Yield
- TBM : Tanaman Belum Menghasilkan/Crop Not Yet Yield
- TR/TTR : Tanaman Rusak/Tanaman Tua Rusak/ Crop Damaged
- TB : Tanaman Baru/New Crop

Tabel 5.3.2 Jumlah Petani, Luas Area, Dan Produksi Tanaman Perkebunan Kakao Menurut Kampung Di Kecamatan Sarmi Selatan, 2018
Number Of Farmer, Area, And Production Of Rubber By Village In Sarmi Selatan Subdistrict, 2018

Kampung Village	Jumlah Petani Number of Farmer	Luas Area Total Area (Ha)	Produksi Production (Ton)
(1)	(2)	(3)	(4)
Sarmi Selatan	189	67	23,45

Sumber/Source: Dinas Perkebunan Kabupaten Sarmi/Estate Crops Services of Sarmi Regency

<https://sarmikab.bps.go.id>

Tabel 5.3.3 Luas Area Tanaman Perkebunan Kelapa Menurut Kampung Di Kecamatan Sarmi Selatan, 2018
Table **Area Of Coconut By Village In Sarmi Selatan Subdistrict, 2018**

Kampung Village	Luas Area Total Area (Ha)				Jumlah Total
	TBM	TM	TR/TTR	TB	
(1)	(2)	(3)	(4)	(5)	(6)
Sarmi Selatan	6	29	9	-	44

Sumber/Source: Dinas Perkebunan Kabupaten Sarmi/Estate Crops Services of Sarmi Regency

Keterangan/Note:

- TM : Tanaman Menghasilkan/Crop Yield
- TBM : Tanaman Belum Menghasilkan/Crop Not Yet Yield
- TR/TTR : Tanaman Rusak/Tanaman Tua Rusak/ Crop Damaged
- TB : Tanaman Baru/New Crop

Tabel 5.3.4 Jumlah Petani, Luas Area, Dan Produksi Tanaman Perkebunan Kelapa Menurut Kampung Di Kecamatan Sarmi Selatan, 2018
Number Of Farmer, Area, And Production Of Coconut By Village In Sarmi Selatan Subdistrict, 2018

Kampung Village	Jumlah Petani Number of Farmer	Luas Area Total Area (Ha)	Produksi Production (Ton)
(1)	(2)	(3)	(4)
Sarmi Selatan	127	29	21,75

Sumber/Source: Dinas Perkebunan Kabupaten Sarmi/Estate Crops Services of Sarmi Regency

<https://sarmikab.bps.go.id>

Tabel 5.3.5 Luas Area Tanaman Perkebunan Pinang Menurut Kampung Di Kecamatan Sarmi Selatan, 2018
Area Of Areca Nut By Village In Sarmi Selatan Subdistrict, 2018

Kampung Village	Luas Area Total Area (Ha)				Jumlah Total
	TBM	TM	TR/TTR	TB	
(1)	(2)	(3)	(4)	(5)	(6)
Sarmi Selatan	3	3	2	-	8

Sumber/Source: Dinas Perkebunan Kabupaten Sarmi/Estate Crops Services of Sarmi Regency

Keterangan/Note:

- TM : Tanaman Menghasilkan/Crop Yield
- TBM : Tanaman Belum Menghasilkan/Crop Not Yet Yield
- TR/TTR : Tanaman Rusak/Tanaman Tua Rusak/ Crop Damaged
- TB : Tanaman Baru/New Crop

Tabel 5.3.6 Jumlah Petani, Luas Area, Dan Produksi Tanaman Perkebunan Pinang Menurut Kampung Di Kecamatan Sarmi Selatan, 2018
Number Of Farmer, Area, And Production Of Areca Nut By Village In Sarmi Selatan Subdistrict, 2018

Kampung Village	Jumlah Petani Number of Farmer	Luas Area Total Area (Ha)	Produksi Production (Ton)
(1)	(2)	(3)	(4)
Sarmi Selatan	127	3	1

Sumber/Source: Dinas Perkebunan Kabupaten Sarmi/Estate Crops Services of Sarmi Regency

**Tabel 5.3.7 Luas Area Tanaman Perkebunan Cengkeh Menurut
Kampung Di Kecamatan Sarmi Selatan, 2016**
Table Area Of Clove By Village In Sarmi Selatan Subdistrict, 2016

Kampung Village	Luas Area Total Area (Ha)				Jumlah Total
	TBM	TM	TR/TTR	TB	
(1)	(2)	(3)	(4)	(5)	(6)
Sarmi Selatan	0	0	0	0	0

Sumber/Source: Dinas Perkebunan Kabupaten Sarmi/Estate Crops Services of Sarmi Regency

Tabel 5.3.8 Jumlah Petani, Luas Area, Dan Produksi Tanaman Perkebunan Cengkeh Menurut Kampung Di Kecamatan Sarmi Selatan, 2016
Number Of Farmer, Area, And Production Of Clove By Village In Sarmi Selatan Subdistrict, 2016

Kampung Village	Jumlah Petani Number of Farmer	Luas Area Total Area (Ha)	Produksi Production (Ton)
(1)	(2)	(3)	(4)
Sarmi Selatan	0	0	0

<https://sarmikab.bps.go.id>

Tabel 5.3.9 Produktivitas Tanaman Perkebunan di Kabupaten Sarmi, 2014 - 2018
Table **Average of Estate Crops Productivitas in Sarmi Regency, 2014 – 2018**

Tanaman Perkebunan Estate Crops	Produktivitas Productivitas (Kg/Ha)				
	2014	2015	2016	2017	2018
(1)	(2)	(3)	(4)	(5)	(6)
Kakao/Cocoa	350,00	350,00	350,00	374,00	350,36
Kelapa/Coconut	750,00	750,00	750,00	589,47	750
Pinang/Areca Nut	5 000,00	5 000,00	5 000,00	...	5 000,00
Cengkeh/Clove	500,00	500,00

5.4 PETERNAKAN/*ANIMAL HUSBANDRY*

Tabel 5.4.1 **Populasi Ternak Menurut Jenis Ternak (Ekor) Dan Kampung Di Kecamatan Sarmi Selatan, 2016**
Livestock Population By Type Of Livestock (Heads) And Village In Sarmi Selatan Subdistrict, 2016

Kampung Village	Sapi Perah Dairy Cattle	Sapi Potong Beef Cattle	Kerbau Buffalo	Kuda Horse
(1)	(2)	(3)	(4)	(5)
Sarmi Selatan	0	201	0	0

Sumber/Source: Kantor Peternakan dan Kesehatan Hewan Sarmi /*Animal Husbandry and Care Office of Sarmi Regency*

Tabel 5.4.1 **Lanjutan**
Table **Continued**

Kampung Village	Kambing Goat	Domba Sheep	Babi Pig
(1)	(2)	(3)	(4)
Sarmi Selatan	31	0	243

Tabel 5.4.2 Populasi Unggas (Ekor) Menurut Kampung Di Kecamatan Sarmi Selatan, 2016
Table *Poultry Population (Heads) By Village In Sarmi Selatan Subdistrict, 2016*

Kampung Village	Ayam Kampung Native Chicken	Ayam Petelur Egg Layer Chicken	Ayam Ras Pedaging Broilers	Bebek Duck
(1)	(2)	(3)	(4)	(5)
Sarmi Selatan	-	-	124	64

Sumber/Source: Kantor Peternakan dan Kesehatan Hewan Sarmi /Animal Husbandry and Care Office of Sarmi Regency

5.5 PERIKANAN/FISHERY

Tabel 5.5.1 Jumlah Rumah Tangga Perikanan Tangkap Menurut Kampung Dan Subsektor Di Kecamatan Sarmi Selatan, 2016 dan 2017
Number Of Fish Capture Households By Village And Subsector In Sarmi Selatan Subdistrict, 2016 dan 2017

Kampung/Village	Perikanan Laut <i>Marine Fisheries</i>		Perairan Umum <i>Inland Water</i>		Jumlah <i>Total</i>	
	2016	2017	2016	2017	2016	2017
(1)	(2)	(3)	(4)	(5)	(6)	(7)
Sarmi Selatan	27	27	...

Sumber/Source: Dinas Perikanan dan Kelautan Kabupaten Sarmi/ Fisheries Services of Sarmi Regency

Tabel 5.5.2 **Produksi Perikanan Tangkap Menurut Kampung Dan Subsektor Di Kecamatan Sarmi Selatan (Ton), 2016 dan 2017**
Table **Production Of Fish Capture By Village And Subsector In Sarmi Selatan Subdistrict, 2016 dan 2017**

Kampung/Village	Perikanan Laut <i>Marine Fisheries</i>		Perairan Umum <i>Inland Water</i>		Jumlah <i>Total</i>	
	2016	2017	2016	2017	2016	2017
(1)	(2)	(3)	(4)	(5)	(6)	(7)
Sarmi Selatan

Sumber/Source: Dinas Perikanan dan Kelautan Kabupaten Sarmi/ Fisheries Services of Sarmi Regency

<https://sarmikab.bps.go.id>

Tabel 5.5.3 Jumlah Rumah Tangga Perikanan Budidaya Menurut Kampung Dan Jenis Budidaya Di Kecamatan Sarmi Selatan, 2017
Number Of Aquaculture Households By Village And Type Of Aquaculture In Sarmi Selatan Subdistrict, 2017

KampungVillage	Budidaya Laut Marine Culture	Tambak Brackish Water Pond	Kolam Fresh Water Pond	Keramba Cage	Jaring Apung Floating Cage Net	Sawah Paddy Field	Jumlah Total
(1)	(2)	(3)	(4)	(5)	(6)	(7)	(8)
Sarmi Selatan	16	16

Sumber/Source: Dinas Perikanan dan Kelautan Kabupaten Sarmi/ Fisheries Services of Sarmi Regency

Tabel 5.5.4 **Produksi Perikanan Tangkap Menurut Kampung Dan Subsektor Di Kecamatan Sarmi Selatan, 2017**
Production Of Fish Capture By Village And Subsector In Sarmi Selatan Subdistrict, 2017

<i>KampungVillage</i>	<i>Budidaya Laut Marine Culture</i>	<i>Tambak Brackish Water Pond</i>	<i>Kolam Fresh Water Pond</i>	<i>Keramba Cage</i>	<i>Jaring Apung Floating Cage Net</i>	<i>Sawah Paddy field</i>	<i>Jumlah Total</i>
(1)	(2)	(3)	(4)	(5)	(6)	(7)	(8)
Sarmi Selatan	3,0	3,0

Sumber/Source: Dinas Perikanan dan Kelautan Kabupaten Sarmi/ Fisheries Services of Sarmi Regency

<https://sarmikab.bps.go.id>

Tabel 5.5.5 Jumlah Perahu/Kapal Menurut Kampung dan Jenis Kapal di Kecamatan Sarmi Selatan, 2017
Table *Number of Fishing Boats by Village and Type of Boat in Sarmi Selatan Subdistrict, 2017*

Kampung Village	Perahu Tanpa Motor Nonpowered Boat	Perahu Motor Tempel Outboard Motorboat	Kapal Motor Inboard Motorboat
(1)	(2)	(3)	(4)
Sarmi Selatan

Sumber/Source: Dinas Perikanan dan Kelautan Kabupaten Sarmi/ Fisheries Services of Sarmi Regency



Sensus
Penduduk
2020

DATA

MENCERDASKAN BANGSA

— *Enlighten The Nation* —



**BADAN PUSAT STATISTIK
KABUPATEN SARMI**

BPS-Statistics of Sarmi Regency

Jl. Kota Baru, Kel. Petam,

Kec. Sarmi Selatan, Kab. Sarmi, 99373

Email: bps9419@bps.go.id

Homepage: <http://sarmikab.bps.go.id>