

Katalog: 1102001.3525060

# KECAMATAN BENJENG DALAM ANGKA 2018



**BADAN PUSAT STATISTIK  
KABUPATEN GRESIK**

<https://gresikkab.bps.go.id>

Katalog: 1102001.3525060

# KECAMATAN BENJENG DALAM ANGKA 2018



**BADAN PUSAT STATISTIK  
KABUPATEN GRESIK**

## **Kecamatan Benjeng Dalam Angka 2018**

No Publikasi : 352501.1807  
No Katalog : 1102001.3525060

Ukuran Buku : 14,8 x 21 cm  
Jumlah Halaman : ix + 63 halaman

Naskah:  
Seksi Integrasi Pengolahan dan Diseminasi Statistik

Gambar Kulit:  
Seksi Integrasi Pengolahan dan Diseminasi Statistik

Diterbitkan Oleh:  
Badan Pusat Statistik Kabupaten Gresik

Dilarang mengumumkan, mendistribusikan, mengkomunikasikan, dan/atau menggandakan sebagian atau seluruh isi buku ini untuk tujuan komersial tanpa izin tertulis dari BPS Kabupaten Gresik

<https://gresikkab.bps.go.id>

## ORGANISASI PENULISAN

Pengarah : Ir. Endang Sulastri, M.T

Editor : Moch. Yahya, SE

Penulis : Andri Windiastono

Setting : Moch. Yahya, SE

<https://gresikkab.bps.go.id>

## KATA PENGANTAR

Puji syukur kita panjatkan Kehadirat Tuhan Yang Maha Esa atas rahmat, taufik dan hidayah-Nya, sehingga buku publikasi "**Kecamatan Benjeng Dalam Angka Tahun 2018**" dapat tersusun dengan baik. Publikasi ini merupakan lanjutan publikasi tahun sebelumnya, yaitu seri penerbitan yang menyajikan data dari berbagai aspek baik ekonomi maupun sosial di Kecamatan Benjeng.

Terwujudnya publikasi ini semata-mata berkat kerjasama dan kesediaan seluruh Dinas/Instansi yang ada di wilayah Kecamatan Wringinanom yang telah sudi memberikan data-data yang diperlukan.

Kami menyadari sepenuhnya bahwa publikasi ini masih jauh dari sempurna, oleh sebab itu kami mengharap kritik dan saran dari semua pihak demi peningkatan dan kesempurnaan penerbitan pada masa yang akan datang.

Atas kerjasama yang baik dari semua pihak yang telah memberi dukungan baik moril maupun materiil, kami sampaikan terima kasih.

Gresik, September 2018

KEPALA BADAN PUSAT STATISTIK  
Kabupaten Gresik



Ir. Endang Sulastri, M.T

## DAFTAR ISI

Kata Pengantar .....	iii
Daftar Isi .....	iv
Daftar Tabel .....	v
Daftar Gambar .....	ix

<https://gresikkab.bps.go.id>

## DAFTAR TABEL

### 1. Geografis

Tabel 1.1	Luas Wilayah Kecamatan Benjeng Menurut Desa/Kelurahan Tahun 2017 .....	3
Tabel 1.2	Jumlah Curah Hujan, Hari Hujan dan Rata-rata Curah Hujan per Hari Kecamatan Benjeng Tahun 2017 .....	4
Tabel 1.3	Luas Wilayah Menurut Desa/kelurahan dan Jenis Penggunaan Tanah Kecamatan Benjeng Tahun 2017 (Ha) .....	5

### 2. Pemerintahan

Tabel 2.1	Pembagian Wilayah Administrasi Pemerintahan Menurut Desa/Kelurahan Kecamatan Benjeng Tahun 2017 .....	7
Tabel 2.2	Jumlah Aparat Pemerintahan Menurut Desa/Kelurahan Kecamatan Benjeng Tahun 2017 .....	8
Tabel 2.3	Banyaknya Perangkat Menurut Desa/Kelurahan Kecamatan Benjeng Tahun 2017 .....	9

### 3. Penduduk Dan Tenaga Kerja

Tabel 3.1	Jumlah Penduduk Hasil Registrasi Menurut Jenis Kelamin Kecamatan Benjeng Tahun 2009-2017 .....	13
Tabel 3.2	Jumlah Penduduk Menurut Jenis Kelamin dan Desa/Kelurahan Kecamatan Benjeng Tahun 2017 .....	14
Tabel 3.3	Luas Daerah, Jumlah Rumah Tangga dan Jumlah Penduduk Menurut Desa/Kelurahan Kecamatan Benjeng Tahun 2017 .....	15
Tabel 3.4	Kepadatan Penduduk per Km <sup>2</sup> dan per Rumah Tangga Menurut Desa/Kelurahan Kecamatan Benjeng Tahun 2017 .....	16
Tabel 3.5	Jumlah Penduduk Lahir yang Dicatat Menurut Jenis Kelamin dan Desa/Kelurahan Kecamatan Benjeng Tahun 2017 .....	17
Tabel 3.6	Jumlah Penduduk Meninggal yang Dicatat Menurut Jenis Kelamin dan Desa/Kelurahan Kecamatan Benjeng Tahun 2017 .....	18
Tabel 3.7	Jumlah Penduduk Datang yang Dicatat Menurut Jenis Kelamin dan Desa/Kelurahan Kecamatan Benjeng Tahun 2017 .....	19
Tabel 3.8	Jumlah Penduduk Pindah yang Dicatat Menurut Desa/Kelurahan dan Jenis Kelamin Kecamatan Benjeng Tahun 2017 .....	20
Tabel 3.9	Jumlah Penduduk Desa/Kelurahan dan Menurut Kelompok Umur Kecamatan Benjeng Tahun 2017 .....	21
Tabel 3.10	Jumlah Penduduk Desawa dan Anak-anak Menurut Desa/Kelurahan dan Jenis Kelamin Kecamatan Benjeng Tahun 2017 .....	22

Tabel 3.11	Jumlah Penduduk yang Wajib Memiliki Kartu Tanda Penduduk Menurut Desa/Kelurahan dan Jenis Kelamin Kecamatan Benjeng Tahun 2017.....	23
Tabel 3.12	Jumlah Penduduk yang Telah Memiliki Kartu Tanda Penduduk Menurut Desa/Kelurahan dan Jenis Kelamin Kecamatan Benjeng Tahun 2017.....	24
Tabel 3.13	Jumlah Penduduk Yang Bekerja Menurut Desa/Kelurahan dan Lapangan Usaha Kecamatan Benjeng Tahun 2017 .....	25

#### **4. Sosial**

Tabel 4.1	Jumlah Sekolah Umum Menurut Desa/Kelurahan dan Jenis Sekolah Kecamatan Benjeng Tahun 2017 .....	28
Tabel 4.2	Jumlah Sekolah, Ruang Belajar dan Kelas SD Negeri/Swasta Menurut Desa/Kelurahan Kecamatan Benjeng Tahun 2017 .....	29
Tabel 4.3	Jumlah Guru dan Murid SD Negeri/Swasta Menurut Desa/Kelurahan Kecamatan Benjeng Tahun 2017 .....	30
Tabel 4.4	Jumlah Sekolah Islam Menurut Desa/Kelurahan dan Jenis Sekolah Kecamatan Benjeng Tahun 2017 .....	31
Tabel 4.5	Jumlah Pemeluk Agama Menurut Desa/Kelurahan Kecamatan Benjeng Tahun 2017 .....	32
Tabel 4.6	Jumlah Tempat Peribadatan Menurut Desa/Kelurahan Kecamatan Benjeng Tahun 2017 .....	33
Tabel 4.7	Jumlah Kejadian Nikah, Talak/Cerai dan Rujuk Menurut Desa/Kelurahan Kecamatan Benjeng Tahun 2017 .....	34
Tabel 4.8	Jumlah Sarana Kesehatan Menurut Desa/Kelurahan Kecamatan Benjeng Tahun 2017 .....	35
Tabel 4.9	Jumlah Tenaga Kesehatan Menurut Desa/Kelurahan Kecamatan Benjeng Tahun 2017 .....	37
Tabel 4.10	Jumlah Peserta KB Menurut Desa/Kelurahan dan Alat Kontrasepsi yang Digunakan, Kecamatan Benjeng Tahun 2017 .....	38
Tabel 4.11	Jumlah Penderita Kejadian Wabah/Epidemi /Endemi Menurut Desa/Kelurahan Kecamatan Benjeng Tahun 2017 .....	39
Tabel 4.12	Jumlah Keluarga Tahapan Sejahtera Menurut Desa/Kelurahan Kecamatan Benjeng Tahun 2017 .....	41

#### **5. Pertanian**

Tabel 5.1	Luas Tanah Sawah Menurut Desa/Kelurahan dan Jenis Irigasi Kecamatan Benjeng, Tahun 2017 (Ha) .....	43
-----------	--	----



Tabel 5.2	Luas Panen dan Produksi Padi Menurut Desa/Kelurahan Kecamatan Benjeng Tahun 2017 .....	44
Tabel 5.3	Luas Panen dan Produksi Jagung Menurut Desa/Kelurahan Kecamatan Benjeng Tahun 2017 .....	45
Tabel 5.4	Luas Panen dan Produksi Kedelai Menurut Desa/Kelurahan Kecamatan Benjeng Tahun 2017 .....	46
Tabel 5.5	Luas Panen dan Produksi Kacang Tanah Menurut Desa/Kelurahan Kecamatan Benjeng Tahun 2017 .....	47
Tabel 5.6	Luas Panen dan Produksi Kacang Hijau Menurut Desa/Kelurahan Kecamatan Benjeng Tahun 2017 .....	48
Tabel 5.7	Luas Panen dan Produksi Ketela Pohon Menurut Desa/Kelurahan Kecamatan Benjeng Tahun 2017 .....	49
Tabel 5.8	Jumlah Populasi Ternak Besar Menurut Desa/Kelurahan Kecamatan Benjeng, Tahun 2017 .....	50
Tabel 5.9	Jumlah Populasi Ternak Unggas Menurut Desa/Kelurahan Kecamatan Benjeng, Tahun 2017 .....	51

## **6. Industri**

Tabel 6.1	Jumlah Industri Menurut Desa/Kelurahan Kecamatan Benjeng, Tahun 2017.....	53
-----------	--	----

## **7. Perdagangan**

Tabel 7.1	Jumlah Mini Market, Kelompok Pertokoan, Pasar Tradisional dan Pasar Hewan Menurut Desa/Kelurahan Kecamatan Benjeng, Tahun 2017 .....	55
Tabel 7.2	Jumlah Koperasi yang Masih Aktif Menurut Desa/Kelurahan Kecamatan Benjeng, Tahun 2017 .....	56

## **8. Transportasi dan Komunikasi**

Tabel 8.1	Panjang Jalan menurut Jenis Permukaan dan Desa/Kelurahan Kecamatan Benjeng, (Km) Tahun 2017 .....	58
Tabel 8.2	Jumlah Kendaraan Bermotor Roda Empat Menurut Desa/Kelurahan Kecamatan Benjeng, Tahun 2017 .....	59
Tabel 8.3	Jumlah Warnet dan Wartel Menurut Desa/Kelurahan Kecamatan Benjeng, Tahun 2017 .....	60
Tabel 8.4	Jumlah kantor Pos dan Pos Keliling Menurut Desa/Kelurahan Kecamatan Benjeng, Tahun 2017 .....	61

**9. Keuangan Desa**

Tabel 9.1	Jumlah Pendapatan Desa menurut Sumber Dana dan Desa/Kelurahan, Kecamatan Benjeng, Tahun 2017 .....	63
Tabel 9.2	Realisasi Penerimaan PBB Menurut Desa/Kelurahan, Kecamatan Benjeng, Tahun 2017 .....	64

**DAFTAR GAMBAR**

Gambar 1	Jumlah Penduduk Hasil Registrasi Menurut Jenis Kelamin Tahun 2013 - 2017 .....	11
Gambar 2	Penduduk yang Bekerja Menurut Lapangan Usaha Tahun 2017 .....	12
Gambar 3	Jumlah Keluarga Menurut Tahapan Keluarga Sejahtera Tahun 2017 .....	27

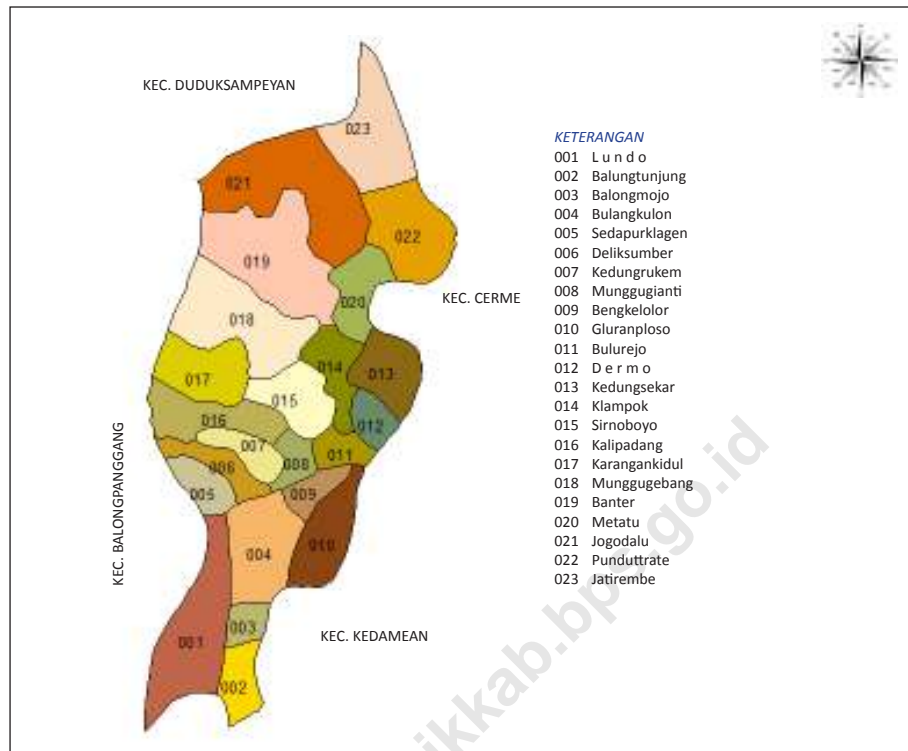
<https://gresikkab.bps.go.id>



**1**

**GEOGRAFIS**

## Letak Geografis Kecamatan Benjeng



- I. Batas Wilayah Kecamatan Benjeng
- Sebelah Utara : Kecamatan Duduksampeyan
  - Sebelah Timur : Kecamatan Cerme
  - Sebelah Selatan : Kecamatan Kedamean
  - Sebelah Barat : Kecamatan Balongpanggang

- II. Luas wilayah terdiri dari :
- Tanah Sawah : 3.918,24 Ha.
  - Pekarangan/Halaman : 554,00 Ha.
  - Tegal/kebun : 1.069,28 Ha.
  - Tambak : 187,00 Ha.
  - Hutan Negara : - Ha.
  - Lainnya : 397,89 Ha.

Jumlah : 6.126,41 Ha.

Ketinggian Daerah adalah  $\pm 4$  s/d 11 meter di atas permukaan laut

**Tabel 1.1 Luas Wilayah Kecamatan Benjeng Menurut Desa/Kelurahan Tahun 2017**

<b>Kode Desa</b>	<b>Desa/Kelurahan</b>	<b>Luas Wilayah (Km2)</b>
(1)	(2)	(3)
001	L u n d o	2,82
002	Balungtunjung	1,49
003	Balongmojo	1,57
004	Bulangkulon	2,58
005	Sedapurklagen	1,69
006	Deliksumber	2,15
007	Kedungrukem	1,90
008	Munggugianti	1,75
009	Bengkelolor	1,48
010	Gluranploso	2,42
011	Bulurejo	1,77
012	D e r m o	0,94
013	Kedungsekar	2,16
014	Klampok	1,98
015	Sirnoboyo	2,55
016	Kalipadang	3,08
017	Karangankidul	2,27
018	Munggugebang	3,17
019	Banter	3,75
020	Metatu	3,99
021	Jogodalu	7,99
022	Punduttrate	3,40
023	Jatirembe	4,36
<b>Jumlah</b>		<b>61,26</b>

Sumber : Kantor Kecamatan Benjeng

**Tabel 1.2 Jumlah Curah Hujan, Hari Hujan dan Rata-rata Curah Hujan per Hari Kecamatan Benjeng Tahun 2017**

No.	Bulan	Curah Hujan (mm)	Hari Hujan	Rata-rata per hari (mm)
(1)	(2)	(3)	(4)	(5)
01.	Januari	178	14	12,71
02.	Pebruari	231	12	19,25
03.	M a r e t	240	17	14,12
04.	A p r i l	232	15	15,47
05.	M e i	35	4	8,75
06.	J u n i	-	-	-
07.	J u l i	34	3	11,33
08.	Agustus	-	-	-
09.	September	-	-	-
10.	Oktober	149	6	24,83
11.	Nopember	296	10	29,60
12.	Desember	302	15	20,13
<b>J u m l a h</b>		<b>1697</b>	<b>96</b>	<b>17,68</b>

Sumber : Cabang Seksi Pengairan

**Tabel 1.3 Luas Wilayah Menurut Desa/kelurahan dan Jenis Penggunaan Tanah Kecamatan Benjeng Tahun 2017 (Ha)**

Kode Desa	Desa/Kelurahan	Tanah Sawah	Tanah Tambak	Tanah Kering	Bang/Pekarangan	Hutan Negara	Lain-lain	Jumlah
(1)	(2)	(3)	(4)	(5)	(6)	(7)	(8)	(9)
001	L u n d o	149,00	-	82,12	33,00	-	17,90	282,02
002	Balungtunjung	83,00	-	38,00	24,00	-	3,95	148,95
003	Balongojo	100,22	-	30,14	24,00	-	2,95	157,31
004	Bulangkulon	160,22	-	56,02	33,00	-	8,91	258,15
005	Sedapurklagen	81,02	-	46,00	30,00	-	11,94	168,96
006	Deliksumber	100,00	-	86,00	24,00	-	4,93	214,93
007	Kedungrukem	100,08	-	49,00	35,00	-	5,93	190,01
008	Munggugianti	90,28	-	56,00	23,00	-	5,94	175,22
009	Bengkelolor	60,08	-	59,00	22,00	-	6,95	148,03
010	Gluranploso	150,02	-	66,00	15,00	-	10,92	241,94
011	Bulurejo	78,10	8,00	54,00	23,00	-	13,94	177,04
012	D e r m o	56,15	-	24,00	12,00	-	1,97	94,12
013	Kedungsekar	121,05	4,00	60,00	26,00	-	4,93	215,98
014	Klampok	123,10	2,00	37,00	25,00	-	10,93	198,03
015	Sirnoboyo	138,12	6,00	68,00	28,00	-	14,91	255,03
016	Kalipadang	205,10	-	73,00	17,00	-	12,89	307,99
017	Karangankidul	172,05	-	20,00	22,00	-	12,92	226,97
018	Mungguembang	251,05	-	33,00	21,00	-	11,89	316,94
019	Banter	188,12	118,00	14,00	28,00	-	26,87	374,99
020	Metatu	276,18	15,00	40,00	21,00	-	46,86	399,04
021	Jogodalu	675,18	10,00	22,00	39,00	-	52,73	798,91
022	Punduttrate	217,02	20,00	27,00	18,00	-	57,88	339,90
023	Jatirembe	343,10	4,00	29,00	11,00	-	48,85	435,95
<b>Jumlah</b>		<b>3.918,24</b>	<b>187,00</b>	<b>1.069,28</b>	<b>554,00</b>	<b>-</b>	<b>397,89</b>	<b>6.126,41</b>

Sumber : Mantri Pertanian





**2**

PEMERINTAHAN

**Tabel 2.1** Pembagian Wilayah Administrasi Pemerintahan Menurut Desa/Kelurahan Kecamatan Benjeng Tahun 2017

Kode Desa	Desa/Kelurahan	Swadaya	Swakarsa	Swasembada
(1)	(2)	(3)	(4)	(5)
001	L u n d o	-	-	1
002	Balungtunjung	-	-	1
003	Balongmojo	-	-	1
004	Bulangkulon	-	-	1
005	Sedapurklagen	-	-	1
006	Deliksumber	-	-	1
007	Kedungrukem	-	-	1
008	Munggugianti	-	-	1
009	Bengkelolor	-	-	1
010	Gluranploso	-	-	1
011	Bulurejo	-	-	1
012	D e r m o	-	-	1
013	Kedungsekar	-	-	1
014	Klampok	-	-	1
015	Sirnoboyo	-	-	1
016	Kalipadang	-	-	1
017	Karangankidul	-	-	1
018	Mungguembang	-	-	1
019	Banter	-	-	1
020	Metatu	-	-	1
021	Jogodalu	-	-	1
022	Punduttrate	-	-	1
023	Jatirembe	-	-	1
<b>Jumlah</b>		-	-	<b>23</b>

Sumber : Kantor Kecamatan Benjeng

**Tabel 2.2 Jumlah Aparat Pemerintahan Menurut Desa/Kelurahan Kecamatan Benjeng Tahun 2017**

Kode Desa	Desa/Kelurahan	Dusun	Rukun Warga	Rukun Tetangga
(1)	(2)	(3)	(4)	(5)
001	L u n d o	6	6	10
002	Balungtungjung	3	3	6
003	Balongmojo	3	3	15
004	Bulangkulon	3	5	12
005	Sedapurklagen	3	4	11
006	Deliksumber	4	5	14
007	Kedunrukem	4	6	15
008	Munggugianti	2	3	9
009	Bengkelolor	3	3	8
010	Gluranploso	4	5	12
011	Bulurejo	6	6	17
012	D e r m o	1	2	11
013	Kedungsekar	4	8	17
014	Klampok	4	8	16
015	Sirnoboyo	5	8	36
016	Kalipadang	5	6	14
017	Karangankidul	3	4	12
018	Munggugebang	3	3	14
019	Banter	2	5	11
020	Metatu	3	7	24
021	Jogodalu	3	5	18
022	Punduttrate	3	3	16
023	Jatirembe	1	2	14
<b>Jumlah</b>		<b>78</b>	<b>110</b>	<b>332</b>

Sumber : Kantor Kecamatan Benjeng

**Tabel 2.3 Banyaknya Perangkat Desa Menurut Desa/Kelurahan Kecamatan Benjeng Tahun 2017**

Kode Desa	Desa/Kelurahan	Kades/ Kalur	Sek- des/ Seklur	Kasun	Kepala Seksi			Kepala Urusan		
					Ek- bang	Sosial	Keaga- maan	Tran- tib	Pemer- intahan	Umum
(1)	(2)	(3)	(4)	(5)	(6)	(7)	(8)	(9)	(10)	(11)
001	L u n d o	1	1	5	1	1	1	1	1	1
002	Balungtunjung	1	1	3	1	1	1	1	1	1
003	Balongmojo	1	1	2	1	1	1	1	1	1
004	Bulangkulon	1	1	3	1	1	1	1	1	1
005	Sedapurklagen	1	1	3	1	1	1	1	1	1
006	Deliksumber	1	1	4	1	1	1	1	1	1
007	Kedungrukem	1	1	4	1	1	1	1	1	1
008	Munggugianti*	1	1	2	1	1	1	1	1	1
009	Bengkelolor	1	1	3	1	1	1	1	1	1
010	Gluranploso*	1	1	4	1	1	1	1	1	1
011	Bulurejo	1	1	6	1	1	1	1	1	1
012	D e r m o	1	1	-	1	1	1	1	1	1
013	Kedungsekar	1	1	4	1	1	1	1	1	1
014	Klampok	1	1	4	1	1	1	1	1	1
015	Sirnoboyo	1	1	5	1	1	1	1	1	1
016	Kalipadang	1	1	5	1	1	1	1	1	1
017	Karangankidul	1	1	3	1	1	1	1	1	1
018	Munggebang	1	1	3	1	1	1	1	1	1
019	Banter	1	1	1	1	1	1	1	1	1
020	Metatu	1	1	3	1	1	1	1	1	1
021	Jogodalu	1	1	3	1	1	1	1	1	1
022	Punduttrate	1	1	3	1	1	1	1	1	1
023	Jatirembe	1	1	1	1	1	1	1	1	1
<b>Jumlah</b>		23	23	74	23	23	23	23	23	23

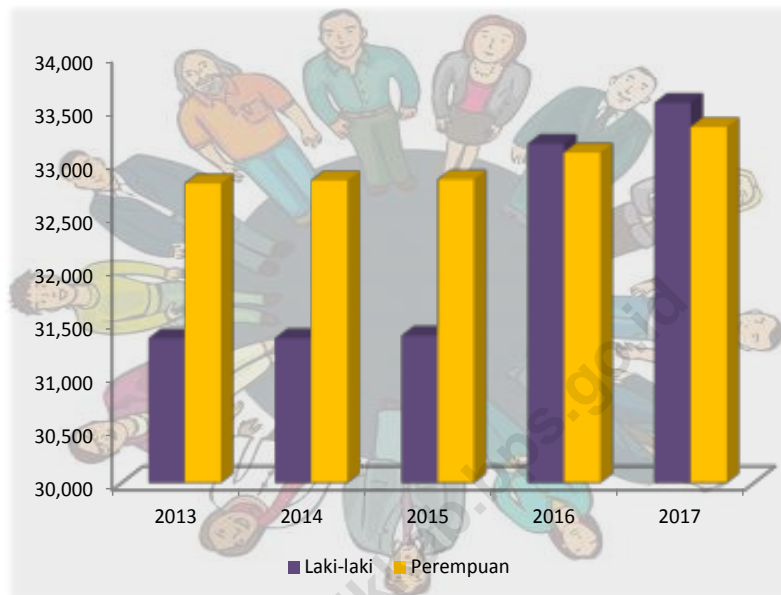
Sumber : Kantor Kecamatan Benjeng



3

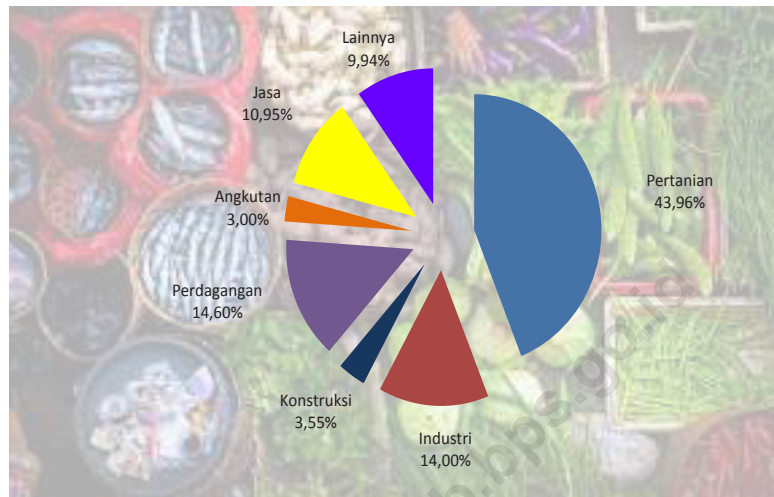
PENDUDUK &  
TENAGA KERJA

**Gambar 1**  
**Jumlah Penduduk Hasil Registrasi Menurut Jenis Kelamin**  
**Tahun 2012 - 2017**



Sumber : Kantor Kecamatan Benjeng

**Gambar 2**  
**Penduduk yang Bekerja Menurut Lapangan Usaha**  
**Tahun 2017**



Sumber : Kantor Kecamatan Benjeng

**Tabel 3.1 Jumlah Penduduk Hasil Registrasi Menurut Jenis Kelamin Kecamatan Benjeng Tahun 2009-2017**

Tahun	Laki-laki	Perempuan	Jumlah
(1)	(2)	(3)	(4)
2009	30.398	30.394	60.792
2010	30.680	30.761	61.441
2011	31.264	31.037	62.301
2012	30.625	31.305	61.930
2013	31.355	32.805	64.160
2014	31.356	32.833	64.189
2015	31.380	32.841	64.221
2016	33.177	33.094	66.271
2017	33.559	33.333	66.892

Sumber : Kantor Kecamatan Benjeng



**Tabel 3.2 Jumlah Penduduk Menurut Jenis Kelamin dan Desa/Kelurahan Kecamatan Benjeng Tahun 2017**

Kode Desa	Desa/Kelurahan	Laki-laki	Perempuan	Jumlah
(1)	(2)	(3)	(4)	(5)
001	L u n d o	1.397	1.326	2.723
002	Balungtungjung	591	604	1.195
003	Balongmojo	913	941	1.854
004	Bulangkulon	1.306	1.367	2.673
005	Sedapurklagen	830	815	1.645
006	Deliksumber	1.399	1.411	2.810
007	Kedungrukem	1.481	1.436	2.917
008	Munggugianti	1.077	1.070	2.147
009	Bengkelolor	686	732	1.418
010	Gluranploso	927	938	1.865
011	Bulurejo	2.118	2.064	4.182
012	D e r m o	782	768	1.550
013	Kedungsekar	1.792	1.788	3.580
014	Klampok	1.675	1.675	3.350
015	Sirnoboyo	2.673	2.656	5.329
016	Kalipadang	1.678	1.629	3.307
017	Karangankidul	1.559	1.500	3.059
018	Munggugebang	1.458	1.454	2.912
019	Banter	1.342	1.352	2.694
020	Metatu	2.636	2.571	5.207
021	Jogodalu	2.099	2.144	4.243
022	Punduttrate	1.563	1.570	3.133
023	Jatirembe	1.577	1.522	3.099
<b>Jumlah</b>		<b>33.559</b>	<b>33.333</b>	<b>66.892</b>

Sumber : Kantor Kecamatan Benjeng

**Tabel 3.3 Luas Daerah, Jumlah Rumah Tangga dan Jumlah Penduduk Menurut Desa/Kelurahan Kecamatan Benjeng Tahun 2017**

Kode Desa	Desa/Kelurahan	Luas (Km <sup>2</sup> )	Jumlah Rumah Tangga	Jumlah Penduduk
(1)	(2)	(3)	(4)	(5)
001	L u n d o	2,82	-	2.723
002	Balungtunjung	1,49	-	1.195
003	Balongmojo	1,57	-	1.854
004	Bulangkulon	2,58	-	2.673
005	Sedapurklagen	1,69	-	1.645
006	Delik sumber	2,15	-	2.810
007	Kedungrukem	1,90	-	2.917
008	Munggugianti	1,75	-	2.147
009	Bengkelolor	1,48	-	1.418
010	Gluranploso	2,42	-	1.865
011	Bulurejo	1,77	-	4.182
012	D e r m o	0,94	-	1.550
013	Kedungsekar	2,16	-	3.580
014	Klampok	1,98	-	3.350
015	Sirnoboyo	2,55	-	5.329
016	Kalipadang	3,08	-	3.307
017	Karangankidul	2,27	-	3.059
018	Munggugebang	3,17	-	2.912
019	Banter	3,75	-	2.694
020	Metatu	3,99	-	5.207
021	Jogodalu	7,99	-	4.243
022	Punduttrate	3,40	-	3.133
023	Jatirembe	4,36	-	3.099
<b>Jumlah</b>		<b>61,26</b>	<b>-</b>	<b>66.892</b>

Sumber : Kantor Kecamatan Benjeng

**Tabel 3.4 Kepadatan Penduduk per Km<sup>2</sup> dan per Rumah Tanggak Menurut Desa/Kelurahan Kecamatan Benjeng Tahun 2017**

Kode Desa	Desa/Kelurahan	Kepadatan Penduduk	
		Per (Km <sup>2</sup> )	Per Rumah Tangga
(1)	(2)	(3)	(4)
001	L u n d o	966	-
002	Balungtungjung	802	-
003	Balongmojo	1.181	-
004	Bulangkulon	1.036	-
005	Sedapurklagen	973	-
006	Deliksumber	1.307	-
007	Kedungrukem	1.535	-
008	Munggugianti	1.227	-
009	Bengkelolor	958	-
010	Gluranploso	771	-
011	Bulurejo	2.363	-
012	D e r m o	1.649	-
013	Kedungsekar	1.657	-
014	Klampok	1.692	-
015	Sirnoboyo	2.090	-
016	Kalipadang	1.074	-
017	Karangankidul	1.348	-
018	Munggugebang	919	-
019	Banter	718	-
020	Metatu	1.305	-
021	Jogodalu	531	-
022	Punduttrate	921	-
023	Jatirembe	711	-
<b>Rata-rata</b>		<b>1.092</b>	<b>-</b>

Sumber : Kantor Kecamatan Benjeng

**Tabel 3.5 Jumlah Penduduk Lahir yang Dicatat Menurut Jenis Kelamin dan Desa/Kelurahan Kecamatan Benjeng Tahun 2017**

Kode Desa	Desa/Kelurahan	Laki-laki	Perempuan	Jumlah
(1)	(2)	(3)	(4)	(5)
001	L u n d o	-	-	-
002	Balungtungjung	-	-	-
003	Balongmojo	-	-	-
004	Bulangkulon	-	-	-
005	Sedapurklagen	-	-	-
006	Deliksumber	-	-	-
007	Kedungrukem	-	-	-
008	Munggugianti	-	-	-
009	Bengkelolor	-	-	-
010	Gluranploso	-	-	-
011	Bulurejo	-	-	-
012	D e r m o	-	-	-
013	Kedungsekar	-	-	-
014	Klampok	-	-	-
015	Sirnoboyo	-	-	-
016	Kalipadang	-	-	-
017	Karangankidul	-	-	-
018	Munggugebang	-	-	-
019	Banter	-	-	-
020	Metatu	-	-	-
021	Jogodalu	-	-	-
022	Punduttrate	-	-	-
023	Jatirembe	-	-	-
<b>Jumlah</b>		-	-	-

Sumber : Kantor Kecamatan Benjeng

**Tabel 3.6 Jumlah Penduduk Meninggal yang Dicatat Menurut Jenis Kelamin dan Desa/Kelurahan Kecamatan Benjeng Tahun 2017**

Kode Desa	Desa/Kelurahan	Laki-laki	Perempuan	Jumlah
(1)	(2)	(3)	(4)	(5)
001	L u n d o	-	-	-
002	Balungtungjung	-	-	-
003	Balongmojo	-	-	-
004	Bulangkulon	-	-	-
005	Sedapurklagen	-	-	-
006	Deliksumber	-	-	-
007	Kedungrukem	-	-	-
008	Munggugianti	-	-	-
009	Bengkelolor	-	-	-
010	Gluranploso	-	-	-
011	Bulurejo	-	-	-
012	D e r m o	-	-	-
013	Kedungsekar	-	-	-
014	Klampok	-	-	-
015	Sirnoboyo	-	-	-
016	Kalipadang	-	-	-
017	Karangankidul	-	-	-
018	Munggugebang	-	-	-
019	Banter	-	-	-
020	Metatu	-	-	-
021	Jogodalu	-	-	-
022	Punduttrate	-	-	-
023	Jatirembe	-	-	-
<b>Jumlah</b>		-	-	-

Sumber : Kantor Kecamatan Benjeng

**Tabel 3.7 Jumlah Penduduk Datang yang Dicatat Menurut Jenis Kelamin dan Desa/Kelurahan Kecamatan Benjeng Tahun 2017**

Kode Desa	Desa/Kelurahan	Laki-laki	Perempuan	Jumlah
(1)	(2)	(3)	(4)	(5)
001	L u n d o	-	-	-
002	Balungtungjung	-	-	-
003	Balongmojo	-	-	-
004	Bulangkulon	-	-	-
005	Sedapurklagen	-	-	-
006	Deliksumber	-	-	-
007	Kedungrukem	-	-	-
008	Munggugianti	-	-	-
009	Bengkelolor	-	-	-
010	Gluranploso	-	-	-
011	Bulurejo	-	-	-
012	D e r m o	-	-	-
013	Kedungsekar	-	-	-
014	Klampok	-	-	-
015	Sirnoboyo	-	-	-
016	Kalipadang	-	-	-
017	Karangankidul	-	-	-
018	Munggebang	-	-	-
019	Banter	-	-	-
020	Metatu	-	-	-
021	Jogodalu	-	-	-
022	Punduttrate	-	-	-
023	Jatirembe	-	-	-
<b>Jumlah</b>		-	-	-

Sumber : Kantor Kecamatan Benjeng

**Tabel 3.8 Jumlah Penduduk Pindah yang Dicatat Menurut Desa/Kelurahan dan Jenis Kelamin Kecamatan Benjeng Tahun 2017**

Kode Desa	Desa/Kelurahan	Laki-laki	Perempuan	Jumlah
(1)	(2)	(3)	(4)	(5)
001	L u n d o	-	-	-
002	Balungtunjung	-	-	-
003	Balongmojo	-	-	-
004	Bulangkulon	-	-	-
005	Sedapurklagen	-	-	-
006	Deliksumber	-	-	-
007	Kedungrukem	-	-	-
008	Munggugianti	-	-	-
009	Bengkelolor	-	-	-
010	Gluranploso	-	-	-
011	Bulurejo	-	-	-
012	D e r m o	-	-	-
013	Kedungsekar	-	-	-
014	Klompok	-	-	-
015	Sirnoboyo	-	-	-
016	Kalipadang	-	-	-
017	Karangankidul	-	-	-
018	Munggebang	-	-	-
019	Banter	-	-	-
020	Metatu	-	-	-
021	Jogodalu	-	-	-
022	Punduttrate	-	-	-
023	Jatirembe	-	-	-
<b>Jumlah</b>		-	-	-

Sumber : Kantor Kecamatan Benjeng

**Tabel 3.9 Jumlah Penduduk Desa/Kelurahan dan Menurut Kelompok Umur Kecamatan Benjeng Tahun 2017**

Kode Desa	Desa/Kelurahan	0-4	5-9	10-16	15-24	25-39	40-59	>60	Jumlah
(1)	(2)	(3)	(4)	(5)	(6)	(7)	(8)	(9)	(10)
001	L u n d o	117	193	197	410	574	829	403	2.723
002	Balungtunjung	58	90	77	156	289	345	180	1.195
003	Balongmojo	104	147	120	267	439	517	260	1.854
004	Bulangkulon	137	195	205	399	613	737	387	2.673
005	Sedapurklagen	84	111	119	241	382	476	232	1.645
006	Deliksumber	156	216	198	409	678	753	400	2.810
007	Kedungrukem	133	231	228	398	695	846	386	2.917
008	Munggugianti	108	165	172	285	509	585	323	2.147
009	Bengkelolor	78	88	93	190	348	391	230	1.418
010	Gluranploso	101	134	130	261	434	524	281	1.865
011	Bulurejo	242	321	322	584	1.025	1.208	480	4.182
012	D e r m o	86	105	106	226	366	440	221	1.550
013	Kedungsekar	180	265	278	478	916	1.003	460	3.580
014	Klampok	188	253	275	463	809	946	416	3.350
015	Sirnoboyo	248	360	403	905	1.120	1.663	630	5.329
016	Kalipadang	190	257	273	503	792	885	407	3.307
017	Karangankidul	189	190	226	399	749	889	417	3.059
018	Munggebang	178	202	213	407	682	853	377	2.912
019	Banter	161	199	196	434	623	745	336	2.694
020	Metatu	287	413	378	868	1.201	1.504	556	5.207
021	Jogodalu	193	279	329	627	1.004	1.216	595	4.243
022	Punduttrate	196	244	242	469	729	839	414	3.133
023	Jatirembe	187	234	247	406	760	935	330	3.099
<b>Jumlah</b>		3.601	4.892	5.027	9.785	15.737	19.129	8.721	66.892

Sumber : Kantor Kecamatan Benjeng



**Tabel 3.10 Jumlah Penduduk Dewasa dan Anak-anak Menurut Desa/Kelurahan dan Jenis Kelamin Kecamatan Benjeng Tahun 2017**

Kode Desa	Desa/Kelurahan	Dewasa		Anak-anak		Jumlah
		Laki-laki	Perempuan	Laki-laki	Perempuan	
(1)	(2)	(3)	(4)	(5)	(6)	(7)
001	L u n d o	1.101	1.115	296	211	2.723
002	Balungtunjung	480	490	111	114	1.195
003	Balongmojo	726	757	187	184	1.854
004	Bulangkulon	1.053	1.083	253	284	2.673
005	Sedapurklagen	649	682	181	133	1.645
006	Deliksumber	1.108	1.132	291	279	2.810
007	Kedungrukem	1.156	1.169	325	267	2.917
008	Munggugianti	849	853	228	217	2.147
009	Bengkelolor	559	600	127	132	1.418
010	Gluranploso	743	757	184	181	1.865
011	Bulurejo	1.642	1.655	476	409	4.182
012	D e r m o	615	638	167	130	1.550
013	Kedungsekar	1.421	1.436	371	352	3.580
014	Klampok	1.297	1.337	378	338	3.350
015	Sirnoboyo	2.173	2.145	500	511	5.329
016	Kalipadang	1.303	1.284	375	345	3.307
017	Karangankidul	1.217	1.237	342	263	3.059
018	Munggugebang	1.139	1.180	319	274	2.912
019	Banter	1.064	1.074	278	278	2.694
020	Metatu	2.063	2.066	573	505	5.207
021	Jogodalu	1.700	1.742	399	402	4.243
022	Punduttrate	1.201	1.250	362	320	3.133
023	Jatirembe	1.219	1.212	358	310	3.099
<b>Jumlah</b>		26.478	26.894	7.081	6.439	66.892

Sumber : Kantor Kecamatan Benjeng

**Tabel 3.11 Jumlah Penduduk yang Wajib Memiliki Kartu Tanda Penduduk Menurut Desa/Kelurahan dan Jenis Kelamin Kecamatan Benjeng Tahun 2017**

Kode Desa	Desa/Kelurahan	Laki-laki	Perempuan	Jumlah
(1)	(2)	(3)	(4)	(5)
001	L u n d o	1.061	1.082	2.143
002	Balungtunjung	466	477	943
003	Balongmojo	700	727	1.427
004	Bulangkulon	1.013	1.037	2.050
005	Sedapurklagen	615	652	1.267
006	Deliksumber	1.067	1.094	2.161
007	Kedungrukem	1.106	1.142	2.248
008	Munggugianti	825	826	1.651
009	Bengkelolor	539	588	1.127
010	Gluranploso	709	731	1.440
011	Bulurejo	1.582	1.600	3.182
012	D e r m o	597	610	1.207
013	Kedungsekar	1.366	1.393	2.759
014	Klampok	1.248	1.300	2.548
015	Sirnoboyo	2.089	2.063	4.152
016	Kalipadang	1.242	1.235	2.477
017	Karangankidul	1.177	1.203	2.380
018	Munggugebang	1.105	1.139	2.244
019	Banter	1.023	1.025	2.048
020	Metatu	1.982	1.982	3.964
021	Jogodalu	1.632	1.686	3.318
022	Punduttrate	1.163	1.197	2.360
023	Jatirembe	1.170	1.177	2.347
<b>Jumlah</b>		<b>25.477</b>	<b>25.966</b>	<b>51.443</b>

Sumber : Kantor Kecamatan Benjeng

**Tabel 3.12 Jumlah Penduduk yang Telah Memiliki Kartu Tanda Penduduk Menurut Desa/Kelurahan dan Jenis Kelamin Kecamatan Benjeng Tahun 2017**

Kode Desa	Desa/Kelurahan	Laki-laki	Perempuan	Jumlah
(1)	(2)	(3)	(4)	(5)
001	L u n d o	1.003	1.021	2.024
002	Balungtungjung	405	424	829
003	Balongmojo	649	663	1.312
004	Bulangkulon	918	949	1.867
005	Sedapurklagen	556	591	1.147
006	Deliksumber	935	963	1.898
007	Kedungrukem	1.012	1.049	2.061
008	Munggugianti	726	732	1.458
009	Bengelolor	430	477	907
010	Gluranploso	663	688	1.351
011	Bulurejo	1.450	1.476	2.926
012	D e r m o	562	574	1.136
013	Kedungsekar	1.286	1.299	2.585
014	Klampok	1.170	1.223	2.393
015	Sirnoboyo	1.816	1.825	3.641
016	Kalipadang	1.162	1.161	2.323
017	Karangankidul	1.115	1.122	2.237
018	Munggugebang	1.034	1.067	2.101
019	Banter	909	935	1.844
020	Metatu	1.841	1.853	3.694
021	Jogodalu	1.537	1.594	3.131
022	Punduttrate	1.093	1.127	2.220
023	Jatirembe	1.097	1.116	2.213
<b>Jumlah</b>		<b>23.369</b>	<b>23.929</b>	<b>47.298</b>

Sumber : Kantor Kecamatan Benjeng

**Tabel 3.13 Jumlah Penduduk Yang Bekerja Menurut Desa/Kelurahan dan Lapangan Usaha Kecamatan Benjeng Tahun 2017**

Kode Desa	Desa/Kelurahan	Pertanian	Industri	Konstruksi	Perdagangan	Angkutan	Jasa	Lainnya
(1)	(2)	(3)	(4)	(5)	(6)	(7)	(8)	(9)
001	L u n d o	1.015	185	30	305	25	180	215
002	Balungtungjung	509	50	25	86	11	128	218
003	Balongmojo	726	65	31	135	10	140	214
004	Bulangkulon	806	200	36	217	34	91	132
005	Sedapurklagen	341	115	30	70	29	38	161
006	Deliksumber	756	200	26	134	51	71	180
007	Kedungrukem	751	325	55	170	34	246	210
008	Munggugianti	562	90	24	122	42	150	65
009	Bengelolor	691	50	35	69	15	165	61
010	Gluranploso	606	50	30	79	18	91	200
011	Bulurejo	530	160	81	490	54	300	65
012	D e r m o	251	75	34	120	32	100	72
013	Kedungsekar	538	360	46	260	61	275	91
014	Klampok	421	400	44	390	50	262	130
015	Sirnoboyo	394	250	86	245	61	405	255
016	Kalipadang	851	90	70	241	60	82	82
017	Karangankidul	871	150	72	167	25	60	85
018	Munggebang	501	90	62	180	26	152	140
019	Banter	416	80	55	172	25	71	50
020	Metatu	514	430	50	510	186	210	60
021	Jogodalu	901	300	60	170	40	115	162
022	Punduttrate	565	320	45	120	27	100	84
023	Jatirembe	415	250	82	135	35	50	200
<b>Jumlah</b>		<b>13.931</b>	<b>4.285</b>	<b>1.109</b>	<b>4.587</b>	<b>951</b>	<b>3.482</b>	<b>3.132</b>

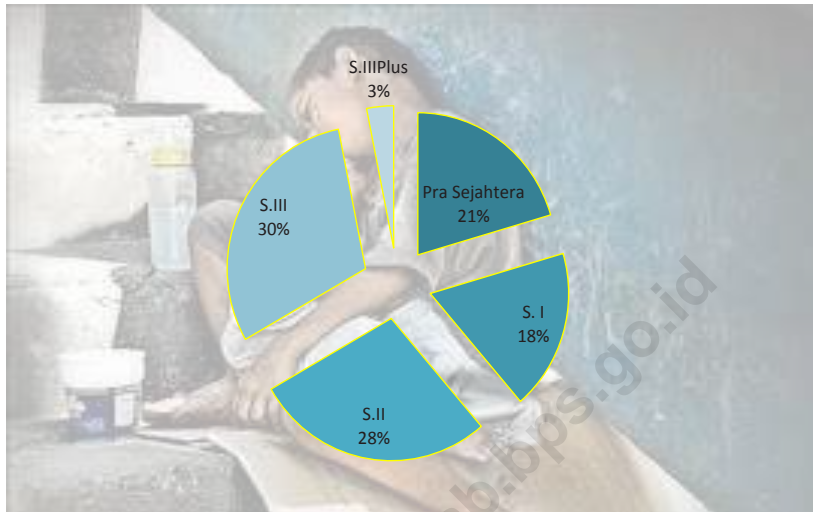
Sumber : Kantor Kecamatan Benjeng



4

SOSIAL

**Gambar 3**  
**Jumlah Keluarga Menurut Tahapan Keluarga Sejahtera**  
**Tahun 2017**



Sumber: Penyuluh Lapangan Keluarga Berencana (PLKB) Kecamatan Benjeng

**Tabel 4.1 Jumlah Sekolah Umum Menurut Desa/Kelurahan dan Jenis Sekolah Kecamatan Benjeng Tahun 2017**

Kode Desa	Desa/Kelurahan	Negeri					Swasta				
		TK	SD	SLP	SLA	PT	TK	SD	SLP	SLA	PT
(1)	(2)	(3)	(4)	(5)	(6)	(7)	(8)	(9)	(10)	(11)	(12)
001	L u n d o	-	1	-	-	-	1	-	-	-	-
002	Balungtunjung	-	1	-	-	-	1	-	-	-	-
003	Balongmojo	-	1	1	-	-	2	-	-	-	-
004	Bulangkulon	-	1	-	-	-	2	-	-	-	-
005	Sedapurklagen	-	1	-	-	-	1	-	-	-	-
006	Deliksumber	-	1	-	-	-	1	-	-	-	-
007	Kedungrukem	-	1	-	-	-	2	-	-	-	-
008	Munggugianti	-	1	-	-	-	1	-	-	-	-
009	Bengkelolor	-	1	-	-	-	1	-	-	-	-
010	Gluranploso	-	1	-	-	-	1	-	-	-	-
011	Bulurejo	-	1	-	-	-	3	1	1	2	-
012	D e r m o	-	1	1	-	-	1	-	-	-	-
013	Kedungsekar	-	1	-	-	-	3	-	-	-	-
014	Klampok	-	2	-	-	-	3	-	-	1	-
015	Sirnoboyo	-	1	-	-	-	4	1	-	-	-
016	Kalipadang	-	1	-	-	-	2	-	-	-	-
017	Karangankidul	-	2	-	-	-	2	-	-	-	-
018	Munggugebang	-	1	-	-	-	1	1	-	-	-
019	Banter	-	1	-	-	-	2	-	-	-	-
020	Metatu	-	1	-	-	-	4	-	-	-	-
021	Jogodalu	-	1	-	-	-	3	-	1	1	-
022	Punduttrate	-	1	-	-	-	2	-	1	-	-
023	Jatirembe	-	1	-	-	-	2	-	-	1	-
<b>Jumlah</b>		-	<b>25</b>	<b>2</b>	-	-	<b>45</b>	<b>3</b>	<b>3</b>	<b>5</b>	-

Sumber : Kantor Diknas Kecamatan Benjeng

**Tabel 4.2 Jumlah Sekolah, Ruang Belajar dan Kelas SD Negeri/Swasta Menurut Desa/Kelurahan Kecamatan Benjeng Tahun 2017**

Kode Desa	Desa/Kelurahan	Jumlah Sekolah		Jumlah Ruang Belajar		Jumlah Kelas	
		Negeri	Swasta	Negeri	Swasta	Negeri	Swasta
(1)	(2)	(3)	(4)	(5)	(6)	(7)	(8)
001	L u n d o	1	-	9	-	6	-
002	Balungtunjung	1	-	6	-	6	-
003	Balongmojo	1	-	6	-	6	-
004	Bulangkulon	1	-	6	-	6	-
005	Sedapurklagen	1	-	6	-	6	-
006	Deliksumber	1	-	9	-	6	-
007	Kedungrukem	1	-	6	-	12	-
008	Munggugianti	1	-	10	-	6	-
009	Bengkelolor	1	-	6	-	6	-
010	Gluranploso	1	-	6	-	6	-
011	Bulurejo	1	1	6	6	6	6
012	D e r m o	1	-	6	-	6	-
013	Kedungsekar	1	-	10	-	12	-
014	Klampok	2	-	12	-	12	-
015	Sirnoboyo	1	1	10	6	11	6
016	Kalipadang	1	-	6	-	6	-
017	Karangankidul	2	-	12	-	12	-
018	Munggugebang	1	1	6	6	6	6
019	Banter	1	-	6	-	6	-
020	Metatu	1	-	6	-	6	-
021	Jogodalu	1	-	6	-	6	-
022	Punduttrate	1	-	6	-	6	-
023	Jatirembe	1	-	6	-	6	-
<b>Jumlah</b>		<b>25</b>	<b>3</b>	<b>168</b>	<b>18</b>	<b>167</b>	<b>18</b>

Sumber : Kantor Diknas Kecamatan Benjeng



**Tabel 4.3 Jumlah Guru dan Murid SD Negeri/Swasta Menurut Desa/Kelurahan Kecamatan Benjeng Tahun 2017**

Kode Desa	Desa/Kelurahan	Jumlah Guru		Jumlah Murid	
		Negeri	Swasta	Negeri	Swasta
(1)	(2)	(3)	(4)	(5)	(6)
001	L u n d o	6	-	200	-
002	Balungtunjung	6	-	100	-
003	Balongmojo	5	-	95	-
004	Bulangkulon	6	-	146	-
005	Sedapurklagen	7	-	130	-
006	Deliksumber	12	-	200	-
007	Kedungrukem	6	-	100	-
008	Munggugianti	9	-	250	-
009	Bengkelolor	7	-	100	-
010	Gluranploso	5	-	160	-
011	Bulurejo	8	-	160	-
012	D e r m o	8	-	110	-
013	Kedungsekar	7	-	90	-
014	Klampok	13	-	200	-
015	Sirnoboyo	10	-	250	-
016	Kalipadang	9	-	100	-
017	Karangankidul	16	-	250	-
018	Munggugebang	9	-	160	-
019	Banter	6	-	45	-
020	Metatu	5	-	40	-
021	Jogodalu	6	-	60	-
022	Punduttrate	7	-	80	-
023	Jatirembe	7	-	120	-
<b>Jumlah</b>		<b>180</b>	<b>-</b>	<b>3.146</b>	<b>-</b>

Sumber : Kantor Diknas Kecamatan Benjeng

**Tabel 4.4 Jumlah Sekolah Islam Menurut Desa/Kelurahan dan Jenis Sekolah Kecamatan Benjeng Tahun 2017**

Kode Desa	Desa/Kelurahan	Negeri					Swasta				Pon-pes
		MI	MTs	MA	PT	RA	MI	MTs	MA	PT	
(1)	(2)	(3)	(4)	(5)	(6)	(7)	(8)	(9)	(10)	(11)	(12)
001	L u n d o	-	-	-	-	-	-	-	-	-	-
002	Balungtunjung	-	-	-	-	-	-	-	-	-	2
003	Balongmojo	-	-	-	-	1	1	-	-	-	-
004	Bulangkulon	-	-	-	-	1	1	-	-	-	-
005	Sedapurklagen	-	-	-	-	-	-	-	-	-	-
006	Deliksumber	-	-	-	-	-	-	-	-	-	-
007	Kedungrukem	-	-	-	-	1	1	-	-	-	-
008	Munggugianti	-	-	-	-	-	-	-	-	-	-
009	Bengkelolor	-	-	-	-	-	-	-	-	-	-
010	Gluranploso	-	-	-	-	-	-	-	-	-	-
011	Bulurejo	-	-	-	-	2	1	2	1	-	-
012	D e r m o	-	-	-	-	1	-	-	-	-	2
013	Kedungsekar	1	-	-	-	2	1	-	-	-	-
014	Klampok	-	-	-	-	2	1	1	-	-	-
015	Sirnoboyo	-	-	-	-	1	1	-	-	-	-
016	Kalipadang	-	-	-	-	1	1	-	-	-	-
017	Karangankidul	-	-	-	-	1	-	-	-	-	-
018	Munggugebang	-	-	-	-	-	1	-	-	-	-
019	Banter	-	1	1	-	2	2	-	-	-	-
020	Metatu	-	-	-	-	3	3	-	-	-	1
021	Jogodalu	-	-	-	-	3	3	-	-	-	2
022	Punduttrate	-	-	-	-	1	1	-	-	-	1
023	Jatirembe	-	-	-	-	1	1	1	-	-	1
<b>Jumlah</b>		<b>1</b>	<b>1</b>	<b>1</b>	<b>-</b>	<b>23</b>	<b>19</b>	<b>4</b>	<b>1</b>	<b>-</b>	<b>9</b>

Sumber : Kantor Diknas Kecamatan Benjeng

**Tabel 4.5 Jumlah Pemeluk Agama Menurut Desa/Kelurahan Kecamatan Benjeng Tahun 2017**

Kode Desa	Desa/Kelurahan	Islam	Katolik	Protestan	Hindu	Budha	Aliran ke- percayaan
(1)	(2)	(3)	(4)	(5)	(6)	(7)	(8)
001	L u n d o	2.705	-	18	-	-	-
002	Balungtunjung	1.031	1	163	-	-	-
003	Balongmojo	1.845	-	8	1	-	-
004	Bulangkulon	2.673	-	-	-	-	-
005	Sedapurklagen	1.637	-	8	-	-	-
006	Deliksumber	2.805	-	5	-	-	-
007	Kedungrukem	2.899	-	18	-	-	-
008	Munggugianti	2.126	-	21	-	-	-
009	Bengkelolor	1.415	-	-	-	1	2
010	Gluranpосо	1.849	-	4	-	-	12
011	Bulurejo	4.167	1	14	-	-	-
012	D e r m o	1.547	-	-	-	3	-
013	Kedungsekar	3.580	-	-	-	-	-
014	Klampok	3.350	-	-	-	-	-
015	Sirnoboyo	5.064	45	218	2	-	-
016	Kalipadang	3.305	-	2	-	-	-
017	Karangankidul	3.050	-	4	-	-	5
018	Munggugebang	2.912	-	-	-	-	-
019	Banter	2.693	-	1	-	-	-
020	Metatu	5.206	-	1	-	-	-
021	Jogodalu	4.243	-	-	-	-	-
022	Punduttrate	3.133	-	-	-	-	-
023	Jatirembe	3.099	-	-	-	-	-
<b>Jumlah</b>		<b>66.334</b>	<b>47</b>	<b>485</b>	<b>3</b>	<b>4</b>	<b>19</b>

Sumber : Kantor Urusan Agama Kecamatan Benjeng

**Tabel 4.6 Jumlah Tempat Peribadatan Menurut Desa/Kelurahan Kecamatan Benjeng Tahun 2017**

Kode Desa	Desa/Kelurahan	Masjid	Surau/ Langgar	Gereja	Pura	Vihara
(1)	(2)	(3)	(4)	(5)	(6)	(7)
001	L u n d o	4	7	-	-	-
002	Balungtungjung	2	2	1	-	-
003	Balongmojo	5	1	-	-	-
004	Bulangkulon	5	9	-	-	-
005	Sedapurklagen	3	-	-	-	-
006	Deliksumber	3	4	-	-	-
007	Kedungrukem	3	11	-	-	-
008	Munggugianti	2	5	-	-	-
009	Bengkelolor	3	-	-	-	-
010	Gluranploso	5	-	-	-	-
011	Bulurejo	6	7	-	-	-
012	D e r m o	2	3	-	-	-
013	Kedungsekar	5	12	-	-	-
014	Klampok	3	10	-	-	-
015	Sirnoboyo	6	5	-	-	-
016	Kalipadang	6	8	-	-	-
017	Karangankidul	4	2	-	-	-
018	Mungguembang	3	2	-	-	-
019	Banter	2	10	-	-	-
020	Metatu	3	10	-	-	-
021	Jogodalu	4	19	-	-	-
022	Punduttrate	3	7	-	-	-
023	Jatirembe	1	9	-	-	-
<b>Jumlah</b>		<b>83</b>	<b>143</b>	<b>1</b>	-	-

Sumber : Kantor Urusan Agama Kecamatan Benjeng

**Tabel 4.7 Jumlah Kejadian Nikah, Talak/Cerai dan Rujuk Menurut Desa/Kelurahan Kecamatan Benjeng Tahun 2017**

Kode Desa	Desa/Kelurahan	Nikah	Talak/Cerai	Rujuk
(1)	(2)	(3)	(4)	(5)
001	L u n d o	21	5	-
002	Balungtungjung	3	1	-
003	Balongmojo	15	3	-
004	Bulangkulon	15	5	-
005	Sedapurklagen	12	6	-
006	Deliksumber	23	15	-
007	Kedungrukem	17	8	-
008	Munggugianti	10	5	-
009	Bengkelolor	8	7	-
010	Gluranploso	12	7	-
011	Bulurejo	23	9	-
012	D e r m o	9	5	-
013	Kedungsekar	22	15	-
014	Klampok	24	9	-
015	Sirnoboyo	42	16	-
016	Kalipadang	27	15	-
017	Karangankidul	21	10	-
018	Munggugebang	25	9	-
019	Banter	21	12	-
020	Metatu	50	20	-
021	Jogodalu	37	10	-
022	Punduttrate	22	13	-
023	Jatirembe	25	5	-
<b>Jumlah</b>		<b>484</b>	<b>210</b>	-

Sumber : Kantor Urusan Agama Kecamatan Benjeng

**Tabel 4.8 Jumlah Sarana Kesehatan Menurut Desa/Kelurahan Kecamatan Benjeng Tahun 2017**

Kode Desa	Desa/Kelurahan	Rumah Sakit Umum	Rumah Sakit Bersalin	Poli Klinik	Puskesmas	Puskesmas Pembantu	Prak. Dokter
(1)	(2)	(3)	(4)	(5)	(6)	(7)	(8)
001	L u n d o	-	-	-	-	-	-
002	Balungtungjung	-	-	-	-	-	-
003	Balongmojo	-	-	-	-	1	1
004	Bulangkulon	-	-	-	-	-	-
005	Sedapurklagen	-	-	-	-	1	-
006	Deliksumber	-	-	-	-	-	-
007	Kedungrukem	-	-	-	-	-	-
008	Munggugianti	-	-	-	-	-	-
009	Bengelolor	-	-	-	-	-	-
010	Gluranploso	-	-	-	-	-	-
011	Bulurejo	-	-	2	1	-	2
012	D e r m o	-	-	-	-	-	-
013	Kedungsekar	-	-	-	-	-	-
014	Klampok	-	-	-	-	-	-
015	Sirnoboyo	-	-	-	-	-	-
016	Kalipadang	-	-	-	-	-	-
017	Karangankidul	-	-	-	-	1	-
018	Mungugebang	-	-	-	-	1	-
019	Banter	-	-	-	-	-	-
020	Metatu	-	-	-	1	-	1
021	Jogodalu	-	-	-	-	-	-
022	Punduttrate	-	-	-	-	-	-
023	Jatirembe	-	-	-	-	-	-
<b>Jumlah</b>		-	-	<b>2</b>	<b>2</b>	<b>4</b>	<b>4</b>

Sumber : Puskesmas Kecamatan Benjeng

Tabel 4.8 Lanjutan

Kode Desa	Desa/Kelurahan	Rumah Bersalin	Prak. Bidan	Poskes-des	Polin-des	Pos-yandu	Apotik	Toko Obat
(1)	(2)	(3)	(4)	(5)	(6)	(7)	(8)	(9)
001	L u n d o	-	1	1	-	6	-	-
002	Balungtunjung	-	1	1	-	3	-	-
003	Balongmojo	-	1	1	-	3	-	-
004	Bulangkulon	-	1	1	-	3	-	-
005	Sedapurklagen	-	1	-	-	3	-	-
006	Deliksumber	-	1	-	1	3	-	-
007	Kedungrukem	-	3	-	1	4	-	-
008	Munggugianti	-	1	-	1	2	2	-
009	Bengkelolor	-	1	-	1	3	-	-
010	Gluranploso	-	1	-	1	4	-	-
011	Bulurejo	-	2	-	-	5	1	-
012	D e r m o	-	1	-	1	1	-	-
013	Kedungsekar	-	1	1	-	4	1	-
014	Klampok	-	1	-	1	4	-	-
015	Sirnoboyo	-	2	-	1	7	-	-
016	Kalipadang	-	1	-	1	5	-	-
017	Karangankidul	-	1	-	-	3	-	-
018	Munggebang	-	1	-	-	3	-	-
019	Banter	-	1	1	-	2	-	-
020	Metatu	-	1	-	-	3	-	-
021	Jogodalu	-	1	-	1	3	-	-
022	Punduttrate	-	1	-	1	3	-	-
023	Jatirembe	-	1	-	1	1	1	-
<b>Jumlah</b>		-	<b>27</b>	<b>6</b>	<b>12</b>	<b>78</b>	<b>5</b>	-

Sumber : Puskesmas Kecamatan Benjeng

**Tabel 4.9 Jumlah Tenaga Kesehatan Menurut Desa/Kelurahan Kecamatan Benjeng Tahun 2017**

Kode Desa	Desa/Kelurahan	Dokter	Paramedis	Bidan	Dukun Bayi
(1)	(2)	(3)	(4)	(5)	(6)
001	L u n d o	-	1	1	1
002	Balungtunjung	-	2	2	1
003	Balongmojo	-	1	1	1
004	Bulangkulon	-	3	1	-
005	Sedapurklagen	-	1	1	1
006	Deliksumber	-	4	1	-
007	Kedungrukem	-	3	1	-
008	Munggugianti	1	4	2	-
009	Bengkelolor	-	2	1	-
010	Gluranploso	-	6	1	-
011	Bulurejo	3	5	2	-
012	D e r m o	-	1	1	1
013	Kedungsekar	2	5	4	1
014	Klampok	1	1	2	-
015	Sirnoboyo	-	7	2	-
016	Kalipadang	-	2	1	-
017	Karangankidul	-	1	2	-
018	Munggebang	-	1	1	-
019	Banter	-	1	1	-
020	Metatu	1	-	1	-
021	Jogodalu	-	1	1	1
022	Punduttrate	1	3	3	-
023	Jatirembe	-	2	1	1
<b>Jumlah</b>		<b>9</b>	<b>57</b>	<b>34</b>	<b>8</b>

Sumber : Puskesmas Kecamatan Benjeng



**Tabel 4.10 Jumlah Peserta KB Menurut Desa/Kelurahan dan Alat Kontrasepsi yang Digunakan, Kecamatan Benjeng Tahun 2017**

Kode Desa	Desa/Kelurahan	IUD/ Spiral	Pil	Suntik	Susuk	Kon- dom	MOP	MOW
(1)	(2)	(3)	(4)	(5)	(6)	(7)	(8)	(9)
001	L u n d o	11	102	300	10	2	1	8
002	Balungtungjung	4	32	177	11	2	-	4
003	Balongmojo	5	65	161	8	-	-	7
004	Bulangkulon	7	45	280	10	4	-	6
005	Sedapurklagen	10	44	128	23	-	-	17
006	Deliksumber	5	41	280	18	1	-	23
007	Kedungrukem	15	60	244	32	2	2	35
008	Munggugianti	5	41	171	8	1	1	7
009	Bengkelolor	3	35	179	2	1	-	7
010	Gluranploso	5	67	184	10	1	-	9
011	Bulurejo	20	68	359	22	4	1	19
012	D e r m o	8	46	148	10	-	4	6
013	Kedungsekar	7	102	387	26	3	7	18
014	Klampok	11	69	376	8	2	-	10
015	Sirnoboyo	32	168	583	36	7	1	31
016	Kalipadang	10	86	404	25	2	5	11
017	Karangankidul	9	147	370	15	3	-	10
018	Munggugebang	7	67	259	17	1	-	10
019	Banter	6	60	239	11	-	2	6
020	Metatu	30	166	350	40	4	5	33
021	Jogodalu	10	128	407	10	3	-	10
022	Punduttrate	6	72	339	6	1	1	4
023	Jatiremba	5	64	275	8	-	3	2
<b>Jumlah</b>		<b>231</b>	<b>1.775</b>	<b>6.600</b>	<b>366</b>	<b>44</b>	<b>33</b>	<b>293</b>

Sumber: Penyuluh Lapangan Keluarga Berencana (PLKB) Kecamatan Benjeng

**Tabel 4.11 Jumlah Penderita Kejadian Wabah/Epidemi /Endemi Menurut Desa/Kelurahan Kecamatan Benjeng Tahun 2017**

Kode Desa	Desa/Kelurahan	Muntaber/ Diare	DB	Campak	Malaria	Infeksi Saluran Pernapasan
(1)	(2)	(3)	(4)	(5)	(6)	(7)
001	L u n d o	-	-	-	-	-
002	Balungtunjung	-	-	-	-	-
003	Balongmojo	-	-	-	-	-
004	Bulangkulon	-	-	-	-	-
005	Sedapurklagen	-	-	-	-	-
006	Deliksumber	-	-	-	-	-
007	Kedungrukem	-	-	-	-	-
008	Munggugianti	-	-	-	-	-
009	Bengkelolor	-	-	-	-	-
010	Gluranploso	-	-	-	-	-
011	Bulurejo	-	-	-	-	-
012	D e r m o	-	-	-	-	-
013	Kedungsekar	-	-	-	-	-
014	Klampok	-	-	-	-	-
015	Sirnoboyo	-	-	-	-	-
016	Kalipadang	-	-	-	-	-
017	Karangankidul	-	-	-	-	-
018	Munggebang	-	-	-	-	-
019	Banter	-	-	-	-	-
020	Metatu	-	-	-	-	-
021	Jogodalu	-	-	-	-	-
022	Punduttrate	-	-	-	-	-
023	Jatirembe	-	-	-	-	-
<b>Jumlah</b>		-	-	-	-	-

Sumber : Puskesmas Kecamatan Benjeng

Tabel 4.11 lanjutan

Kode Desa	Desa/Kelurahan	AID	Flu Burung	Antrak	Lainnya	Jumlah
(1)	(2)	(8)	(9)	(10)	(11)	(12)
001	L u n d o	-	-	-	-	-
002	Balungtunjung	-	-	-	-	-
003	Balongmojo	-	-	-	-	-
004	Bulangkulon	-	-	-	-	-
005	Sedapurklagen	-	-	-	-	-
006	Deliksumber	-	-	-	-	-
007	Kedungrukem	-	-	-	-	-
008	Munggugianti	-	-	-	-	-
009	Bengkelolor	-	-	-	-	-
010	Gluranploso	-	-	-	-	-
011	Bulurejo	-	-	-	-	-
012	D e r m o	-	-	-	-	-
013	Kedungsekar	-	-	-	-	-
014	Klampok	-	-	-	-	-
015	Sirnoboyo	-	-	-	-	-
016	Kalipadang	-	-	-	-	-
017	Karangankidul	-	-	-	-	-
018	Munggebang	-	-	-	-	-
019	Banter	-	-	-	-	-
020	Metatu	-	-	-	-	-
021	Jogodalu	-	-	-	-	-
022	Pundutrate	-	-	-	-	-
023	Jatirembe	-	-	-	-	-
<b>Jumlah</b>		-	-	-	-	-

Sumber : Puskesmas Kecamatan Benjeng

**Tabel 4.12 Jumlah Keluarga Tahapan Sejahtera Menurut Desa/Kelurahan Kecamatan Benjeng Tahun 2017**

Kode Desa	Desa/Kelurahan	Jumlah KK	Tahapan Keluarga Sejahtera				
			Pra Sejahtera	S. I	S.II	S.III	S.IIIPlus
(1)	(2)	(3)	(4)	(5)	(6)	(7)	(8)
001	L u n d o	-	-	-	-	-	-
002	Balungtungjung	-	-	-	-	-	-
003	Balongmojo	-	-	-	-	-	-
004	Bulangkulon	-	-	-	-	-	-
005	Sedapurklagen	-	-	-	-	-	-
006	Deliksumber	-	-	-	-	-	-
007	Kedungrukem	-	-	-	-	-	-
008	Munggugianti	-	-	-	-	-	-
009	Bengkelolor	-	-	-	-	-	-
010	Gluranploso	-	-	-	-	-	-
011	Bulurejo	-	-	-	-	-	-
012	D e r m o	-	-	-	-	-	-
013	Kedungsekar	-	-	-	-	-	-
014	Klampok	-	-	-	-	-	-
015	Sirnoboyo	-	-	-	-	-	-
016	Kalipadang	-	-	-	-	-	-
017	Karangankidul	-	-	-	-	-	-
018	Munggebang	-	-	-	-	-	-
019	Banter	-	-	-	-	-	-
020	Metatu	-	-	-	-	-	-
021	Jogodalu	-	-	-	-	-	-
022	Punduttrate	-	-	-	-	-	-
023	Jatirembe	-	-	-	-	-	-
<b>Jumlah</b>		-	-	-	-	-	-

Sumber: Penyuluh Lapangan Keluarga Berencana (PLKB) Kecamatan Benjeng



5

PERTANIAN

**Tabel 5.1 Luas Tanah Sawah Menurut Desa/Kelurahan dan Jenis Irigasi Kecamatan Benjeng, Tahun 2017 (Ha)**

Kode Desa	Desa/Kelurahan	Tadah Hujan	Irigasi Teknis	Irigasi 1/2 Teknis	Irigasi Sederhana	Jumlah
(1)	(2)	(3)	(4)	(5)	(6)	(7)
001	L u n d o	186	-	-	-	186
002	Balungtungjung	91	-	-	-	91
003	Balongmojo	110	-	-	-	110
004	Bulangkulon	186	-	-	-	186
005	Sedapurklagen	91	-	-	-	91
006	Deliksumber	158	-	-	-	158
007	Kedungrukem	126	-	-	-	126
008	Munggugianti	126	-	-	-	126
009	Bengkelolor	105	-	-	-	105
010	Gluranploso	189	-	-	-	189
011	Bulurejo	111	-	-	-	111
012	D e r m o	96	-	-	-	96
013	Kedungsekar	146	-	-	-	146
014	Klompok	153	-	-	-	153
015	Sirnoboyo	167	-	-	-	167
016	Kalipadang	265	-	-	-	265
017	Karangankidul	178	-	-	-	178
018	Mungguembang	275	-	-	-	275
019	Banter	196	-	-	-	196
020	Metatu	310	-	-	-	310
021	Jogodalu	614	-	-	-	614
022	Punduttrate	230	-	-	-	230
023	Jatirembe	354	-	-	-	354
<b>Jumlah</b>		<b>4.463</b>	-	-	-	<b>4.463</b>

Sumber: Mantri Pertanian Kecamatan Benjeng

**Tabel 5.2 Luas Panen dan Produksi Padi Menurut Desa/Kelurahan Kecamatan Benjeng Tahun 2017**

Kode Desa	Desa/Kelurahan	Padi Sawah		Padi Ladang	
		Luas (Ha)	Prod. (Ton)	Luas (Ha)	Prod. (Ton)
(1)	(2)	(3)	(4)	(5)	(6)
001	L u n d o	404	2.626	-	-
002	Balungtunjung	186	1.190	-	-
003	Balongmojo	220	1.452	-	-
004	Bulangkulon	420	2.772	-	-
005	Sedapurklagen	213	1.321	-	-
006	Deliksumber	308	1.725	-	-
007	Kedungrukem	252	1.512	-	-
008	Munggugianti	282	1.748	-	-
009	Bengkelolor	392	2.430	-	-
010	Gluranploso	232	1.531	-	-
011	Bulurejo	240	1.488	-	-
012	D e r m o	138	911	-	-
013	Kedungsekar	350	2.310	-	-
014	Klampok	324	2.138	-	-
015	Sirnoboyo	364	2.257	-	-
016	Kalipadang	530	3.286	-	-
017	Karangankidul	356	2.314	-	-
018	Munggugebang	544	3.590	-	-
019	Banter	485	3.201	-	-
020	Metatu	588	3.881	-	-
021	Jogodalu	1.337	8.824	-	-
022	Punduttrate	486	3.208	-	-
023	Jatirembe	703	4.640	-	-
<b>Jumlah</b>		<b>9.354</b>	<b>60.356</b>	-	-

Sumber: Mantri Pertanian Kecamatan Benjeng

**Tabel 5.3 Luas Panen dan Produksi Jagung Menurut Desa/Kelurahan Kecamatan Benjeng Tahun 2017**

Kode Desa	Desa/Kelurahan	Luas (Ha)	Prod. (Ton)
(1)	(2)	(3)	(4)
001	L u n d o	202	909,0
002	Balungtungjung	104	468,0
003	Balongmojo	143	643,5
004	Bulangkulon	210	945,0
005	Sedapurklagen	119	535,5
006	Deliksumber	163	733,5
007	Kedungrukem	142	639,0
008	Munggugianti	141	634,5
009	Bengkelolor	116	522,0
010	Gluranploso	232	1044,0
011	Bulurejo	134	603,0
012	D e r m o	92	414,0
013	Kedungsekar	175	787,5
014	Klampok	162	729,0
015	Sirnoboyo	190	855,0
016	Kalipadang	276	1.242,0
017	Karangankidul	208	936,0
018	Munggugebang	272	1.224,0
019	Banter	-	-
020	Metatu	12	54,0
021	Jogodalu	-	-
022	Punduttrate	8	36,0
023	Jatirembe	8	36,0
<b>Jumlah</b>		<b>3.109</b>	<b>13.991</b>

Sumber: Mantri Pertanian Kecamatan Benjeng



**Tabel 5.4 Luas Panen dan Produksi Kedelai Menurut Desa/Kelurahan Kecamatan Benjeng Tahun 2017**

Kode Desa	Desa/Kelurahan	Luas (Ha)	Prod. (Ton)
(1)	(2)	(3)	(4)
001	L u n d o	-	-
002	Balungtunjung	-	-
003	Balongmojo	-	-
004	Bulangkulon	-	-
005	Sedapurklagen	37	197
006	Deliksumber	-	-
007	Kedungrukem	-	-
008	Munggugianti	-	-
009	Bengkelolor	-	-
010	Gluranploso	-	-
011	Bulurejo	-	-
012	D e r m o	-	-
013	Kedungsekar	-	-
014	Klampok	-	-
015	Sirnoboyo	-	-
016	Kalipadang	-	-
017	Karangankidul	-	-
018	Munggugebang	-	-
019	Banter	-	-
020	Metatu	-	-
021	Jogodalu	-	-
022	Punduttrate	-	-
023	Jatirembe	-	-
<b>Jumlah</b>		<b>37</b>	<b>197</b>

Sumber: Mantri Pertanian Kecamatan Benjeng

**Tabel 5.5 Luas Panen dan Produksi Kacang Tanah Menurut Desa/Kelurahan Kecamatan Benjeng Tahun 2017**

Kode Desa	Desa/Kelurahan	Luas (Ha)	Prod. (Ton)
(1)	(2)	(3)	(4)
001	L u n d o	-	-
002	Balungtungjung	-	-
003	Balongmojo	-	-
004	Bulangkulon	-	-
005	Sedapurklagen	-	-
006	Deliksumber	-	-
007	Kedungrukem	-	-
008	Munggugianti	-	-
009	Bengkelolor	-	-
010	Gluranploso	-	-
011	Bulurejo	-	-
012	D e r m o	-	-
013	Kedungsekar	-	-
014	Klampok	-	-
015	Sirnoboyo	-	-
016	Kalipadang	-	-
017	Karangankidul	-	-
018	Munggugebang	-	-
019	Banter	-	-
020	Metatu	-	-
021	Jogodalu	-	-
022	Punduttrate	-	-
023	Jatirembe	-	-
<b>Jumlah</b>		-	-

Sumber: Mantri Pertanian Kecamatan Benjeng

**Tabel 5.6 Luas Panen dan Produksi Kacang Hijau Menurut Desa/Kelurahan Kecamatan Benjeng Tahun 2017**

Kode Desa	Desa/Kelurahan	Luas (Ha)	Prod. (Ton)
(1)	(2)	(3)	(4)
001	L u n d o	58	110,60
002	Balungtungjung	37	70,70
003	Balongmojo	52	99,20
004	Bulangkulon	56	106,80
005	Sedapurklagen	69	131,50
006	Deliksumber	62	118,20
007	Kedungrukem	50	95,40
008	Munggugianti	15	28,90
009	Bengkelolor	37	70,70
010	Gluranploso	61	116,30
011	Bulurejo	30	57,40
012	D e r m o	18	34,60
013	Kedungsekar	46	87,80
014	Klampok	41	78,30
015	Sirnoboyo	39	74,50
016	Kalipadang	39	74,50
017	Karangankidul	48	91,60
018	Munggugebang	23	44,10
019	Banter	4	8,00
020	Metatu	4	8,00
021	Jogodalu	4	8,00
022	Punduttrate	4	8,00
023	Jatirembe	4	8,00
<b>Jumlah</b>		<b>801</b>	<b>1.531,1</b>

Sumber: Mantri Pertanian Kecamatan Benjeng

**Tabel 5.7 Luas Panen dan Produksi Ketela Pohon Menurut Desa/Kelurahan Kecamatan Benjeng Tahun 2017**

Kode Desa	Desa/Kelurahan	Luas (Ha)	Prod. (Ton)
(1)	(2)	(3)	(4)
001	L u n d o	-	-
002	Balungtungjung	-	-
003	Balongmojo	-	-
004	Bulangkulon	-	-
005	Sedapurklagen	-	-
006	Deliksumber	-	-
007	Kedungrukem	0,50	10
008	Munggugianti	0,5	10
009	Bengkelolor	-	-
010	Gluranploso	-	-
011	Bulurejo	-	-
012	D e r m o	-	-
013	Kedungsekar	-	-
014	Klampok	0,5	10
015	Sirnoboyo	-	-
016	Kalipadang	-	-
017	Karangankidul	-	-
018	Munggugebang	-	-
019	Banter	-	-
020	Metatu	-	-
021	Jogodalu	-	-
022	Punduttrate	-	-
023	Jatirembe	1,5	30
<b>Jumlah</b>		<b>3,00</b>	<b>60</b>

Sumber: Mantri Pertanian Kecamatan Benjeng

**Tabel 5.8 Jumlah Populasi Ternak Besar Menurut Desa/Kelurahan Kecamatan Benjeng, Tahun 2017**

Kode Desa	Desa/Kelurahan	Sapi	Kerbau	Kuda	Kambing	Domba
(1)	(2)	(3)	(4)	(5)	(6)	(7)
001	L u n d o	90	-	-	100	-
002	Balungtunjung	40	-	-	90	-
003	Balongmojo	30	-	-	85	-
004	Bulangkulon	55	-	-	80	-
005	Sedapurklagen	60	-	-	75	-
006	Deliksumber	55	-	-	130	-
007	Kedungrukem	37	-	-	40	-
008	Munggugianti	20	-	-	70	-
009	Bengkelolor	55	-	-	80	-
010	Gluranploso	70	-	-	80	-
011	Bulurejo	16	-	-	60	-
012	D e r m o	15	-	-	80	-
013	Kedungsekar	59	-	-	90	-
014	Klampok	5	-	-	59	-
015	Sirnoboyo	20	-	-	90	-
016	Kalipadang	60	-	-	60	-
017	Karangankidul	50	-	-	250	-
018	Munggugebang	40	-	-	50	-
019	Banter	20	-	-	80	-
020	Metatu	2	-	-	70	-
021	Jogodalu	15	-	-	50	-
022	Punduttrate	5	-	-	40	-
023	Jatirembe	20	-	-	41	-
<b>Jumlah</b>		<b>839</b>	-	-	<b>1.850</b>	-

Sumber: Mantri Peternakan Kecamatan Benjeng

**Tabel 5.9 Jumlah Populasi Ternak Unggas Menurut Desa/Kelurahan Kecamatan Benjeng, Tahun 2017**

Kode Desa	Desa/Kelurahan	Ayam Kampung	Ayam Ras Petelor	Ayam Ras Pedaging	Itik/Manila	Jumlah
(1)	(2)	(3)	(4)	(5)	(6)	(7)
001	L u n d o	1.750	-	-	200	1.950
002	Balungtunjung	1.000	-	-	100	1.100
003	Balongmojo	1.200	-	-	200	1.400
004	Bulangkulon	1.500	-	-	80	1.580
005	Sedapurklagen	750	-	-	100	850
006	Deliksumber	750	-	-	200	950
007	Kedungrukem	1.200	15.000	17.000	200	33.400
008	Munggugianti	600	-	-	150	750
009	Bengkelolor	1.200	8.000	-	150	9.350
010	Gluranploso	1.000	-	16.000	80	17.080
011	Bulurejo	1.000	-	-	90	1.090
012	D e r m o	800	10.000	11.000	90	21.890
013	Kedungsekar	1.000	12.000	16.000	100	29.100
014	Klampok	1.000	-	-	150	1.150
015	Sirnoboyo	1.550	8.000	12.000	110	21.660
016	Kalipadang	1.200	10.000	15.000	110	26.310
017	Karangankidul	1.000	14.000	16.000	125	31.125
018	Munggebang	1.000	24.000	10.000	90	35.090
019	Banter	1.200	-	10.000	150	11.350
020	Metatu	1.500	7.000	-	100	8.600
021	Jogodalu	1.000	12.000	13.000	200	26.200
022	Punduttrate	1.200	-	7.000	100	8.300
023	Jatirembe	1.100	-	13.000	200	14.300
<b>Jumlah</b>		<b>25.500</b>	<b>120.000</b>	<b>156.000</b>	<b>3.075</b>	<b>304.575</b>

Sumber: Mantri Peternakan Kecamatan Benjeng



6

INDUSTRI

**Tabel 6.1 Jumlah Industri Menurut Desa/Kelurahan Kecamatan Benjeng, Tahun 2017**

Kode Desa	Desa/Kelurahan	Ind. Kecil/ Kerajinan Ruta	Industri Sedang	Industri Besar	Jumlah
(1)	(2)	(3)	(4)	(5)	(6)
001	L u n d o	150	-	-	200
002	Balungtunjung	40	-	-	40
003	Balongmojo	50	-	-	50
004	Bulangkulon	100	-	-	100
005	Sedapurklagen	100	-	-	100
006	Deliksumber	250	1	-	251
007	Kedungrukem	300	-	-	300
008	Munggugianti	175	-	-	175
009	Bengkelolor	10	-	-	10
010	Gluranploso	10	-	-	10
011	Bulurejo	80	-	-	80
012	D e r m o	20	1	-	21
013	Kedungsekar	280	1	-	281
014	Klampok	400	6	-	406
015	Sirnoboyo	300	1	-	301
016	Kalipadang	25	-	-	25
017	Karangankidul	30	-	-	30
018	Munggugebang	80	-	-	100
019	Banter	75	-	-	75
020	Metatu	200	-	-	300
021	Jogodalu	250	10	-	385
022	Punduttrate	300	1	-	401
023	Jatirembe	62	-	-	62
<b>Jumlah</b>		<b>3.287</b>	<b>21</b>	<b>-</b>	<b>3.308</b>

Sumber : Kantor Kecamatan Benjeng





**7**

PERDAGANGAN

**Tabel 7.1 Jumlah Mini Market, Kelompok Pertokoan, Pasar Tradisional dan Pasar Hewan Menurut Desa/Kelurahan Kecamatan Benjeng, Tahun 2017**

Kode Desa	Desa/Kelurahan	Minimarket	Kelompok Pertokoan	Pasar Tradisional	Pasar Hewan	Jumlah
(1)	(2)	(3)	(4)	(5)	(6)	(7)
001	L u n d o	-	-	-	-	-
002	Balungtungjung	-	-	-	-	-
003	Balongmojo	-	-	-	-	-
004	Bulangkulon	-	-	-	-	-
005	Sedapurklagen	-	-	-	-	-
006	Deliksumber	-	-	-	-	-
007	Kedungrukem	-	-	-	-	-
008	Munggugianti	1	-	-	-	1
009	Bengkelolor	-	-	-	-	-
010	Gluranploso	-	-	-	-	-
011	Bulurejo	2	-	1	-	3
012	D e r m o	1	-	-	-	1
013	Kedungsekar	-	-	-	-	-
014	Klampok	-	-	-	-	-
015	Sirnoboyo	-	-	-	-	-
016	Kalipadang	-	-	-	-	-
017	Karangankidul	-	-	-	-	-
018	Munggugebang	-	-	-	-	-
019	Banter	-	-	-	-	-
020	Metatu	-	-	1	-	1
021	Jogodalu	-	-	-	-	-
022	Punduttrate	-	-	-	-	-
023	Jatirembe	-	-	-	-	-
<b>Jumlah</b>		<b>4</b>	-	<b>2</b>	-	<b>6</b>

Sumber : Kantor Kecamatan Benjeng

**Tabel 7.2 Jumlah Koperasi yang Masih Aktif Menurut Desa/Kelurahan Kecamatan Benjeng, Tahun 2017**

Kode Desa	Desa/Kelurahan	KUD	KOPINKRA	KOSPIN	LAINNYA	Jumlah
(1)	(2)	(3)	(4)	(5)	(6)	(7)
001	L u n d o	-	-	-	1	1
002	Balungtunjung	-	-	-	1	1
003	Balongmojo	-	-	-	1	1
004	Bulangkulon	-	-	-	1	1
005	Sedapurklagen	-	-	-	1	1
006	Deliksumber	-	-	-	1	1
007	Kedungrukem	-	-	-	1	1
008	Munggugianti	-	-	-	1	1
009	Bengkelolor	-	-	-	1	1
010	Gluranploso	-	-	-	1	1
011	Bulurejo	1	-	1	1	3
012	D e r m o	-	-	-	1	1
013	Kedungsekar	-	-	-	1	1
014	Klompok	-	-	-	1	1
015	Sirnoboyo	-	-	-	1	1
016	Kalipadang	-	-	-	1	1
017	Karangankidul	-	-	-	1	1
018	Munggugebang	-	-	-	1	1
019	Banter	-	-	-	1	1
020	Metatu	-	-	-	1	1
021	Jogodalu	-	-	-	1	1
022	Punduttrate	-	-	-	1	1
023	Jatirembe	-	-	-	1	1
<b>Jumlah</b>		<b>1</b>	<b>-</b>	<b>1</b>	<b>23</b>	<b>25</b>

Sumber : Kantor Kecamatan Benjeng

Ket : KUD : Koperasi Unit Desa  
 KOPINKRA : Koperasi Industri Kecil dan Kerajinan rakyat  
 KOSPIN : Koperasi Simpan Pinjam



8

TRANSPORTASI  
& KOMUNIKASI

**Tabel 8.1 Panjang Jalan menurut Jenis Permukaan dan Desa/Kelurahan Kecamatan Benjeng, Tahun 2017 (Km)**

Kode Desa	Desa/Kelurahan	Jalan Aspal	Jalan Cor/Paving	Jalan Diperkeras	Jalan Tanah	Jumlah
(1)	(2)	(3)	(4)	(5)	(6)	(7)
001	L u n d o	-	3,00	4,50	-	7,50
002	Balungtungjung	-	4,50	0,50	-	5,00
003	Balongmojo	0,50	2,50	4,50	-	7,50
004	Bulangkulon	0,50	3,00	6,00	-	9,50
005	Sedapurklagen	-	1,50	4,00	-	5,50
006	Deliksumber	-	3,00	4,50	-	7,50
007	Kedungrukem	2,00	3,00	2,00	-	7,00
008	Munggugianti	1,50	3,00	-	-	4,50
009	Bengkelolor	-	2,50	2,00	-	4,50
010	Gluranploso	-	1,00	3,50	-	4,50
011	Bulurejo	4,00	4,35	-	-	8,35
012	D e r m o	1,00	1,00	2,50	-	4,50
013	Kedungsekar	1,75	3,00	0,50	-	5,25
014	Klampok	2,50	2,60	3,40	-	8,50
015	Sirnoboyo	1,00	2,50	6,00	-	9,50
016	Kalipadang	0,50	3,00	2,00	-	5,50
017	Karangankidul	-	4,00	4,00	-	8,00
018	Mungguembang	-	2,40	2,00	-	4,40
019	Banter	2,50	0,50	4,00	-	7,00
020	Metatu	4,00	2,50	3,00	-	9,50
021	Jogodalu	0,50	3,00	5,00	-	8,50
022	Punduttrate	3,50	1,50	2,00	-	7,00
023	Jatirembe	3,00	1,50	2,00	-	6,50
<b>Jumlah</b>		<b>28,75</b>	<b>58,85</b>	<b>67,90</b>	<b>-</b>	<b>155,50</b>

Sumber : Kantor Kecamatan Benjeng

**Tabel 8.2 Jumlah Kendaraan Bermotor Roda Empat Menurut Desa/Kelurahan Kecamatan Benjeng, Tahun 2017**

Kode Desa	Desa/Kelurahan	Bus	Truk	Pick up	Sedan	Colt
(1)	(2)					
001	L u n d o	-	2	10	1	3
002	Balungtunjung	-	2	13	1	3
003	Balongmojo	-	2	9	1	5
004	Bulangkulon	-	4	14	2	4
005	Sedapurklagen	-	2	13	2	3
006	Deliksumber	-	3	14	1	3
007	Kedungrukem	-	12	13	4	7
008	Munggugianti	-	4	15	3	4
009	Bengkelolor	-	3	8	2	3
010	Gluranploso	-	3	7	2	3
011	Bulurejo	-	8	20	6	11
012	D e r m o	-	3	10	2	2
013	Kedungsekar	4	5	15	6	6
014	Klampok	-	8	14	8	10
015	Sirnoboyo	-	5	15	3	4
016	Kalipadang	-	4	12	5	3
017	Karangankidul	-	5	15	4	5
018	Munggugebang	-	5	14	3	5
019	Banter	-	4	13	7	3
020	Metatu	-	30	15	8	9
021	Jogodalu	-	4	11	4	4
022	Punduttrate	-	5	12	3	6
023	Jatirembe	-	4	15	2	4
<b>Jumlah</b>		<b>4</b>	<b>127</b>	<b>297</b>	<b>80</b>	<b>110</b>

Sumber : Kantor Kecamatan Benjeng

**Tabel 8.3 Jumlah Warnet dan Wartel Menurut Desa/Kelurahan Kecamatan Benjeng, Tahun 2017**

Kode Desa	Desa/Kelurahan	Warnet	Wartel
(1)	(2)	(3)	(4)
001	L u n d o	-	-
002	Balungtungjung	-	-
003	Balongmojo	1	-
004	Bulangkulon	-	-
005	Sedapurklagen	-	-
006	Deliksumber	1	-
007	Kedungrukem	2	-
008	Munggugianti	2	-
009	Bengkelolor	-	-
010	Gluranploso	1	-
011	Bulurejo	4	-
012	D e r m o	-	-
013	Kedungsekar	-	-
014	Klampok	1	-
015	Sirnoboyo	2	-
016	Kalipadang	-	-
017	Karangankidul	1	-
018	Munggugebang	-	-
019	Banter	-	-
020	Metatu	3	-
021	Jogodalu	-	-
022	Punduttrate	1	-
023	Jatirembe	1	-
<b>Jumlah</b>		<b>20</b>	<b>-</b>

Sumber : Kantor Kecamatan Benjeng

**Tabel 8.4 Jumlah kantor Pos dan Pos Keliling Menurut Desa/Kelurahan Kecamatan Benjeng, Tahun 2017**

Kode Desa	Desa/Kelurahan	Kantor Pos	Pos Keliling
(1)	(2)	(3)	(4)
001	L u n d o	-	-
002	Balungtungjung	-	-
003	Balongmojo	-	-
004	Bulangkulon	-	-
005	Sedapurklagen	-	-
006	Deliksumber	-	-
007	Kedungrukem	-	-
008	Munggugianti	-	-
009	Bengkelolor	-	-
010	Gluranploso	-	-
011	Bulurejo	1	-
012	D e r m o	-	-
013	Kedungsekar	-	-
014	Klompok	-	-
015	Sirnoboyo	-	-
016	Kalipadang	-	-
017	Karangankidul	-	-
018	Munggugebang	-	-
019	Banter	-	-
020	Metatu	-	-
021	Jogodalu	-	-
022	Punduttrate	-	-
023	Jatirembe	-	-
<b>Jumlah</b>		<b>1</b>	-

Sumber : Kantor Kecamatan Benjeng





9

KEUANGAN

**Tabel 9.1 Jumlah Pendapatan Desa menurut Sumber Dana dan Desa/Kelurahan, Kecamatan Benjeng, Tahun 2017**

Kode Desa	Desa/Kelurahan	Pendapatan Asli Desa (Rp.)	Dana Desa (Rp.)	Bagi Hasil Restribusi (Rp.)	Bagian Dana Perimbangan (ADD) (Rp.)
(1)	(2)	(3)	(4)	(5)	(6)
001	L u n d o		822.768.000		431.850.000
002	Balungtunjung		772.193.000		329.292.000
003	Balongmojo		772.168.000		329.812.000
004	Bulangkulon		788.824.000		336.870.000
005	Sedapurklagen		765.822.000		326.390.000
006	Deliksumber		805.829.000		371.123.000
007	Kedungrukem		789.081.000		363.492.000
008	Munggugianti		766.241.000		300.076.000
009	Bengkelolor		770.923.000		328.714.000
010	Gluranploso		783.768.000		361.071.000
011	Bulurejo		783.977.000		414.177.000
012	D e r m o		765.364.000		273.171.000
013	Kedungsekar		785.729.000		361.964.000
014	Klampok		789.437.000		363.654.000
015	Sirnoboyo		820.288.000		404.215.000
016	Kalipadang		821.261.000		404.659.000
017	Karangankidul		801.279.000		342.544.000
018	Munggugebang		825.202.000		353.444.000
019	Banter		806.381.000		318.364.000
020	Metatu		786.815.000		335.954.000
021	Jogodalu		834.250.000		357.566.000
022	Pundutrate		804.877.000		344.184.000
023	Jatirembe		826.702.000		301.117.000
<b>Jumlah</b>			<b>18.289.179.000</b>		<b>8.053.703.000</b>

Sumber : Kantor Kecamatan Benjeng

**Tabel 9.2 Realisasi Penerimaan PBB Menurut Desa/Kelurahan, Kecamatan Benjeng, Tahun 2017**

Kode Desa	Desa/Kelurahan	Target (Rp.)	Realisasi (Rp.)	Sisa (Rp.)	Realisasi (%)
(1)	(2)	(3)	(4)	(5)	
001	L u n d o	39.439.447	39.439.447	-	100,00
002	Balungtungjung	21.376.148	21.376.148	-	100,00
003	Balongmojo	37.535.304	37.535.304	-	100,00
004	Bulangkulon	35.696.424	35.696.424	-	100,00
005	Sedapurklagen	23.986.128	23.986.128	-	100,00
006	Deliksumber	35.029.798	35.029.798	-	100,00
007	Kedungrukem	53.858.435	53.858.435	-	100,00
008	Munggugianti	50.810.495	43.272.651	7.537.844	85,16
009	Bengkelolor	28.398.508	28.398.508	-	100,00
010	Gluranploso	31.006.119	31.006.119	-	100,00
011	Bulurejo	45.586.214	45.384.543	201.671	99,56
012	D e r m o	26.539.339	26.536.168	3.171	99,99
013	Kedungsekar	37.738.524	37.738.524	-	100,00
014	Klompok	43.976.601	43.976.601	-	100,00
015	Sirnoboyo	60.018.441	57.449.665	2.568.776	95,72
016	Kalipadang	59.947.779	51.647.769	8.300.010	86,15
017	Karangankidul	54.181.313	54.181.313	-	100,00
018	Mungugebang	45.690.859	45.669.144	21.715	99,95
019	Banter	54.918.404	54.918.404	-	100,00
020	Metatu	71.016.233	41.794.432	29.221.801	58,85
021	Jogodalu	110.400.775	110.400.775	-	100,00
022	Punduttrate	60.388.736	60.388.736	-	100,00
023	Jatirembe	86.445.243	74.711.148	11.734.095	86,43
<b>Jumlah</b>		<b>1.113.985.267</b>	<b>1.054.396.184</b>	<b>59.589.083</b>	<b>94,65</b>

Sumber : Kantor Kecamatan Benjeng