



DISTRİK MANOKWARI SELATAN DALAM ANGKA 2024



<https://manokwari.go.id>



DISTRIK MANOKWARI SELATAN DALAM ANGKA 2024

<https://manokwarikab.bpt.go.id>

DISTRIK MANOKWARI SELATAN DALAM ANGKA 2024

Katalog : 1102001.9105144
ISSN: ...
Nomor Publikasi: 91050.24020

Ukuran Buku : 14,8 cm x 21 cm
Jumlah Halaman : XXii+94 hal

Penyusun Naskah :
BPS Kabupaten Manokwari

Penyunting :
BPS Kabupaten Manokwari

Pembuat Kover :
BPS Kabupaten Manokwari

Penerbit
©BPS Kabupaten Manokwari

Sumber Ilustrasi : Edit melalui Canva

Dilarang mereproduksi dan/atau menggandakan sebagian atau seluruh isi buku ini untuk tujuan komersial tanpa izin tertulis dari Badan Pusat Statistik Kabupaten Manokwari

TIM PENYUSUN/COMPILERS
DISTRIK MANOKWARI SELATAN DALAM ANGKA
2024

Pengarah

Melianus Yosep Wamafma

Penanggung Jawab

Melianus Yosep Wamafma

Penyunting

Nur Lisa Syahbani

Pengolah Data dan Penulis Naskah

Eka Kristanto • Hasran Nawira •
Jamilatul Fitriya Kumala • Daud Wabiser

Penata Letak

Jamilatul Fitriya Kumala • nama penyusun

KONTRIBUTOR DATA

1. Kementerian Agama
2. Kementerian Pendidikan dan Kebudayaan
3. Badan Meteorologi Klimatologi dan Geofisika
4. Badan Pusat Statistik
5. Dinas Kependudukan dan Pencatatan Sipil Kabupaten Manokwari
6. Kantor Desa Se-Distrik Manokwari Selatan

<https://manokwarikab.bps.go.id>

KEPALA BPS KABUPATEN MANOKWARI



MELIANUS YOSEP WAMAFMA

KATA PENGANTAR

Publikasi “Distrik Manokwari Selatan dalam Angka 2024” merupakan serial dari publikasi tahun sebelumnya yang diterbitkan oleh Badan Pusat Statistik Kabupaten Manokwari. Publikasi ini merupakan edisi tahun 2024 dan sebagian besar data yang disajikan adalah data sekunder yang diperoleh dari berbagai instansi pemerintah dan swasta di Kabupaten Manokwari. Selain itu, publikasi ini dilengkapi pula dengan data hasil sensus dan survei yang dilaksanakan oleh BPS Kabupaten Manokwari.

Publikasi ini diterbitkan secara berkala dimaksudkan untuk memenuhi permintaan para konsumen data dan sekaligus sebagai media informasi kuantitatif tentang perkembangan pembangunan yang dilaksanakan oleh pemerintah bersama masyarakat.

Kepada semua pihak yang telah memberikan bantuan dan dukungan dalam upaya penyusunan publikasi ini, kami sampaikan terima kasih yang setinggi-tingginya.

Semoga publikasi ini bermanfaat bagi kita semua dalam menyusun perencanaan dan melaksanakan pembangunan.

Manokwari, 23 September 2024
Kepala BPS
Kabupaten Manokwari

MELIANUS YOSEP WAMAFMA

DAFTAR ISI
DISTRIK MANOKWARI SELATAN DALAM ANGKA
2024

	Halaman
	<i>Page</i>
Kata Pengantar	xii
Daftar Isi	xiii
Daftar Tabel	xv
Daftar Gambar	xxi
Penjelasan Umum	xxiii
Daftar Singkatan	xxv
1. Geografi dan Iklim	1
2. Pemerintahan	11
3. Penduduk	21
4. Sosial dan Kesejahteraan Rakyat	31
5. Pertanian	57
6. Pariwisata, Transportasi, dan Komunikasi	71
7. Perbankan, Koperasi, dan Perdagangan	83

DAFTAR TABEL

Tabel	Halaman
1. GEOGRAFI DAN IKLIM	
1.1 KEADAAN GEOGRAFI	
1.1.1 Luas Daerah Menurut Desa/Kelurahan di Distrik Manokwari Selatan, 2023	7
1.1.2 Jarak ke Ibukota Distrik dan Ibukota Kabupaten/Kota Menurut Desa/Kelurahan di Distrik Manokwari Selatan (km), 2023.....	8
2. PEMERINTAHAN	
2.1 WILAYAH ADMINISTRATIF	
2.1.1 Jumlah Rukun Warga (RW) dan Rukun Tetangga (RT) Menurut Desa/Kelurahan di Distrik Manokwari Selatan, 2023	15
2.2 SUMBER DAYA MANUSIA	
2.2.1 Jumlah Aparatur Pemerintahan Desa/Kelurahan Menurut Jabatan di Distrik Manokwari Selatan, 2023.....	16
2.2.2 Jumlah Kepala Desa/Lurah di Distrik Manokwari Selatan Menurut Tingkat Pendidikan dan Jenis Kelamin, 2023	17
3. PENDUDUK	
3.1 Penduduk, Distribusi Persentase Penduduk, Kepadatan Penduduk, Rasio Jenis Kelamin Penduduk Menurut Desa/ Kelurahan di Distrik Manokwari Selatan, 2023.....	25
3.2 Jumlah Penduduk Menurut Kelompok Umur dan Jenis Kelamin di Distrik Manokwari Selatan, 2023	27
4. SOSIAL DAN KESEJAHTERAAN RAKYAT	
4.1 PENDIDIKAN	
4.1.1 Banyaknya Desa ¹ /Kelurahan yang Memiliki Fasilitas Sekolah Menurut Tingkat Pendidikan di Distrik Manokwari Selatan, 2021–2023.....	36

4.1.2	Jumlah Sekolah Menurut Tingkat Pendidikan di Distrik Manokwari Selatan, 2022/2023 dan 2023/2024.....	37
4.1.3	Jumlah Guru Menurut Tingkat Pendidikan di Distrik Manokwari Selatan, 2022/2023 dan 2023/2024	38
4.1.4	Jumlah Murid Menurut Tingkat Pendidikan di Distrik Manokwari Selatan, 2022/2023 dan 2023/2024	39
4.2	KESEHATAN	
4.2.1	Banyaknya Desa ¹ /Kelurahan yang Memiliki Sarana Kesehatan Menurut Jenis Sarana Kesehatan di Distrik Manokwari Selatan, 2021–2023.....	40
4.2.2	Banyaknya Warga Penderita Kekurangan Gizi Menurut Desa/ Kelurahan di Distrik Manokwari Selatan, 2023.....	41
4.3	PERUMAHAN DAN LINGKUNGAN	
4.3.1	Banyaknya Desa ¹ /Kelurahan Menurut Sumber Air Minum Sebagian Besar Keluarga di Distrik Manokwari Selatan, 2021–2023	42
4.3.2	Banyaknya Keluarga Menurut Desa/Kelurahan dan Jenis Pengguna Listrik di Distrik Manokwari Selatan, 2023	43
4.3.3	Banyaknya Desa ¹ /Kelurahan Menurut Sumber Penerangan Jalan Utama Desa/Kelurahan di Distrik Manokwari Selatan, 2021–2023 ..	44
4.3.4	Banyaknya Desa ¹ /Kelurahan Menurut Penggunaan Fasilitas Tempat Buang Air Besar Sebagian Besar Keluarga di Distrik Manokwari Selatan, 2021–2023	45
4.3.5	Banyaknya Desa/Kelurahan Menurut Jenis Bahan Bakar untuk Memasak yang Digunakan Sebagian Besar Keluarga di Distrik Manokwari Selatan, 2023.....	46
4.4	AGAMA DAN SOSIAL LAINNYA	
4.4.1	Jumlah Tempat Peribadatan Menurut Desa/Kelurahan di Distrik Manokwari Selatan, 2023.....	47
4.4.2	Banyaknya Kejadian Bencana Alam Menurut Desa/Kelurahan dan Jenis Bencana Alam di Distrik Manokwari Selatan, 2023	48
4.4.3	Banyaknya Korban Jiwa Akibat Bencana Alam Menurut Desa/ Kelurahan dan Jenis Bencana Alam di Distrik Manokwari Selatan, 2023	51

Tabel	Halaman
4.4.4	Keberadaan Fasilitas/Upaya Antisipasi/Mitigasi Bencana Alam Menurut Desa/Kelurahan di Distrik Manokwari Selatan, 2023 54
4.4.5	Banyaknya Desa/Kelurahan yang Memiliki Kelompok Kegiatan Olahraga Menurut Jenis Olahraga dan Ketersediaan Fasilitas/ Lapangan Olahraga di Distrik Manokwari Selatan, 2023 56
5.	PERTANIAN
5.1	Luas Panen Tanaman Sayuran dan Buah-buahan Semusim Menurut Jenis Tanaman di Distrik Manokwari Selatan (ha), 2020–2023 63
5.2	Produksi Tanaman Sayuran dan Buah-buahan Semusim Menurut Jenis Tanaman di Distrik Manokwari Selatan (kuintal), 2020–2023.. 64
5.3	Luas Panen Tanaman Biofarmaka Menurut Jenis Tanaman di Distrik Manokwari Selatan (m ²), 2020–2023 65
5.4	Produksi Tanaman Biofarmaka Menurut Jenis Tanaman di Distrik Manokwari Selatan (kg), 2020–2023..... 66
5.5	Luas Panen Tanaman Hias Menurut Jenis Tanaman di Distrik Manokwari Selatan (m ²), 2020–2023 67
5.6	Produksi Tanaman Hias Menurut Jenis Tanaman di Distrik Manokwari Selatan (tangkai), 2020–2023..... 68
5.7	Produksi Buah-Buahan dan Sayuran Tahunan Menurut Jenis Tanaman di Distrik Manokwari Selatan (kuintal), 2020–2023..... 69
6.	PARIWISATA, TRANSPORTASI, DAN KOMUNIKASI
6.1	PARIWISATA
6.1.1	Jumlah Sarana Akomodasi Menurut Desa/Kelurahan dan Jenis Akomodasi di Distrik Manokwari Selatan, 2023 77
6.2	TRANSPORTASI
6.2.1	Prasarana dan Sarana Transportasi Antardesa/Kelurahan Menurut Desa/Kelurahan di Distrik Manokwari Selatan, 2023 78
6.3	KOMUNIKASI

Tabel

Halaman

6.2.2	Keberadaan Kantor Pos/Pos Pembantu/Rumah Pos, Pos Keliling, dan Perusahaan/Agen Jasa Ekspedisi Swasta Menurut Desa/Kelurahan di Distrik Manokwari Selatan, 2023.....	80
6.3.1	Jumlah Menara Telepon seluler dan Operator Layanan Komunikasi Telepon Seluler Menurut Desa/Kelurahan di Distrik Manokwari Selatan, 2023.....	81
6.3.2	Kekuatan Sinyal Telepon Seluler dan Jenis Sinyal Internet Telepon Seluler Menurut Desa/Kelurahan di Distrik Manokwari Selatan, 2023	82
7.	PERBANKAN, KOPERASI, DAN PERDAGANGAN	
7.1	Banyaknya Sarana Lembaga Keuangan Bank Menurut Desa/Kelurahan dan Jenis Bank di Distrik Manokwari Selatan, 2023.....	90
7.2	Banyaknya Koperasi Aktif Menurut Menurut Desa/Kelurahan dan Jenis Koperasi di Distrik Manokwari Selatan, 2023.....	91
7.3	Banyaknya Sarana Perdagangan Menurut Desa/Kelurahan dan Jenis Sarana Perdagangan di Distrik Manokwari Selatan, 2023.....	93

DAFTAR GAMBAR

Gambar		Halaman
1.1	Luas Daerah menurut Desa/Kelurahan (%) di Distrik Manokwari Selatan, 2023	5
1.2	Jarak ke Ibukota Kecamatan Menurut Desa/Kelurahan di Distrik Manokwari Selatan (km), 2023	6
2.1	Persentase Aparatur Pemerintahan Desa menurut Jabatan di Distrik Manokwari Selatan,2023... ..	13
2.2	Persentase Kepala Desa/Lurah di Distrik Manokwari Selatan menurut Tingkat Pendidikan dan Jenis Kelamin, 2023... ..	14
3.1	Jumlah Penduduk menurut Jenis Kelamin di Distrik Manokwari Selatan, 2023... ..	23
3.2	Piramida Penduduk Distrik Manokwari Selatan,2023.....	24
4.1	Banyaknya Desa yang Memiliki Fasilitas Pendidikan di Distrik Manokwari Selatan, 2023.....	34
4.2	Banyaknya Desa yang Memiliki Sarana Kesehatan Menurut Jenis Sarana Kesehatan di Distrik Manokwari Selatan,2023.....	35
5.1	Produksi Tanaman Sayuran dan Buah-buahan Semusim Menurut Jenis Tanaman di Distrik Manokwari Selatan, 2020 - 2023.....	61
5.2	Produksi Buah-Buahan dan Sayuran Tahunan Menurut Jenis Tanaman di Distrik Manokwari Selatan, 2020 - 2023... ..	62
6.1	Persentase Desa/Kelurahan menurut Jenis Permukaan Darat Terluas di Distrik Manokwari Selatan, 2023.....	75

6.2	Persentase Desa/Kelurahan menurut Kekuatan Sinyal Telepon Seluler di Distrik Manokwari Selatan, 2023.....	76
7.1	Banyaknya Koperasi Aktif menurut Jenis Koperasi di Distrik Manokwari Selatan, 2023.....	88
7.2	Banyaknya Sarana Perdagangan menurut Jenis Sarana Perdagangan di Distrik Manokwari Selatan, 2023.....	89

<https://manokwarikab.bps.go.id>

PENJELASAN UMUM

Tanda-tanda, satuan-satuan, dan lain-lainnya yang digunakan dalam publikasi ini adalah sebagai berikut:

1. TANDA-TANDA

Data tidak tersedia	: ...
Tidak ada atau nol	: -
Data dapat diabaikan	: ~0
Tanda desimal.....	: ,
Data tidak dapat ditampilkan	: NA
Angka estimasi	: e
Angka diperbaiki	: r
Angka sementara	: *
Angka sangat sementara.....	: **
Angka sangat sangat sementara	: ***

2. SATUAN

barel	: 158,99 liter = $1/6,2898 \text{ m}^3$
hektare (ha)	: 10.000 m^2
kilometer (km)	: 1.000 meter (m)
knot	: 1,8523 km/jam
kuintal.....	: 100 kg
KWh	: 1.000 Watt hour
MWh	: 1.000 KWh
liter (untuk beras)	: 0,80 kg
MMSCF	: $1/35,3 \text{ m}^3$
metrik ton (m.ton)	: 0,98421 long ton = 1.000 kg
ons	: 28,31 gram
ton	: 1.000 kg

Satuan lain: buah, dus, butir, helai/lembar, kaleng, batang, pulsa, ton kilometer (ton-km), jam, menit, persen (%).

Perbedaan angka di belakang koma disebabkan oleh pembulatan angka.

DAFTAR SINGKATAN

SI	: Stasiun Iklim
SMPK	: Stasiun Meterologi Pertanian Khusus
t.t	: Tempat tidur
BCG	: Bacillus Calmette Guerin
DPT	: Difteri, Pertusis, Tetanus
TT	: Tetanus Toxoid
IOT	: Industri Obat Tradisional
IKOT	: Industri Kecil Obat Tradisional
Alkes	: Alat kesehatan
PKRT	: Perbekalan Kesehatan Rumah tangga
Kompl	: Komplemen
IRTP	: Industri Pangan Produksi Rumah Tangga
PBF	: Pedagang Besar Farmasi
GFK	: Gudang Farmasi Kab/Kota
RB	: Rumah Bersalin
Pustu	: Puskesmas pembantu
BP	: Balai Pengobatan
TPS	: Tempat Pembuangan Sampah Sementara
Jamkesmas	: Jaminan kesehatan masyarakat miskin
PJKMU	: Program Jaminan Kesehatan Masyarakat Umum
SIUP	: Surat Ijin Usaha Perdagangan
TDP	: Tanda Daftar Perusahaan
API	: Angka Pengenal Importir

1



Geografi dan Iklim

Desa/Kelurahan



PENJELASAN TEKNIS

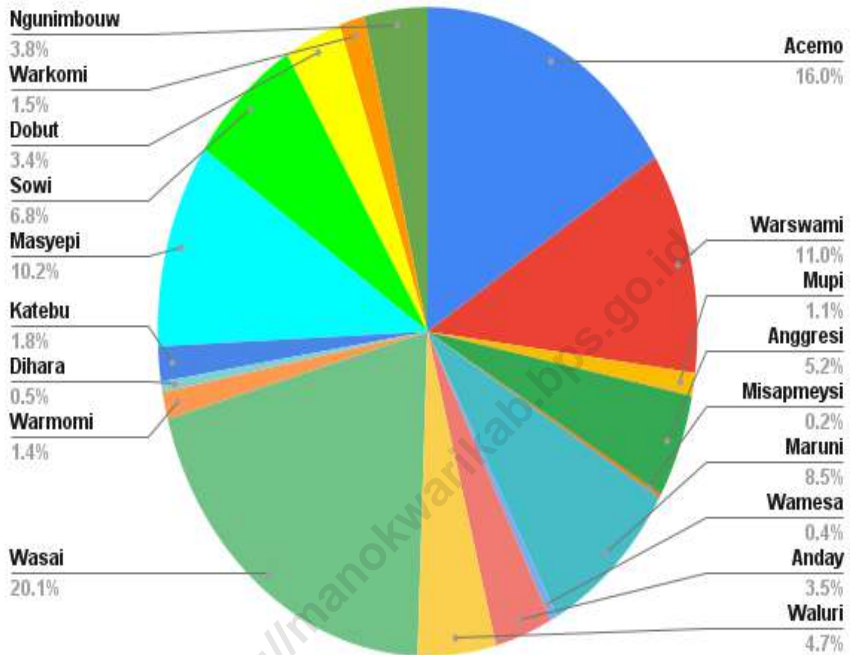
1. **Kelurahan** adalah daerah pemerintahan yang paling bawah yang dipimpin oleh seorang lurah.
2. **Ketinggian kantor kepala desa/lurah dari permukaan laut** adalah ketinggian kantor kepala desa/lurah dari permukaan air laut dalam satuan meter dpal yang diukur menggunakan altimeter.
3. **Jarak** yang dimaksud adalah jarak yang dihitung dari kantor kepala desa/lurah ke ibukota distrik.

<https://manokwarikab.bps.go.id>

ULASAN

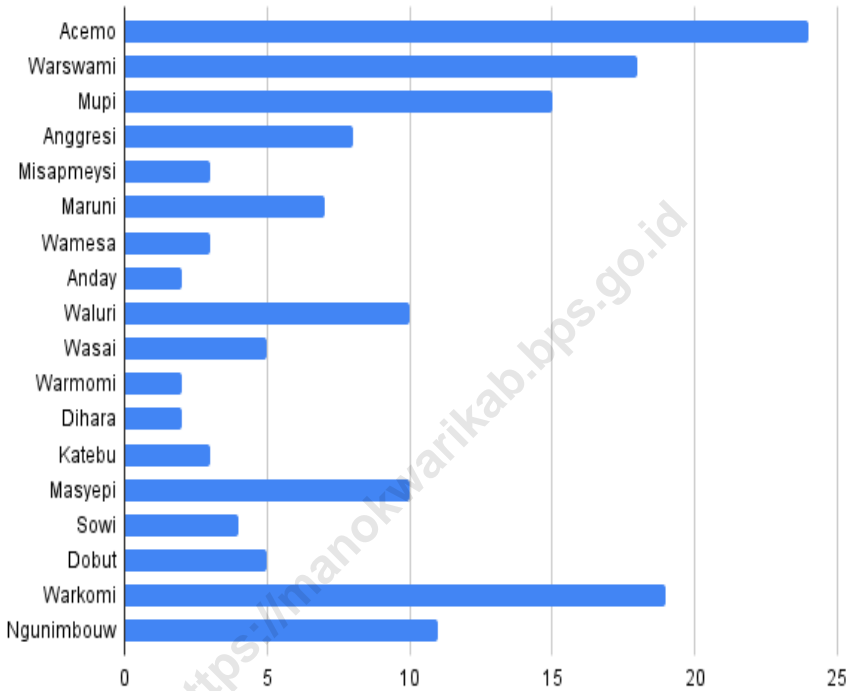
Distrik Manokwari Selatan merupakan salah satu Distrik yang berada di Kabupaten Manokwari. Distrik ini memiliki luas wilayah mencapai 226,70 km². Distrik ini memiliki desa/kelurahan sebanyak 18 Desa/kelurahan dengan Desa/kelurahan terluas adalah Wasai dengan luas 45,49 km². Desa/kelurahan terkecil adalah Misapmeysi dengan luas 0,42 km².

<https://manokwarikab.bps.go.id>



Sumber : Kantor Desa/Kelurahan Se-Distrik Manokwari Selatan

Gambar 1.1 Luas Daerah menurut Desa/Kelurahan (%) di Distrik Manokwari Selatan , 2023



Sumber : Kantor Desa/Kelurahan Se-Distrik Manokwari Selatan

Gambar 1.2 Jarak ke Ibukota Distrik Menurut Desa/Kelurahan di Distrik Manokwari Selatan (km), 2023

Tabel 1.1 Luas Daerah Menurut Desa/Kelurahan di Distrik Manokwari Selatan, 2023

Desa/Kelurahan	Luas (km ²)	Persentase terhadap Luas Distrik
(1)	(2)	(3)
Acemo	36,26	15,99
Warswami	25,04	11,04
Mupi	2,59	1,14
Anggresi	11,74	5,18
Misapmeysi	0,42	0,19
Maruni	19,25	8,49
Wamesa	0,95	0,42
Anday	7,83	3,45
Waluri	10,60	4,68
Wasai	45,49	20,07
Warmomi	3,08	1,36
Dihara	1,16	0,51
Katebu	3,97	1,75
Masyepi	23,16	10,22
Sowi	15,40	6,79
Dobut	7,74	3,41
Warkomi	3,45	1,52
Ngunimbouw	8,56	3,78
Distrik Manokwari Selatan	226,70	

Catatan: ...
 Sumber: Kantor Desa/Kelurahan se-Distrik Manokwari Selatan

Tabel 1.2 Jarak ke Ibukota Distrik dan Ibukota Kabupaten/Kota Menurut Desa/Kelurahan di Distrik Manokwari Selatan (km), 2023

Desa/Kelurahan	Jarak ke Ibukota Distrik	Jarak ke Ibukota Kabupaten/Kota
(1)	(2)	(3)
Acemo	24	33
Warswami	18	27
Mupi	15	24
Anggresi	8	18
Misapmeysi	3	10
Maruni	7	15
Wamesa	3	10
Anday	2	15
Waluri	10	15
Wasai	5	17
Warmomi	2	11
Dihara	2	5
Katebu	3	7
Masyepi	10	5
Sowi	4	4
Dobut	5	18
Warkomi	19	30
Ngunimbouw	11	20
Distrik Manokwari Selatan		

Catatan: ...
 Sumber: Kantor Desa/Kelurahan se-Distrik Manokwari Selatan

2



Pemerintahan

Desa/Kelurahan



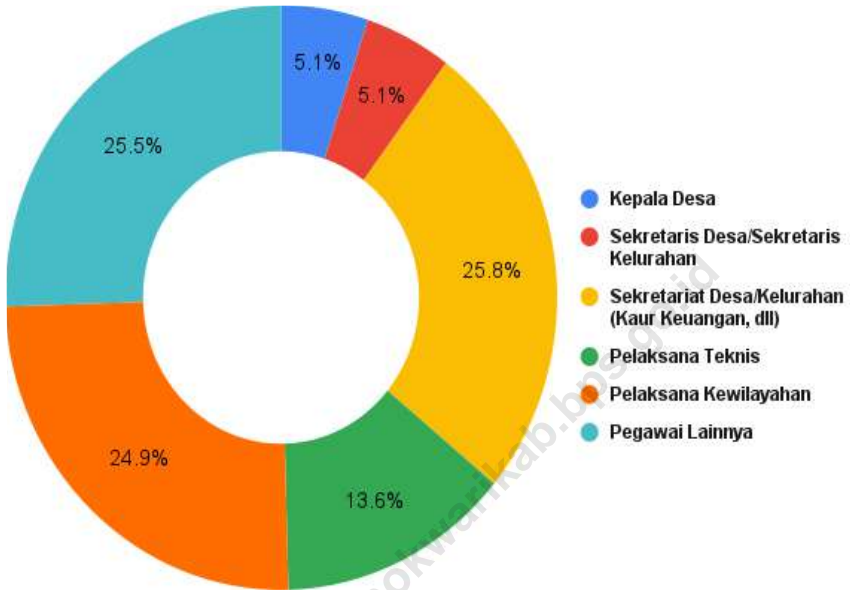
PENJELASAN TEKNIS

1. **Kelurahan** adalah daerah pemerintahan yang paling bawah yang dipimpin oleh seorang lurah.
2. **Lurah** adalah kepala pemerintahan tingkat terendah; kepala desa.
3. **Perangkat Desa** adalah unsur staf yang membantu Kepala Desa dalam penyusunan kebijakan dan koordinasi yang diwadahi dalam Sekretariat Desa, dan unsur pendukung tugas Kepala Desa dalam pelaksanaan kebijakan yang diwadahi dalam bentuk pelaksana teknis dan unsur kewilayahan.
4. **Satuan Lingkungan Setempat (SLS)** adalah satuan wilayah di bawah desa/kelurahan. Tingkatan dan nama SLS bisa berbeda antar daerah, seperti Rukun Tetangga (RT), Rukun Warga (RW), jorong, dusun, dan lingkungan.
5. **Rukun Warga (RW)** adalah perkumpulan antara kampung yang berdekatan (bertetangga) dalam suatu kelurahan.
6. **Rukun Tetangga (RT)** adalah perkumpulan antara orang yang bertetangga.
7. **Pemerintah Desa** adalah kepala desa atau yang disebut dengan nama lain dibantu perangkat desa sebagai unsur penyelenggara pemerintah desa.

ULASAN

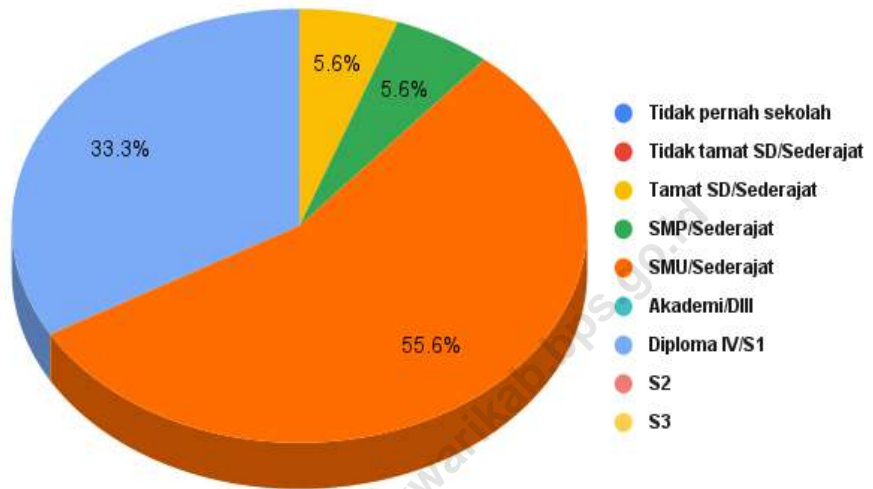
Kecamatan Manokwari Selatan memiliki Kelurahan hanya 18 Desa yang terdiri dari Acemo, Warswami, Mupi, Anggresi, Misapmeysi, Maruni, Wamesa, Anday, Waluri, Wasai, Warmomi, Dihara, Katebu, Masyepi, Sowi, Dobut, Warkomi, dan Ngunimbouw. Kecamatan ini memiliki 17 Rukun Warga (RW) dan 63 Rukun Tetangga (RT)

<https://manokwarikab.bps.go.id>



Sumber : Kantor Desa/Kelurahan se-Distrik Manokwari Selatan

Gambar 2.1 Persentase Aparatur Pemerintahan Desa menurut Jabatan di Distrik Manokwari Selatan,2023



Sumber : Sumber : Kantor Desa/Kelurahan se-Distrik Manokwari Selatan

Gambar 2.2 Persentase Kepala Desa/Lurah di Distrik Manokwari Selatan menurut Tingkat Pendidikan dan Jenis Kelamin, 2023

2.1 WILAYAH ADMINISTRATIF

Tabel 2.1.1 Jumlah Rukun Warga (RW) dan Rukun Tetangga (RT) Menurut Desa/Kelurahan di Kecamatan Manokwari Selatan, 2023

Desa/Kelurahan	Rukun Warga (RW)	Rukun Tetangga (RT)
(1)	(2)	(3)
Acemo	0	2
Warswami	2	4
Mupi	1	1
Anggresi	0	4
Misapmeysi	0	2
Maruni	1	5
Wamesa	0	0
Anday	4	12
Waluri	0	0
Wasai	0	2
Warmomi	0	2
Dihara	0	0
Katebu	0	1
Masyepi	0	0
Sowi	9	24
Dobut	0	2
Warkomi	0	2
Ngunimbouw	0	0
Kecamatan Manokwari Selatan		

Catatan: ...

Sumber: Kantor Desa/Kelurahan se-Distrik Manokwari Selatan

2.2 SUMBER DAYA MANUSIA

Tabel 2.2.1 Jumlah Aparatur Pemerintahan Desa/Kelurahan Menurut Jabatan di Kecamatan Manokwari Selatan, 2023

Aparatur Pemerintah Desa/Kelurahan	Jumlah
(1)	(2)
Kepala Desa/Lurah	18
Sekretaris Desa/Sekretaris Kelurahan	18
Sekretariat Desa/Kelurahan (Kaur Keuangan, dll)	91
Pelaksana Teknis (Kasi Kesejahteraan, dll)	48
Pelaksana Kewilayahan (Kepala Dusun, Ketua RT, dll)	88

Catatan: ...

Sumber: Kantor Desa/Kelurahan se-Distrik Manokwari Selatan

Tabel 2.2.2 Jumlah Kepala Desa/Lurah di Kecamatan Manokwari Selatan Menurut Tingkat Pendidikan dan Jenis Kelamin, 2023

Tingkat Pendidikan	Laki-Laki	Perempuan	Jumlah
(1)	(2)	(3)	(4)
Sekolah Dasar (SD)	1	0	1
SMP/Sederajat	2	0	2
SMA/Sederajat	17	2	19
Diploma I/Akta I	0	0	0
Diploma II/Akta II	0	0	0
Diploma III/Akta III	0	0	0
Diploma IV/Akta IV	0	0	0
IV/S1 Sarjana	1	1	2
S2/Pasca Sarjana	0	0	0
S3/Doktor/Ph.D	0	0	0
Jumlah	21	3	24

Catatan: ...

Sumber: Kantor Desa/Kelurahan se-Distrik Manokwari Selatan

<https://manokwarikab.bps.go.id>

3



Penduduk

Desa/Kelurahan



3:00

-4:00



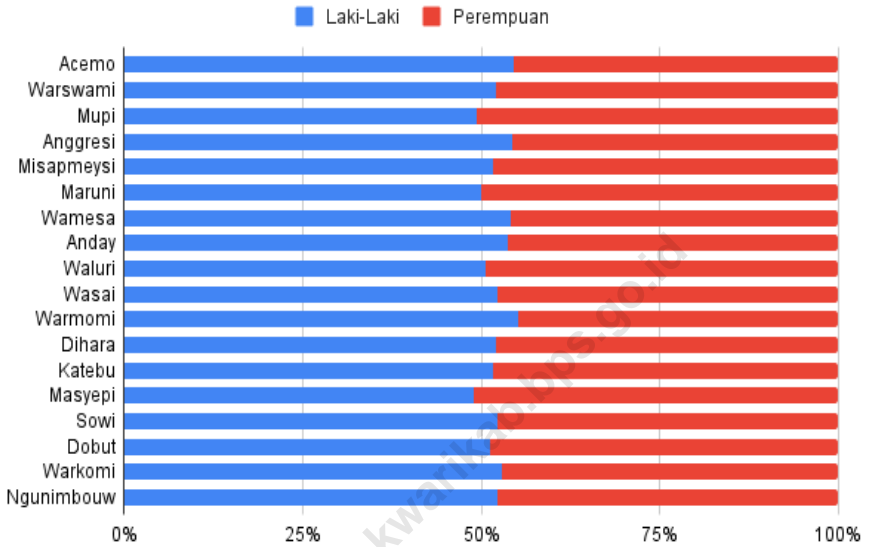
PENJELASAN TEKNIS

1. **Penduduk Indonesia** adalah semua orang yang berdomisili di wilayah teritorial Indonesia selama 6 (enam) bulan atau lebih dan atau mereka yang berdomisili kurang dari 6 (enam) bulan, tetapi bertujuan menetap.
2. **Laju Pertumbuhan Penduduk** adalah angka yang menunjukkan persentase penambahan penduduk dalam jangka waktu tertentu.
3. **Distribusi Penduduk** adalah pola persebaran penduduk di suatu wilayah, baik berdasarkan batas-batas geografis maupun berdasarkan batas-batas administrasi pemerintahan.
4. **Kepadatan Penduduk** adalah perbandingan antara jumlah penduduk dan luas daerah yang ditempati. Kepadatan penduduk menggunakan satuan penduduk jiwa per kilo meter persegi.
5. **Rasio Jenis Kelamin** adalah perbandingan antara penduduk laki-laki dan penduduk perempuan pada suatu wilayah dan waktu tertentu. Biasanya dinyatakan dengan banyaknya penduduk laki-laki untuk 100 penduduk perempuan.

ULASAN

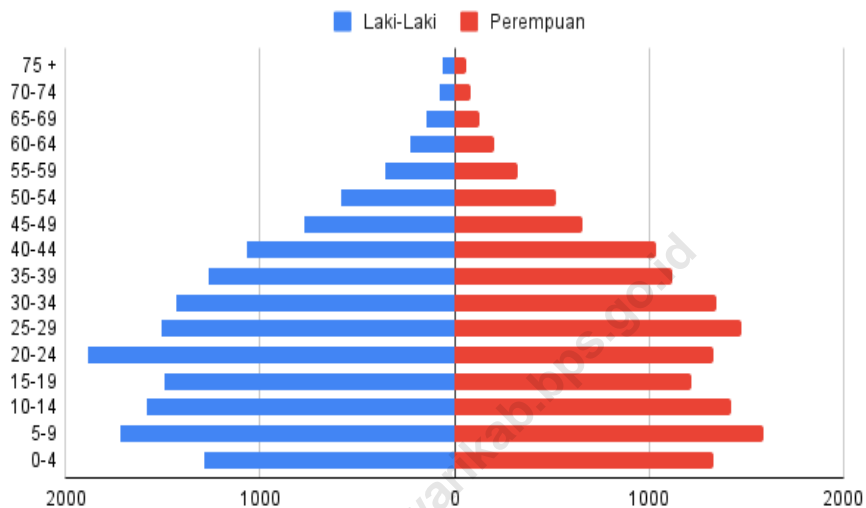
Jumlah Penduduk Distrik Manokwari Selatan pada Tahun 2023 mencapai 29.296 jiwa dengan jenis kelamin laki-laki sebanyak 15.45 jiwa dan perempuan sebanyak 13.861 jiwa. Anday merupakan desa/ kelurahan terpadat yaitu 1068,77 jiwa/km² dan jumlah penduduk terbanyak adalah Desa Sowi yaitu dan 12.576 jiwa.

<https://manokwarikab.bps.go.id>



Sumber : Kantor Desa/Kelurahan se-Distrik Manokwari Selatan

Gambar 3.1 Jumlah Penduduk menurut Jenis Kelamin di Distrik Manokwari Selatan, 2023



Sumber : Data Kependudukan dan Pencatatan Sipil Kabupaten Manokwari

Gambar 3.2 Piramida Penduduk Distrik Manokwari Selatan,2023

Tabel 3.1

Penduduk, Distribusi Persentase Penduduk, Kepadatan Penduduk, Rasio Jenis Kelamin Penduduk Menurut Desa/ Kelurahan di Distrik Manokwari Selatan, 2023

Desa/Kelurahan	Penduduk		
	Laki-Laki	Perempuan	Jumlah
(1)	(2)	(3)	(4)
Acemo	77	64	141
Warswami	306	282	588
Mupi	138	142	280
Anggresi	305	256	561
Misapmeysi	62	58	120
Maruni	609	607	1216
Wamesa	471	400	871
Anday	4503	3866	8369
Waluri	235	229	464
Wasai	364	332	696
Warmomi	675	549	1224
Dihara	87	80	167
Katebu	232	218	450
Masyepi	112	117	229
Sowi	6562	6014	12576
Dobut	402	381	783
Warkomi	139	124	263
Ngunimbouw	156	142	298
Jumlah	15.435	13.861	29.296

Lanjutan Tabel 3.1

Desa/Kelurahan	Persentase Penduduk	Kepadatan Penduduk (per km ²)	Rasio Jenis Kelamin Penduduk
(1)	(5)	(6)	(7)
Acemo	0,48	3,89	120,31
Warswami	2,01	23,49	108,51
Mupi	0,96	108,11	97,18
Anggresi	1,91	47,78	119,14
Misapmeysi	0,41	283,66	106,90
Maruni	4,15	63,16	100,33
Wamesa	2,97	917,16	117,75
Anday	28,57	1068,77	116,48
Waluri	1,58	43,77	102,62
Wasai	2,38	15,30	109,64
Warmomi	4,18	397,13	122,95
Dihara	0,57	144,35	108,75
Katebu	1,54	113,31	106,42
Masyepi	0,78	9,89	95,73
Sowi	42,93	816,52	109,11
Dobut	2,67	101,22	105,51
Warkomi	0,90	76,16	112,10
Ngunimbouw	1,02	34,80	109,86
Distrik Manokwari Selatan			

Catatan:

...

Sumber: Dinas Kependudukan dan Pencatatan Sipil Kabupaten Manokwari

Tabel 3.2 Jumlah Penduduk Menurut Kelompok Umur dan Jenis Kelamin di Distrik Manokwari Selatan, 2023

Kelompok Umur	Jenis Kelamin		
	Laki-Laki	Perempuan	Jumlah
(1)	(2)	(3)	(4)
0-4	1287	1332	2619
5-9	1716	1591	3307
10-14	1581	1423	3004
15-19	1492	1217	2709
20-24	1881	1334	3215
25-29	1504	1477	2981
30-34	1432	1345	2777
35-39	1260	1116	2376
40-44	1066	1037	2103
45-49	769	660	1429
50-54	584	524	1108
55-59	358	324	682
60-64	225	205	430
65-69	142	130	272
70-74	75	87	162
75 +	63	59	122
Distrik Manokwari Selatan	15.435	13.861	29.296

Catatan: ...
 Sumber: Dinas Kependudukan dan Pencatatan Sipil Kabupaten Manokwari

<https://manokwarikab.bps.go.id>

4

SOSIAL DAN KESEJAHTERAAN RAKYAT



Sosial dan Kesejahteraan Rakyat

Desa/Kelurahan



4:00

-3:00



PENJELASAN TEKNIS

1. **Jenjang Pendidikan Formal** terdiri atas pendidikan dasar, pendidikan menengah, dan pendidikan tinggi. Jenis pendidikan yang diajarkan mencakup pendidikan umum, kejuruan, akademik, profesi, vokasi, keagamaan, dan khusus.
2. **Pendidikan Dasar** berbentuk Sekolah Dasar (SD) dan Madrasah Ibtidaiyah (MI) atau bentuk lain yang sederajat serta Sekolah Menengah Pertama (SMP) dan Madrasah Tsanawiyah (MTs), atau bentuk lain yang sederajat.
3. **Pendidikan Menengah** berbentuk Sekolah Menengah Atas (SMA), Madrasah Aliyah (MA), Sekolah Menengah Kejuruan (SMK), dan Madrasah Aliyah Kejuruan (MAK), atau bentuk lain yang sederajat.
4. **Pendidikan Tinggi** merupakan jenjang pendidikan setelah pendidikan menengah yang mencakup program pendidikan diploma, sarjana, magister, spesialis, dan pendidikan yang diselenggarakan oleh perguruan tinggi. Perguruan tinggi dapat berbentuk akademi, politeknik, sekolah tinggi, pendidikan, atau universitas.
5. **Rumah Sakit** adalah tempat pemeriksaan dan perawatan kesehatan, biasanya berada di bawah pengawasan dokter/tenaga medis, yang melayani penderita yang sakit untuk berobat rawat jalan atau rawat inap.
6. **Rumah Sakit Bersalin** adalah rumah sakit khusus untuk persalinan, dilengkapi pelayanan spesialis pemeriksaan kehamilan, persalinan, rawat inap, dan rawat jalan ibu dan anak yang berada di bawah pengawasan dokter spesialis kandungan.
7. **Rumah Bersalin** adalah sarana pelayanan kesehatan dengan izin sebagai rumah bersalin, dilengkapi pelayanan pemeriksaan kehamilan, persalinan, serta pemeriksaan ibu dan anak yang berada di bawah pengawasan bidan senior.
8. **Poliklinik** adalah sarana kesehatan yang dipakai untuk pelayanan berobat jalan, biasanya berada di bawah pengawasan dokter/tenaga medis.
9. **Puskesmas (Pusat Kesehatan Masyarakat)** adalah unit pelaksana teknis dinas kesehatan kabupaten/kota yang mempunyai fungsi

utama sebagai penyelenggara pelayanan kesehatan tingkat pertama. Wilayah kerja puskesmas maksimal adalah satu Distrik dan untuk dapat menjangkau wilayah kerjanya, puskesmas mempunyai jaringan pelayanan yang meliputi unit Puskesmas Pembantu (Pustu), unit Puskesmas Keliling (Puskel), dan unit bidan desa.

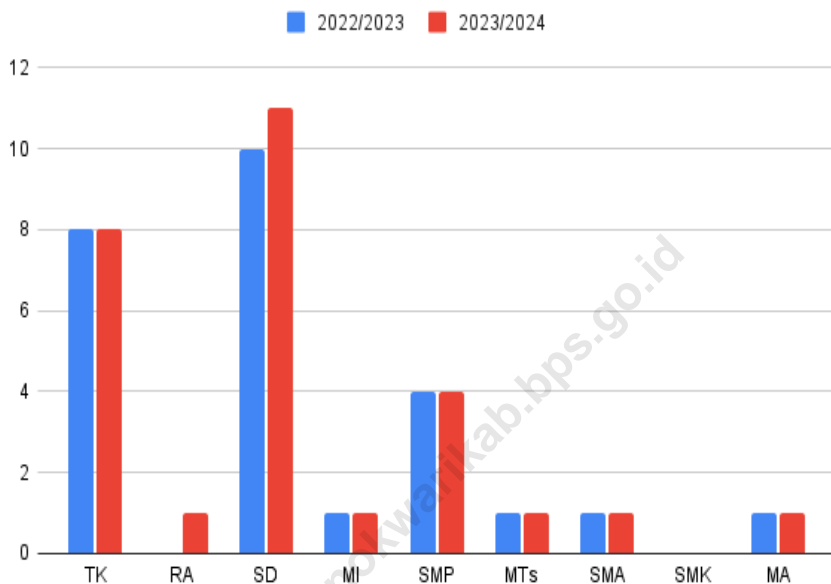
10. **Apotek** adalah suatu tempat tertentu yang digunakan untuk melakukan pekerjaan kefarmasian dan penyaluran/penjualan obat atau bahan farmasi dan perbekalan kesehatan lainnya kepada masyarakat yang dikelola oleh tenaga apoteker.
11. **Bencana Alam** adalah peristiwa atau serangkaian peristiwa yang mengancam dan mengganggu kehidupan/penghidupan masyarakat yang disebabkan oleh alam anantara lain berupa gempa bumi, tsunami, gunung meletus, banjir, kekeringan, angin topan, dan tanah longsor, sehingga mengakibatkan kerugian materi maupun non-materi.

<https://manokwari.kab.go.id/>

ULASAN

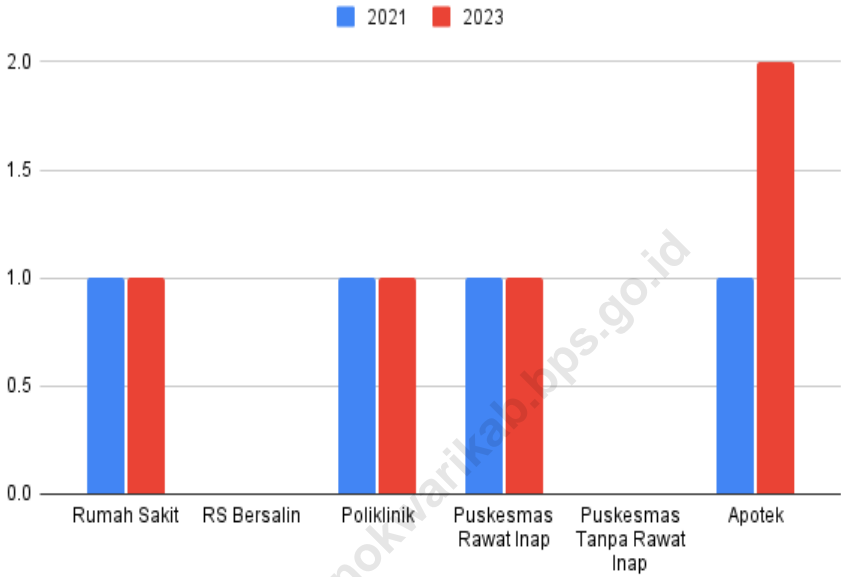
Pada Tahun 2023, berdasarkan tingkat pendidikannya, Distrik Manokwari Selatan memiliki 5 sekolah dasar, 3 sekolah menengah pertama, 1 sekolah menengah atas, dan 1 sekolah menengah kejuruan. Pada tahun 2023, tempat ibadah di Distrik Manokwari Selatan terdiri dari 18 Masjid, 4 Mushola, 82 Gereja Protestan, 3 Gereja Katholik, 1 Pura, dan 0 Vihara. Pada Tahun 2023, Sarana Kesehatan terbanyak di Distrik Manokwari Selatan adalah Apotek sebanyak 2 unit. Selain itu, sumber air minum terbanyak di Distrik Manokwari Selatan adalah Air Isi Ulang, dan Mata Air yakni sebanyak 8 kelurahan.

<https://manokwarikab.bps.go.id>



Sumber : Kantor Desa/Kelurahan se-Distrik Manokwari Selatan

Gambar 4.1 Banyaknya Desa yang Memiliki Fasilitas Pendidikan di Distrik Manokwari Selatan, 2023



Sumber : Kantor Desa/Kelurahan se-Distrik Manokwari Selatan

Gambar 4.2 Banyaknya Desa yang Memiliki Sarana Kesehatan Menurut Jenis Sarana Kesehatan di Distrik Manokwari Selatan, 2023

4.1 PENDIDIKAN

Tabel 4.1.1 Banyaknya Desa¹/Kelurahan yang Memiliki Fasilitas Sekolah Menurut Tingkat Pendidikan di Distrik Manokwari Selatan, 2021–2023

Tingkat Pendidikan	2021 ²	2023 ²
(1)	(2)	(3)
Sekolah Dasar (SD)	6	5
Madrasah Ibtidaiyah (MI)	1	1
Sekolah Menengah Pertama (SMP)	3	3
Madrasah Tsanawiyah (MTs)	1	1
Sekolah Menengah Atas (SMA)	1	1
Sekolah Menengah Kejuruan (SMK)	1	1
Madrasah Aliyah (MA)	0	0
Akademi/Perguruan Tinggi	2	2

Catatan: ¹Desa pada tabel ini termasuk Unit Permukiman Transmigrasi (UPT) yang masih dibina oleh kementerian terkait.

Sumber: ²Badan Pusat Statistik, Pendataan Potensi Desa (Podes)

³Kantor Desa/Kelurahan se-Distrik Manokwari Selatan

Tabel 4.1.2 Jumlah Sekolah Menurut Tingkat Pendidikan di Distrik Manokwari Selatan, 2022/2023 dan 2023/2024

Tingkat Pendidikan	Negeri		Swasta		Jumlah	
	2022/2023	2023/2024	2022/2023	2023/2024	2022/2023	2023/2024
(1)	(2)	(3)	(4)	(5)	(6)	(7)
Taman Kanak-Kanak (TK) ¹	0	0	8	8	8	8
Raudatul Athfal (RA) ²	0	0	0	1	0	1
Sekolah Dasar (SD) ¹	9	9	1	2	10	11
Madrasah Ibtidaiyah (MI) ²	0	0	1	1	1	1
Sekolah Menengah Pertama (SMP) ¹	2	2	2	2	4	4
Madrasah Tsanawiyah (MTs) ²	0	0	1	1	1	1
Sekolah Menengah Atas (SMA) ¹	1	1	0	0	1	1
Sekolah Menengah Kejuruan (SMK) ¹	0	0	0	0	0	0
Madrasah Aliyah (MA) ²	0	0	1	1	1	1

Catatan: ³Seluruh Raudatul Athfal (RA) berstatus swasta

Sumber: ¹ Kementerian Pendidikan, Kebudayaan, Riset, dan Teknologi, Sistem Data Pokok Pendidikan, data semester genap

² Kementerian Agama, EMIS, data semester genap

Tabel 4.1.3 Jumlah Guru Menurut Tingkat Pendidikan di Distrik Manokwari Selatan, 2022/2023 dan 2023/2024

Tingkat Pendidikan	Negeri		Swasta		Jumlah	
	2022/2023	2023/2024	2022/2023	2023/2024	2022/2023	2023/2024
(1)	(2)	(3)	(4)	(5)	(6)	(7)
Taman Kanak-Kanak (TK) ¹	0	0	18	21	18	21
Raudatul Athfal (RA) ²	0	0	0	6	0	6
Sekolah Dasar (SD) ^{1,3}	134	145	2	6	136	151
Madrasah Ibtidaiyah (MI) ²	0	0	20	24	20	24
Sekolah Menengah Pertama (SMP) ^{1,3}	41	41	20	29	61	70
Madrasah Tsanawiyah (MTs) ²	0	0	10	12	10	12
Sekolah Menengah Atas (SMA) ^{1,3}	24	24	0	0	24	24
Sekolah Menengah Kejuruan (SMK) ^{1,3}	0	0	0	0	0	0
Madrasah Aliyah (MA) ²	0	0	13	20	13	20

Catatan: ³ Jumlah guru termasuk kepala sekolah dan guru.

Sumber: ¹ Kementerian Pendidikan, Kebudayaan, Riset, dan Teknologi, Sistem Data Pokok Pendidikan, data semester genap.

² Kementerian Agama, EMIS, data semester genap.

Tabel 4.1.4 Jumlah Murid Menurut Tingkat Pendidikan di Distrik Manokwari Selatan, 2022/2023 dan 2023/2024

Tingkat Pendidikan	Negeri		Swasta		Jumlah	
	2022/2023	2023/2024	2022/2023	2023/2024	2022/2023	2023/2024
(1)	(2)	(3)	(4)	(5)	(6)	(7)
Taman Kanak-Kanak (TK) ¹	0	0	305	333	305	333
Raudatul Athfal (RA) ²	0	0	0	17	0	17
Sekolah Dasar (SD) ¹	2466	2540	21	40	2487	2580
Madrasah Ibtidaiyah (MI) ²	0	0	442	452	442	452
Sekolah Menengah Pertama (SMP) ¹	588	629	384	425	972	1054
Madrasah Tsanawiyah (MTs) ²	0	0	122	102	122	102
Sekolah Menengah Atas (SMA) ¹	341	361	0	0	341	361
Sekolah Menengah Kejuruan (SMK) ¹	0	0	0	0	0	0
Madrasah Aliyah (MA) ²	0	0	92	67	92	67

Catatan:

...

Sumber: ¹ Kementerian Pendidikan, Kebudayaan, Riset, dan Teknologi, Sistem Data Pokok Pendidikan, data semester genap

² Kementerian Agama, EMIS, data semester genap

4.2 KESEHATAN

Tabel 4.2.1 Banyaknya Desa¹/Kelurahan yang Memiliki Sarana Kesehatan Menurut Jenis Sarana Kesehatan di Distrik Manokwari Selatan, 2021–2023

Jenis Sarana Kesehatan	2021 ²	2023 ²
(1)	(2)	(3)
Rumah Sakit	1	1
Rumah Sakit Bersalin	0	0
Poliklinik/Balai Pengobatan	1	1
Puskesmas Rawat Inap	1	1
Puskesmas Tanpa Rawat Inap	0	0
Apotek	1	2

Catatan: ¹Desa pada tabel ini termasuk Unit Permukiman Transmigrasi (UPT) yang masih dibina oleh kementerian terkait.

Sumber: ²Badan Pusat Statistik, Pendataan Potensi Desa (Podes)

³Kantor Desa/Kelurahan se-Distrik Manokwari Selatan

Tabel 4.2.2 Banyaknya Warga Penderita Kekurangan Gizi Menurut Desa/Kelurahan di Distrik Manokwari Selatan, 2023

Desa/Kelurahan	2023
(1)	(2)
Acemo	0
Warswami	0
Mupi	15
Anggresi	0
Misapmeysi	0
Maruni	0
Wamesa	0
Anday	0
Waluri	0
Wasai	0
Warmomi	0
Dihara	0
Katebu	0
Masyepi	0
Sowi	0
Dobut	0
Warkomi	0
Ngunimbouw	0
Distrik Manokwari Selatan	

Catatan: ...
 Sumber: Kantor Desa/Kelurahan se-Distrik Manokwari Selatan

4.3 PERUMAHAN DAN LINGKUNGAN

Tabel 4.3.1 Banyaknya Desa¹/Kelurahan Menurut Sumber Air Minum Sebagian Besar Keluarga di Distrik Manokwari Selatan, 2021–2023

Sumber Air Minum	2021 ²	2023 ²
(1)	(2)	(3)
Air Kemasan Bermerk	1	0
Air Isi Ulang	4	8
Leding Dengan Meteran	1	0
Leding Tanpa Meteran	0	0
Sumur Bor atau Pompa	0	0
Sumur	1	2
Mata Air	1	8
Sungai/Danau/Kolam/ Waduk/Situ/ Embung/Bendungan	1	0
Air Hujan	0	0
Lainnya	0	0

Catatan: ¹ Desa pada tabel ini termasuk Unit Permukiman Transmigrasi (UPT) yang masih dibina oleh kementerian terkait.

Sumber: ² Badan Pusat Statistik, Pendataan Potensi Desa (Podes)

³ Kantor Desa/Kelurahan se-Distrik Manokwari Selatan

Tabel 4.3.2 Banyaknya Keluarga Menurut Desa/Kelurahan dan Jenis Pengguna Listrik di Distrik Manokwari Selatan, 2023

Desa/Kelurahan	Pengguna Listrik			Bukan Pengguna Listrik
	PLN	Non-PLN	Jumlah	
(1)	(2)	(3)	(4)	(5)
Acemo	34	0	34	0
Warswami	42	0	42	0
Mupi	43	0	43	0
Anggresi	109	1	110	0
Misapmeysi	54	0	54	0
Maruni	307	0	307	3
Wamesa	186	0	186	0
Anday	2417	0	2417	0
Waluri	65	0	65	0
Wasai	218	0	218	0
Warmomi	175	0	175	0
Dihara	60	0	60	0
Katebu	280	0	280	0
Masyepi	77	0	77	0
Sowi	2974	0	2974	0
Dobut	88	0	88	1
Warkomi	51	0	51	0
Ngunimbouw	39	0	39	3
Jumlah	7.219	1	7.220	1

Catatan: ...

Sumber: Kantor Desa/Kelurahan se-Distrik Manokwari Selatan

Tabel 4.3.3 **Banyaknya Desa¹/Kelurahan Menurut Sumber Penerangan Jalan Utama Desa/Kelurahan di Distrik Manokwari Selatan, 2021–2023**

Sumber Penerangan Jalan Utama	2021 ²	2023 ²
(1)	(2)	(3)
Listrik Pemerintah	3	4
Listrik Non-Pemerintah	2	10
Non Listrik	0	0

Catatan: ¹ Desa pada tabel ini termasuk Unit Permukiman Transmigrasi (UPT) yang masih dibina oleh kementerian terkait.

Sumber: ² Badan Pusat Statistik, Pendataan Potensi Desa (Podes)

Tabel 4.3.4 Banyaknya Desa¹/Kelurahan Menurut Penggunaan Fasilitas Tempat Buang Air Besar Sebagian Besar Keluarga di Distrik Manokwari Selatan, 2021–2023

Fasilitas Tempat Buang Air Besar	2021 ²	2023 ²
(1)	(2)	(3)
Jamban	0	0
Sendiri	17	18
Bersama	0	0
Umum	1	0
Bukan Jamban	0	0
Jumlah	18	18

Catatan: ¹Desa pada tabel ini termasuk Unit Permukiman Transmigrasi (UPT) yang masih dibina oleh kementerian terkait.

Sumber: ²Badan Pusat Statistik, Pendataan Potensi Desa (Podes)

³ Kantor Desa/Kelurahan se-Distrik Manokwari Selatan

Tabel 4.3.5 Banyaknya Desa/Kelurahan Menurut Jenis Bahan Bakar untuk Memasak yang Digunakan Sebagian Besar Keluarga di Distrik Manokwari Selatan, 2023

Jenis Bahan Bakar untuk Memasak	2023
(1)	(2)
Listrik	4
Elpiji 5,5 kg	8
Elpiji 12 kg	5
Elpiji 3 kg	0
Gas Kota	0
Biogas	1
Minyak Tanah	9
Briket	0
Arang	0
Kayu Bakar	9
Lainnya	3
Jumlah	39

Catatan: ...

Sumber: Kantor Desa/Kelurahan se-Distrik Manokwari Selatan

4.4 AGAMA DAN SOSIAL LAINNYA

Tabel 4.4.1 Jumlah Tempat Peribadatan Menurut Desa/Kelurahan di Distrik Manokwari Selatan, 2023

Desa/Kelurahan	Masjid	Mushola	Gereja Protestan	Gereja Katholik	Pura	Vihara
(1)	(2)	(3)	(4)	(5)	(6)	(7)
Acemo	0	0	2	0	0	0
Warswami	0	0	5	0	0	0
Mupi	0	0	1	0	0	0
Anggresi	0	1	2	0	0	0
Misapmeysi	0	0	1	0	0	0
Maruni	1	2	5	0	1	0
Wamesa	0	0	2	0	0	0
Anday	9	0	13	2	0	0
Waluri	0	0	2	0	0	0
Wasai	1	0	4	0	0	0
Warmomi	2	0	3	0	0	0
Dihara	0	0	1	0	0	0
Katebu	0	0	3	0	0	0
Masyepi	0	0	2	0	0	0
Sowi	4	1	32	1	0	0
Dobut	1	0	2	0	0	0
Warkomi	0	0	1	0	0	0
Ngunimbouw	0	0	1	0	0	0
Jumlah	18	4	82	3	1	0

Catatan: ...

Sumber: Kantor Desa/Kelurahan se-Distrik Manokwari Selatan

Tabel 4.4.2 Banyaknya Kejadian Bencana Alam Menurut Desa/ Kelurahan dan Jenis Bencana Alam di Distrik Manokwari Selatan, 2023

Desa/Kelurahan	Gempa Bumi	Tsunami	Gunung Meletus	Tanah Longsor
(1)	(2)	(3)	(4)	(5)
Acemo	0	0	0	0
Warswami	0	0	0	0
Mupi	0	0	0	0
Anggresi	0	0	0	0
Misapmeysi	0	0	0	0
Maruni	0	0	0	0
Wamesa	0	0	0	0
Anday	0	0	0	0
Waluri	0	0	0	0
Wasai	0	0	0	0
Warmomi	0	0	0	0
Dihara	0	0	0	0
Katebu	0	0	0	0
Masyepi	0	0	0	0
Sowi	0	0	0	0
Dobut	0	0	0	0
Warkomi	0	0	0	0
Ngunimbouw	0	0	0	0
Jumlah	0	0	0	0

Lanjutan Tabel 4.4.2

Desa/Kelurahan	Banjir	Banjir Bandang	Kekeringan	Kebakaran Hutan dan Lahan
(1)	(6)	(7)	(8)	(9)
Acemo	0	0	0	0
Warswami	0	0	0	0
Mupi	0	0	0	0
Anggresi	0	0	0	0
Misapmeysi	0	0	0	0
Maruni	0	0	0	0
Wamesa	0	0	0	0
Anday	0	0	0	0
Waluri	0	0	0	0
Wasai	0	0	0	0
Warmomi	0	0	0	0
Dihara	0	0	0	0
Katebu	0	0	0	0
Masyepi	0	0	0	0
Sowi	0	0	0	0
Dobut	0	0	0	0
Warkomi	0	0	0	0
Ngunimbouw	0	0	0	0
Jumlah	0	0	0	0

Lanjutan Tabel 4.4.2

Desa/Kelurahan	Angin Puyuh/Puting Beliung/Topan	Gelombang Pasang	Abrasi
(1)	(10)	(11)	(12)
Acemo	0	0	0
Warswami	0	0	0
Mupi	0	0	0
Anggresi	0	0	0
Misapmeysi	0	0	0
Maruni	0	0	0
Wamesa	0	0	0
Anday	0	0	0
Waluri	0	0	0
Wasai	0	0	0
Warmomi	0	0	0
Dihara	0	0	0
Katebu	0	0	0
Masyepi	0	0	0
Sowi	0	0	0
Dobut	0	0	0
Warkomi	0	0	0
Ngunimbouw	0	0	0
Jumlah	0	0	0

Catatan: ...

Sumber: Kantor Desa/Kelurahan-Distrik Manokwari Selatan

Tabel 4.4.3 Banyaknya Korban Jiwa Akibat Bencana Alam Menurut Desa/Kelurahan dan Jenis Bencana Alam di Distrik Manokwari Selatan, 2023

Desa/Kelurahan	Gempa Bumi	Tsunami	Gunung Meletus	Tanah Longsor
(1)	(2)	(3)	(4)	(5)
Acemo	0	0	0	0
Warswami	0	0	0	0
Mupi	0	0	0	0
Anggresi	0	0	0	0
Misapmeysi	0	0	0	0
Maruni	0	0	0	0
Wamesa	0	0	0	0
Anday	0	0	0	0
Waluri	0	0	0	0
Wasai	0	0	0	0
Warmomi	0	0	0	0
Dihara	0	0	0	0
Katebu	0	0	0	0
Masyepi	0	0	0	0
Sowi	0	0	0	0
Dobut	0	0	0	0
Warkomi	0	0	0	0
Ngunimbouw	0	0	0	0
Jumlah	0	0	0	0

Lanjutan Tabel 4.4.3

Desa/Kelurahan	Banjir	Banjir Bandang	Kekeringan	Kebakaran Hutan dan Lahan
(1)	(6)	(7)	(8)	(9)
Acemo	0	0	0	0
Warswami	0	0	0	0
Mupi	0	0	0	0
Anggresi	0	0	0	0
Misapmeysi	0	0	0	0
Maruni	0	0	0	0
Wamesa	0	0	0	0
Anday	0	0	0	0
Waluri	0	0	0	0
Wasai	0	0	0	0
Warmomi	0	0	0	0
Dihara	0	0	0	0
Katebu	0	0	0	0
Masyepi	0	0	0	0
Sowi	0	0	0	0
Dobut	0	0	0	0
Warkomi	0	0	0	0
Ngunimbouw	0	0	0	0
Jumlah	0	0	0	0

Lanjutan Tabel 4.4.3

Desa/Kelurahan	Angin Puyuh/Puting Beliung/Topan	Gelombang Pasang	Abrasi
(1)	(10)	(11)	(12)
Acemo	0	0	0
Warswami	0	0	0
Mupi	0	0	0
Anggresi	0	0	0
Misapmeysi	0	0	0
Maruni	0	0	0
Wamesa	0	0	0
Anday	0	0	0
Waluri	0	0	0
Wasai	0	0	0
Warmomi	0	0	0
Dihara	0	0	0
Katebu	0	0	0
Masyepi	0	0	0
Sowi	0	0	0
Dobut	0	0	0
Warkomi	0	0	0
Ngunimbouw	0	0	0
Jumlah	0	0	0
Distrik Manokwari Selatan			

Catatan/Note: ...

Sumber/Source: ...

Catatan: ...

Sumber: Kantor Desa/Kelurahan-Distrik Manokwari Selatan

Tabel 4.4.4 Keberadaan Fasilitas/Upaya Antisipasi/Mitigasi Bencana Alam Menurut Desa/Kelurahan di Distrik Manokwari Selatan, 2023

Desa/Kelurahan	Sistem Peringatan Dini Bencana Alam	Sistem Peringatan Dini Khusus Tsunami	Perlengkapan Keselamatan
(1)	(2)	(3)	(4)
Acemo	Tidak ada	Tidak ada	Tidak ada
Warswami	Tidak ada	Tidak ada	Tidak ada
Mupi	Tidak ada	Tidak ada	Tidak ada
Anggresi	Tidak ada	Tidak ada	Tidak ada
Misapmeysi	Tidak ada	Tidak ada	Tidak ada
Maruni	Tidak ada	Tidak ada	Tidak ada
Wamesa	Tidak ada	Tidak ada	Tidak ada
Anday	Tidak ada	Tidak ada	Tidak ada
Waluri	Tidak ada	Tidak ada	Tidak ada
Wasai	Tidak ada	Tidak ada	Tidak ada
Warmomi	Tidak ada	Tidak ada	Tidak ada
Dihara	Tidak ada	Bukan wilayah potensi tsunami	Tidak ada
Katebu	Tidak ada	Tidak ada	Tidak ada
Masyepi	Tidak ada	Tidak ada	Tidak ada
Sowi	Tidak ada	Tidak ada	Tidak ada
Dobut	Tidak ada	Tidak ada	Tidak ada
Warkomi	Tidak ada	Tidak ada	Tidak ada
Ngunimbouw	Tidak ada	Tidak ada	Tidak ada
Distrik Manokwari Selatan			

Lanjutan Tabel 4.4.4

Desa/Kelurahan	Rambu-Rambu dan Jalur Evakuasi Bencana	Pembuatan, Perawatan, atau Normalisasi: Sungai, Kanal, Tanggul, Parit, Drainase, Waduk, Pantai, dll
(1)	(5)	(6)
Acemo	Ada	Tidak ada
Warswami	Tidak ada	Tidak ada
Mupi	Tidak ada	Tidak ada
Anggresi	Tidak ada	Tidak ada
Misapmeysi	Tidak ada	Tidak ada
Maruni	Tidak ada	Tidak ada
Wamesa	Ada	Tidak ada
Anday	Ada	Tidak ada
Waluri	Tidak ada	Tidak ada
Wasai	Tidak ada	Tidak ada
Warmomi	Tidak ada	Tidak ada
Dihara	Ada	Tidak ada
Katebu	Ada	Tidak ada
Masyepi	Ada	Tidak ada
Sowi	Ada	Ada
Dobut	Tidak ada	Tidak ada
Warkomi	Tidak ada	Tidak ada
Ngunimbouw	Tidak ada	Tidak ada
Distrik Manokwari Selatan		

Catatan: ...

Sumber: Kantor Desa/Kelurahan-Distrik Manokwari Selatan

Tabel 4.4.5 Banyaknya Desa/Kelurahan yang Memiliki Kelompok Kegiatan Olahraga Menurut Jenis Olahraga dan Ketersediaan Fasilitas/Lapangan Olahraga di Distrik Manokwari Selatan, 2023

Jenis Olahraga	Kondisi Fasilitas/Lapangan Olahraga			Tidak Ada Fasilitas/ Lapangan Olahraga
	Baik	Rusak Sedang	Rusak Parah	
(1)	(2)	(3)	(4)	(5)
Sepak Bola	3	1	0	8
Bola Voli	8	1	0	3
Bulu Tangkis	1	0	0	11
Bola Basket	0	0	0	12
Tenis Lapangan	0	0	0	12
Tenis Meja	1	0	0	11
Futsal	1	0	0	11
Renang	2	0	0	10
Bela Diri	0	0	0	12
Bilyard	1	0	0	11
Fitnes, Aerobik, dll	0	0	0	12
Lainnya	0	0	0	12

Catatan: ...

Sumber: Kantor Desa/Kelurahan-Distrik Manokwari Selatan

5



Pertanian

Desa/Kelurahan



5:00

-2:00



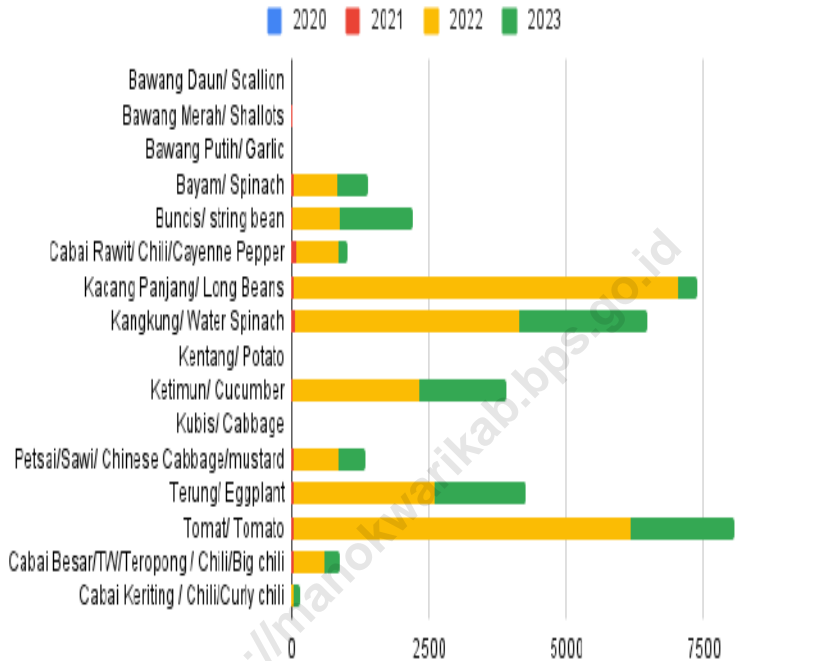
PENJELASAN TEKNIS

1. **Tanaman Sayuran Semusim** adalah tanaman sumber vitamin, garam, mineral, dan lain-lain yang dikonsumsi dari bagian tanaman yang berupa daun, bunga, buah, dan umbinya yang berumur kurang dari satu tahun.
2. **Tanaman Buah-buahan Semusim** adalah tanaman sumber vitamin, garam, mineral, dan lain-lain yang dikonsumsi dari bagian tanaman yang berupa buah yang berumur kurang dari satu tahun, tidak berbentuk pohon/rumpun, tetapi menjalar dan berbatang lunak.
3. **Tanaman Biofarmaka** adalah tanaman yang bermanfaat untuk obat-obatan, kosmetik, dan kesehatan yang dikonsumsi atau digunakan dari bagian-bagian tanaman seperti daun, batang, buah, umbi (rimpang), dan akar.
4. **Tanaman Hias** adalah tanaman yang mempunyai nilai keindahan baik bentuk, warna daun, tajuk maupun bunganya sering digunakan untuk penghias pekarangan dan lain sebagainya.
5. **Tanaman Buah-buahan Tahunan** adalah tanaman sumber vitamin, garam, mineral, dan lain-lain yang dikonsumsi dari bagian tanaman yang berumur lebih dari 1 (satu) tahun.
6. **Tanaman Sayuran Tahunan** adalah tanaman sumber vitamin, garam, mineral, dan lain-lain yang dikonsumsi dari bagian tanaman yang berupa daun, bunga, buah, dan umbinya yang berumur lebih dari 1 (satu) tahun serta berbentuk pohon. Tanaman yang termasuk dalam kelompok ini adalah Melinjo, Petai, dan Jengkol.
7. **Luas Panen** adalah luas tanaman sayuran, buah-buahan, biofarmaka, dan tanaman hias yang diambil hasilnya/dipanen pada periode pelaporan.
8. **Produksi** adalah hasil menurut bentuk produksi dari setiap tanaman sayuran, buah-buahan, biofarmaka, dan tanaman hias yang diambil berdasarkan luas yang dipanen/tanaman yang menghasilkan pada periode pelaporan.

ULASAN

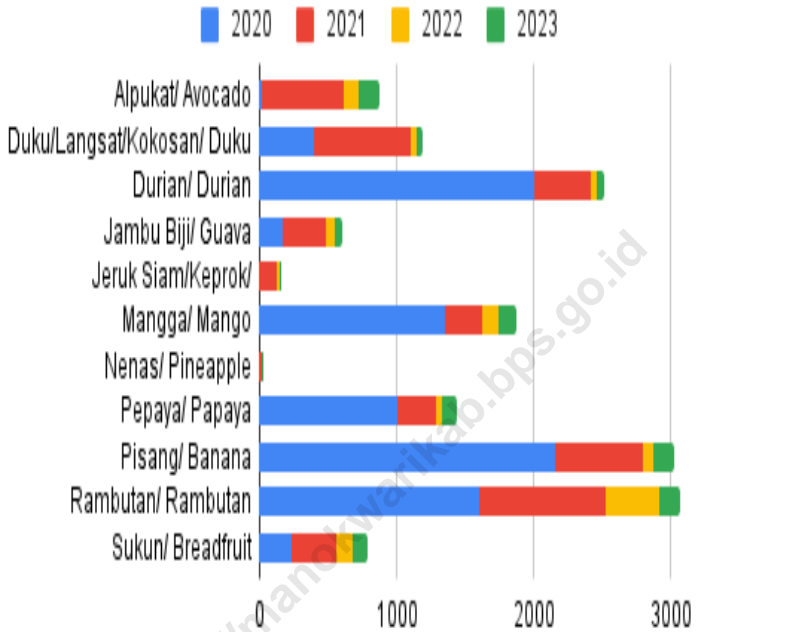
Pada tahun 2023 Kecamatan Manokwari Selatan Baru menghasilkan tanaman sayuran dan buah-buahan semusim terbesar berupa kangkung yakni 9 kuintal serta menghasilkan produksi sayuran dan buah-buahan tahunan terbesar berupa Pisang yakni 156 kuintal.

<https://manokwarikab.bps.go.id>



Sumber : Badan Pusat Statistik, Statistik Pertanian Hortikultura SPH-SBS

Gambar 5.1 Produksi Tanaman Sayuran dan Buah-buahan Semusim Menurut Jenis Tanaman di Distrik Manokwari Selatan, 2020 - 2023



Sumber : Badan Pusat Statistik, Statistik Pertanian Hortikultura SPH-SBS

Gambar 5.2 Produksi Buah-Buahan dan Sayuran Tahunan Menurut Jenis Tanaman di Distrik Manokwari Selatan, 2020 - 2023

Tabel 5.1

Luas Panen Tanaman Sayuran dan Buah-buahan Semusim Menurut Jenis Tanaman di Kecamatan Manokwari Selatan (ha), 2020–2023

Jenis Tanaman	2020	2021	2022	2023
(1)	(2)	(3)	(4)	(5)
Bawang Daun/ Scallion	0	0	0	0
Bawang Merah/ Shallots	0	1	0	0
Bawang Putih/ Garlic	0	0	0	0
Bayam/ Spinach	0	10	8	6
Buncis/ string bean	0	2	6	4
Cabai Rawit/ Chili/Cayenne Pepper	0	8	6	2
Kacang Panjang/ Long Beans	0	5	9	4
Kangkung/ Water Spinach	0	12	22	9
Kentang/ Potato	0	0	0	0
Ketimun/ Cucumber	0	3	3	2
Kubis/ Cabbage	0	0	0	0
Petsai/Sawi/ Chinese Cabbage/mustard green	0	7	7	8
Terung/ Eggplant	0	5	5	5
Tomat/ Tomato	0	5	20	6
Cabai Besar/TW/Teropong / Chili/Big chili	0	5	3	4
Cabai Keriting / Chili/Curlly chili	0	0	0	2
Distrik Manokwari Selatan	0	63	89	52

Catatan: ...

Sumber: Badan Pusat Statistik, Statistik Pertanian Hortikultura SPH-SBS

Tabel 5.2 **Produksi Tanaman Sayuran dan Buah-buahan Semusim Menurut Jenis Tanaman di Kecamatan Manokwari Selatan (kuintal), 2020–2023**

Jenis Tanaman	2020	2021	2022	2023
(1)	(2)	(3)	(4)	(5)
Bawang Daun/ Scallion	0	0	0	0
Bawang Merah/ Shallots	0	3	0	0
Bawang Putih/ Garlic	0	0	0	0
Bayam/ Spinach	0	39	799	564
Buncis/ string bean	0	15	861	1.313
Cabai Rawit/ Chili/Cayenne Pepper	0	74	775	165
Kacang Panjang/ Long Beans	0	26	7.009	370
Kangkung/ Water Spinach	0	58	4.088	2.327
Kentang/ Potato	0	0	0	0
Ketimun/ Cucumber	0	22	2.300	1.600
Kubis/ Cabbage	0	0	0	0
Petsai/Sawi/ Chinese Cabbage/mustard green	0	38	810	512
Terung/ Eggplant	0	35	2.573	1.660
Tomat/ Tomato	0	23	6.145	1.898
Cabai Besar/TW/Teropong / Chili/Big chili	0	32	553	300
Cabai Keriting / Chili/Curlly chili	0	0	35	113
Distrik Manokwari Selatan	0	365	25948	10822

Catatan: ...

Sumber: Badan Pusat Statistik, Statistik Pertanian Hortikultura SPH-SBS

Tabel 5.3 Luas Panen Tanaman Biofarmaka Menurut Jenis Tanaman di Kecamatan Manokwari Selatan (m²), 2020–2023

Jenis Tanaman	2020	2021	2022	2023
(1)	(2)	(3)	(4)	(5)
Jahe		9.500	10.500	4.500
Kencur		1.200	650	1.000
Kunyit		12.000	10.350	10.250
Laos/Lengkuas		1.150	700	1.750
Temulawak		80	140	300
Serai		12.400	8.800	4.500
Distrik Manokwari Selatan		36.330	31.140	22.300

Catatan: ...

Sumber: Badan Pusat Statistik, Statistik Pertanian Hortikultura SPH-SBS

Tabel 5.4 **Produksi Tanaman Biofarmaka Menurut Jenis Tanaman di Kecamatan Manokwari Selatan (kg), 2020–2023**

Jenis Tanaman	2020	2021	2022	2023
(1)	(2)	(3)	(4)	(5)
Jahe		8.550	5.250	2.250
Kencur		516	455	700
Kunyit		60.000	10.350	10.250
Laos/Lengkuas		1.393	490	1.225
Temulawak		420	140	300
Serai		37.200	72.000	17.000
Distrik Manokwari Selatan		108.079	88.685	31.725

Catatan: ...

Sumber: Badan Pusat Statistik, Statistik Pertanian Hortikultura SPH-SBS

Tabel 5.5 Luas Panen Tanaman Hias Menurut Jenis Tanaman di Kecamatan Manokwari Selatan (m²), 2020–2023

Jenis Tanaman	2020	2021	2022	2023
(1)	(2)	(3)	(4)	(5)
Mawar		0	0	0
Melati		0	0	0
Pedang-Pedangan		0	0	0
Sri Rejeki		0	0	0
Anggrek Pot		0	0	0
Bugenvil		0	0	0
Puring		0	0	0
Distrik Manokwari Selatan		0	0	0

Catatan: ...

Sumber: Badan Pusat Statistik, Statistik Pertanian Hortikultura SPH-SBS

Tabel 5.6 **Produksi Tanaman Hias Menurut Jenis Tanaman di Kecamatan Manokwari Selatan (tangkai), 2020–2023**

Jenis Tanaman	2020	2021	2022	2023
(1)	(2)	(3)	(4)	(5)
Mawar		0	0	0
Melati		0	0	0
Pedang-Pedangan		0	0	0
Sri Rejeki		0	0	0
Anggrek Pot		0	0	0
Bugenvil		0	0	0
Puring		0	0	0
Distrik Manokwari Selatan		0	0	0

Catatan: ...

Sumber: Badan Pusat Statistik, Statistik Pertanian Hortikultura SPH-SBS

Tabel 5.7 **Produksi Buah-Buahan dan Sayuran Tahunan Menurut Jenis Tanaman di Kecamatan Manokwari Selatan (kuintal), 2020–2023**

Jenis Tanaman	2020	2021	2022	2023
(1)	(2)	(3)	(4)	(5)
Alpukat	20	598	106	145
Duku/Langsat	400	703	40	44
Durian	2.000	409	44	59
Jambu Biji	170	315	62	55
Jeruk Siam/Keprok	0	130	14	16
Mangga	1.350	271	116	138
Nenas	0	12	2	11
Pepaya	1.000	289	39	110
Pisang	2.150	640	79	156
Rambutan	1.600	928	387	147
Sukun	230	329	124	108
Distrik Manokwari Selatan	8920	4624	1013	989

Catatan: ...

Sumber: Badan Pusat Statistik, Statistik Pertanian Hortikultura SPH-BST

6



Pariwisata, Transportasi, dan Komunikasi

Desa/Kelurahan



6:00

-1:00



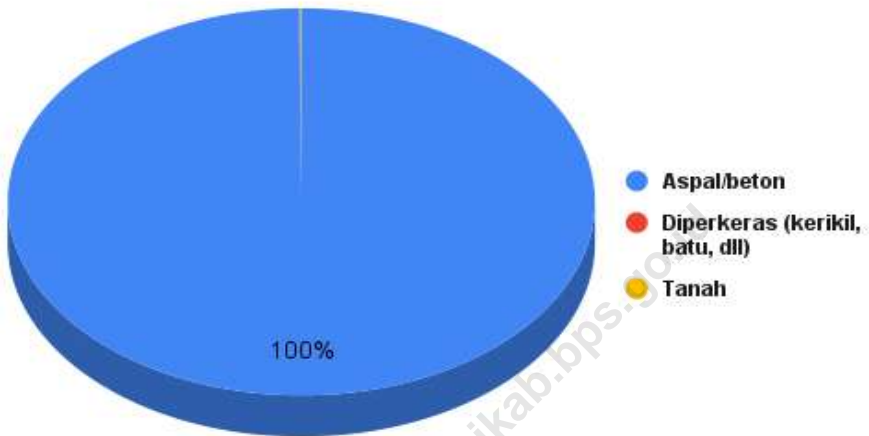
PENJELASAN TEKNIS

1. **Hotel** adalah penyediaan akomodasi secara harian berupa kamar-kamar di dalam satu bangunan yang dapat dilengkapi dengan jasa pelayanan makan dan minum, kegiatan hiburan, dan atau fasilitas lainnya. Hotel terdiri dari hotel berbintang dan hotel non-bintang.
2. **Penginapan** adalah rumah tempat bermalam; losmen.
3. **BTS (*Base Transceiver Station*)** adalah alat yang berfungsi sebagai pengirim dan penerima (transceiver) sinyal komunikasi seluler. BTS ditandai dengan adanya menara/tower yang dilengkapi antena sebagai perangkat transceiver. Masyarakat umum sering menyebutnya sebagai tower telepon seluler/handphone. BTS memfasilitasi komunikasi nirkabel antara piranti komunikasi dan jaringan operator. Piranti komunikasi penerima sinyal BTS bisa telepon, telepon seluler, jaringan nirkabel sementara, operator jaringan yaitu GSM, CDMA, atau platform TDMA.
4. **Operator Layanan Komunikasi Telepon Seluler** adalah operator yang mengusahakan jaringan layanan komunikasi telepon seluler/handphone. Operator seluler ditandai adanya sinyal yang digunakan dalam telepon seluler.
5. **Angkutan umum** adalah moda transportasi darat untuk masyarakat umum.
6. **Kantor Pos** adalah tempat pemberi layanan komunikasi tertulis dan atau surat elektronik, layanan paket, layanan logistik, layanan transaksi keuangan, dan layanan keagenan pos untuk kepentingan umum. Rumah pos berfungsi sama seperti kantor pos dan kantor pos pembantu. Perbedaannya terletak di tempat beroperasinya, di mana rumah pos biasanya terletak di daerah terpencil.

ULASAN

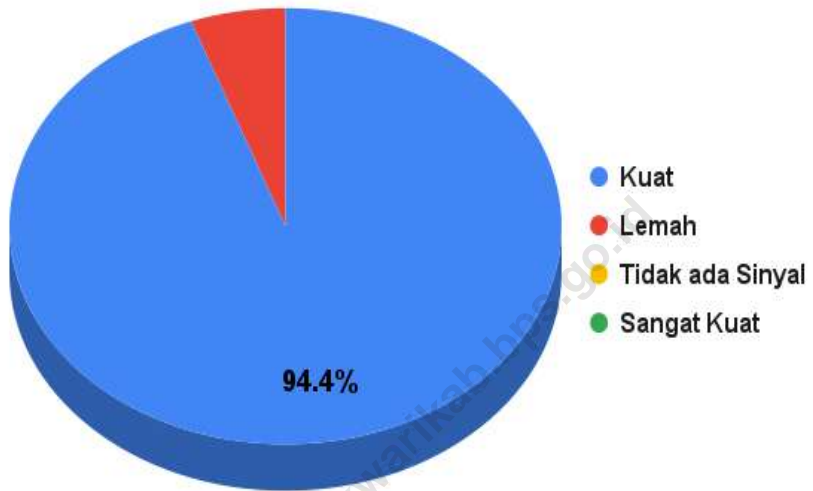
Transportasi Darat merupakan jenis transportasi yang digunakan di Distrik Manokwari Selatan Transportasi umum tersedia dengan trayek tetap di Distrik ini. Secara umum, mayoritas jalanan sudah aspal/ beton dan dapat dilalui sepanjang tahun. Terdapat satu jenis operator layanan komunikasi telepon seluler yang tersedia di seluruh desa/ kelurahan di Distrik Manokwari Selatan Secara umum, sinyal internet di Distrik ini sudah 4G/LTE.

<https://manokwarikab.bps.go.id>



Sumber : Kantor Desa/Kelurahan se-Distrik Manokwari Selatan

Gambar 6.1 Persentase Desa/Kelurahan menurut Jenis Permukaan Darat Terluas di Distrik Manokwari Selatan, 2023



Sumber : Kantor Desa/Kelurahan se-Distrik Manokwari Selatan

Gambar 6.2 Persentase Desa/Kelurahan menurut Kekuatan Sinyal Telepon Seluler di Distrik Manokwari Selatan, 2023

6.1 PARIWISATA

Tabel 6.1.1 Jumlah Sarana Akomodasi Menurut Desa/Kelurahan dan Jenis Akomodasi di Distrik Manokwari Selatan, 2023

Desa/Kelurahan	Hotel	Penginapan
(1)	(2)	(3)
Acemo	0	0
Warswami	0	0
Mupi	0	0
Anggresi	0	0
Misapmeysi	0	0
Maruni	0	0
Wamesa	0	0
Anday	1	1
Waluri	0	0
Wasai	0	0
Warmomi	0	0
Dihara	0	0
Katebu	0	0
Masyepi	0	0
Sowi	1	1
Dobut	0	0
Warkomi	0	0
Ngunimbouw	0	0
Jumlah	2	2

Catatan: ...

Sumber: Kantor Desa/Kelurahan se-Distrik Manokwar Selatan

6.2 TRANSPORTASI

Tabel 6.2.1 Prasarana dan Sarana Transportasi Antardesa/Kelurahan Menurut Desa/Kelurahan di Distrik Manokwari Selatan,

Desa/Kelurahan	Jenis Prasarana Transportasi	Keberadaan Angkutan Umum
(1)	(2)	(3)
Acemo	Darat	Ada, dengan trayek tetap
Warswami	Darat	Ada, dengan trayek tetap
Mupi	Darat	Ada, dengan trayek tetap
Anggresi	Darat	Ada, dengan trayek tetap
Misapmeysi	Darat	Ada, dengan trayek tetap
Maruni	Darat	Ada, dengan trayek tetap
Wamesa	Darat	Ada, dengan trayek tetap
Anday	Darat	Ada, dengan trayek tetap
Waluri	Darat	Tidak ada angkutan umum
Wasai	Darat	Tidak ada angkutan umum
Warmomi	Darat	Tidak ada angkutan umum
Dihara	Darat	Tidak ada angkutan umum
Katebu	Darat	Tidak ada angkutan umum
Masyepi	Darat	Tidak ada angkutan umum
Sowi	Darat	Ada, dengan trayek tetap
Dobut	Darat	Ada, dengan trayek tetap
Warkomi	Darat	Ada, dengan trayek tetap
Ngunimbouw	Darat	Ada, tanpa trayek tetap
Distrik Manokwari Selatan		

Isian kolom (2): "Darat", "Air", "Darat dan Air", "Udara"

Isian Kolom (3): "Ada, dengan trayek tetap", "Ada, tanpa trayek tetap", "Tidak ada angkutan umum"

Lanjutan Tabel 6.2.1

Desa/Kelurahan	Jenis Permukaan Jalan Darat Terluas	Dapat Dilalui Kendaraan Bermotor Roda 4 atau Lebih
(1)	(4)	(5)
Acemo	Aspal/beton	Sepanjang tahun
Warswami	Aspal/beton	Sepanjang tahun
Mupi	Aspal/beton	Sepanjang tahun
Anggresi	Aspal/beton	Sepanjang tahun
Misapmeysi	Aspal/beton	Sepanjang tahun
Maruni	Aspal/beton	Sepanjang tahun
Wamesa	Aspal/beton	Sepanjang tahun
Anday	Aspal/beton	Sepanjang tahun
Waluri	Aspal/beton	Sepanjang tahun
Wasai	Aspal/beton	Sepanjang tahun
Warmomi	Aspal/beton	Sepanjang tahun
Dihara	Aspal/beton	Sepanjang tahun
Katebu	Aspal/beton	Sepanjang tahun
Masyepi	Aspal/beton	Sepanjang tahun
Sowi	Aspal/beton	Sepanjang tahun
Dobut	Aspal/beton	Sepanjang tahun
Warkomi	Aspal/beton	Sepanjang tahun
Ngunimbouw	Aspal/beton	Sepanjang tahun
Distrik Manokwari Selatan		

Catatan/Note: ...

Sumber/Source: Kantor Desa/Kelurahan se-Distrik Manokwar Selatan

6.3 KOMUNIKASI

Tabel 6.2.2 Keberadaan Kantor Pos/Pos Pembantu/Rumah Pos, Pos Keliling, dan Perusahaan/Agen Jasa Ekspedisi Swasta Menurut Desa/Kelurahan di Distrik Manokwari Selatan,

Desa/Kelurahan	Kantor Pos/Pos Pembantu/Rumah Pos	Pos Keliling	Perusahaan/Agen Jasa Ekspedisi Swasta
(1)	(2)	(3)	(4)
Acemo	Tidak ada	Tidak ada	Tidak ada
Warswami	Tidak ada	Tidak ada	Tidak ada
Mupi	Tidak ada	Tidak ada	Tidak ada
Anggresi	Tidak ada	Tidak ada	Tidak ada
Misapmeysi	Tidak ada	Tidak ada	Tidak ada
Maruni	Tidak ada	Tidak ada	Tidak ada
Wamesa	Tidak ada	Ada	Ada
Anday	Beroperasi	Tidak ada	Tidak ada
Waluri	Tidak ada	Tidak ada	Tidak ada
Wasai	Tidak ada	Tidak ada	Tidak ada
Warmomi	Tidak ada	Tidak ada	Tidak ada
Dihara	Tidak ada	Tidak ada	Tidak ada
Katebu	Tidak ada	Tidak ada	Tidak ada
Masyepi	Tidak ada	Tidak ada	Tidak ada
Sowi	Tidak ada	Tidak ada	Tidak ada
Dobut	Tidak ada	Tidak ada	Tidak ada
Warkomi	Tidak ada	Tidak ada	Tidak ada
Ngunimbouw	Tidak ada	Tidak ada	Tidak ada
Distrik Manokwari Selatan			

Catatan: ...

Sumber: Kantor Desa/Kelurahan se-Distrik Manokwar Selatan

Tabel 6.3.1 Jumlah Menara Telepon seluler dan Operator Layanan Komunikasi Telepon Seluler Menurut Desa/Kelurahan di Distrik Manokwari Selatan, 2023

Desa/Kelurahan	Jumlah Menara Telepon Seluler	Jumlah Operator Layanan Komunikasi Telepon Seluler
(1)	(2)	(3)
Acemo	0	1
Warswami	0	1
Mupi	1	1
Anggresi	0	1
Misapmeysi	0	1
Maruni	2	1
Wamesa	1	1
Anday	1	1
Waluri	1	1
Wasai	1	1
Warmomi	1	1
Dihara	0	1
Katebu	1	1
Masyepi	1	1
Sowi	1	1
Dobut	0	1
Warkomi	0	1
Ngunimbouw	1	1
Distrik Manokwari Selatan		

Catatan: ...
 Sumber: Kantor Desa/Kelurahan se-Distrik Manokwar Selatan

Tabel 6.3.2 Kekuatan Sinyal Telepon Seluler dan Jenis Sinyal Internet Telepon Seluler Menurut Desa/Kelurahan di Distrik Manokwari Selatan, 2023

Desa/Kelurahan	Kekuatan Sinyal Telepon Seluler	Jenis Sinyal Internet Telepon Seluler
(1)	(2)	(3)
Acemo	Sinyal kuat	5G / 4G / LTE
Warswami	Sinyal lemah	3G / H / H+ / EVDO
Mupi	Sinyal kuat	5G / 4G / LTE
Anggresi	Sinyal kuat	5G / 4G / LTE
Misapmeysi	Sinyal sangat Sinyal kuat	5G / 4G / LTE
Maruni	Sinyal sangat Sinyal kuat	5G / 4G / LTE
Wamesa	Sinyal sangat Sinyal kuat	5G / 4G / LTE
Anday	Sinyal sangat Sinyal kuat	5G / 4G / LTE
Waluri	Sinyal kuat	5G / 4G / LTE
Wasai	Sinyal sangat Sinyal kuat	5G / 4G / LTE
Warmomi	Sinyal sangat Sinyal kuat	5G / 4G / LTE
Dihara	Sinyal kuat	5G / 4G / LTE
Katebu	Sinyal sangat Sinyal kuat	5G / 4G / LTE
Masyepi	Sinyal sangat Sinyal kuat	5G / 4G / LTE
Sowi	Sinyal sangat Sinyal kuat	5G / 4G / LTE
Dobut	Sinyal sangat Sinyal kuat	5G / 4G / LTE
Warkomi	Sinyal kuat	5G / 4G / LTE
Ngunimbouw	Sinyal kuat	5G / 4G / LTE
Distrik Manokwari Selatan		

Catatan: ...

Sumber: Kantor Desa/Kelurahan se-Distrik Manokwar Selatan

7



Perbankan, Koperasi, dan Perdagangan

Desa/Kelurahan



7:00

-0:00



PENJELASAN TEKNIS

1. **Kelompok pertokoan** adalah sejumlah toko yang terdiri dari minimal 10 toko dan mengelompok dalam satu lokasi. Dalam satu kelompok pertokoan, jumlah bangunan fisiknya bisa lebih dari satu.
2. **Pasar** adalah tempat pertemuan antara penjual dan pembeli barang dan jasa. Pasar bisa menggunakan bangunan yang bersifat permanen atau semi permanen ataupun tanpa bangunan.
3. **Pasar dengan bangunan permanen** adalah pasar pada bangunan tetap yang memiliki lantai, atap, dan dinding permanen.
4. **Pasar dengan bangunan semi permanen** adalah pasar pada bangunan tetap yang memiliki lantai dan atap, tetapi tanpa dinding.
5. **Pasar tanpa bangunan** adalah pasar yang tidak berada dalam bangunan termasuk pasar terapung, pasar subuh.
6. **Minimarket** adalah sistem pelayanan mandiri, menjual berbagai jenis barang secara eceran, dan semua barang memiliki label harga dengan luas bangunan kurang dari 400 meter persegi.
7. **Restoran** adalah suatu jenis usaha yang mempergunakan seluruh bangunan secara permanen untuk menyediakan jasa pangan yang pengolahan dan penyajiannya secara langsung di tempat sesuai dengan keinginan para pengguna jasa yang mempunyai ciri pembeli biasanya dikenakan pajak. Izin restoran dan kualifikasinya diberikan oleh Ditjen Pariwisata/Kanwil Parpostel setempat.
8. **Rumah makan** adalah jenis usaha yang menyediakan jasa pangan yang pengolahan makanannya bisa dilakukan di luar rumah makan, yang mempunyai ciri pembeli biasanya dikenakan pajak. Izin rumah makan diberikan oleh Diparda (pada kabupaten/kota). Di wilayah yang ada Dinas Pariwisata, biasanya pemberian izin ditangani oleh Direktorat Perekonomian/Bagian Perekonomian Pemda setempat.
9. **Koperasi Unit Desa (KUD)** adalah suatu organisasi ekonomi yang berwatak sosial merupakan wadah bagi pengembangan berbagai kegiatan ekonomi masyarakat perdesaan yang

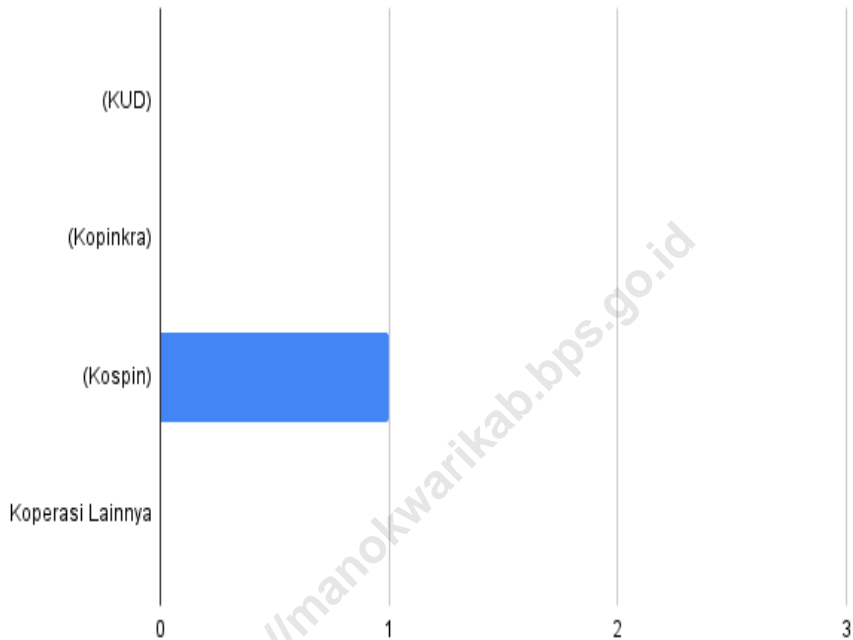
diselenggarakan oleh dan untuk masyarakat itu sendiri.

10. **Koperasi Industri Kecil dan Kerajinan Rakyat (Kopinkra)** merupakan koperasi yang beranggotakan industri-industri kecil dan kerajinan rakyat yang ada di wilayah desa/kelurahan.
11. **Koperasi Simpan Pinjam (Kospin)** adalah koperasi yang bergerak di bidang simpanan dan pinjaman.
12. **Bank Umum** adalah bank yang dapat memberikan jasa dalam lalu lintas pembayaran. Usaha dari bank umum adalah menghimpun dana masyarakat dalam bentuk giro, deposito berjangka, sertifikat deposito, dan tabungan serta menyalurkan kredit. Bank umum mencakup bank umum pemerintah maupun swasta.
13. **Bank umum pemerintah** meliputi Bank Rakyat Indonesia (BRI), Bank Negara Indonesia (BNI), Bank Mandiri, dan Bank Pembangunan Daerah.
14. **Bank umum swasta** meliputi Bank Danamon, Bank Central Asia (BCA), Bank Mutiara, Rabo Bank, dsb.
15. **Bank Perkreditan Rakyat (BPR)** adalah bank yang menerima simpanan dalam bentuk deposito berjangka, tabungan atau bentuk lain yang disamakan dengan itu, menyalurkan dana dalam bentuk kredit kepada masyarakat yang membutuhkan. BPR dapat menempatkan dananya dalam bentuk Sertifikat BI (SBI), deposito berjangka, atau tabungan pada bank lain.

ULASAN

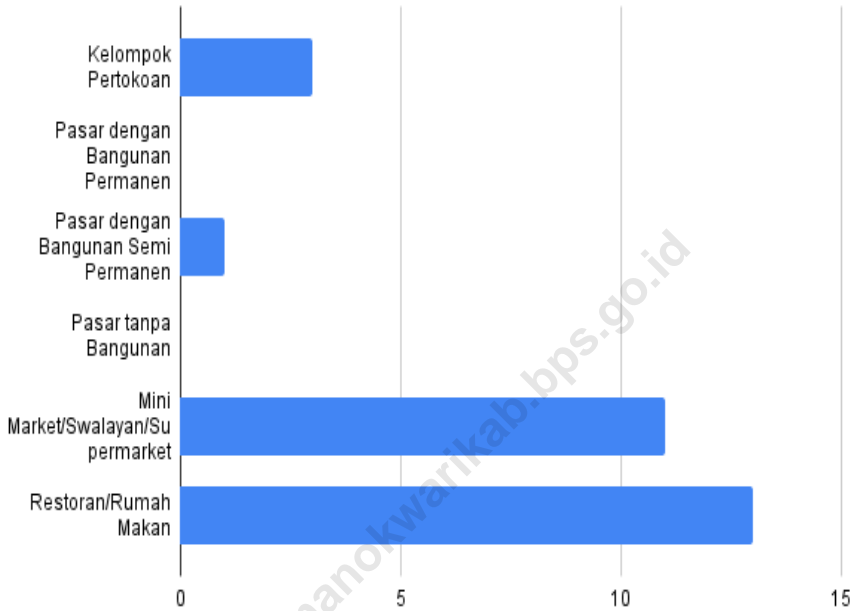
Kecamatan Manokwari Selatan memiliki/tidak memiliki beberapa sarana lembaga keuangan seperti 1 Koperasi Simpan Pinjam (Kospin). Selain itu, kecamatan ini juga memiliki berbagai sarana perdagangan yang terdiri dari 3 kelompok pertokoan, 1 pasar bangunan semi permanen, 11 minimarket/swalayan/supermarket, dan 13 restoran/rumah makan.

<https://manokwarikab.bps.go.id>



Sumber : Kantor Desa/Kelurahan se-Distrik Manokwari Selatan

Gambar 7.1 Banyaknya Koperasi Aktif menurut Jenis Koperasi di Distrik Manokwari Selatan, 2023



Sumber : Sumber : Kantor Desa/Kelurahan se-Distrik Manokwari Selatan

Gambar 7.2 Banyaknya Sarana Perdagangan menurut Jenis Sarana Perdagangan di Distrik Manokwari Selatan, 2023

Tabel 7.1 Banyaknya Sarana Lembaga Keuangan Bank Menurut Desa/Kelurahan dan Jenis Bank di Kecamatan Manokwari Selatan, 2023

Desa/Kelurahan	Bank Umum Pemerintah	Bank Umum Swasta	Bank Perkreditan Rakyat (BPR)
(1)	(2)	(3)	(4)
Acemo	0	0	0
Warswami	0	0	0
Mupi	0	0	0
Anggresi	0	0	0
Misapmeysi	0	0	0
Maruni	0	0	0
Wamesa	0	0	0
Anday	4	0	0
Waluri	0	0	0
Wasai	0	0	0
Warmomi	0	0	0
Dihara	0	0	0
Katebu	0	0	0
Masyepi	0	0	0
Sowi	1	0	0
Dobut	0	0	0
Warkomi	0	0	0
Ngunimbouw	0	0	0
Jumlah	5	0	0

Catatan:

...

Sumber: Kantor Desa/Kelurahan se-Distrik Manokwar Selatan

Tabel 7.2 Banyaknya Koperasi Aktif Menurut Menurut Desa/ Kelurahan dan Jenis Koperasi di Kecamatan Manokwari

Desa/Kelurahan	Koperasi Unit Desa (KUD)	Koperasi Industri Kecil dan Kerajinan Rakyat (Kopinkra)
(1)	(2)	(3)
Acemo	0	0
Warswami	0	0
Mupi	0	0
Anggresi	0	0
Misapmeysi	0	0
Maruni	0	0
Wamesa	0	0
Anday	0	0
Waluri	0	0
Wasai	0	0
Warmomi	0	0
Dihara	0	0
Katebu	0	0
Masyepi	0	0
Sowi	0	0
Dobut	0	0
Warkomi	0	0
Ngunimbouw	0	0
Jumlah	0	0

Lanjutan Tabel 7.2

Desa/Kelurahan	Koperasi Simpan Pinjam (Kospim)	Koperasi Lainnya
(1)	(4)	(5)
Acemo	0	0
Warswami	0	0
Mupi	0	0
Anggresi	0	0
Misapmeysi	0	0
Maruni	0	0
Wamesa	0	0
Anday	0	0
Waluri	0	0
Wasai	0	0
Warmomi	0	0
Dihara	0	0
Katebu	0	0
Masyepi	0	0
Sowi	1	0
Dobut	0	0
Warkomi	0	0
Ngunimbouw	0	0
Jumlah	1	0

Catatan:

"

Sumber: Kantor Desa/Kelurahan se-Distrik Manokwar Selatan

Tabel 7.3 Banyaknya Sarana Perdagangan Menurut Desa/Kelurahan dan Jenis Sarana Perdagangan di Kecamatan Manokwari

Desa/Kelurahan	Kelompok Pertokoan	Pasar dengan Bangunan Permanen	Pasar dengan Bangunan Semi Permanen
(1)	(2)	(3)	(4)
Acemo	0	0	0
Warswami	0	0	0
Mupi	0	0	0
Anggresi	0	0	0
Misapmeysi	0	0	0
Maruni	0	0	0
Wamesa	0	0	0
Anday	2	0	1
Waluri	0	0	0
Wasai	0	0	0
Warmomi	0	0	0
Dihara	0	0	0
Katebu	0	0	0
Masyepi	0	0	0
Sowi	1	0	0
Dobut	0	0	0
Warkomi	0	0	0
Ngunimbouw	0	0	0
Jumlah	3	0	1

Lanjutan Tabel 7.3

Desa/Kelurahan	Pasar Tanpa Bangunan	Minimarket/ Swalayan/ Supermarket	Restoran/Rumah Makan
(1)	(5)	(6)	(7)
Acemo	0	0	0
Warswami	0	0	0
Mupi	0	0	0
Anggresi	0	0	0
Misapmeysi	0	0	0
Maruni	0	0	0
Wamesa	0	0	0
Anday	0	3	5
Waluri	0	0	0
Wasai	0	0	0
Warmomi	0	0	0
Dihara	0	0	0
Katebu	0	1	0
Masyepi	0	1	0
Sowi	0	5	8
Dobut	0	1	0
Warkomi	0	0	0
Ngunimbouw	0	0	0
Jumlah	0	11	13

Catatan:

..

Sumber: Kantor Desa/Kelurahan se-Distrik Manokwar Selatan

DATA

MENCERDASKAN BANGSA

Enlighten The Nation



**BADAN PUSAT STATISTIK
KABUPATEN MANOKWARI**

Jl. Percetakan Negara, Manokwari – Papua Barat, 98312
Telp.: (0986) 214960

Homepage: <http://manokwarikab.bps.go.id>, E-mail: bps9105@bps.go.id

