

# **KECAMATAN LUBUK/BATANG DALAM/ANGKA**

*Lubuk Batang District In Figures*  
**Volume 16, 2024**





# **KECAMATAN LUBUK/BATANG DALAM/ANGKA**

*Lubuk Batang District In Figures*  
**Volume 16, 2024**

<https://okukab.bps.go.id>

# 2024



## **KECAMATAN LUBUK BATANG DALAM ANGKA**

### ***Lubuk Batang District in Figures***

**2024**

Volume 16, 2024

Katalog /*Catalogue*: 1102001.1601091

Nomor Publikasi/*Publication Number*: 16010.24019

Ukuran Buku/*Book Size*: 14,8 cm x 21 cm

Jumlah Halaman/*Number of Pages*: xxviii+115 hal/*pages*

Penyusun Naskah/*Manuscript Drafter*:

BPS Kabupaten Ogan Komering Ulu

*BPS-Statistics of Ogan Komering Ulu Regency*

Penyunting/*Editor*:

BPS Kabupaten Ogan Komering Ulu

*BPS-Statistics of Ogan Komering Ulu Regency*

Pembuat Kover/*Cover Designer*:

BPS Kabupaten Ogan Komering Ulu

*BPS-Statistics of Ogan Komering Ulu Regency*

Penerbit/*Publisher*

©BPS Kabupaten Ogan Komering Ulu/*BPS-Statistics of Ogan Komering Ulu Regency*

Sumber Ilustrasi/*Illustration Source*: BPS Kabupaten Ogan Komering Ulu/*BPS-Statistics of Ogan Komering Ulu Regency*

Dilarang mereproduksi dan/atau menggandakan sebagian atau seluruh isi buku ini untuk tujuan komersial tanpa izin tertulis dari Badan Pusat Statistik Kabupaten Ogan Komering Ulu.

*It is prohibited to reproduce and/or duplicate part or all of this book for commercial purpose without permission from BPS-Statistics of Ogan Komering Ulu Regency.*

**TIM PENYUSUN/COMPILERS**  
**KECAMATAN LUBUK BATANG DALAM ANGKA**  
*Lubuk Batang District in Figures*  
**2024**

Volume 16, 2024

**Pengarah/Director**

Mukti Riadi

**Penanggung Jawab/Persons in Charge**

Mukti Riadi

**Penyunting/Editors**

Alif Andika Putra • Elmafatriza Elisha Ekatama • Mitra Larasaty Adami

**Pengolah Data dan Penulis Naskah/Data Processor and Writers**

Sylvia Yemima Sinaga

**Penata Letak/Layout Designers**

Alif Andika Putra

**Penerjemah/Translators**

Sylvia Yemima Sinaga



## **KONTRIBUTOR DATA/DATA CONTRIBUTORS**

1. Kementerian Agama/*Ministry of Religious Affair*
2. Kementerian Pendidikan dan Kebudayaan/*Ministry of Education and Culture*
3. Dinas Kependudukan dan Catatan Sipil Kabupaten OKU/*Population and Civil Registration Agency*
4. Badan Kepegawaian dan Pengembangan Sumber Daya Manusia Kabupaten Ogan Komering Ulu/*Human Resources Agency and Development Department of Ogan Komering Ulu Regency*
5. Dinas Kesehatan Kabupaten Ogan Komering Ulu/*Health Service of Ogan Komering Ulu Regency*
6. Badan Pusat Statistik/*BPS-Statistics Indonesia*

<https://okukab.bps.go.id>





# PETA WILAYAH KECAMATAN LUBUK BATANG

## MAP OF LUBUK BATANG DISTRICT





**KEPALA BPS KABUPATEN OGAN KOMERING ULU**  
**HEAD OF BPS-STATISTICS OF OGAN KOMERING ULU REGENCY**



**MUKTI RIADI**



## KATA PENGANTAR

Dengan mengucapkan syukur, Alhamdulillah, kami menyambut baik terbitnya Publikasi **Kecamatan Lubuk Batang Dalam Angka tahun 2024** ini secara tepat waktu. Publikasi ini diterbitkan oleh Badan Pusat Statistik (BPS) Kabupaten Ogan Komering Ulu secara rutin setiap tahun.

Publikasi **Kecamatan Lubuk Batang Dalam Angka tahun 2024** ini berisi beragam data, antara lain: data bidang pemerintahan, kependudukan, pertanian, transportasi, keuangan dan perkembangan sosial-ekonomi masyarakat lainnya pada tingkat kecamatan. Untuk lebih memanjakan pengguna data (user friendly), maka pada setiap bab dalam publikasi ini disajikan dalam bentuk tabulasi, gambar (grafik) serta diperkaya dengan analisis singkat yang relevan. Bagi pengguna data yang membutuhkan publikasi ini dapat mengunduh secara mandiri melalui website resmi BPS Kabupaten OKU. Layanan ini diberikan secara gratis dan dapat diakses setiap saat, dimanapun tanpa hari libur.

Kami mengucapkan terima kasih sekaligus menyampaikan apresiasi atas upaya, kontribusi dan partisipasi seluruh pihak guna menerbitkan publikasi ini. Kami menyadari bahwa publikasi ini masih membutuhkan penyempurnaan dari berbagai sisi. Untuk itu, kami mengharapkan kritik dan saran guna penyempurnaan publikasi ini di masa-masa mendatang, Semoga bermanfaat.

Baturaja , 12 September 2024  
Kepala BPS  
Kabupaten Ogan Komering Ulu



**MUKTI RIADI**

## PREFACE

By expressing our gratitude, Alhamdulillah, we welcome the publication of the **Lubuk Batang District in Figures 2024** in a timely manner. This publication is published by BPS-Statistics of Ogan Komering Ulu Regency regularly every year.

The publication of **Lubuk Batang District in Figures 2024** contains various data, including: data about government, population, agriculture, transportation, finance and other socio-economic developments in society at the subdistrict level. To further pamper data users (user friendly), each chapter in this publication is presented in the form of tabulations, images (graphs) and enriched with relevant brief analysis. Data users who need this publication can download it independently via official website BPS-Statistics OKU Regency. This service is free of charge and can be accessed at anytime and anywhere.

We would like to thank and express our appreciation for the efforts, contributions and participation of all parties to publish this publication. We realize that this publication still requires improvement from various aspects. For this reason, we expect criticism and suggestions to improve this publication in the future. Hopefully, this publication can be useful for all data users.

Baturaja, 12 September 2024  
Head of BPS-Statistics of  
Ogan Komering Ulu Regency



**MUKTI RIADI**

## DAFTAR ISI/CONTENTS

### KECAMATAN LUBUK BATANG DALAM ANGKA

#### *Lubuk Batang District in Figures*

2024

Volume 16, 2024

	Halaman <i>Page</i>
Kata Pengantar .....	xi
Preface .....	xii
Daftar Isi/ <b>Contents</b> .....	xiii
Daftar Tabel/ <b>List of Tables</b> .....	xv
Daftar Gambar/ <b>List of Figures</b> .....	xxiii
Penjelasan Umum/ <b>Explanatory Notes</b> .....	xxv
Daftar Singkatan/ <b>List of Abbreviation</b> .....	xxvii
1. Geografi/ <i>Geography</i> .....	1
2. Pemerintahan/ <i>Government</i> .....	11
3. Penduduk/ <i>Population</i> .....	25
4. Sosial dan Kesejahteraan Rakyat/ <i>Social and Welfare</i> .....	37
5. Pertanian/ <i>Agriculture</i> .....	73
6. Pariwisata, Transportasi, dan Komunikasi/ <i>Tourism, Transportation, and Communication</i> .....	87
7. Perbankan, Koperasi, dan Perdagangan/ <i>Banking, Cooperative, and Trade</i>	101
Daftar Pustaka/ <b>Bibliography</b> .....	115





## DAFTAR TABEL/LIST OF TABLES

Tabel Table		Halaman Page
<b>1.</b>	<b>GEOGRAFI/GEOGRAPHY</b>	
1.1	Luas Daerah Menurut Desa/Kelurahan di Kecamatan Lubuk Batang, 2022 <i>Total Area by Villages/Kelurahan in Lubuk Batang District, 2022.....</i>	8
1.2	Jarak ke Ibukota Kecamatan dan Ibukota Kabupaten/Kota Menurut Desa/Kelurahan di Kecamatan Lubuk Batang (km), 2022 <i>Distance to the District Capital and Regency/Municipal Capital by Villages/Kelurahan in Lubuk Batang District (km), 2022.....</i>	9
1.3	Letak Geografis dan Ketinggian Masing-Masing Desa/Kelurahan dari Permukaan Laut (mdpl) di Kecamatan Lubuk Batang (km), 2022 <i>Geographical Location and Altitude of Village/Kelurahan from Sea Level (mdpl) in Lubuk Batang District (km), 2022.....</i>	10
<b>2.</b>	<b>PEMERINTAHAN/GOVERNMENT</b>	
<b>2.1</b>	<b>WILAYAH ADMINISTRATIF ADMINISTRATIVE AREA</b>	
2.1.1	Status Desa/Kelurahan di Kecamatan Lubuk Batang, 2022 <i>Village/Kelurahan Status in Lubuk Batang District, 2022 .....</i>	18
2.1.2	Jumlah Rukun Warga (RW) dan Rukun Tetangga (RT) Menurut Desa/Kelurahan di Kecamatan Lubuk Batang, 2022 <i>Number of Rukun Warga and Rukun Tetangga by Villages/Kelurahan in Lubuk Batang District, 2022.....</i>	19
2.1.3	Jumlah Aparatur Pemerintah Desa Menurut Desa/ Kelurahan di Kecamatan Lubuk Batang, 2022 <i>Number of Village Government Apparatuses by Village/Kelurahan in Lubuk Batang District, 2022 .....</i>	20
<b>2.2</b>	<b>SUMBER DAYA MANUSIA HUMAN RESOURCES</b>	
2.2.1	Jumlah Pegawai Negeri Sipil Menurut Pemerintah Daerah dan Jenis Kelamin di Kecamatan Lubuk Batang, 2022 <i>Number of Civil Servants by Local Government and Sex in Lubuk Batang District, 2022.....</i>	21

Tabel Table	Halaman Page
2.2.2	Jumlah Pegawai Negeri Sipil Pemerintah Daerah Kecamatan Lubuk Batang Menurut Tingkat Pendidikan dan Jenis Kelamin, 2023 <i>Number of Civil Servants of Lubuk Batang District Government by Educational Level and Sex, 2023</i> ..... 23
 <b>3. PENDUDUK/POPULATION</b>	
3.1	Penduduk, Distribusi Persentase Penduduk, Kepadatan Penduduk, Rasio Jenis Kelamin Penduduk Menurut Desa/Kelurahan di Kecamatan Lubuk Batang, 2023 <i>Population, Percentage Distribution of Population, Population Density, and Population Sex Ratio by Villages/Kelurahan in Lubuk Batang District, 2023</i> ..... 33
3.2	Jumlah Penduduk Menurut Kelompok Umur dan Jenis Kelamin di Kecamatan Lubuk Batang, 2023 <i>Population by Age Groups and Sex in Lubuk Batang District, 2023</i> ..... 35
 <b>4. SOSIAL DAN KESEJAHTERAAN RAKYAT/SOCIAL AND WELFARE</b>	
<b>4.1 PENDIDIKAN EDUCATION</b>	
4.1.1	Banyaknya Desa/Kelurahan yang Memiliki Fasilitas Sekolah Menurut Tingkat Pendidikan di Kecamatan Lubuk Batang, 2021–2023 <i>Number of Villages/Kelurahan Having Educational Facilities by Educational Level in Lubuk Batang District, 2021–2023</i> ..... 51
4.1.2	Jumlah Sekolah Menurut Tingkat Pendidikan di Kecamatan Lubuk Batang, 2023/2024 <i>Number of Schools by Educational Level in Lubuk Batang District, 2023/2024</i> ..... 52
4.1.3	Jumlah Guru Menurut Tingkat Pendidikan di Kecamatan Lubuk Batang, 2023/2024 <i>Number of Teachers by Educational Level in Lubuk Batang District, 2023/2024</i> ..... 53

Tabel Table	Halaman Page	
4.1.4	Jumlah Murid Menurut Tingkat Pendidikan di Kecamatan Lubuk Batang, 2023/2024 <i>Number of Pupils by Educational Level in Lubuk Batang District, 2023/2024</i> .....	54
<b>4.2</b>	<b>KESEHATAN</b> <b>HEALTH</b>	
4.2.1	Banyaknya Desa/Kelurahan yang Memiliki Sarana Kesehatan Menurut Jenis Sarana Kesehatan di Kecamatan Lubuk Batang, 2021–2023 <i>Number of Villages/Kelurahan Health Facilities by Type of Health Facilities in Lubuk Batang District, 2021–2023</i> .....	55
4.2.2	Banyaknya Warga Penderita Kekurangan Gizi Menurut Desa/Kelurahan di Kecamatan Lubuk Batang, 2023 <i>Number of People with Malnutrition by Villages/Kelurahan in Lubuk Batang District, 2023</i> .....	56
<b>4.3</b>	<b>PERUMAHAN DAN LINGKUNGAN</b> <b>HOUSING AND ENVIRONMENT</b>	
4.3.1	Banyaknya Desa/Kelurahan Menurut Sumber Air Minum Sebagian Besar Keluarga di Kecamatan Lubuk Batang, 2021–2023 <i>Number of Villages/Kelurahan by Drinking Water Source of Majority Family in Lubuk Batang District, 2021–2023</i> .....	57
4.3.2	Banyaknya Keluarga Menurut Desa/Kelurahan dan Jenis Pengguna Listrik di Kecamatan Lubuk Batang, 2022 <i>Number of Family by Villages/Kelurahan and Type of Electricity Consumer in Lubuk Batang District, 2022</i> .....	58
4.3.3	Banyaknya Desa/Kelurahan Menurut Sumber Penerangan Jalan Utama Desa/Kelurahan di Kecamatan Lubuk Batang, 2021–2023 <i>Number of Villages/Kelurahan by Source of Villages/Kelurahan's Main Street Illumination in Lubuk Batang District, 2021–2023</i> .....	59
4.3.4	Banyaknya Desa/Kelurahan Menurut Penggunaan Fasilitas Tempat Buang Air Besar Sebagian Besar Keluarga di Kecamatan Lubuk Batang, 2021–2023 <i>Number of Villages/Kelurahan by Toilet Facility Used by Majority Family in Lubuk Batang District, 2021–2023</i> .....	60

4.3.5	Banyaknya Desa/Kelurahan Menurut Jenis Bahan Bakar untuk Memasak yang Digunakan Sebagian Besar Keluarga di Kecamatan Lubuk Batang, 2022 <i>Number of Villages/Kelurahan by Type of Cooking Fuel Used by Majority Family in Lubuk Batang District, 2022.....</i>	61
<b>4.4 AGAMA DAN SOSIAL LAINNYA</b>		
<b>RELIGION AND OTHER SOCIAL AFFAIRS</b>		
4.4.1	Jumlah Tempat Peribadatan Menurut Desa/Kelurahan di Kecamatan Lubuk Batang, 2022 <i>Number of Worship Places by Villages/Kelurahan in Lubuk Batang District, 2022.....</i>	62
4.4.2	Banyaknya Kejadian Bencana Alam Menurut Desa/Kelurahan dan Jenis Bencana Alam di Kecamatan Lubuk Batang, 2022 <i>Number of Natural Disaster Events by Villages/Kelurahan and Type of Natural Disaster in Lubuk Batang District, 2022.....</i>	63
4.4.3	Banyaknya Korban Jiwa Akibat Bencana Alam Menurut Desa/Kelurahan dan Jenis Bencana Alam di Kecamatan Lubuk Batang, 2022 <i>Number of Fatalities Due to Natural Disasters by Villages/Kelurahan and Type of Natural Disaster in Lubuk Batang District, 2022.....</i>	66
4.4.4	Keberadaan Fasilitas/Upaya Antisipasi/Mitigasi Bencana Alam Menurut Desa/Kelurahan di Kecamatan Lubuk Batang, 2022 <i>Existence of Facilities/Efforts for Anticipation/Mitigation of Natural Disasters by Villages/Kelurahan by Villages/Kelurahan in Lubuk Batang District, 2022.....</i>	69
4.4.5	Banyaknya Desa/Kelurahan yang Memiliki Kelompok Kegiatan Olahraga Menurut Jenis Olahraga dan Ketersediaan Fasilitas/Lapangan Olahraga di Kecamatan Lubuk Batang, 2022 <i>Number of Villages/Kelurahan Having Sport Activities Groups by Type of Sport and Availability of Sport Facilities/Fields in Lubuk Batang District, 2022.....</i>	72

**5. PERTANIAN/AGRICULTURE**

5.1	Luas Panen Tanaman Sayuran dan Buah-buahan Semusim Menurut Jenis Tanaman di Kecamatan Lubuk Batang (ha), 2020–2023 <i>Harvested Area of Seasonal Vegetables and Fruits by Kind of Plant in Lubuk Batang District (ha), 2020–2023</i> .....	80
5.2	Produksi Tanaman Sayuran dan Buah-buahan Semusim Menurut Jenis Tanaman di Kecamatan Lubuk Batang (kuintal), 2020–2023 <i>Production of Seasonal Vegetables and Fruits by Kind of Plant in Lubuk Batang District (quintal), 2020–2023</i> .....	81
5.3	Luas Panen Tanaman Biofarmaka Menurut Jenis Tanaman di Kecamatan Lubuk Batang (m <sup>2</sup> ), 2020–2023 <i>Harvested Area of Medicinal Plants by Kind of Plant in Lubuk Batang District (m<sup>2</sup>), 2020–2023</i> .....	82
5.4	Produksi Tanaman Biofarmaka Menurut Jenis Tanaman di Kecamatan Lubuk Batang (kg), 2020–2023 <i>Production of Medicinal Plants by Kind of Plant in Lubuk Batang District (kg),2020–2023</i> .....	83
5.5	Luas Panen Tanaman Hias Menurut Jenis Tanaman di Kecamatan Lubuk Batang (m <sup>2</sup> ), 2020–2023 <i>Harvested Area of Ornamental Plants by Kind of Plant in Lubuk Batang District (m<sup>2</sup>), 2020–2023</i> .....	84
5.6	Produksi Tanaman Hias Menurut Jenis Tanaman di Kecamatan Lubuk Batang (tangkai), 2020–2023 <i>Production of Ornamental Plants by Kind of Plant n Lubuk Batang District (stalks), 2020–2023</i> .....	85
5.7	Produksi Buah-Buahan dan Sayuran Tahunan Menurut Jenis Tanaman di Kecamatan Lubuk Batang (kuintal), 2020–2023 <i>Production of Annual Fruits and Vegetables by Kind of Plant in Lubuk Batang District (quintal), 2020–2023</i> .....	86

<b>6.</b>	<b>PARIWISATA, TRANSPORTASI, DAN KOMUNIKASI/TOURISM, TRANSPORTATION, AND COMMUNICATION</b>	
<b>6.1</b>	<b>PARIWISATA TOURISM</b>	
6.1.1	Jumlah Sarana Akomodasi Menurut Desa/Kelurahan dan Jenis Akomodasi di Kecamatan Lubuk Batang, 2022 <i>Number of Accomodation Facilities by Villages/Kelurahan and Type of Accomodation in Lubuk Batang District, 2022 .....</i>	94
<b>6.2</b>	<b>TRANSPORTASI TRANSPORTATION</b>	
6.2.1	Prasarana dan Sarana Transportasi Antardesa/Kelurahan Menurut Desa/Kelurahan di Kecamatan Lubuk Batang, 2022 <i>Inter-Villages/Kelurahan Transportation Infrastructure and Facilities by Villages/Kelurahan in Lubuk Batang District, 2022 .....</i>	95
<b>6.3</b>	<b>KOMUNIKASI COMMUNICATION</b>	
6.3.1	Jumlah Menara Telepon seluler dan Operator Layanan Komunikasi Telepon Seluler Menurut Desa/ Kelurahan di Kecamatan Lubuk Batang, 2022 <i>Number of Base Transceiver Station (BTS) and Cellular Phone Communication Service Operators by Villages/Kelurahan in Lubuk Batang District, 2022 .....</i>	97
6.3.2	Kekuatan Sinyal Telepon Seluler dan Jenis Sinyal Internet Telepon Seluler Menurut Desa/ Kelurahan di Kecamatan Lubuk Batang, 2022 <i>The Strenght of Celular Phone Signal by Villages/Kelurahan in Lubuk Batang District, 2022 .....</i>	98
6.3.3	Keberadaan Kantor Pos/Pos Pembantu/Rumah Pos, Pos Keliling, dan Perusahaan/Agen Jasa Ekspedisi Swasta Menurut Desa/Kelurahan di Kecamatan Lubuk Batang, 2022 <i>Number of Post Office/Subsidiary of Post Office, Mobile Portal Service, Private Expedition Service Company by Villages/Kelurahan in Lubuk Batang District, 2022 .....</i>	99

<b>7.</b>	<b>PERBANKAN, KOPERASI, DAN PERDAGANGAN/BANKING, COOPERATIVE, AND TRADE</b>	
7.1	Banyaknya Sarana Lembaga Keuangan Bank Menurut Desa/Kelurahan dan Jenis Bank di Kecamatan Lubuk Batang, 2023 <i>Number of Bank by Villages/Kelurahan and Type of Bank in Lubuk Batang District, 2023</i> .....	109
7.2	Banyaknya Koperasi Aktif Menurut Menurut Desa/Kelurahan dan Jenis Koperasi di Kecamatan Lubuk Batang, 2023 <i>Number of Cooperative by Villages/Kelurahan and Type of Cooperative in Lubuk Batang District, 2023</i> .....	110
7.3	Banyaknya Sarana Perdagangan Menurut Desa/Kelurahan dan Jenis Sarana Perdagangan di Kecamatan Lubuk Batang, 2023 <i>Number of Trade Facilities by Villages/Kelurahan and Type of Trade Facilities in Lubuk Batang District, 2023</i> .....	112

<https://okukab.bpk.go.id>





## DAFTAR GAMBAR/LIST OF FIGURES

Gambar Figure		Halaman Page
1.1	Luas Daerah menurut Desa/Kelurahan (%), 2022 <i>Total Area by Village/Kelurahan (%), 2022</i> .....	6
1.2	Jarak ke Ibukota Kecamatan Menurut Desa/Kelurahan di Kecamatan Lubuk Batang (km), 2022 <i>Distance to the District Capital by Village/Kelurahan in Lubuk Batang District (km), 2022</i> .....	7
2.1	Jumlah Dusun/Rukun Warga (RW) dan Rukun Tetangga (RT) Menurut Desa/Kelurahan di Kecamatan Lubuk Batang, 2022 <i>Number of Dusun/Rukun Warga (RW) and Rukun Tetangga by Villages/Kelurahan in Lubuk Batang District, 2022</i> .....	16
2.2	Jumlah Aparatur Pemerintah Desa Menurut Desa/ Kelurahan di Kecamatan Lubuk Batang, 2022 <i>Number of Village Government Apparatuses by Village/Kelurahan in Lubuk Batang District, 2022</i> .....	17
3.1	Jumlah Penduduk Menurut Jenis Kelamin dan Desa/ Kelurahan di Kecamatan Lubuk Batang, 2023 <i>Number of Population by Sex and Villages/Kelurahan in Lubuk Batang District, 2023</i> .....	31
3.2	Jumlah Penduduk Menurut Kelompok Umur dan Jenis Kelamin di Kecamatan Lubuk Batang, 2023 <i>Population by Age Groups and Sex in Lubuk Batang District, 2023</i> .....	32
4.1	Jumlah Murid Menurut Tingkat Pendidikan di Kecamatan Lubuk Batang, 2023/2024 <i>Number of Pupils by Educational Level in Lubuk Batang District, 2023/2024</i> .....	49
4.2	Persentase Keluarga Menurut Jenis Pengguna Listrik di Kecamatan Lubuk Batang, 2022 <i>Percentage of Family by Type of Electricity Consumer in Lubuk Batang District, 2022</i> .....	50

Gambar Figure		Halaman Page
5.1	Produksi Buah-Buahan dan Sayuran Tahunan Menurut Jenis Tanaman di Kecamatan Lubuk Batang (kuintal), 2023 <i>Production of Annual Fruits and Vegetables by Kind of Plant in Lubuk            Batang District (quintal), 2023.....</i>	79
6.1	Banyaknya Operator Layanan Komunikasi Telepon Seluler Menurut Desa/Kelurahan di Kecamatan Lubuk Batang, 2022 <i>Number of Cellular Phone Communication Service Operators by            Villages/Kelurahan in Lubuk Batang District, 2022 .....</i>	93
7.1	Persentase Desa/Kelurahan yang Memiliki Koperasi Aktif di Kecamatan Lubuk Batang, 2023 <i>Percentage of Villages/Kelurahan with Cooperative in Lubuk Batang            District, 2023.....</i>	107
7.2	Banyaknya Desa/Kelurahan yang Memiliki Sarana Perdagangan Menurut Jenis Sarana Perdagangan di Kecamatan Lubuk Batang, 2023 <i>Number of Villages/Kelurahan with Trade Facilities by Type of Trade            Facilities in Lubuk Batang District, 2023.....</i>	108

## PENJELASAN UMUM/EXPLANATORY NOTES

Tanda-tanda, satuan-satuan, dan lain-lainnya yang digunakan dalam publikasi ini adalah sebagai berikut:

*Symbols, measurement units, and acronyms which are used in this publication, are as follows:*

### 1. TANDA-TANDA/SYMBOLS

Data tidak tersedia/ <i>Data not available</i> .....	: ...
Tidak ada atau nol / <i>Null or zero</i> .....	: -
Data dapat diabaikan/ <i>Data negligible</i> .....	: ~0
Tanda decimal/ <i>Decimal point</i> .....	: ,
Data tidak dapat ditampilkan/ <i>Not applicable</i> .....	: NA
Angka estimasi/ <i>Estimated figures</i> .....	: e
Angka diperbaiki/ <i>Revised figures</i> .....	: r
Angka sementara/ <i>Preliminary figures</i> .....	: *
Angka sangat sementara/ <i>Very preliminary figures</i> .....	: **
Angka sangat sangat sementara/ <i>Very very preliminary figures</i> .....	: ***

### 2. SATUAN/UNITS

barel/ <i>barrel</i> .....	: 158,99 liter/ <i>litres</i> = 1/6,2898 m <sup>3</sup>
hektare (ha)/ <i>hectare (ha)</i> .....	: 10.000 m <sup>2</sup>
kilometer (km)/ <i>kilometres (km)</i> .....	: 1.000 meter/ <i>meters (m)</i>
knot/ <i>knot</i> .....	: 1,8523 km/jam ( <i>km/hour</i> )
kuintal/ <i>quintal</i> .....	: 100 kg
KWh .....	: 1.000 Watt hour
MWh .....	: 1.000 KWh
liter (untuk beras)/ <i>litre (for rice)</i> .....	: 0,80 kg
MMSCF .....	: 1/35,3 m <sup>3</sup>
metrik ton (m.ton)/ <i>metric ton (m. ton)</i> .....	: 0,98421 long ton = 1.000 kg
ons/ <i>ounce</i> .....	: 28,31 gram/ <i>grams</i>
ton .....	: 1.000 kg

Satuan lain: buah, dus, butir, helai/lembar, kaleng, batang, pulsa, ton kilometer (ton-km), jam, menit, persen (%).

*Other units: unit, pack, pieces, sheet, tin, pulse, ton-kilometres(ton-km), hour, minute, percent (%).*

Perbedaan angka di belakang koma disebabkan oleh pembulatan angka.

*The difference in decimal numbers is caused by rounding.*



## DAFTAR SINGKATAN/LIST OF ABBREVIATION

SI	: Stasiun Iklim/ <i>Climate Station</i>
SMPK	: Stasiun Meterologi Pertanian Khusus/ <i>Special Agricultural Meteorological Station</i>
t.t	: Tempat tidur/ <i>Bed</i>
BCG	: Bacillus Calmette Guerin
DPT	: Difteri, Pertusis, Tetanus/ <i>Diphtheria, Tetanus, and Pertussis</i>
TT	: Tetanus Toxoid
IOT	: Industri Obat Tradisional/ <i>Traditional Medicine Industry</i>
IKOT	: Industri Kecil Obat Tradisional/ <i>Traditional Medicine Small Industry</i>
Alkes	: Alat kesehatan/ <i>Health Kits</i>
PKRT	: Perbekalan Kesehatan Rumah tangga/ <i>Household Health Logistics</i>
Kompl	: Komplemen/ <i>Complement</i>
IRTP	: Industri Pangan Produksi Rumah Tangga/ <i>Foods Home Industry</i>
PBF	: Pedagang Besar Farmasi/ <i>Pharmacy Whole-seller</i>
GFK	: Gudang Farmasi Kab/Kota/Regency/ <i>Municipality Pharmacy Warehouse</i>
RB	: Rumah Bersalin/ <i>Delivery House</i>
Pustu	: Puskesmas pembantu/ <i>Auxiliary Public Health Center</i>
BP	: Balai Pengobatan/ <i>Polyclinic</i>
TPS	: Tempat Pembuangan Sampah Sementara / <i>landfill</i>
Jamkesmas	: Jaminan kesehatan masyarakat miskin/ <i>Poor public health insurance</i>
PJKMU	: Program Jaminan Kesehatan Masyarakat Umum/ <i>General Public Health Insurance Program</i>
SIUP	: Surat Ijin Usaha Perdagangan/ <i>Trading Permission Letter</i>
TDP	: Tanda Daftar Perusahaan/ <i>Company Registration Identity</i>
API	: Angka Pengenal Importir/ <i>Importer's Identity Number</i>



# BAB

Chapter

# 1

## GEOGRAFI DAN IKLIM

*Geography and Climate*

**13**

**Kecamatan**  
*Subdistrict*



**157**

**Desa/Kelurahan**  
*Village/kelurahan*





**PENJELASAN TEKNIS**

1. Luas wilayah adalah ruang yang merupakan kesatuan geografis beserta segenap unsur terkait yang batas dan sistemnya ditentukan berdasarkan aspek administratif dan/atau aspek fungsional (UU No.11 Tahun 2020).
2. Ketinggian letak (altitude) lokasi kegiatan pemerintahan desa/ kelurahan/camat dari permukaan laut adalah ketinggian kantor kepala desa/lurah/camat dari permukaan air laut dalam satuan meter dpal yang diukur menggunakan altimeter.
3. Titik koordinat adalah titik potong antara garis bujur (longitude) dan garis lintang (latitude) suatu lokasi. Pengisian titik koordinat dengan sistem Decimals Degrees (DD) yang mengacu pada letak kantor camat, kelurahan atau kantor desa.
4. Desa adalah kesatuan masyarakat hukum yang memiliki batas wilayah yang berwenang untuk mengatur dan mengurus urusan pemerintahan, kepentingan masyarakat setempat berdasarkan prakarsa masyarakat, hak asal usul, dan/atau hak tradisional yang diakui dan dihormati dalam sistem pemerintahan Negara Kesatuan Republik Indonesia (Undang-Undang Nomor 6 Tahun 2014 tentang Desa).

**TECHNICAL NOTES**

1. *Area of a region is a space that is a geographical unit along with all related elements whose boundaries and systems are determined based on administrative and/or functional aspects (Law No. 11 of 2020).*
2. *Altitude of the location of village/ kelurahan/ district government activities above sea level is the height of the village/kelurahan/ district head office above sea level in meters above sea level, measured using an altimeter.*
3. *Coordinate points are the intersection points between the longitude and latitude of a location. Filling in the coordinate points with the Decimals Degrees (DD) system which refers to the location of the district office, kelurahan or village office.*
4. *Village is a legal community unit that has territorial boundaries and is authorized to regulate and manage government affairs, local community interests based on community initiatives, ancestral rights, and/or traditional rights that are recognized and respected in the government system of the Unitary State of the Republic of Indonesia (Law Number 6 of 2014 concerning Villages).*

5. Kelurahan adalah pembagian wilayah administratif di Indonesia di bawah kecamatan. Dalam konteks otonomi daerah di Indonesia, kelurahan merupakan wilayah kerja lurah sebagai Perangkat Daerah Kabupaten atau Kota. Kelurahan dipimpin oleh seorang kepala kelurahan yang disebut lurah selaku perangkat kecamatan dan bertanggung jawab kepada camat. Lurah diangkat oleh bupati/wali kota atas usul sekretaris daerah dari pegawai negeri sipil yang memenuhi persyaratan sesuai dengan ketentuan peraturan perundang-undangan (Undang-Undang Nomor 23 Tahun 2014 Tentang Pemerintahan Daerah).
  6. Jarak yang dimaksud adalah perkiraan jarak yang dihitung dari lokasi kegiatan pemerintahan desa/kelurahan/camat ke ibukota kabupaten terdekat dalam satuan km.
5. *Kelurahan is an administrative division of territory in Indonesia under the district. In the context of regional autonomy in Indonesia, kelurahan is the working area of the village head as a Regency or City Regional Apparatus. Kelurahan is led by a village head called lurah as a district apparatus and is responsible to the district head. Lurah is appointed by the regent/ mayor upon the recommendation of the regional secretary from civil servants who meet the requirements in accordance with the provisions of laws and regulations (Law Number 23 of 2014 concerning Regional Government).*
  6. *The distance referred to is the estimated distance calculated from the location of village/kelurahan/ district government activities to the nearest district capital in km.*

**ULASAN**

Secara administratif Kecamatan Lubuk Batang terdiri dari 15 (lima belas) desa dengan luas wilayah sekitar 523,85 Km<sup>2</sup>. Jika dilihat dari luas setiap desa yang terdapat di Kecamatan Lubuk Batang, maka desa yang memiliki luas wilayah terbesar adalah Desa Merbau (dengan luas wilayah 86,80 Km<sup>2</sup>), sedangkan Desa Sumber Bahagia merupakan desa yang memiliki luas wilayah terkecil (yaitu 6,70 Km<sup>2</sup>). Batas-batas Kecamatan Lubuk Batang adalah sebagai berikut:

- Sebelah Utara berbatasan dengan Kecamatan Baturaja Barat
- Sebelah Selatan berbatasan dengan Kecamatan Lengkiti
- Sebelah Timur berbatasan dengan Kabupaten OKU Selatan
- Sebelah Barat berbatasan dengan Kecamatan Peninjauan

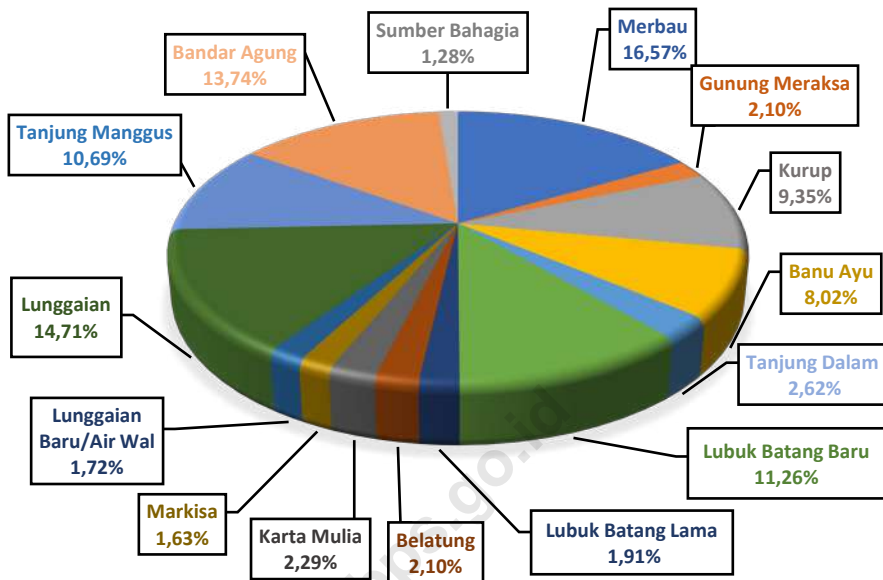
Adapun Jarak Kecamatan Lubuk Batang ke Ibukota Kabupaten (Kota Baturaja) sekitar 12,5 Km. Dilihat dari jarak antara kantor desa dan kantor kecamatan, kantor Desa Gunung Meraksa dan Desa Bandar Agung memiliki jarak terjauh dari kantor kecamatan Lubuk Batang yaitu sekitar 25 km sedangkan kantor desa yang terdekat yaitu kelurahan Desa Kurup dan Desa Lubuk Batang Baru sekitar 2 km.

**DESCRIPTION**

*Administratively, the Lubuk Batang District consists of 15 (fifteen) villages with an area of about 523,85 Km<sup>2</sup>. When viewed from the area of each village in Lubuk Batang District, the village with the largest area is Merbau Village (with an area of 86,80 Km<sup>2</sup>), while Sumber Bahagia Village is the village with the smallest area (6,70 Km<sup>2</sup>). The boundaries of the Lubuk Batang District are as follows:*

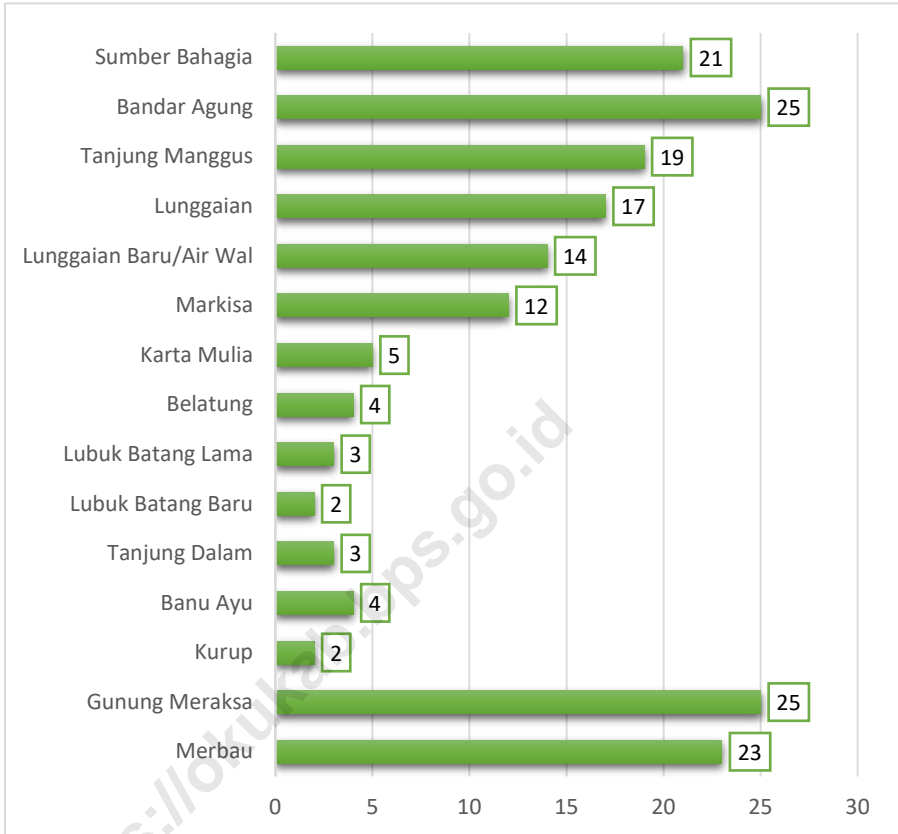
- *To the north, it is bordered by Baturaja Barat District*
- *To the south, it is bordered by Lengkiti District*
- *In the east, it is bordered by OKU Selatan Regency*
- *West side is bordered by Peninjauan District*

*The distance from the Lubuk Batang District to the Regency Capital (Baturaja City) is about 12,5 Km. Judging from the distance between village office and the district office, Gunung Meraksa Village and Bandar Agung Village have the furthest distance from the Lubuk Batang District office, which is around 25 km, while the nearest village offices are Kurup and Lubuk Batang Baru Village namely 2 km.*



Sumber/Source : Kantor Camat Lubuk Batang/Lubuk Batang District Office

**Gambar 1.1** Luas Daerah menurut Desa/Kelurahan (%), 2022  
**Figures 1.1** Total Area by Village/Kelurahan (%), 2022



Sumber/Source : BPS, Pendataan Potensi Desa (Podes) 2021/BPS-Statistics Indonesia, Village Potential Data Collecting 2021

**Gambar** 1.2  
**Figures**

**Jarak ke Ibukota Kecamatan Menurut Desa/Kelurahan di Kecamatan Lubuk Batang (km), 2022**  
**Distance to the District Capital by Village/Kelurahan in Lubuk Batang District (km), 2022**

**Tabel**  
**Table** 1.1

**Luas Daerah Menurut Desa/Kelurahan di Kecamatan  
Lubuk Batang, 2022**  
**Total Area by Villages/Kelurahan in Lubuk Batang District,  
2022**

<b>Desa/Kelurahan Village/Kelurahan</b>	<b>Luas Total Area (km<sup>2</sup>/sq.km)</b>	<b>Persentase terhadap Luas Kecamatan Percentage to District Area</b>
(1)	(2)	(3)
1. Merbau	86,80	16,57
2. Gunung Meraksa	11,00	2,10
3. Kurup	49,00	9,35
4. Banu Ayu	42,00	8,02
5. Tanjung Dalam	13,73	2,62
6. Lubuk Batang Baru	59,00	11,26
7. Lubuk Batang Lama	10,00	1,91
8. Belatung	11,00	2,10
9. Karta Mulia	12,00	2,29
10. Markisa	8,54	1,63
11. Lunggaian Baru/Air Wal	9,00	1,72
12. Lunggaian	77,08	14,71
13. Tanjung Manggus	56,00	10,69
14. Bandar Agung	72,00	13,74
15. Sumber Bahagia	6,70	1,28
<b>Lubuk Batang</b>	<b>523,85</b>	<b>100,00</b>

Sumber/Source: Kantor Camat Lubuk Batang/Lubuk Batang District Office

**Tabel** 1.2  
**Table**

**Jarak ke Ibukota Kecamatan dan Ibukota Kabupaten/Kota Menurut Desa/Kelurahan di Kecamatan Lubuk Batang (km), 2022**  
***Distance to the District Capital and Regency/Municipal Capital by Villages/Kelurahan in Lubuk Batang District (km), 2022***

<b>Desa/Kelurahan</b> <b><i>Village/Kelurahan</i></b>	<b>Jarak ke Ibukota Kecamatan</b> <b><i>Distance to District Capital</i></b>	<b>Jarak ke Ibukota Kabupaten/ Kota</b> <b><i>Distance to Regency/Municipal Capital</i></b>
(1)	(2)	(3)
1. Merbau	23	40
2. Gunung Meraksa	25	35
3. Kurup	2	23
4. Banu Ayu	4	14
5. Tanjung Dalam	3	15
6. Lubuk Batang Baru	2	18
7. Lubuk Batang Lama	3	20
8. Belatung	4	22
9. Karta Mulia	5	23
10. Markisa	12	25
11. Lunggaian Baru/Air Wal	14	38
12. Lunggaian	17	33
13. Tanjung Manggus	19	38
14. Bandar Agung	25	38
15. Sumber Bahagia	21	46

Sumber/Source: BPS, Pendataan Potensi Desa (Podes) 2021/BPS-Statistics Indonesia, Village Potential Data Collecting 2021

**Tabel**  
**Table** 1.3

**Letak Geografis dan Ketinggian Masing-Masing Desa/  
Kelurahan dari Permukaan Laut (mdpl) di Kecamatan  
Lubuk Batang (km), 2022**  
*Geographical Location and Altitude of Village/Kelurahan  
from Sea Level (mdpl) in Lubuk Batang District (km),  
2022*

Desa/Kelurahan Village/Kelurahan	Letak Geografis Geographical Location	Ketinggian Altitude (mdpl)	Posisi Kantor Desa/ Kelurahan Village/Kelurahan Office Position	
			Latitude	Longitude
(1)	(2)	(3)	(4)	(5)
1. Merbau	Bukan Pantai	412	-3,93	104,10
2. Gunung Meraksa	Bukan Pantai	548	-3,95	104,20
3. Kurup	Bukan Pantai	70	-4,13	104,17
4. Banu Ayu	Bukan Pantai	46	-4,06	104,21
5. Tanjung Dalam	Bukan Pantai	44	-4,06	104,21
6. Lubuk Batang Baru	Bukan Pantai	534	-4,00	104,14
7. Lubuk Batang Lama	Bukan Pantai	60	-4,68	104,14
8. Belatung	Bukan Pantai	56	-3,95	104,30
9. Karta Mulia	Bukan Pantai	75	-3,95	104,30
10. Markisa	Bukan Pantai	500	-3,95	104,30
11. Lunggaian Baru/Air Wal	Bukan Pantai	47	-3,96	104,25
12. Lunggaian	Bukan Pantai	66	-3,56	104,12
13. Tanjung Manggus	Bukan Pantai	67	-3,65	104,12
14. Bandar Agung	Bukan Pantai	75	-3,56	104,08
15. Sumber Bahagia	Bukan Pantai	500	-3,92	104,10

Sumber/Source: Kantor Camat Lubuk Batang/Lubuk Batang District Office



# BAB

Chapter

# 2

# PEMERINTAHAN

*Government*



**PEGAWAI NEGERI SIPIL  
PEMERINTAH DESA/KELURAHAN**

*Civil Servants of Local Government*



**Perempuan**

**Female**



**Male**

**Laki-laki**



**PENJELASAN TEKNIS**

1. Kepala desa/lurah adalah pejabat pemerintah desa/kelurahan yang mempunyai wewenang, tugas, dan kewajiban untuk menyelenggarakan rumah tangga desanya dan melaksanakan tugas dari Pemerintah dan Pemerintah Daerah.
2. Sekretaris desa/sekretaris lurah berkedudukan sebagai unsur pimpinan sekretariat desa/kelurahan. Sekretaris desa/sekretaris lurah bertugas membantu kepala desa/lurah dalam bidang administrasi pemerintahan
3. Rukun Tetangga (RT) adalah Lembaga yang dibentuk melalui musyawarah masyarakat setempat dalam rangka pelayanan pemerintahan dan kemasyarakatan yang ditetapkan oleh pemerintah desa atau kelurahan.
4. Rukun Warga (RW) adalah Lembaga Masyarakat yang dibentuk melalui musyawarah pengurus RT (Rukun Tetangga) di wilayah kerjanya dalam rangka pelayanan pemerintah dan masyarakat yang diakui dan dibina oleh Pemerintah Daerah yang ditetapkan oleh Kepala Desa/Lurah.
5. Pegawai Negeri Sipil (PNS) adalah warga negara Republik Indonesia yang telah memenuhi

**TECHNICAL NOTES**

1. *The village head/lurah is a village/kelurahan government official who has the authority, duties and obligations to run the household of his village and carry out the duties of the Government and Regional Government.*
2. *Village secretary/lurah secretary is positioned as the leadership element of the village/kelurahan secretariat. The village secretary/lurah secretary is tasked with assisting the village head/lurah in the field of government administration.*
3. *Rukun Tetangga (RT) is an institution formed through local community deliberations in the context of government and community services determined by the village or kelurahan government.*
4. *Rukun Warga (RW) is a Community Institution formed through deliberation of RT (Rukun Tetangga) administrators in its working area in the context of government and community services that are recognized and fostered by the Regional Government as determined by the Village Head/Lurah.*
5. *Civil Servants (PNS) are citizens of the Republic of Indonesia who have met the requirements, are*

syarat, ditentukan, diangkat, dan memiliki nomor induk pegawai secara nasional oleh Pejabat Pembina Kepegawaian serta mendapatkan mandat tugas dalam suatu jabatan negeri atau tugas negara lainnya yang kemudian disebut sebagai Aparatur Sipil Negara (ASN).

*determined, appointed, and have a national employee registration number by the Civil Service Development Officer and have a mandate to carry out duties in a state office or other state duties, which are then referred to as State Civil Apparatus (ASN).*

<https://okukab.bps.go.id>

**ULASAN**

Sampai tahun 2023 secara administratif, dari keseluruhan desa yang terdapat di Kecamatan Lubuk Batang masih berstatus desa dan belum satupun yang berstatus kelurahan. Di Kecamatan Lubuk Batang terdapat 176 Rukun Tetangga (RT) dan 92 Dusun.

Adapun pegawai negeri sipil yang bekerja di wilayah kecamatan Lubuk Batang ada sebanyak 284 orang dimana 19 orang diantaranya bekerja di kantor camat Lubuk Batang. Pendidikan pegawai negeri sipil yang bekerja di wilayah Lubuk Batang didominasi oleh lulusan sarjana (S1) dan perempuan.

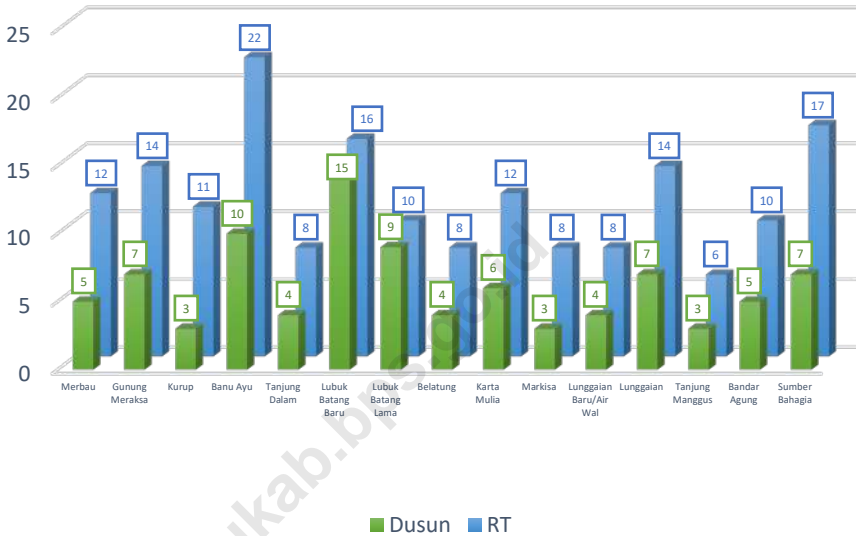
Jumlah Aparatur di Kecamatan Lubuk Batang mulai dari Sekretaris Desa dan pelaksana teknis, Hansip, Kaur, dan Kadus yaitu 90 Sekretaris Desa dan Pelaksana Teknis, 243 Pelaksana Kewilayahan dan 27 Pegawai Kelurahan/Desa Lainnya.

**DESCRIPTION**

*Until 2023 administratively, out of all villages in the Lubuk Batang District, they still have village status and not one has kelurahan status. In Lubuk Batang District, there are 159 Rukun Tetangga and 40 Dusun.*

*Number of civil servants that occupied in Lubuk Batang District are 284 people, where 19 of them work in Lubuk Batang District office. Most of civil servants's education level is bachelor degree and dominated with women.*

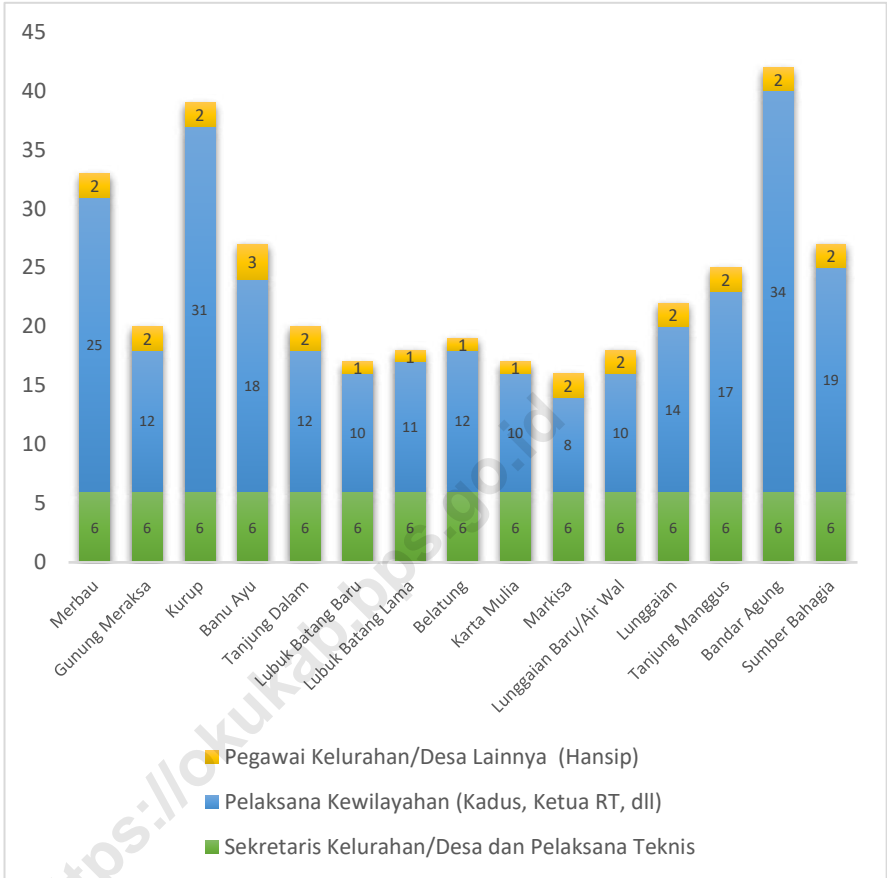
*The number of Apparatus in the Lubuk Batang District, starting from the Village Secretary and technical implementers, Hansip, Kaur, and Kadus is 90 Kelurahan/Village Secretary and Technical Implementer, 243 Regional Executive and 27 Other Village Officials.*



Sumber/Source: Kantor Camat Lubuk Batang/Lubuk Batang District Office

**Gambar 2.1**  
**Figures**

**Jumlah Dusun/Rukun Warga (RW) dan Rukun Tetangga (RT) Menurut Desa/Kelurahan di Kecamatan Lubuk Batang, 2022**  
**Number of Dusun/Rukun Warga (RW) and Rukun Tetangga by Villages/Kelurahan in Lubuk Batang District, 2022**



Sumber/Source : Kantor Camat Lubuk Batang/Lubuk Batang District Office

**Gambar 2.2**  
**Figures**

**Jumlah Aparatur Pemerintah Desa Menurut Desa/  
Kelurahan di Kecamatan Lubuk Batang, 2022**  
**Number of Village Government Apparatuses by Village/  
Kelurahan in Lubuk Batang District, 2022**

## 2.1 WILAYAH ADMINISTRATIF ADMINISTRATIVE AREA

**Tabel 2.1.1** Status Desa/Kelurahan di Kecamatan Lubuk Batang, 2022  
**Table** *Village/Kelurahan Status in Lubuk Batang District, 2022*

Desa/Kelurahan <i>Village/Kelurahan</i>	Status <i>Status</i>
(1)	(2)
1. Merbau	Desa
2. Gunung Meraksa	Desa
3. Kurup	Desa
4. Banu Ayu	Desa
5. Tanjung Dalam	Desa
6. Lubuk Batang Baru	Desa
7. Lubuk Batang Lama	Desa
8. Belatung	Desa
9. Karta Mulia	Desa
10. Markisa	Desa
11. Lunggaian Baru/Air Wal	Desa
12. Lunggaian	Desa
13. Tanjung Manggus	Desa
14. Bandar Agung	Desa
15. Sumber Bahagia	Desa

Sumber/Source: Kantor Camat Lubuk Batang/Lubuk Batang District Office



**Tabel**  
**Table** 2.1.2

**Jumlah Rukun Warga (RW) dan Rukun Tetangga (RT)  
Menurut Desa/Kelurahan di Kecamatan Lubuk Batang,  
2022**  
*Number of Rukun Warga and Rukun Tetangga by Villages/  
Kelurahan in Lubuk Batang District, 2022*

Desa/Kelurahan Village/Kelurahan	Dusun/Rukun Warga(RW)	Rukun Tetangga (RT)
(1)	(2)	(3)
1. Merbau	5	12
2. Gunung Meraksa	7	14
3. Kurup	3	11
4. Banu Ayu	10	22
5. Tanjung Dalam	4	8
6. Lubuk Batang Baru	15	16
7. Lubuk Batang Lama	9	10
8. Belatung	4	8
9. Karta Mulia	6	12
10. Markisa	3	8
11. Lunggaian Baru/Air Wal	4	8
12. Lunggaian	7	14
13. Tanjung Manggus	3	6
14. Bandar Agung	5	10
15. Sumber Bahagia	7	17
<b>Lubuk Batang</b>	<b>92</b>	<b>176</b>

Sumber/Source: Kantor Camat Lubuk Batang/Lubuk Batang District Office

**Tabel 2.1.3** Jumlah Aparatur Pemerintah Desa Menurut Desa/  
**Table** Jumlah Aparatur Pemerintah Desa Menurut Desa/  
 Kelurahan di Kecamatan Lubuk Batang, 2022  
 Number of Village Government Apparatuses by Village/  
 Kelurahan in Lubuk Batang District, 2022

Desa/Kelurahan Village/Kelurahan	Sekretaris Kelurahan/ Desa dan Pelaksana Teknis Kelurahan/Village Secretary and Technical Implementer	Pelaksana Kewilayahan (Kadus, Ketua RT, dll) Regional Executive	Pegawai Kelurahan/Desa Lainnya (Hansip) Other Village Officials
(1)	(2)	(3)	(4)
1. Merbau	6	25	2
2. Gunung Meraksa	6	12	2
3. Kurup	6	31	2
4. Banu Ayu	6	18	3
5. Tanjung Dalam	6	12	2
6. Lubuk Batang Baru	6	10	1
7. Lubuk Batang Lama	6	11	1
8. Belatung	6	12	1
9. Karta Mulia	6	10	1
10. Markisa	6	8	2
11. Lunggaian Baru/Air Wal	6	10	2
12. Lunggaian	6	14	2
13. Tanjung Manggus	6	17	2
14. Bandar Agung	6	34	2
15. Sumber Bahagia	6	19	2
<b>Lubuk Batang</b>	<b>90</b>	<b>243</b>	<b>27</b>

Sumber/Source: Kantor Camat Lubuk Batang/Lubuk Batang District Office

## 2.2 SUMBER DAYA MANUSIA HUMAN RESOURCES

**Tabel 2.2.1** Jumlah Pegawai Negeri Sipil Menurut Pemerintah Daerah dan Jenis Kelamin di Kecamatan Lubuk Batang, 2022  
**Table** *Number of Civil Servants by Local Government and Sex in Lubuk Batang District, 2022*

<b>Pemerintah Daerah Local Government</b>	<b>Laki-Laki Male</b>	<b>Perempuan Female</b>	<b>Jumlah Total</b>
(1)	(2)	(3)	(4)
Pemerintah Daerah Kecamatan Lubuk Batang <i>Lubuk Batang District Government</i>	13	6	19
Pemerintah Daerah Desa Merbau <i>Merbau Village Government</i>	-	-	-
Pemerintah Daerah Desa Gunung Meraksa <i>Gunung Meraksa Village Government</i>	-	-	-
Pemerintah Daerah Desa Kurup <i>Kurup Village Government</i>	-	-	-
Pemerintah Daerah Desa Banu Ayu <i>Banu Ayu Village Government</i>	-	-	-
Pemerintah Daerah Desa Tanjung Dalam <i>Tanjung Dalam Village Government</i>	-	-	-
Pemerintah Daerah Desa Lubuk Batang Baru <i>Lubuk Batang Baru Village Government</i>	-	-	-
Pemerintah Daerah Desa Lubuk Batang Lama <i>Lubuk Batang Lama Village Government</i>	-	-	-
Pemerintah Daerah Desa Belatung <i>Belatung Village Government</i>	-	-	-

Lanjutan Tabel/*Continued Table 2.2.1*

<b>Pemerintah Daerah Local Government</b>	<b>Laki-Laki Male</b>	<b>Perempuan Female</b>	<b>Jumlah Total</b>
(1)	(2)	(3)	(4)
Pemerintah Daerah Desa Karta Mulia <i>Karta Mulia Village Government</i>	-	-	-
Pemerintah Daerah Desa Markisa <i>Markisa Village Government</i>	-	-	-
Pemerintah Daerah Desa Lunggaian Baru/Air Wal <i>Lunggaian Baru/Air Wal Village Government</i>	-	-	-
Pemerintah Daerah Desa Lunggaian <i>Lunggaian Village Government</i>	-	-	-
Pemerintah Daerah Desa Tanjung Manggus <i>Tanjung Manggus Village Government</i>	-	-	-
Pemerintah Daerah Desa Bandar Agung <i>Bandar Agung Village Government</i>	-	-	-
Pemerintah Daerah Desa Sumber Bahagia <i>Sumber Bahagia Village Government</i>	-	-	-

Sumber/*Source*: Kantor Camat Lubuk Batang/*Lubuk Batang District Office*

**Tabel** 2.2.2  
**Table**

**Jumlah Pegawai Negeri Sipil Pemerintah Daerah  
Kecamatan Lubuk Batang Menurut Tingkat Pendidikan  
dan Jenis Kelamin, 2023**  
**Number of Civil Servants of Lubuk Batang District  
Government by Educational Level and Sex, 2023**

<b>Tingkat Pendidikan</b> <i>Educational Level</i>	<b>Laki-Laki</b> <i>Male</i>	<b>Perempuan</b> <i>Female</i>	<b>Jumlah</b> <i>Total</i>
(1)	(2)	(3)	(4)
Sekolah Dasar (SD) <i>Primary School</i>	–	–	–
SMP/Sederajat <i>Junior High School</i>	–	–	–
SMA/Sederajat <i>Senior High School</i>	7	1	8
Diploma I/Akta I <i>Diploma I/Akta I</i>	–	–	–
Diploma II/Akta II <i>Diploma II/Akta II</i>	–	–	–
Diploma III/Akta III <i>Diploma III/Akta III</i>	–	1	1
Diploma IV/Akta IV <i>Diploma IV/Akta IV</i>	–	–	–
S1/Sarjana <i>Under Graduate/Bachelor</i>	4	4	8
S2/Pasca Sarjana <i>Graduate</i>	2	–	2
S3/Doktor/Ph.D <i>Post Graduate</i>	–	–	–
<b>Jumlah/Total</b>	13	6	19

Sumber/Source: Badan Kepegawaian dan Pengembangan Sumber Daya Manusia Kabupaten Ogan Komering Ulu/ *Human Resources Agency and Development Department of Ogan Komering Ulu Regency*



**BAB**

Chapter

**3**

# PENDUDUK

*Population*







**PENJELASAN TEKNIS**

1. Penduduk Indonesia adalah semua orang yang berdomisili di wilayah teritorial Indonesia, mencakup Warga Negara Indonesia (WNI) dan Warga Negara Asing (WNA) yang telah menetap selama satu tahun atau lebih atau berencana menetap di wilayah Indonesia selama minimal satu tahun. Pada sensus sebelumnya referensi waktu dalam konsep kependudukan adalah enam bulan. Perubahan ini didasari oleh UU No. 24 Tahun 2013 tentang Perubahan atas UU No. 23 Tahun 2006 tentang Administrasi Kependudukan pada pasal 15.
2. Kepadatan penduduk adalah rasio banyaknya penduduk per kilometer persegi.
3. Rasio jenis kelamin adalah perbandingan antara penduduk laki-laki dan penduduk perempuan pada suatu wilayah dan waktu tertentu. Biasanya dinyatakan dengan banyaknya penduduk laki-laki untuk 100 penduduk perempuan.
4. Komposisi penduduk adalah pola persebaran penduduk menurut karakteristiknya, contoh: penduduk menurut kelompok umur, penduduk menurut jenis kelamin.

**TECHNICAL NOTES**

1. *The population of Indonesia are all people who live in Indonesia's territory, including Indonesian citizens and foreign citizens who have lived for one year or more or plan to stay in Indonesian territory for at least one year. In the previous census the time reference in the population concept was six months. This change based on Law no 24. of 2013 on Amandments to Law no. 23 of 2006 on Population Administration in Article 15.*
2. *Population density is ratio of population per square kilometer.*
3. *Sex ratio is the ratio of males population to females population in a given area and time, usually expressed as the number of males for every 100 females.*
4. *Population compotition is the pattern of population distribution by its characteristics, example: population by age group, population by sex.*

## ULASAN

Pembangunan yang dilaksanakan oleh pemerintah suatu daerah memiliki sasaran utama untuk meningkatkan kesejahteraan penduduk yang ada di dalam daerah tersebut. Untuk itu pemerintah daerah telah melaksanakan berbagai upaya dalam rangka mengantisipasi masalah kependudukan. Usaha untuk menekan laju pertumbuhan penduduk juga telah dilakukan oleh pemerintah melalui Program Keluarga Berencana yang telah dimulai sejak awal tahun 1970-an. Akan tetapi, semua usaha tersebut tidak akan memiliki arti jika tanpa dukungan dari seluruh lapisan penduduk yang mendiami daerah tersebut.

- **Jumlah dan Laju Pertumbuhan penduduk**

Pada Tahun 2023, jumlah penduduk di Kecamatan Lubuk Batang berjumlah 35.260 jiwa yang bersumber dari Dinas Kependudukan dan Catatan Sipil. Berdasarkan jumlah penduduk dan luas wilayahnya dapatlah diketahui kepadatan penduduk kecamatan Lubuk Batang yaitu 67,31 jiwa setiap Km<sup>2</sup> (Informasi selengkapnya disajikan dalam tabel 3.1).

Jika diamati jumlah penduduk per desa di Kecamatan Lubuk Batang, maka terlihat bahwa Desa Lubuk Batang Baru merupakan desa yang memiliki jumlah penduduk terbesar, yaitu 4.320 jiwa. Sedangkan desa yang memiliki jumlah penduduk terkecil

## DESCRIPTION

*The development carried out by the government of a region has the main goal of improving the welfare of the population in the area. For this reason, local governments have carried out various efforts to anticipate population problems. Efforts to suppress the rate of population growth have also been carried out by the government through the Family Planning Program which has been started since the early 1970s. However, all of these efforts would be meaningless without the support of all levels of the population who inhabit the area.*

- **Number and Rate of Population Growth**

*In 2023, the population in the Lubuk Batang District was 35.260 people, which was sourced from Population and Civil Registration Agency. Based on the total population and area, it can be seen that the population density of the Lubuk Batang District is 67,31 people per km<sup>2</sup> (Full information is presented in table 3.1).*

*If we observe the number of residents per village in the Lubuk Batang District, it can be seen that Lubuk Batang Baru Village is the village that has the largest population, which is 4.320 people. Meanwhile, the village with the smallest population is Bandar Agung Village with*

adalah Desa Bandar Agung dengan jumlah penduduk sebanyak 1.208 jiwa.

- **Persebaran dan Kepadatan Penduduk**

Penduduk sebagai obyek sekaligus subyek utama pembangunan merupakan pokok yang selalu menjadi perhatian pemerintah. Pertumbuhan penduduk yang terlampau tinggi akan menjadi beban bagi suatu daerah manakala penduduk di wilayah tersebut sudah padat, tetapi sebaliknya pertumbuhan penduduk yang tinggi justru diharapkan guna mempercepat proses pembangunan di daerah yang masih jarang penduduknya. Oleh karenanya penyebaran penduduk yang merata perlu mendapat perhatian guna memancing pembangunan di Kecamatan Lubuk Batang. Berdasarkan jumlah penduduk dan luas wilayahnya dapat diketahui rata-rata kepadatan penduduk Kecamatan Lubuk Batang yaitu 68 jiwa pada setiap Km<sup>2</sup> wilayah Lubuk Batang.

Dilihat dari kepadatan penduduk per kilometer, Desa Sri Mulya merupakan wilayah yang memiliki kepadatan penduduk terbesar yaitu 438,51 jiwa per Km<sup>2</sup>, sedangkan Desa Lunggaian merupakan desa yang memiliki kepadatan penduduk terkecil yaitu 15,87 jiwa per Km<sup>2</sup>.

*a population of 1.208 people.*

- **Population Distribution and Density**

*The population as the object as well as the main subject of development is a subject that has always been a concern of the government. Population growth that is too high will be a burden for an area when the population in the area is already dense, but on the contrary, high population growth is expected to accelerate the development process in areas that are still sparsely populated. Therefore, the even distribution of the population needs attention in order to provoke development in the Lubuk Batang District. Based on the total population and area, it can be seen that the average population density of the Lubuk Batang District is 68 people per Km<sup>2</sup> of Lubuk Batang District area.*

*Judging from the population density per kilometer, Sri Mulya Village is the area that has the largest population density of 438,51 people per Km<sup>2</sup>, while Lunggaian Village is the village that has the smallest population density of 15,87 people per Km<sup>2</sup>.*

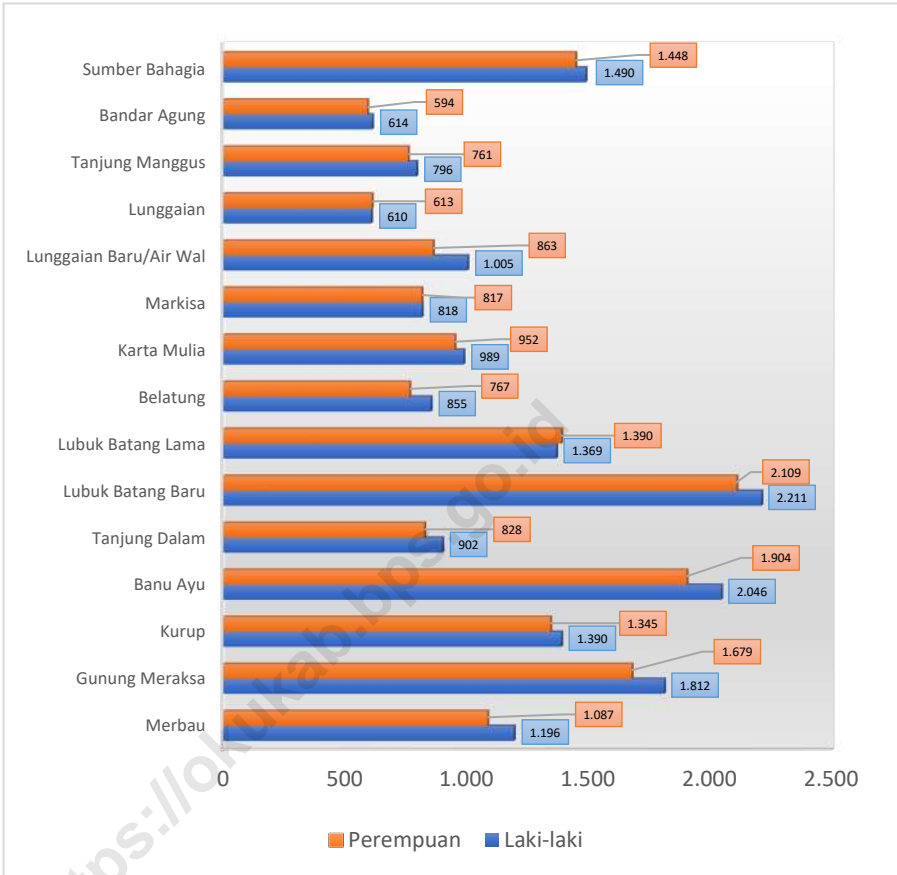
- **Rasio Jenis Kelamin**

Pada Tahun 2023, rasio jenis kelamin Kecamatan Lubuk Batang berada di atas 100 yaitu sebesar 105,51. Ini mengindikasikan bahwa jumlah penduduk laki-laki lebih banyak daripada jumlah penduduk perempuan. Semua desa di Kecamatan Lubuk Batang memiliki angka rasio jenis kelamin di atas 100 kecuali Desa Lubuk Batang Lama dan Desa Lunggaian.

- **Population Sex Ratio**

*In 2023, the sex ratio of the Lubuk Batang District is above 100, which is 105.51. This indicates that the male population is greater than the female population. All villages in the Lubuk Batang District have a sex ratio number above 100, except for the village of Lubuk Batang Lama and Lunggaian.*

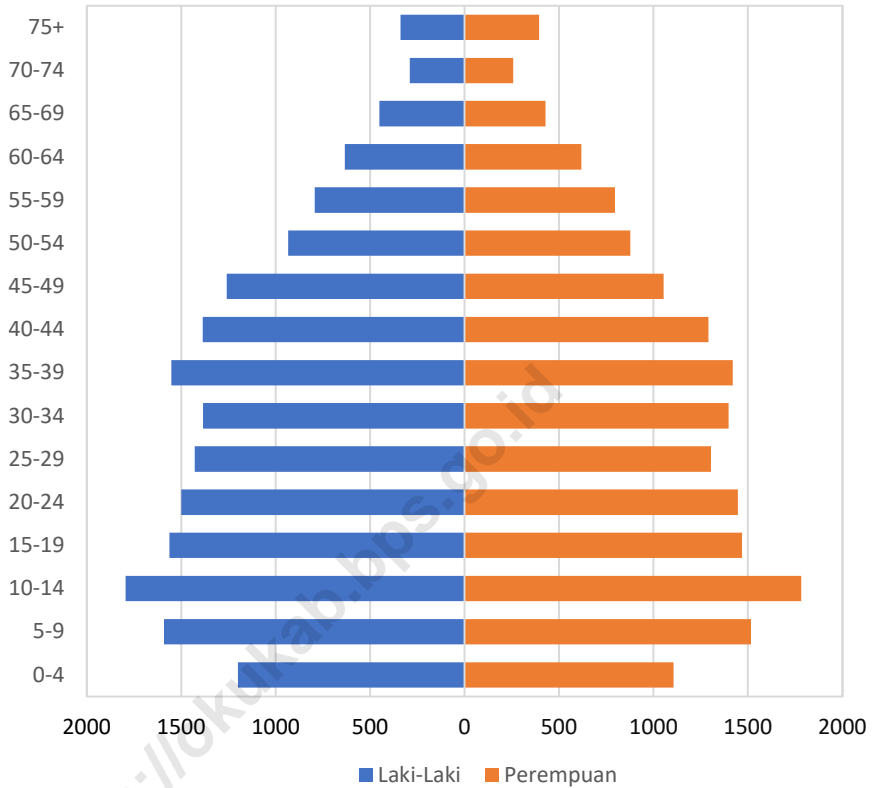
<https://okukab.bps.go.id>



Sumber/Source : Dinas Kependudukan dan Pencatatan Sipil Kabupaten Ogan Komering Ulu/Population and Civil Registration Agency of Ogan Komering Ulu Regency

**Gambar** 3.1  
**Figures**

**Jumlah Penduduk Menurut Jenis Kelamin dan Desa/  
Kelurahan di Kecamatan Lubuk Batang, 2023**  
**Number of Population by Sex and Villages/Kelurahan in  
Lubuk Batang District, 2023**



Sumber/Source : Dinas Kependudukan dan Pencatatan Sipil Kabupaten Ogan Komering Ulu/Population and Civil Registration Agency of Ogan Komering Ulu Regency

**Gambar** 3.2  
**Figures**

**Jumlah Penduduk Menurut Kelompok Umur dan Jenis Kelamin di Kecamatan Lubuk Batang, 2023**  
**Population by Age Groups and Sex in Lubuk Batang District, 2023**

**Tabel 3.1**  
**Table**

**Penduduk, Distribusi Persentase Penduduk, Kepadatan Penduduk, Rasio Jenis Kelamin Penduduk Menurut Desa/ Kelurahan di Kecamatan Lubuk Batang, 2023**  
*Population, Percentage Distribution of Population, Population Density, and Population Sex Ratio by Villages/ Kelurahan in Lubuk Batang District, 2023*

Desa/Kelurahan Village/Kelurahan	Penduduk/Population		
	Laki-Laki/Male	Perempuan/Female	Jumlah/Total
(1)	(2)	(3)	(4)
1. Merbau	1.196	1.087	2.283
2. Gunung Meraksa	1.812	1.679	3.491
3. Kurup	1.390	1.345	2.735
4. Banu Ayu	2.046	1.904	3.950
5. Tanjung Dalam	902	828	1.730
6. Lubuk Batang Baru	2.211	2.109	4.320
7. Lubuk Batang Lama	1.369	1.390	2.759
8. Belatung	855	767	1.622
9. Karta Mulia	989	952	1.941
10. Markisa	818	817	1.635
11. Lunggaian Baru/Air Wal	1.005	863	1.868
12. Lunggaian	610	613	1.223
13. Tanjung Manggus	796	761	1.557
14. Bandar Agung	614	594	1.208
15. Sumber Bahagia	1.490	1.448	2.938
<b>Lubuk Batang</b>	<b>18.103</b>	<b>17.157</b>	<b>35.260</b>

Lanjutan Tabel/*Continued Table 3.1*

Desa/Kelurahan <i>Village/Kelurahan</i>	Persentase Penduduk <i>Percentage of Total Population</i>	Kepadatan Penduduk (per km <sup>2</sup> ) <i>Population Density per sq.km</i>	Rasio Jenis Kelamin Penduduk <i>Population Sex Ratio</i>
(1)	(5)	(6)	(7)
1. Merbau	6,47	26,30	110,03
2. Gunung Meraksa	9,90	317,36	107,92
3. Kurup	7,76	55,82	103,35
4. Banu Ayu	11,20	94,05	107,46
5. Tanjung Dalam	4,91	126,00	108,94
6. Lubuk Batang Baru	12,25	73,22	104,84
7. Lubuk Batang Lama	7,82	275,90	98,49
8. Belatung	4,60	147,45	111,47
9. Karta Mulia	5,50	161,75	103,89
10. Markisa	4,64	191,45	100,12
11. Lunggaian Baru/Air Wal	5,30	207,56	116,45
12. Lunggaian	3,47	15,87	99,51
13. Tanjung Manggus	4,42	27,80	104,60
14. Bandar Agung	3,43	16,78	103,37
15. Sumber Bahagia	8,33	438,51	102,90
<b>Lubuk Batang</b>	<b>100,00</b>	<b>67,31</b>	<b>105,51</b>

Sumber/*Source*: Dinas Kependudukan dan Pencatatan Sipil Kabupaten Ogan Komering Ulu/*Population and Civil Registration Agency of Ogan Komering Ulu Regency*



**Tabel 3.2**  
**Table**

**Jumlah Penduduk Menurut Kelompok Umur dan Jenis Kelamin di Kecamatan Lubuk Batang, 2023**  
**Population by Age Groups and Sex in Lubuk Batang District, 2023**

Kelompok Umur Age Groups	Jenis Kelamin/Sex		
	Laki-Laki Male	Perempuan Female	Jumlah Total
(1)	(2)	(3)	(4)
0-4	1.200	1.107	2.307
5-9	1.592	1.516	3.108
10-14	1.794	1.783	3.577
15-19	1.563	1.468	3.031
20-24	1.500	1.446	2.946
25-29	1.429	1.304	2.733
30-34	1.385	1.397	2.782
35-39	1.552	1.419	2.971
40-44	1.387	1.291	2.678
45-49	1.260	1.053	2.313
50-54	934	878	1.812
55-59	793	796	1.589
60-64	634	618	1.252
65-69	451	429	880
70-74	290	257	547
75+	339	395	734
<b>Lubuk Batang</b>	<b>18.103</b>	<b>17.157</b>	<b>35.260</b>

Sumber/Source: Dinas Kependudukan dan Pencatatan Sipil Kabupaten Ogan Komering Ulu/Population and Civil Registration Agency of Ogan Komering Ulu Regency



# BAB

Chapter

# 4

## SOSIAL DAN KESEJAHTERAAN RAKYAT

*Social and Welfare*





**PENJELASAN TEKNIS**

1. Jenjang Pendidikan Formal terdiri atas pendidikan dasar, pendidikan menengah, dan pendidikan tinggi. Jenis pendidikan yang diajarkan mencakup pendidikan umum, kejuruan, akademik, profesi, vokasi, keagamaan, dan khusus. Pendidikan Dasar berbentuk Sekolah Dasar (SD) dan Madrasah Ibtidaiyah (MI) atau bentuk lain yang sederajat serta Sekolah Menengah Pertama (SMP) dan Madrasah Tsanawiyah (MTs), atau bentuk lain yang sederajat. Pendidikan Menengah berbentuk Sekolah Menengah Atas (SMA), Madrasah Aliyah (MA), Sekolah Menengah Kejuruan (SMK), dan Madrasah Aliyah Kejuruan (MAK), atau bentuk lain yang sederajat. Pendidikan Tinggi merupakan jenjang pendidikan setelah pendidikan menengah yang mencakup program pendidikan diploma, sarjana, magister, spesialis, dan doktor yang diselenggarakan oleh perguruan tinggi. Perguruan tinggi dapat berbentuk akademi, politeknik, sekolah tinggi, institut, atau universitas.
2. Rumah Sakit adalah tempat pemeriksaan dan perawatan kesehatan, biasanya berada di bawah pengawasan dokter/tenaga medis, yang melayani penderita yang sakit untuk berobat rawat jalan atau rawat

**TECHNICAL NOTES**

1. *The Formal Education Level consists of primary education, secondary education, and high education. The kind of education that taught consists of general education, vocational, academic, professional, religious, and specific education. The Primary Education consists of Elementary School and Islamic Elementary School or other equivalent forms and Junior High School and MTs, or other equivalent forms. The Secondary Education consists of the senior high school, MA, Vocational School, and Vocational Madrasah Aliyah, or other equivalent forms. The High Education consists of the education level after the secondary education that consists of diplomas, bachelor, master, specialist, and doctoral degrees that are held by the college. The colleges can be academy, polytechnic, high school, institute, or university.*
2. *Hospital is a place for health check, usually controlled/supervised by doctors/medical personnel to serve the ill patients to get outpatient or inpatient treatment services.*

inap.

3. Rumah Sakit Bersalin adalah rumah sakit khusus untuk persalinan, dilengkapi pelayanan spesialis pemeriksaan kehamilan, persalinan, rawat inap dan rawat jalan ibu dan anak yang berada di bawah pengawasan dokter spesialis kandungan.
4. Poliklinik adalah sarana kesehatan yang dipakai untuk pelayanan berobat jalan, biasanya berada di bawah pengawasan dokter/tenaga medis.
5. Apotek adalah suatu sarana kesehatan yang digunakan untuk pekerjaan kefarmasian, dan penyaluran/penjualan obat/bahan farmasi. Apotek melayani pembelian obat secara bebas atau dengan resep dokter. Apotek selalu ada tenaga apoteker selaku penanggungjawabnya (Peraturan Menteri Kesehatan Nomor 9 Tahun 2017 tentang Apotek).
6. Puskesmas (Pusat Kesehatan Masyarakat) adalah unit pelaksana teknis dinas kesehatan kabupaten/ kota yang mempunyai fungsi utama sebagai penyelenggara pelayanan kesehatan tingkat pertama. Wilayah kerja puskesmas maksimal adalah satu kecamatan dan untuk dapat menjangkau wilayah kerjanya, puskesmas mempunyai jaringan pelayanan yang meliputi unit Puskesmas Pembantu (Pustu),
3. *Maternity hospital is a special hospital for childbirth, equipped with specialist services for pregnancy examinations, childbirth, inpatient and outpatient care for mothers and children under the supervision of specialist obstetricians.*
4. *Polyclinic is a health facility used for outpatient services, usually under the supervision of a doctor/medical personnel.*
5. *Pharmacy is a health facility used for pharmaceutical work, and distribution/sale of drugs/ pharmaceutical materials. Pharmacies serve the purchase of drugs freely or with a doctor's prescription. Pharmacies always have pharmacists as their responsible personnel (Minister of Health Regulation Number 9 of 2017 concerning Pharmacies).*
6. *Puskesmas (Community Health Center) is a technical implementing unit of the district/city health service that has the main function as a provider of first-level health services. The maximum working area of a puskesmas is one sub-district and to be able to reach its working area, the puskesmas has a service network that includes the Assistant Puskesmas (Pustu) unit, the Mobile Puskesmas (Puskel) unit, and the village/community midwife unit (Regulation of the*

unit Puskesmas Keliling (Puskel), dan unit bidan desa/komunitas (Peraturan Menteri Kesehatan RI No. 75 Tahun 2015 Tentang Pusat Kesehatan Masyarakat).

*Minister of Health of the Republic of Indonesia No. 75 of 2015 concerning Community Health Centers).*

7. Air kemasan bermerek adalah air yang diproduksi dan didistribusikan oleh suatu perusahaan dalam kemasan botol (600 ml, 1,5 liter, 12 liter, atau 19 liter) dan kemasan gelas. Contohnya, air kemasan merk Aqua, 2 Tang, dan VIT.
  8. Air isi ulang adalah air yang diproduksi melalui proses penjernihan dan biasanya tidak memiliki merek.
  9. Ledeng dengan meteran (PAM/PDAM) adalah air yang diproduksi melalui proses penjernihan dan penyehatan sebelum dialirkan kepada konsumen melalui suatu instalasi berupa saluran air. Sumber air ini diusahakan oleh PAM (Perusahaan Air Minum), PDAM (Perusahaan Daerah Air Minum), atau BPAM (Badan Pengelola Air Minum), baik dikelola oleh pemerintah maupun swasta.
  10. Ledeng tanpa meteran atau disebut juga ledeng eceran adalah air yang diproduksi melalui proses penjernihan dan penyehatan (air ledeng) namun disalurkan ke konsumen melalui pedagang air keliling/pikulan.
  11. Sumur bor atau pompa adalah air
7. *Branded bottled water is water produced and distributed by a company in bottles (600 ml, 1.5 liters, 12 liters, or 19 liters) and glass packaging. For example, Aqua, 2 Tang, and VIT brands of bottled water.*
  8. *Refill water is water that is produced through a purification process and usually does not have a brand.*
  9. *Metered piped water (PAM/PDAM) is water that is produced through a purification and sanitation process before being distributed to consumers through an installation in the form of a water pipe. This water source is managed by PAM (Drinking Water Company), PDAM (Regional Drinking Water Company), or BPAM (Drinking Water Management Agency), both managed by the government and the private sector.*
  10. *Non-metered piped water, also known as retail tap water, is water that is produced through a purification and sanitation process (tap water) but is distributed to consumers through traveling water vendors/carrying men.*
  11. *Artesian well or pumped water is*

tanah yang cara pengambilannya dengan pompa tangan, pompa listrik, atau kincir angin, termasuk sumur artesis (sumur pantek).

12. Sumur, baik dari sumur terlindung maupun sumur tak terlindung. Sumur terlindung adalah sumur galian bila lingkaran sumur/perigi tersebut dilindungi oleh tembok paling sedikit 0,8 meter di atas tanah, 3 meter ke bawah tanah, serta ada lantai semen sejauh 1 meter dari lingkaran sumur/perigi. Sumur tak terlindung adalah sumur yang tidak memenuhi syarat sebagai sumur terlindung.
  13. Mata air, baik mata air terlindung maupun mata air tak terlindung. Mata air terlindung adalah sumber air permukaan tanah di mana air timbul dengan sendirinya. Dikategorikan sebagai terlindung bila mata air tersebut terlindung dari air bekas pakai, bekas mandi, mencuci, atau lainnya. Mata air tak terlindung adalah sumber air permukaan tanah di mana air timbul dengan sendirinya. Dikategorikan sebagai tidak terlindung bila mata air tersebut tidak terlindung atau tercemar dari air bekas pakai, bekas mandi, mencuci, atau lainnya.
  14. Sungai/danau/kolam/waduk/situ/embung/bendungan adalah apabila keluarga menggunakan air dari sungai, danau, kolam, waduk, situ, embung, bendungan sebagai sumber utama air minum.
12. *Well, both protected and unprotected wells. A protected well is a dug well if the circumference of the well/well is protected by a wall of at least 0.8 meters above the ground, 3 meters below the ground, and there is a cement floor 1 meter from the circumference of the well/well. An unprotected well is a well that does not meet the requirements as a protected well.*
  13. *Spring, both protected and unprotected springs. Protected springs are surface water sources where water emerges on its own. They are categorized as protected if the spring is protected from used water, from bathing, washing, or other sources. Unprotected springs are surface water sources where water emerges on its own. They are categorized as unprotected if the spring is not protected or is contaminated from used water, from bathing, washing, or other sources.*
  14. *River/lake/pond/reservoir/situ/embung/dam is when the family uses water from rivers, lakes, ponds, reservoirs, situ, embung, dams as the main source of drinking water.*



15. Air hujan adalah apabila keluarga menggunakan air hujan sebagai sumber utama air minum.
  16. Keluarga pengguna listrik Perusahaan Listrik Negara (PLN) adalah keluarga pengguna/pelanggan listrik yang disalurkan oleh PLN, dengan atau tanpa meteran resmi dari PLN. PLTA Swasta yang listriknya dialirkan ke rumah-rumah melalui jaringan PLN termasuk listrik PLN.
  17. Keluarga pengguna listrik non-PLN adalah keluarga pengguna/pelanggan listrik selain PLN, misalnya diesel/generator, listrik diusahakan oleh pemerintah daerah, swasta, atau listrik swadaya masyarakat.
  18. Keluarga bukan pengguna listrik adalah keluarga yang tidak menggunakan listrik sebagai sumber energi untuk penerangan rumah.
15. *Rainwater is when a family uses rainwater as the main source of drinking water.*
  16. *The family of electricity users of the State Electricity Company (PLN) is a family of electricity users/customers distributed by PLN, with or without an official meter from PLN. Private hydroelectric power plants whose electricity is distributed to homes through the PLN network include PLN electricity.*
  17. *Non-PLN electricity user families are families who use/customer electricity other than PLN, for example diesel/generators, electricity provided by local government, private sector, or community self-help electricity.*
  18. *Non-electricity user families are families who do not use electricity as an energy source for lighting their homes.*

**ULASAN**

Keadaan sosial suatu wilayah dapat digunakan sebagai indikator atau proxy (pendekatan) dalam mengamati dan menganalisa kualitas hidup penduduknya. Semakin maju dan berkualitas kehidupan penduduk suatu wilayah maka sarana sosial (seperti: sekolah, sarana kesehatan, akses informasi, dan lain-lain) akan semakin baik pula.

Untuk mengetahui keadaan umum sosial penduduk Kecamatan Lubuk Batang pada tahun 2023 dapat dilihat dari beberapa indikator di bawah ini:

**4.1 Pendidikan**

Salah satu keberhasilan pembangunan di suatu daerah adalah apabila didukung oleh sumber daya yang berkualitas. Melalui jalur pendidikan, pemerintah berupaya dan berkehendak untuk meningkatkan kualitas sumber daya manusia penduduk, dengan tingkat pendidikan penduduk yang makin membaik maka dapat diharapkan kualitas kehidupan masyarakat juga akan membaik. Program Wajib belajar 6 tahun yang dilanjutkan dengan wajib belajar 9 tahun adalah bentuk upaya pemerintah dalam rangka merealisasikan tujuan di atas, sehingga dapat tercipta sumber daya manusia tangguh yang siap untuk bersaing pada era globalisasi.

**DESCRIPTION**

*The social condition of an area can be used as an indicator or proxy (approach) in observing and analyzing the quality of life of its inhabitants. The more advanced and the quality of life for the residents of an area, the better social facilities (such as schools, health facilities, access to information, etc.) will be.*

*To find out the general social condition of the residents of the Lubuk Batang District in 2023, it can be seen from the following indicators:*

**4.1 Education**

*One of the successes of development in an area is if it is supported by quality resources. Through education, the government strives and intends to improve the quality of the population's human resources, with the education level of the population getting better, it can be expected that the quality of people's lives will also improve. The 6-year compulsory education program followed by 9-year compulsory education is a form of government effort in order to realize the above objectives, so that strong human resources can be created who are ready to compete in the era of globalization.*

Upaya yang telah dilakukan oleh pemerintah tentu saja membutuhkan dukungan dari semua pihak, terutama dukungan dari masyarakat itu sendiri. Untuk itu, pemerintah harus mampu memfasilitasi berbagai sarana dan prasarana penunjang pendidikan secara memadai dengan memperhatikan pemerataan distribusinya ke semua wilayah. Sarana dan prasarana dimaksud baik sarana fisik seperti bangunan sekolah namun juga saran non fisik seperti tenaga pengajar yang dari waktu ke waktu kualitasnya semakin membaik.

Jumlah Sekolah Dasar yang ada di Kecamatan Lubuk Batang pada tahun 2023 berjumlah 23 unit SD/MI,. Keseluruhan sekolah dasar Negeri tersebut menyebar di hampir setiap desa, dengan total murid SD/MI sebanyak 3.854 siswa dan keseluruhan tenaga pengajar (guru) SD/MI sebanyak 252 orang. Sedangkan untuk sekolah MI swasta lokasinya tersebar di setiap desa sehingga akses terhadap pendidikan dasar menjadi lebih mudah.

Jumlah SMP/MTS di Kecamatan Lubuk Batang ada sebanyak 10 (sepuluh) unit sekolah sedangkan jumlah SMA/MA di kecamatan Lubuk Batang berjumlah 2 (dua) unit sekolah. Adapun jumlah siswa SMP/MTS sebanyak 1.104 siswa dan keseluruhan tenaga pengajar (guru) SMP/MTS sebanyak 140 orang.

Sementara jumlah siswa SMA/MA sebanyak 560 siswa dan keseluruhan tenaga pengajar (guru) SMA/MA

*Efforts that have been made by the government of course require the support of all parties, especially the support of the community itself. For this reason, the government must be able to adequately facilitate various facilities and infrastructure to support education by paying attention to equitable distribution to all regions. The facilities and infrastructure referred to are physical facilities such as school buildings but also non-physical suggestions such as teaching staff whose quality is getting better from time to time.*

*The number of elementary schools in the Lubuk Batang District in 2023 is 23 SD/MI units. All of these state elementary schools are spread out in almost every village, with a total of 2,751 SD/MI students and 213 SD/MI teaching staff. Meanwhile, 2 of private Madrasah Ibtidaiyah that located in every village so that access to basic education will be more easier.*

*The number of SMP/MTs in the Lubuk Batang District is 10 (ten) school units, while the number of SMA/MA in the Lubuk Batang District is 2 (two) state schools. The number of SMP/MTS students is 1.104 students and the entire teaching staff (teachers) of SMP/MTS are 140 people.*

*While the number of SMA/MA students is 560 students and the entire SMA/MA teaching staff is 49 people.*

sebanyak 49 orang.

#### 4.2 Kesehatan

Salah satu hak dasar warga Negara adalah tercapainya hidup sehat. Oleh karenanya pembangunan bidang kesehatan, menjadi sangat urgent karena menyangkut seluruh aspek kehidupan manusia. Jika pembangunan kesehatan di suatu daerah berhasil dengan baik maka taraf kesejahteraan penduduk di daerah tersebut.

Secara langsung dapat pula meningkat. Selain itu, pembangunan kesehatan juga memuat mutu dan upaya kesehatan yang sangat dipengaruhi oleh ketersediaan fasilitas kesehatan dengan menciptakan akses pelayanan kesehatan dasar yang didukung oleh sumber daya kesehatan yang memadai seperti rumah sakit, puskesmas, tenaga kesehatan (dokter, bidan, perawat, dll) dan ketersediaan obat.

Sampai dengan tahun 2022, fasilitas kesehatan yang terdapat di Kecamatan Lubuk Batang meliputi 1 puskesmas rawat inap. Jika dilihat dari banyaknya penduduk yang tersebar pada 15 desa di Kecamatan Lubuk Batang, maka ketersediaan fasilitas kesehatan tersebut terbilang belum memadai.

#### 4.3 Perumahan dan Lingkungan

Perumahan dan lingkungan ini meliputi sumber air minum, pengguna listrik, sumber penerangan jalan utama, bahan bakar, dan fasilitas tempat buang air besar, dimana di

#### 4.2 Health

*One of the basic rights of citizens is the achievement of a healthy life. Therefore, the development of the health sector is very urgent because it involves all aspects of human life. If health development in an area is successful, then the level of welfare of the population in that area.*

*It can also increase directly. In addition, health development also includes quality and health efforts which are strongly influenced by the availability of health facilities by creating access to basic health services supported by adequate health resources such as hospitals, health centers, health workers (doctors, midwives, nurses, etc.) drug availability.*

*Until 2022, the health facilities in Lubuk Batang District include 1 inpatient puskesmas. When viewed from the number of residents spread over 15 villages in Lubuk Batang District, the availability of health facilities is still not sufficient.*

#### 4.3 Housing and Environment

*This housing and environment includes drinking water sources, electricity users, main street lighting sources, fuel, and defecation facilities, where in Lubuk Batang District already*

Kecamatan Lubuk Batang sudah memiliki fasilitas jamban sendiri.

Sumber air minum di Kecamatan Lubuk Batang sebagian besar menggunakan sumur sedangkan sumber penerangan jalan utama menggunakan listrik PLN, dan pengguna listik PLN sebanyak 9.184 keluarga. Di kecamatan Lubuk Batang 9 desa menggunakan LPG 3 kg dan 6 desa menggunakan Gas Kota.

#### 4.4 Agama dan Sosial lainnya

Kebebasan beragama dan menjalankan ibadah sesuai dengan agama dan keyakinannya dijamin oleh Undang-undang dasar secara mutlak. Dengan kebebasan tersebut diharapkan semua warga Negara dapat memperoleh ketentraman bathinnya, yang merupakan salah satu kebutuhan dasar Seluruh umat manusia. Untuk itu, fasilitas rumah ibadah seperti masjid, musholla, gereja, dll dapat dijadikan sebagai indikator ketaatan penduduk suatu daerah dalam menjalankan ajaran agamanya, sehingga tercapai tujuannya dalam beragama.

Sampai tahun 2022, di Kecamatan Lubuk Batang terdapat 42 masjid, 51 musholla, 2 gereja protestan, 1 gereja khatolik dan 4 pura, yang semuanya tersebar di 15 desa di Kecamatan Lubuk Batang. Di Kecamatan Lubuk Batang sendiri, terdapat beberapa wilayah yang terkonsentrasi oleh penduduk transmigrasi yang berasal dari Bali yang mayoritas beragama hindu.

*has its own latrine facilities.*

*The source of drinking water in Lubuk Batang District mostly use drilled wells/pumps, while the main street lighting source uses PLN electricity, and PLN electricity users as many as 6,895 families. In Lubuk Batang District 9 villages use 3 kg LPG and 6 villages use City Gas.*

#### 4.4 Religion and Other Social

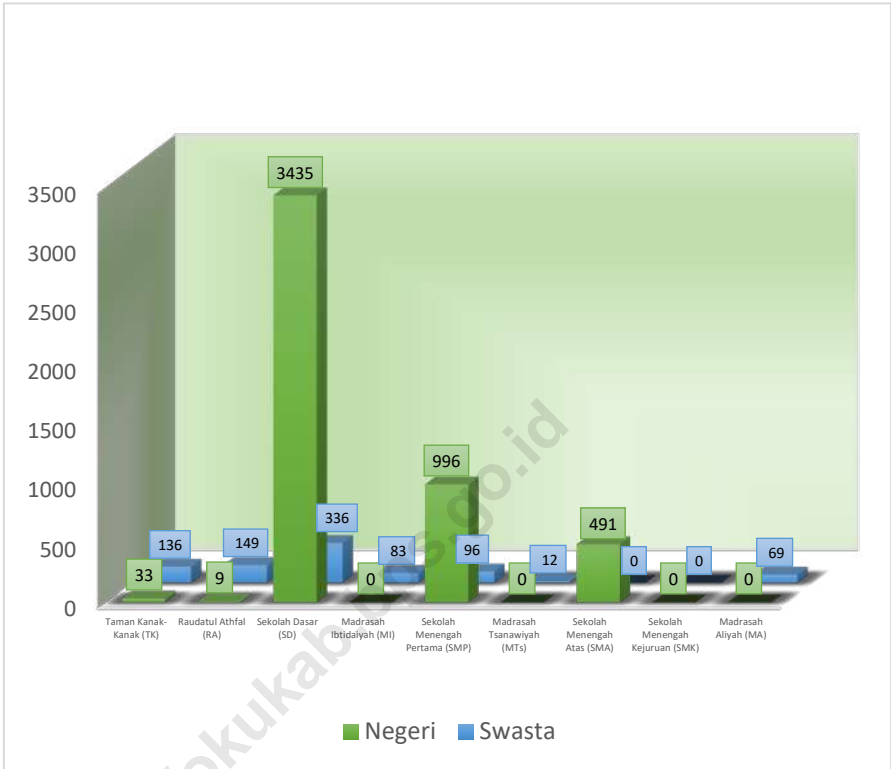
*Freedom of religion and worship according to one's religion and belief is guaranteed by the Constitution absolutely. With this freedom, it is hoped that all citizens can gain inner peace, which is one of the basic needs of all human beings. For this reason, facilities for houses of worship such as mosques, prayer rooms, churches, etc. can be used as indicators of the obedience of the residents of an area in carrying out their religious teachings, so that their religious goals are achieved.*

*Until 2022, in Lubuk Batang District there are 42 mosques, 51 prayer room, 2 protestant churches, 1 catholic church and 4 temples which are all spread over 15 villages in Lubuk Batang District. In Lubuk Batang District itself, there are several areas that are concentrated by transmigrant people from Bali whose religion is hindu.*

Sedangkan untuk bencana alam yang terjadi di Kecamatan Lubuk Batang selama tahun 2023 tidak ada bencana alam yang terjadi di Kecamatan Sinar Lubuk Batang dan juga tidak ada korban jiwa karena tidak ada kejadian bencana alam yang terjadi selama tahun 2023.

*Meanwhile, for natural disasters that occurred in the Lubuk Batang District during 2023, there were no natural disasters that occurred in the Lubuk Batang District and there were also no casualties because there were no natural disasters that occurred during 2023.*

<https://okukab.bps.go.id>

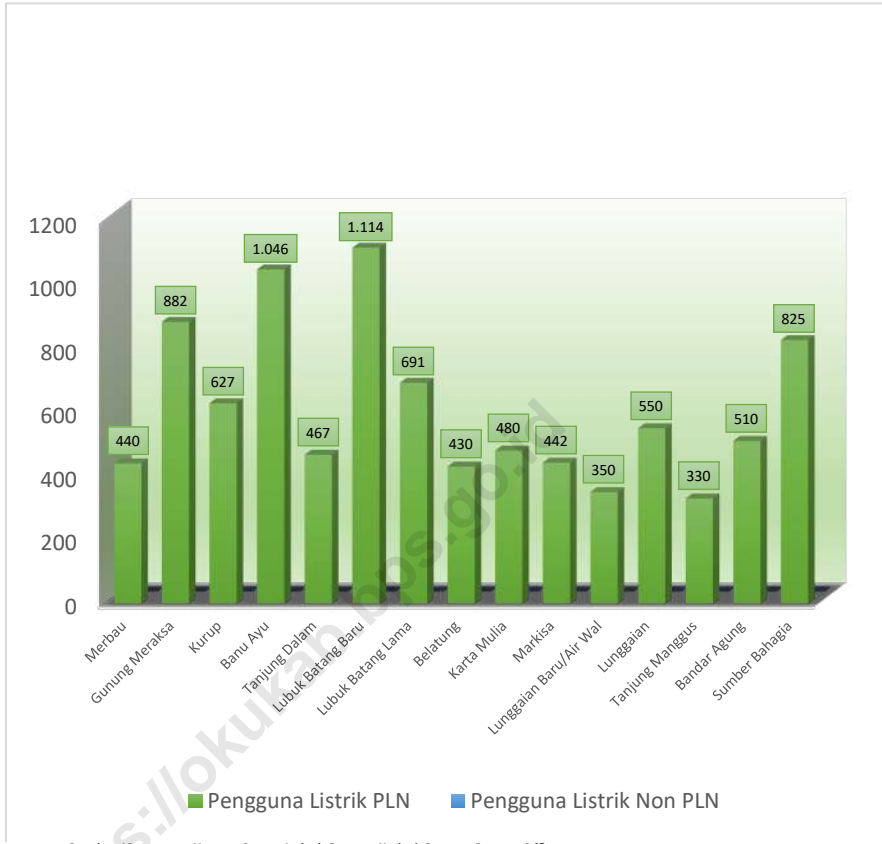


Sumber/Source : Kantor Camat Lubuk Batang/Lubuk Batang District Office

**Gambar**  
**Figures**

**4.1**

**Jumlah Murid Menurut Tingkat Pendidikan di Kecamatan Lubuk Batang, 2023/2024**  
**Number of Pupils by Educational Level in Lubuk Batang District, 2023/2024**



Sumber/Source : Kantor Camat Lubuk Batang/Lubuk Batang District Office

**Gambar 4.2**  
**Figures**

**Persentase Keluarga Menurut Jenis Pengguna Listrik di Kecamatan Lubuk Batang, 2022**  
**Percentage of Family by Type of Electricity Consumer in Lubuk Batang District, 2022**



#### 4.1 PENDIDIKAN EDUCATION

**Tabel 4.1.1** Banyaknya Desa/Kelurahan yang Memiliki Fasilitas Sekolah Menurut Tingkat Pendidikan di Kecamatan Lubuk Batang, 2021–2023  
*Number of Villages/Kelurahan Having Educational Facilities by Educational Level in Lubuk Batang District, 2021–2023*

Tingkat Pendidikan <i>Educational Level</i>	2021 <sup>1</sup>	2022 <sup>2</sup>	2023 <sup>1</sup>
(1)	(2)	(3)	(4)
Sekolah Dasar (SD) <i>Primary School</i>	20	20	21
Madrasah Ibtidaiyah (MI) <i>Madrasah Ibtidaiyah</i>	1	2	2
Sekolah Menengah Pertama (SMP) <i>Junior High School</i>	8	8	9
Madrasah Tsanawiyah (MTs) <i>Madrasah Tsanawiyah (MTs)</i>	1	2	1
Sekolah Menengah Atas (SMA) <i>Senior High School</i>	1	1	1
Sekolah Menengah Kejuruan (SMK) <i>Vocational High School</i>	–	–	–
Madrasah Aliyah (MA) <i>Madrasah Aliyah</i>	1	1	1
Akademi/Perguruan Tinggi <i>Academy/University</i>	–	–	–

Sumber/Source: <sup>1</sup> Badan Pusat Statistik, Pendataan Potensi Desa (Podes)/BPS-Statistics Indonesia, Village Potential Data Collecting  
<sup>2</sup> Kantor Camat Lubuk Batang/Lubuk Batang District Office

**Tabel 4.1.2** Jumlah Sekolah Menurut Tingkat Pendidikan di Kecamatan Lubuk Batang, 2023/2024  
**Table** Number of Schools by Educational Level in Lubuk Batang District, 2023/2024

Tingkat Pendidikan Educational Level	Negeri/Public	Swasta/Private	Jumlah/Total
(1)	(2)	(3)	(4)
Taman Kanak-Kanak (TK) <sup>1</sup> Kindergarten <sup>1</sup>	1	4	5
Raudatul Athfal (RA) <sup>2</sup> Raudatul Athfal (RA) <sup>2</sup>	— <sup>3</sup>	3	3
Sekolah Dasar (SD) <sup>4</sup> Elementary Schools <sup>4</sup>	18	3	21
Madrasah Ibtidaiyah (MI) <sup>2</sup> Madrasah Ibtidaiyah (MI) <sup>2</sup>	—	2	2
Sekolah Menengah Pertama (SMP) <sup>4</sup> Junior High Schools <sup>4</sup>	7	3	10
Madrasah Tsanawiyah (MTs) <sup>2</sup> Madrasah Tsanawiyah (MTs) <sup>2</sup>	—	1	1
Sekolah Menengah Atas (SMA) <sup>4</sup> Senior High Schools <sup>4</sup>	1	—	1
Sekolah Menengah Kejuruan (SMK) <sup>4</sup> Vocational High Schools <sup>4</sup>	—	—	—
Madrasah Aliyah (MA) <sup>2</sup> Madrasah Aliyah (MA) <sup>2</sup>	—	1	1

Catatan/Note: <sup>3</sup> Seluruh Raudatul Athfal (RA) berstatus swasta/All Raudatul Athfal (RA) are private

Sumber/Source: <sup>1</sup> Kementerian Pendidikan, Kebudayaan, Riset, dan Teknologi; <https://dapo.kemdikbud.go.id/sp>; data semester genap per tanggal 3 September 2024 /Ministry of Education, Culture, Research, and Technology; <https://dapo.kemdikbud.go.id/sp>; even semester data as of 3 September 2024

<sup>2</sup> Kementerian Agama, EMIS, data semester genap laporan sampai dengan 30 Juni 2024 /Ministry of Religious Affairs, EMIS, odd semester report data up to 30 June 2024

<sup>4</sup> Kementerian Pendidikan, Kebudayaan, Riset, dan Teknologi; Sistem Data Pokok Pendidikan; data semester ganjil laporan sampai dengan 30 November 2023 /Ministry of Education, Culture, Research, and Technology; Basic Education Data System; odd semester report data up to 30 November 2023

**Tabel** 4.1.3  
**Table**

**Jumlah Guru Menurut Tingkat Pendidikan di Kecamatan Lubuk Batang, 2023/2024**  
**Number of Teachers by Educational Level in Lubuk Batang District, 2023/2024**

Tingkat Pendidikan Educational Level	Negeri/Public	Swasta/Private	Jumlah/Total
(1)	(2)	(3)	(4)
Taman Kanak-Kanak (TK) <sup>1</sup> <i>Kindergarten</i> <sup>1</sup>	3	9	12
Raudatul Athfal (RA) <sup>2</sup> <i>Raudatul Athfal (RA)</i> <sup>2</sup>	— <sup>3</sup>	22	22
Sekolah Dasar (SD) <sup>4,5</sup> <i>Elementary Schools</i> <sup>4,5</sup>	220	24	244
Madrasah Ibtidaiyah (MI) <sup>2</sup> <i>Madrasah Ibtidaiyah (MI)</i> <sup>2</sup>	—	8	8
Sekolah Menengah Pertama (SMP) <sup>4,5</sup> <i>Junior High Schools</i> <sup>4,5</sup>	119	9	128
Madrasah Tsanawiyah (MTs) <sup>2</sup> <i>Madrasah Tsanawiyah (MTs)</i> <sup>2</sup>	—	12	12
Sekolah Menengah Atas (SMA) <sup>4,5</sup> <i>Senior High Schools</i> <sup>4,5</sup>	38	—	38
Sekolah Menengah Kejuruan (SMK) <sup>4,5</sup> <i>Vocational High Schools</i> <sup>4,5</sup>	—	—	—
Madrasah Aliyah (MA) <sup>2</sup> <i>Madrasah Aliyah (MA)</i> <sup>2</sup>	—	11	11

Catatan/Note: <sup>3</sup>Seluruh Raudatul Athfal (RA) berstatus swasta/All Raudatul Athfal (RA) are private

<sup>5</sup>Jumlah guru termasuk kepala sekolah dan guru/The total of teachers including headmaster and teacher.

Sumber/Source: <sup>1</sup>Kementerian Pendidikan, Kebudayaan, Riset, dan Teknologi; <https://dapo.kemdikbud.go.id/sp>; data semester genap per tanggal 3 September 2024 /Ministry of Education, Culture, Research, and Technology; <https://dapo.kemdikbud.go.id/sp>; even semester data as of 3 September 2024

<sup>2</sup>Kementerian Agama, EMIS, data semester genap laporan sampai dengan 30 Juni 2024/Ministry of Religious Affairs, EMIS, odd semester report data up to 30 June 2024

<sup>4</sup>Kementerian Pendidikan, Kebudayaan, Riset, dan Teknologi; Sistem Data Pokok Pendidikan; data semester ganjil laporan sampai dengan 30 November 2023/Ministry of Education, Culture, Research, and Technology; Basic Education Data System; odd semester report data up to 30 November 2023

**Tabel 4.1.4** Jumlah Murid Menurut Tingkat Pendidikan di Kecamatan Lubuk Batang, 2023/2024  
**Table** *Number of Pupils by Educational Level in Lubuk Batang District, 2023/2024*

Tingkat Pendidikan Educational Level	Negeri/Public	Swasta/Private	Jumlah/Total
(1)	(2)	(3)	(4)
Taman Kanak-Kanak (TK) <sup>1</sup> <i>Kindergarten</i> <sup>1</sup>	33	136	169
Raudatul Athfal (RA) <sup>2</sup> <i>Raudatul Athfal (RA)</i> <sup>2</sup>	— <sup>3</sup>	149	149
Sekolah Dasar (SD) <sup>4</sup> <i>Elementary Schools</i> <sup>4</sup>	3.435	336	3.771
Madrasah Ibtidaiyah (MI) <sup>2</sup> <i>Madrasah Ibtidaiyah (MI)</i> <sup>2</sup>	—	83	83
Sekolah Menengah Pertama (SMP) <sup>4</sup> <i>Junior High Schools</i> <sup>4</sup>	996	96	1.092
Madrasah Tsanawiyah (MTs) <sup>2</sup> <i>Madrasah Tsanawiyah (MTs)</i> <sup>2</sup>	—	12	12
Sekolah Menengah Atas (SMA) <sup>4</sup> <i>Senior High Schools</i> <sup>4</sup>	491	—	491
Sekolah Menengah Kejuruan (SMK) <sup>4</sup> <i>Vocational High Schools</i> <sup>4</sup>	—	—	—
Madrasah Aliyah (MA) <sup>2</sup> <i>Madrasah Aliyah (MA)</i> <sup>2</sup>	—	69	69

Catatan/Note: <sup>3</sup> Seluruh Raudatul Athfal (RA) berstatus swasta/All Raudatul Athfal (RA) are private

Sumber/Source: <sup>1</sup> Kementerian Pendidikan, Kebudayaan, Riset, dan Teknologi; <https://dapo.kemdikbud.go.id/sp>; data semester genap per tanggal 3 September 2024 /Ministry of Education, Culture, Research, and Technology; <https://dapo.kemdikbud.go.id/sp>; even semester data as of 3 September 2024

<sup>2</sup> Kementerian Agama, EMIS, data semester genap laporan sampai dengan 30 Juni 2024/Ministry of Religious Affairs, EMIS, odd semester report data up to 30 June 2024

<sup>4</sup> Kementerian Pendidikan, Kebudayaan, Riset, dan Teknologi; Sistem Data Pokok Pendidikan; data semester ganjil laporan sampai dengan 30 November 2023/Ministry of Education, Culture, Research, and Technology; Basic Education Data System; odd semester report data up to 30 November 2023

## 4.2 KESEHATAN HEALTH

**Tabel 4.2.1 Banyaknya Desa/Kelurahan yang Memiliki Sarana Kesehatan Menurut Jenis Sarana Kesehatan di Kecamatan Lubuk Batang, 2021–2023**  
**Number of Villages/Kelurahan Health Facilities by Type of Health Facilities in Lubuk Batang District, 2021–2023**

Jenis Sarana Kesehatan <i>Type of Health Facilities</i>	2021 <sup>1</sup>	2022 <sup>2</sup>	2023 <sup>1</sup>
(1)	(2)	(3)	(4)
Rumah Sakit <i>Hospital</i>	–	–	
Rumah Sakit Bersalin <i>Maternity Hospital</i>	–	–	
Poliklinik/Balai Pengobatan <i>Polyclinic</i>	–	–	
Puskesmas Rawat Inap <i>Public Health Center with Inpatient Care</i>	1	1	
Puskesmas Tanpa Rawat Inap <i>Public Health Center without Inpatient Care</i>	–	–	
Apotek <i>Pharmacy</i>	–	–	

Sumber/Source: <sup>1</sup>Badan Pusat Statistik, Pendataan Potensi Desa (Podes)/BPS-Statistics Indonesia, Village Potential Data Collecting

<sup>2</sup>Kantor Camat Lubuk Batang/Lubuk Batang District Office

**Tabel**  
**Table** 4.2.2

**Banyaknya Warga Penderita Kekurangan Gizi Menurut Desa/Kelurahan di Kecamatan Lubuk Batang, 2023**  
**Number of People with Malnutrition by Villages/Kelurahan in Lubuk Batang District, 2023**

<b>Desa/Kelurahan</b> <b>Village/Kelurahan</b>	<b>2023</b>
(1)	(2)
1. Merbau	–
2. Gunung Meraksa	–
3. Kurup	–
4. Banu Ayu	–
5. Tanjung Dalam	–
6. Lubuk Batang Baru	3
7. Lubuk Batang Lama	–
8. Belatung	–
9. Karta Mulia	1
10. Markisa	1
11. Lunggaian Baru/Air Wal	1
12. Lunggaian	–
13. Tanjung Manggus	–
14. Bandar Agung	–
15. Sumber Bahagia	1
<b>Lubuk Batang</b>	<b>7</b>

Sumber/Source: Dinas Kesehatan Kabupaten Ogan Komering Ulu/Health Service of Ogan Komering Ulu Regency

### 4.3 PERUMAHAN DAN LINGKUNGAN HOUSING AND ENVIRONMENT

**Tabel 4.3.1** Banyaknya Desa/Kelurahan Menurut Sumber Air Minum Sebagian Besar Keluarga di Kecamatan Lubuk Batang, 2021–2023  
**Table** *Number of Villages/Kelurahan by Drinking Water Source of Majority Family in Lubuk Batang District, 2021–2023*

Sumber Air Minum Source of Drinking Water	2021 <sup>1</sup>	2022 <sup>2</sup>	2023 <sup>1</sup>
(1)	(2)	(3)	(4)
Air Kemasan Bermerk/ <i>Branded Bottled Water</i>	–	–	
Air Isi Ulang/ <i>Refil Water</i>	3	2	
Leding Dengan Meteran/ <i>Metered Piped Water</i>	–	–	
Leding Tanpa Meteran/ <i>Non Metered Piped Water</i>	–	–	
Sumur Bor atau Pompa/ <i>Artesian Well or Pumped Water</i>	6	6	
Sumur/ <i>Well</i>	6	7	
Mata Air/ <i>Spring</i>	–	–	
Sungai/Danau/Kolam/ Waduk/Situ/ Embung/Bendungan/ <i>River/Lake/Pond/ Reservoir/Dam</i>	–	–	
Air Hujan/ <i>Rainwater</i>	–	–	
Lainnya/ <i>Others</i>	–	–	

Sumber/Source: <sup>1</sup>Badan Pusat Statistik, Pendataan Potensi Desa (Podes)/BPS-Statistics Indonesia, Village Potential Data Collecting  
<sup>2</sup>Kantor Camat Lubuk Batang/Lubuk Batang District Office

**Tabel 4.3.2** Banyaknya Keluarga Menurut Desa/Kelurahan dan Jenis Pengguna Listrik di Kecamatan Lubuk Batang, 2022  
**Table** *Number of Family by Villages/Kelurahan and Type of Electricity Consumer in Lubuk Batang District, 2022*

Desa/Kelurahan <i>Village/Kelurahan</i>	Pengguna Listrik <i>Electricity Consumer</i>			Bukan Pengguna Listrik <i>Not Electricity Consumer</i>
	PLN <i>State Electricity Company</i>	Non-PLN <i>Non-State Electricity Company</i>	Jumlah <i>Total</i>	
(1)	(2)	(3)	(4)	(5)
1. Merbau	440	–	440	–
2. Gunung Meraksa	882	–	882	–
3. Kurup	627	–	627	–
4. Banu Ayu	1.046	–	1.046	–
5. Tanjung Dalam	467	–	467	–
6. Lubuk Batang Baru	1.114	–	1.114	–
7. Lubuk Batang Lama	691	–	691	–
8. Belatung	430	–	430	–
9. Karta Mulia	480	–	480	–
10. Markisa	442	–	442	–
11. Lunggaian Baru/Air Wal	350	–	350	–
12. Lunggaian	550	–	550	–
13. Tanjung Manggus	330	–	330	–
14. Bandar Agung	510	–	510	–
15. Sumber Bahagia	825	–	825	–
<b>Lubuk Batang</b>	<b>9.184</b>	<b>–</b>	<b>9.184</b>	<b>–</b>

Sumber/Source: Kantor Camat Lubuk Batang/Lubuk Batang District Office



**Tabel** 4.3.3  
**Table**

**Banyaknya Desa/Kelurahan Menurut Sumber Penerangan Jalan Utama Desa/Kelurahan di Kecamatan Lubuk Batang, 2021–2023**  
**Number of Villages/Kelurahan by Source of Villages/Kelurahan's Main Street Illumination in Lubuk Batang District, 2021–2023**

Sumber Penerangan Jalan Utama <i>Source of Main Street Illumination</i>	2021 <sup>1</sup>	2022 <sup>2</sup>	2023 <sup>1</sup>
(1)	(2)	(3)	(4)
Listrik Pemerintah/ <i>State Electricity</i>	13	2	
Listrik Non-Pemerintah/ <i>Non-State Electricity</i>	2	13	
Non Listrik/ <i>Non-Electric</i>	–	–	

Sumber/Source: <sup>1</sup>Badan Pusat Statistik, Pendataan Potensi Desa (Podes)/BPS-Statistics Indonesia, Village Potential Data Collecting

<sup>2</sup>Kantor Camat Lubuk Batang/Lubuk Batang District Office

**Tabel**  
**Table** 4.3.4

**Banyaknya Desa/Kelurahan Menurut Penggunaan Fasilitas Tempat Buang Air Besar Sebagian Besar Keluarga di Kecamatan Lubuk Batang, 2021–2023**  
**Number of Villages/Kelurahan by Toilet Facility Used by Majority Family in Lubuk Batang District, 2021–2023**

Fasilitas Tempat Buang Air Besar <i>Toilet Facility</i>	2021 <sup>1</sup>	2022 <sup>2</sup>	2023 <sup>1</sup>
(1)	(2)	(3)	(4)
<b>Jamban/Toilet</b>	15	15	
Sendiri/Private	15	15	
Bersama/Shared	–	–	
Umum/Public	–	–	
<b>Bukan Jamban/Non-Toilet</b>	–	–	
<b>Jumlah/Total</b>	<b>15</b>	<b>15</b>	

Sumber/Source: <sup>1</sup>Badan Pusat Statistik, Pendataan Potensi Desa (Podes)/BPS-Statistics Indonesia, Village Potential Data Collecting  
<sup>2</sup>Kantor Camat Lubuk Batang/Lubuk Batang District Office

**Tabel** 4.3.5  
**Table**

**Banyaknya Desa/Kelurahan Menurut Jenis Bahan Bakar untuk Memasak yang Digunakan Sebagian Besar Keluarga di Kecamatan Lubuk Batang, 2022**  
**Number of Villages/Kelurahan by Type of Cooking Fuel Used by Majority Family in Lubuk Batang District, 2022**

Jenis Bahan Bakar untuk Memasak <i>Type of Cooking Fuel</i>	2022
(1)	(2)
Listrik/ <i>Electric</i>	–
Elpiji 5,5 kg/ <i>Blue Gas 5.5 kg–LPG</i>	–
Elpiji 12 kg/ <i>12 kg–LPG</i>	–
Elpiji 3 kg/ <i>3 kg–LPG</i>	9
Gas Kota/ <i>City Gas</i>	6
Biogas/ <i>Biogas</i>	–
Minyak Tanah/ <i>Kerosene</i>	–
Briket/ <i>Briquettes</i>	–
Arang/ <i>Charcoal</i>	–
Kayu Bakar/ <i>Firewood</i>	–
Lainnya/ <i>Others</i>	–
<b>Jumlah/Total</b>	<b>15</b>

Sumber/Source: Kantor Camat Lubuk Batang/*Lubuk Batang District Office*

#### 4.4 AGAMA DAN SOSIAL LAINNYA RELIGION AND OTHER SOCIAL AFFAIRS

**Tabel 4.4.1** Jumlah Tempat Peribadatan Menurut Desa/Kelurahan di Kecamatan Lubuk Batang, 2022  
**Table 4.4.1** Number of Worship Places by Villages/Kelurahan in Lubuk Batang District, 2022

Desa/Kelurahan Village/Kelurahan	Masjid Mosque	Mushola Pray Room	Gereja Protestan Protestant Church	Gereja Katholik Catholic Church	Pura Temple	Vihara
(1)	(2)	(3)	(4)	(5)	(6)	(7)
1. Merbau	4	3	1	–	–	–
2. Gunung Meraksa	3	5	–	–	1	–
3. Kurup	5	–	–	–	–	–
4. Banu Ayu	2	2	–	–	–	–
5. Tanjung Dalam	1	1	–	–	–	–
6. Lubuk Batang Baru	4	3	–	–	–	–
7. Lubuk Batang Lama	5	2	–	–	–	–
8. Belatung	1	1	–	–	–	–
9. Karta Mulia	2	1	–	–	–	–
10. Markisa	3	10	–	–	3	–
11. Lunggaian Baru/Air Wal	2	10	–	–	–	–
12. Lunggaian	1	2	–	–	–	–
13. Tanjung Manggus	1	1	–	–	–	–
14. Bandar Agung	1	4	–	–	–	–
15. Sumber Bahagia	7	6	1	1	–	–
<b>Lubuk Batang</b>	<b>42</b>	<b>51</b>	<b>2</b>	<b>1</b>	<b>4</b>	<b>–</b>

Sumber/Source: Kantor Camat Lubuk Batang/Lubuk Batang District Office

**Tabel** 4.4.2  
**Table**

**Banyaknya Kejadian Bencana Alam Menurut Desa/  
Kelurahan dan Jenis Bencana Alam di Kecamatan Lubuk  
Batang, 2022**  
*Number of Natural Disaster Events by Villages/Kelurahan  
and Type of Natural Disaster in Lubuk Batang District,  
2022*

Desa/Kelurahan <i>Village/Kelurahan</i>	Gempa Bumi <i>Earthquake</i>	Tsunami <i>Tsunami</i>	Gunung Meletus <i>Volcanic Eruption</i>	Tanah Longsor <i>Landslide</i>
(1)	(2)	(3)	(4)	(5)
1. Merbau	–	–	–	–
2. Gunung Meraksa	–	–	–	–
3. Kurup	–	–	–	–
4. Banu Ayu	–	–	–	–
5. Tanjung Dalam	–	–	–	–
6. Lubuk Batang Baru	–	–	–	–
7. Lubuk Batang Lama	–	–	–	–
8. Belatung	–	–	–	–
9. Karta Mulia	–	–	–	–
10. Markisa	–	–	–	–
11. Lunggaian Baru/Air Wal	–	–	–	–
12. Lunggaian	–	–	–	–
13. Tanjung Manggus	–	–	–	–
14. Bandar Agung	–	–	–	–
15. Sumber Bahagia	–	–	–	–
<b>Lubuk Batang</b>	–	–	–	–

Lanjutan Tabel/*Continued Table* 4.4.2

<b>Desa/Kelurahan Village/Kelurahan</b>	<b>Banjir Floods</b>	<b>Banjir Bandang Flash Floods</b>	<b>Kekeringan Drought</b>	<b>Kebakaran Hutan dan Lahan Forest and Land Fires</b>
(1)	(6)	(7)	(8)	(9)
1. Merbau	–	–	–	–
2. Gunung Meraksa	–	–	–	–
3. Kurup	–	–	–	–
4. Banu Ayu	–	–	–	–
5. Tanjung Dalam	–	–	–	–
6. Lubuk Batang Baru	–	–	–	–
7. Lubuk Batang Lama	1	–	–	–
8. Belatung	1	–	–	–
9. Karta Mulia	1	–	–	–
10. Markisa	–	–	–	–
11. Lunggaian Baru/Air Wal	–	–	–	–
12. Lunggaian	–	–	–	–
13. Tanjung Manggus	–	–	–	–
14. Bandar Agung	–	–	–	–
15. Sumber Bahagia	–	–	–	–
<b>Lubuk Batang</b>	<b>3</b>	<b>–</b>	<b>–</b>	<b>–</b>

Lanjutan Tabel/*Continued Table* 4.4.2

<b>Desa/Kelurahan Village/Kelurahan</b>	<b>Angin Puyuh/ Puting Beliung/ Topan Tornado/Typhoon</b>	<b>Gelombang Pasang Tidal Wave</b>	<b>Abrasi Abrasion</b>
(1)	(10)	(11)	(12)
1. Merbau	–	–	–
2. Gunung Meraksa	–	–	–
3. Kurup	–	–	–
4. Banu Ayu	–	–	–
5. Tanjung Dalam	–	–	–
6. Lubuk Batang Baru	–	–	–
7. Lubuk Batang Lama	–	–	–
8. Belatung	–	–	–
9. Karta Mulia	–	–	–
10. Markisa	–	–	–
11. Lunggaian Baru/Air Wal	–	–	–
12. Lunggaian	–	–	–
13. Tanjung Manggus	–	–	–
14. Bandar Agung	–	–	–
15. Sumber Bahagia	–	–	–
<b>Lubuk Batang</b>	–	–	–

Sumber/*Source*: Kantor Camat Lubuk Batang/*Lubuk Batang District Office*

**Tabel**  
**Table** 4.4.3

**Banyaknya Korban Jiwa Akibat Bencana Alam Menurut Desa/Kelurahan dan Jenis Bencana Alam di Kecamatan Lubuk Batang, 2022**  
*Number of Fatalities Due to Natural Disasters by Villages/ Kelurahan and Type of Natural Disaster in Lubuk Batang District, 2022*

Desa/Kelurahan <i>Village/Kelurahan</i>	Gempa Bumi <i>Earthquake</i>	Tsunami <i>Tsunami</i>	Gunung Meletus <i>Volcanic Eruption</i>	Tanah Longsor <i>Landslide</i>
(1)	(2)	(3)	(4)	(5)
1. Merbau	–	–	–	–
2. Gunung Meraksa	–	–	–	–
3. Kurup	–	–	–	–
4. Banu Ayu	–	–	–	–
5. Tanjung Dalam	–	–	–	–
6. Lubuk Batang Baru	–	–	–	–
7. Lubuk Batang Lama	–	–	–	–
8. Belatung	–	–	–	–
9. Karta Mulia	–	–	–	–
10. Markisa	–	–	–	–
11. Lunggai Baru/Air Wal	–	–	–	–
12. Lunggai	–	–	–	–
13. Tanjung Manggus	–	–	–	–
14. Bandar Agung	–	–	–	–
15. Sumber Bahagia	–	–	–	–
<b>Lubuk Batang</b>	–	–	–	–



Lanjutan Tabel/*Continued Table 4.4.3*

Desa/Kelurahan <i>Village/Kelurahan</i>	Banjir <i>Floods</i>	Banjir Bandang <i>Flash Floods</i>	Kekeringan <i>Drought</i>	Kebakaran Hutan dan Lahan <i>Forest and Land Fires</i>
(1)	(6)	(7)	(8)	(9)
1. Merbau	–	–	–	–
2. Gunung Meraksa	–	–	–	–
3. Kurup	–	–	–	–
4. Banu Ayu	–	–	–	–
5. Tanjung Dalam	–	–	–	–
6. Lubuk Batang Baru	–	–	–	–
7. Lubuk Batang Lama	–	–	–	–
8. Belatung	–	–	–	–
9. Karta Mulia	–	–	–	–
10. Markisa	–	–	–	–
11. Lunggaian Baru/Air Wal	–	–	–	–
12. Lunggaian	–	–	–	–
13. Tanjung Manggus	–	–	–	–
14. Bandar Agung	–	–	–	–
15. Sumber Bahagia	–	–	–	–
<b>Lubuk Batang</b>	–	–	–	–

Lanjutan Tabel/*Continued Table* 4.4.3

Desa/Kelurahan <i>Village/Kelurahan</i>	Angin Puyuh/ Puting Beliung/ Topan <i>Tornado/Typhoon</i>	Gelombang Pasang <i>Tidal Wave</i>	Abrasi <i>Abrasion</i>
(1)	(10)	(11)	(12)
1. Merbau	–	–	–
2. Gunung Meraksa	–	–	–
3. Kurup	–	–	–
4. Banu Ayu	–	–	–
5. Tanjung Dalam	–	–	–
6. Lubuk Batang Baru	–	–	–
7. Lubuk Batang Lama	–	–	–
8. Belatung	–	–	–
9. Karta Mulia	–	–	–
10. Markisa	–	–	–
11. Lunggaian Baru/Air Wal	–	–	–
12. Lunggaian	–	–	–
13. Tanjung Manggus	–	–	–
14. Bandar Agung	–	–	–
15. Sumber Bahagia	–	–	–
<b>Lubuk Batang</b>	–	–	–

Sumber/*Source*: Kantor Camat Lubuk Batang/*Lubuk Batang District Office*

**Tabel 4.4.4**  
**Table**

**Keberadaan Fasilitas/Upaya Antisipasi/Mitigasi Bencana Alam Menurut Desa/Kelurahan di Kecamatan Lubuk Batang, 2022**  
**Existence of Facilities/Efforts for Anticipation/Mitigation of Natural Disasters by Villages/Kelurahan by Villages/Kelurahan in Lubuk Batang District, 2022**

<b>Desa/Kelurahan</b> <i>Village/Kelurahan</i>	<b>Sistem Peringatan Dini Bencana Alam</b> <i>Natural Disaster Early Warning System</i>	<b>Sistem Peringatan Dini Khusus Tsunami</b> <i>Tsunami Early Warning System</i>	<b>Perlengkapan Keselamatan</b> <i>Safety Equipment</i>
(1)	(2)	(3)	(4)
1. Merbau	Tidak Ada	Bukan Wilayah Potensi Tsunami	Tidak Ada
2. Gunung Meraksa	Tidak Ada	Bukan Wilayah Potensi Tsunami	Tidak Ada
3. Kurup	Tidak Ada	Bukan Wilayah Potensi Tsunami	Tidak Ada
4. Banu Ayu	Tidak Ada	Bukan Wilayah Potensi Tsunami	Tidak Ada
5. Tanjung Dalam	Tidak Ada	Bukan Wilayah Potensi Tsunami	Tidak Ada
6. Lubuk Batang Baru	Tidak Ada	Bukan Wilayah Potensi Tsunami	Tidak Ada
7. Lubuk Batang Lama	Tidak Ada	Bukan Wilayah Potensi Tsunami	Tidak Ada
8. Belatung	Tidak Ada	Bukan Wilayah Potensi Tsunami	Tidak Ada
9. Karta Mulia	Tidak Ada	Bukan Wilayah Potensi Tsunami	Tidak Ada
10. Markisa	Tidak Ada	Bukan Wilayah Potensi Tsunami	Tidak Ada
11. Lunggaian Baru/Air Wal	Tidak Ada	Bukan Wilayah Potensi Tsunami	Tidak Ada
12. Lunggaian	Tidak Ada	Bukan Wilayah Potensi Tsunami	Tidak Ada

<b>Desa/Kelurahan Village/Kelurahan</b>	<b>Sistem Peringatan Dini Bencana Alam Natural Disaster Early Warning System</b>	<b>Sistem Peringatan Dini Khusus Tsunami Tsunami Early Warning System</b>	<b>Perlengkapan Keselamatan Safety Equipment</b>
(1)	(2)	(3)	(4)
13. Tanjung Manggus	Tidak Ada	Bukan Wilayah Potensi Tsunami	Tidak Ada
14. Bandar Agung	Tidak Ada	Bukan Wilayah Potensi Tsunami	Tidak Ada
15. Sumber Bahagia	Tidak Ada	Bukan Wilayah Potensi Tsunami	Tidak Ada

Lanjutan Tabel/*Continued Table 4.4.4*

Desa/Kelurahan <i>Village/Kelurahan</i>	Rambu-Rambu dan Jalur Evakuasi Bencana <i>Sign and Evacuation Route</i>	Pembuatan, Perawatan, atau Normalisasi: Sungai, Kanal, Tanggul, Parit, Drainase, Waduk, Pantai, dll <i>Manufacture, Maintenance, or Normalization: Rivers, Canals, Embankment, etc</i>
(1)	(5)	(6)
1. Merbau	Tidak Ada	Tidak Ada
2. Gunung Meraksa	Tidak Ada	Tidak Ada
3. Kurup	Tidak Ada	Tidak Ada
4. Banu Ayu	Tidak Ada	Tidak Ada
5. Tanjung Dalam	Tidak Ada	Tidak Ada
6. Lubuk Batang Baru	Tidak Ada	Tidak Ada
7. Lubuk Batang Lama	Tidak Ada	Tidak Ada
8. Belatung	Tidak Ada	Tidak Ada
9. Karta Mulia	Tidak Ada	Tidak Ada
10. Markisa	Tidak Ada	Tidak Ada
11. Luggage Baru/Air Wal	Tidak Ada	Tidak Ada
12. Luggage	Tidak Ada	Tidak Ada
13. Tanjung Manggus	Tidak Ada	Tidak Ada
14. Bandar Agung	Tidak Ada	Tidak Ada
15. Sumber Bahagia	Tidak Ada	Tidak Ada

Sumber/*Source*: Kantor Camat Lubuk Batang/*Lubuk Batang District Office*

**Tabel**  
**Table** 4.4.5

**Banyaknya Desa/Kelurahan yang Memiliki Kelompok Kegiatan Olahraga Menurut Jenis Olahraga dan Ketersediaan Fasilitas/Lapangan Olahraga di Kecamatan Lubuk Batang, 2022**  
**Number of Villages/Kelurahan Having Sport Activities Groups by Type of Sport and Availability of Sport Facilities/Fields in Lubuk Batang District, 2022**

Jenis Olahraga <i>Type of Sport</i>	Kondisi Fasilitas/Lapangan Olahraga <i>Condition of Sport Facilities/Fields</i>			Tidak Ada Fasilitas/ Lapangan Olahraga <i>No Sport Facilities/ Fields</i>
	Baik	Rusak Sedang	Rusak Parah	
(1)	(2)	(3)	(4)	(5)
Sepak Bola/ <i>Soccer</i>	3	2	3	7
Bola Voli/ <i>Volley Ball</i>	8	6	1	–
Bulu Tangkis/ <i>Badminton</i>	6	2	1	6
Bola Basket/ <i>Basket Ball</i>	–	–	–	15
Tenis Lapangan/ <i>Court Tennis</i>	–	–	–	15
Tenis Meja/ <i>Table Tennis</i>	2	1	1	11
Futsal	6	1	–	8
Renang/ <i>Swimming</i>	–	–	–	–
Bela Diri/ <i>Martial Arts</i>	1	1	–	13
Bilyard/ <i>Billiards</i>	2	–	–	13
Fitnes, Aerobik, dll/ <i>Fitness, Aerobics, etc</i>	–	–	–	15
Lainnya/ <i>Others</i>	–	–	–	15

Sumber/*Source*: Kantor Camat Lubuk Batang/*Lubuk Batang District Office*

**BAB**

Chapter

**5**

**PERTANIAN**

*Agriculture*







**PENJELASAN TEKNIS**

1. Tanaman sayuran dan buah-buahan semusim. Tanaman sayuran semusim adalah tanaman sumber vitamin, garam mineral dan lain-lain yang dikonsumsi dari bagian tanaman yang berupa daun, bunga, buah, dan umbinya, yang berumur kurang dari satu tahun. Tanaman buah-buahan semusim adalah tanaman sumber vitamin, garam mineral, dan lain-lain yang dikonsumsi dari bagian tanaman yang berupa buah, berumur kurang dari satu tahun, tidak berbentuk pohon/ rumpun tetapi menjalar dan berbatang lunak.
2. Tanaman buah-buahan dan sayuran tahunan. Tanaman buah-buahan tahunan adalah tanaman sumber vitamin, garam mineral, dan lain-lain yang dikonsumsi dari bagian tanaman yang berupa buah dan merupakan tanaman tahunan. Tanaman sayuran tahunan adalah tanaman sumber vitamin, garam mineral, dan lain-lain yang dikonsumsi dari bagian tanaman yang berupa daun dan atau buah yang berumur lebih dari satu tahun.
3. Tanaman biofarmaka adalah tanaman yang bermanfaat untuk obat-obatan, kosmetik, dan kesehatan yang dikonsumsi atau digunakan dari bagian-bagian tanaman seperti daun, batang,

**TECHNICAL NOTES**

1. *Seasonal vegetable and fruit plants*  
*Seasonal vegetable plants are plants which are the sources of vitamin, mineral salt, etc, consumed from the part of the plant in the form of leaf, flower, fruit, and root with the age of less than one year. Seasonal fruit plants are plants which are the sources of vitamin, mineral salt, etc, consumed from the part of the plant in the form of fruits. These plants are creeps with the age of less than one year.*
2. *Annual fruit and vegetable plants*  
*Annual fruit plants are plants which are the sources of vitamin, contained mineral salt, etc, consumed from the part of plant in the form of fruit and more than one year of age. Annual vegetable plants are plants which are the sources of vitamin, contained mineral salt, etc, consumed from the part of the plant in the form of vegetable and more than one year of age.*
3. *Medicinal plants are plants which are useful for medicine. It is consumed from part of the plant such as leaf, flower, fruit, tuber, and root.*

buah, umbi (rimpang) ataupun akar.

4. Tanaman hias adalah tanaman yang mempunyai nilai keindahan baik bentuk, warna daun, tajuk maupun bunganya, sering digunakan untuk penghias pekarangan dan lain sebagainya.
4. *Ornamental plants are plants which have a beauty value, either in shape, colour of leaf or crown of flower, and they are often used as a yard decorator.*

<https://okukab.bps.go.id>

## ULASAN

Kecamatan Lubuk Batang merupakan salah satu kecamatan di Kabupaten Ogan Komering Ulu (OKU) yang berpotensi sebagai lahan pertanian dan perkebunan. Pemanfaatan tanah di Kecamatan Lubuk Batang pada umumnya digunakan untuk pertanian padi (sawah), palawija, sayuran, hortikultura dan perkebunan rakyat.

Sebagai daerah yang mayoritas penduduknya berprofesi sebagai petani, maka informasi mengenai luas lahan pertanian/perkebunan, peternakan, perikanan, kehutanan, dan lain-lain dapat dipergunakan dalam melihat keadaan petani di Kecamatan Lubuk Batang. Dengan mengetahui luas lahan yang secara efektif digarap petani dan hasil yang diperoleh, maka diharapkan dapat diukur tingkat produktifitasnya. Dengan demikian tingkat efisiensi dan efektifitas pengelolaan lahan oleh petani dapat terukur sehingga pemerintah daerah dapat menformulasikan upaya yang perlu dilakukan dalam pembinaan petani dan peningkatan kesejahteraan para petani di Kecamatan Lubuk Batang.

Selama tahun 2020-2023, Kecamatan Lubuk Batang cukup aktif menghasilkan produksi bawang merah dan cabai. Namun, pada tahun 2023, Kecamatan Lubuk Batang hanya menghasilkan produksi cabai keriting dan cabai rawit. Di sisi lain, produksi buah-buahan semusim yaitu semangka

## DESCRIPTION

*Lubuk Batang District is one of the Districts in Ogan Komering Ulu (OKU) Regency which has the potential as agricultural and plantation land. Land use in Lubuk Batang District is generally used for rice farming (rice fields), secondary crops, vegetables, horticulture and smallholder plantations.*

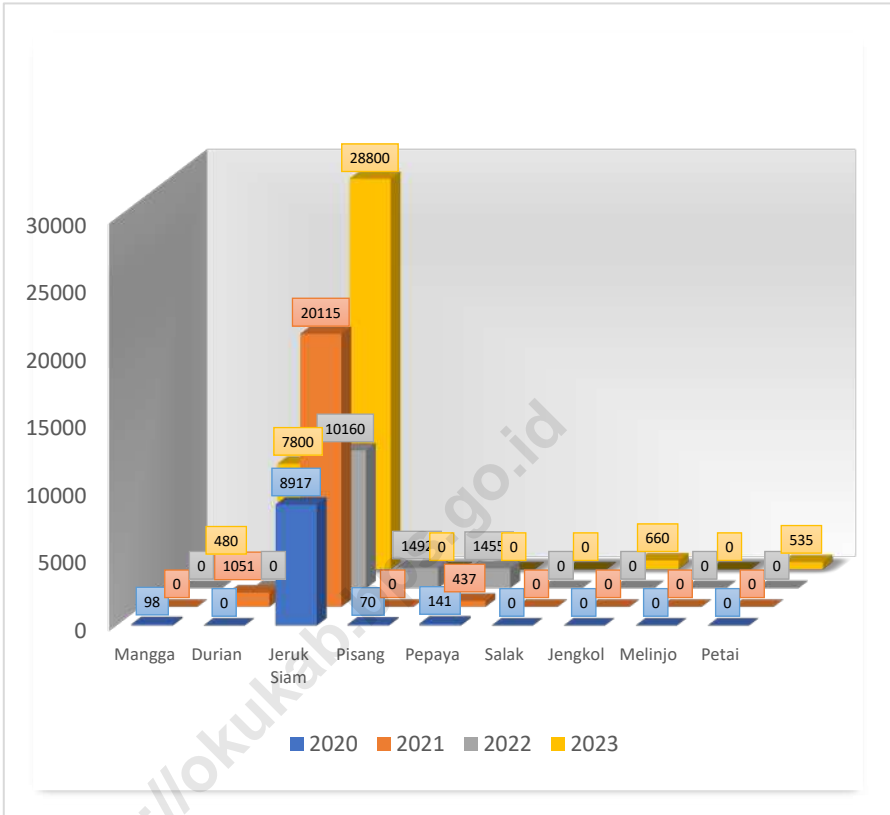
*As an area where the majority of the population works as farmers, information on the area of agricultural/ plantation land, livestock, fisheries, forestry, and others can be used to see the condition of farmers in Lubuk Batang District. By knowing the area of land that is effectively cultivated by farmers and the results obtained, it is hoped that the level of productivity can be measured. Thus the level of efficiency and effectiveness of land management by farmers can be measured so that the local government can formulate the efforts that need to be made in fostering farmers and improving the welfare of farmers in Lubuk Batang District.*

*During 2020-2023, Lubuk Batang District was quite active in producing shallots and chilies. However, in 2023, Lubuk Batang District produce Curly Chili and Chili/Cayenne Pepper vegetables in that season. On the other hand, production of seasonal fruit, like watermelon and melon In 2023, Lubuk*

dan melon di Kecamatan Lubuk Batang tahun 2023 mampu menghasilkan 12.830 kuintal semangka dan 2.086 kuintal melon.

*Batang District is able to produce 12.830 quintals of watermelon and 2.086 quintals of melon.*

<https://okukab.bps.go.id>



Sumber/Source : Badan Pusat Statistik, Statistik Pertanian Hortikultura SPH-SBS/BPS-Statistics Indonesia, Agricultural Statistic for Horticulture SPH-SBS

**Gambar** 5.1  
**Figures**

**Produksi Buah-Buahan dan Sayuran Tahunan Menurut Jenis Tanaman di Kecamatan Lubuk Batang (kuintal), 2023**  
**Production of Annual Fruits and Vegetables by Kind of Plant in Lubuk Batang District (quintal), 2023**

**Tabel 5.1** Luas Panen Tanaman Sayuran dan Buah-buahan Semusim Menurut Jenis Tanaman di Kecamatan Lubuk Batang (ha), 2020–2023  
**Table** *Harvested Area of Seasonal Vegetables and Fruits by Kind of Plant in Lubuk Batang District (ha), 2020–2023*

Jenis Tanaman <i>Kind of Plants</i>	2020	2021	2022	2023
(1)	(2)	(3)	(4)	(5)
<b>Sayuran/Vegetables:</b>				
Bawang Merah/ <i>Shallots</i>	8	–	–	–
Cabai Besar/TW/Teropong <i>Chili/Big Chili</i>	3	4	–	–
Cabai Keiting <i>Curly Chili</i>	–	3	–	1
Cabai Rawit <i>Chili/Cayenne Pepper</i>	–	2	–	1
Kentang/ <i>Potato</i>	–	–	–	–
Kubis/ <i>Cabbage</i>	–	–	–	–
Tomat/ <i>Tomato</i>	–	–	–	–
Bawang Putih/ <i>Garlic</i>	–	–	–	–
<b>Buah–buahan/Fruits:</b>				
Melon/ <i>Melon</i>	...	4	4	4,5
Semangka/ <i>Watermelon</i>	...	9	160	40
Stroberi/ <i>Strawberry</i>	...	...	...	–

Sumber/*Source*: Badan Pusat Statistik, Statistik Pertanian Hortikultura SPH-SBS/BPS-Statistics Indonesia, *Agricultural Statistic for Horticulture SPH-SBS*

**Tabel** 5.2  
**Table**

**Produksi Tanaman Sayuran dan Buah-buahan Semusim Menurut Jenis Tanaman di Kecamatan Lubuk Batang (kuintal), 2020–2023**  
**Production of Seasonal Vegetables and Fruits by Kind of Plant in Lubuk Batang District (quintal), 2020–2023**

Jenis Tanaman Kind of Plants	2020	2021	2022	2023
(1)	(2)	(3)	(4)	(5)
<b>Sayuran/Vegetables:</b>				
Bawang Merah/ Shallots	640	–	–	–
Cabai Besar/TW/Teropong Chili/Big Chili	150	200	–	–
Cabai Keiting Curly Chili	...	100	–	34
Cabai Rawit Chili/Cayenne Pepper	–	120	–	32
Kentang/Potato	–	–	–	–
Kubis/Cabbage	–	–	–	–
Tomat/Tomato	–	–	–	–
Bawang Putih/Garlic	–	–	–	–
<b>Buah–buahan/Fruits:</b>				
Melon/Melon	...	1.400	2.000	2.086
Semangka/Watermelon	...	35.000	55.250	12.830
Stroberi/Strawberry	...	...	...	–

Sumber/Source: Badan Pusat Statistik, Statistik Pertanian Hortikultura SPH-SBS/BPS-Statistics Indonesia, Agricultural Statistic for Horticulture SPH-SBS

**Tabel 5.3** Luas Panen Tanaman Biofarmaka Menurut Jenis Tanaman di Kecamatan Lubuk Batang (m<sup>2</sup>), 2020–2023  
**Table** *Harvested Area of Medicinal Plants by Kind of Plant in Lubuk Batang District (m<sup>2</sup>), 2020–2023*

Jenis Tanaman Kind of Plants	2020	2021	2022	2023
(1)	(2)	(3)	(4)	(5)
Jaje/Ginger	–	–	–	–
Laos/Lengkuas/Galanga	–	–	–	–
Kencur/East Indian Galangal	–	–	–	–
Kunyit/Turmeric	–	–	–	–

Sumber/Source: Badan Pusat Statistik, Statistik Pertanian Hortikultura SPH-TBF/BPS-Statistics Indonesia, Agricultural Statistic for Horticulture SPH-TBF



**Tabel**  
**Table** 5.4

**Produksi Tanaman Biofarmaka Menurut Jenis Tanaman di  
Kecamatan Lubuk Batang (kg), 2020–2023**  
*Production of Medicinal Plants by Kind of Plant in Lubuk  
Batang District (kg), 2020–2023*

Jenis Tanaman Kind of Plants	2020	2021	2022	2023
(1)	(2)	(3)	(4)	(5)
Jaje/Ginger	–	–	–	–
Laos/Lengkuas/Galanga	–	–	–	–
Kencur/East Indian Galangal	–	–	–	–
Kunyit/Turmeric	–	–	–	–

Sumber/Source: Badan Pusat Statistik, Statistik Pertanian Hortikultura SPH-TBF/BPS-Statistics Indonesia, Agricultural Statistic for Horticulture SPH-TBF

**Tabel 5.5** Luas Panen Tanaman Hias Menurut Jenis Tanaman di Kecamatan Lubuk Batang (m<sup>2</sup>), 2020–2023  
**Table** *Harvested Area of Ornamental Plants by Kind of Plant in Lubuk Batang District (m<sup>2</sup>), 2020–2023*

Jenis Tanaman <i>Kind of Plants</i>	2020	2021	2022	2023
(1)	(2)	(3)	(4)	(5)
Anggrek Pot/ <i>Pot Orchid</i>	–	–	–	–
Anggrek Potong/ <i>Cut Orchid</i>	–	–	–	–
Krisan/ <i>Chrysantemum</i>	–	–	–	–
Mawar/ <i>Rose</i>	–	–	–	–
Sedap Malam/ <i>Tuberose</i>	–	–	–	–

Sumber/*Source*: Badan Pusat Statistik, Statistik Pertanian Hortikultura SPH-TH/BPS-Statistics Indonesia, *Agricultural Statistik for Horticulture SPH-TH*

**Tabel** 5.6  
**Table**

**Produksi Tanaman Hias Menurut Jenis Tanaman di  
Kecamatan Lubuk Batang (tangkai), 2020–2023**  
*Production of Ornamental Plants by Kind of Plant n Lubuk  
Batang District (stalks), 2020–2023*

Jenis Tanaman <i>Kind of Plants</i>	2020	2021	2022	2023
(1)	(2)	(3)	(4)	(5)
Anggrek Pot/ <i>Pot Orchid</i>	–	–	–	–
Anggrek Potong/ <i>Cut Orchid</i>	–	–	–	–
Krisan/ <i>Chrysantemum</i>	–	–	–	–
Mawar/ <i>Rose</i>	–	–	–	–
Sedap Malam/ <i>Tuberose</i>	–	–	–	–

Sumber/*Source*: Badan Pusat Statistik, Statistik Pertanian Hortikultura SPH-TH/*BPS-Statistics Indonesia, Agricultural Statistik for Horticulture SPH-TH*

**Tabel**  
**Table** 5.7

**Produksi Buah-Buahan dan Sayuran Tahunan Menurut Jenis Tanaman di Kecamatan Lubuk Batang (kuintal), 2020–2023**  
**Production of Annual Fruits and Vegetables by Kind of Plant in Lubuk Batang District (kuintal), 2020–2023**

Jenis Tanaman <i>Kind of Plants</i>	2020	2021	2022	2023
(1)	(2)	(3)	(4)	(5)
<b>Buah–Buahan/Fruits:</b>				
Mangga/ <i>Mango</i>	98	–	–	480
Durian/ <i>Durian</i>	–	1.051	–	7.800
Jeruk Siam/ <i>Kepron/Orange/Tangerine</i>	8.917	20.115	10.160	28.800
Pisang/ <i>Banana</i>	70	–	1.492	–
Pepaya/ <i>Papaya</i>	141	437	1.455	–
Salak/ <i>Snakefruit</i>	–	–	–	–
<b>Sayuran/Vegetables:</b>				
Jengkol/ <i>Jengkol</i>	...	...	...	660
Melinjo/ <i>Melinjo</i>	...	...	...	–
Petai/ <i>Twisted Cluster Bean</i>	...	...	...	535

Sumber/*Source*: Badan Pusat Statistik, Statistik Pertanian Hortikultura SPH-BST/BPS-Statistics Indonesia, *Agricultural Statistic for Horticulture SPH-BST*

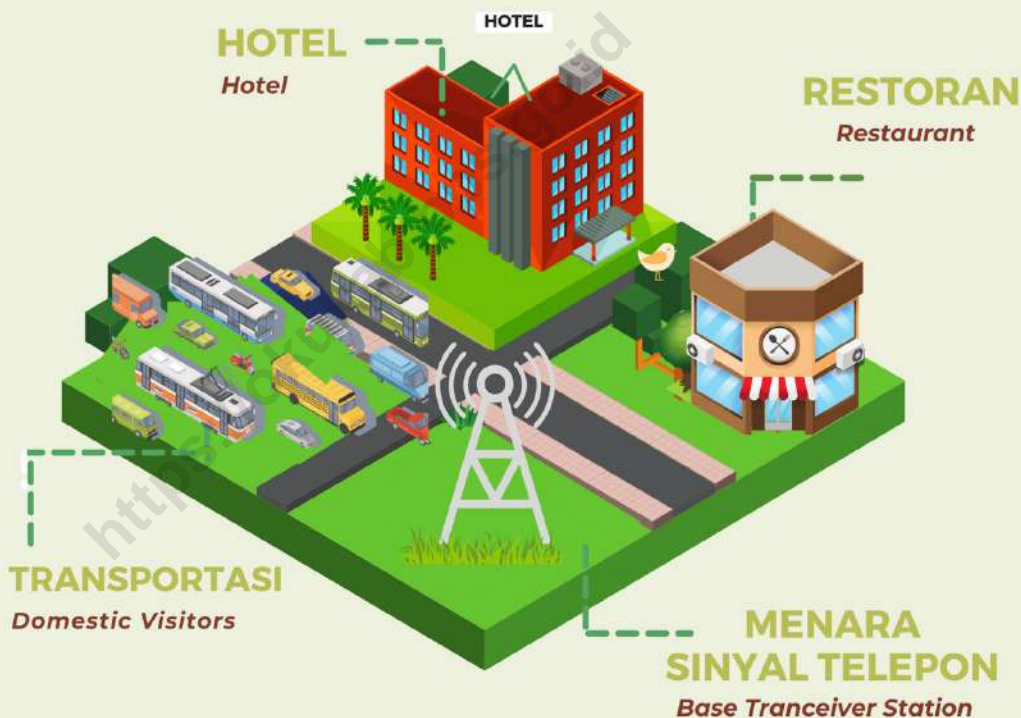
# BAB

Chapter

# 6

## PARIWISATA, TRANSPORTASI, DAN KOMUNIKASI

*Tourism, Transportation, and  
Communication*





**PENJELASAN TEKNIS**

1. Usaha penyediaan akomodasi adalah usaha yang menyediakan pelayanan penginapan yang dapat dilengkapi dengan pelayanan pariwisata lainnya. Usaha penyediaan akomodasi dapat berupa hotel, vila, pondok wisata, bumi perkemahan, persinggahan karavan, dan akomodasi lainnya yang digunakan untuk tujuan pariwisata.
2. Hotel adalah penyediaan akomodasi secara harian berupa kamar-kamar di dalam satu bangunan yang dapat dilengkapi dengan jasa pelayanan makan dan minum, kegiatan hiburan dan atau fasilitas lainnya.
3. BTS adalah alat yang berfungsi sebagai pengirim dan penerima (transceiver) sinyal komunikasi seluler.
4. Operator layanan komunikasi telepon seluler/handphone adalah operator yang mengusahakan jaringan layanan komunikasi telepon seluler/handphone.
5. Sinyal telepon seluler adalah besaran elektromagnetik yang berubah dalam ruang dan waktu dengan membawa informasi yang memberikan konfirmasi bahwa layanan telepon seluler sudah tersedia. Sinyal sangat kuat adalah jika ada salah satu operator telepon seluler yang

**TECHNICAL NOTES**

1. *The business of providing accommodation is a business that provides specialty services that can be equipped with other tourism services. It includes hotel, villa, cottage, camping, caravan stop, and other accommodation that are used for tourism purposes.*
2. *Hotel is a daily supply of accommodation rooms within a building which can be equipped with eating and drinking services, entertainment activities and/or other facilities.*
3. *BTS is a tool that functions as a transmitter and receiver (transceiver) of cellular communication signals.*
4. *Mobile phone/cell phone communication service operator is an operator that operates a mobile phone/cell phone communication service network.*
5. *Cellular phone signal is an electromagnetic quantity that changes in space and time carrying information that confirms that mobile phone service is available. A very strong signal is when one of the mobile phone operators has a signal that is always full and visible on the phone screen. A strong*

sinyalnya selalu penuh dan tampak pada layar handphone. Sinyal kuat adalah jika ada salah satu operator telepon seluler yang sinyalnya hampir penuh atau tidak penuh dan tampak pada layar handphone. Sinyal lemah adalah jika semua operator telepon seluler sinyalnya kadang terlihat tetapi adakalanya tidak dan tampak pada layar handphone. Tidak ada sinyal adalah jika sinyal semua operator telepon seluler tidak tampak pada layar handphone.

6. Sinyal internet telepon seluler merupakan jaringan sistem data paket internet dengan kecepatan transfer data tertentu. Paket data disini biasanya digunakan dalam melakukan akses internet. Protokol transfer data ini mengalami beberapa perubahan mulai dari yang kecepatannya rendah sampai tinggi yaitu GPRS, Edge, HSPA, 3G, kemudian 4G.
7. Kantor pos adalah pemberi pelayanan komunikasi tertulis dan/atau surat elektronik, layanan paket, layanan logistik, layanan transaksi keuangan, dan layanan keagenan pos untuk kepentingan umum. Kantor Pos Pembantu adalah unit usaha PT Pos Indonesia (Persero) di luar kota yang mempertanggungjawabkan penerimaan dan pengeluaran serta kepengurusan eksplorasinya kepada Kantor Pos dan Giro. Rumah pos berfungsi

*signal is when one of the mobile phone operators has a signal that is almost full or not full and visible on the phone screen. A weak signal is when all mobile phone operators have signals that are sometimes visible but sometimes not and visible on the phone screen. No signal is when all mobile phone operators' signals are not visible on the phone screen.*

6. *Mobile phone internet signal is a network of internet packet data system with a certain data transfer speed. Data packets here are usually used in accessing the internet. This data transfer protocol has undergone several changes starting from low to high speeds, namely GPRS, Edge, HSPA, 3G, then 4G.*
7. *Post office is a provider of written communication and/or electronic mail services, package services, logistics services, financial transaction services, and postal agency services for the public interest. The Sub-Post Office is a business unit of PT Pos Indonesia (Persero) outside the city that is responsible for its receipts and expenditures as well as its exploitation management to the Post and Giro Office. The post office functions the same as the*



sama seperti kantor pos dan kantor pos pembantu, bedanya rumah pos biasanya terletak di daerah terpencil.

8. Pos keliling adalah pelayanan pos (menjual, mengirim, dan menerima benda pos) keliling dengan menggunakan mobil atau sarana angkutan yang berfungsi sama seperti kantor pos atau kantor pos pembantu.
9. Jasa pengiriman paket/dokumen swasta adalah pelayanan pengiriman paket maupun dokumen yang dikelola oleh pihak swasta, misalnya Tiki, JNE, ESL, Wahana, dll.

*post office and sub-post office, the difference being that the post office is usually located in a remote area.*

8. *Mobile portal service is a postal service (selling, sending and receiving postal items) carried out using cars or other means of transportation that function in the same way as a post office or assistant post office.*
9. *Private package/document delivery services are package and document delivery services managed by private parties, for example Tiki, JNE, ESL, Wahana, etc.*

**ULASAN****DESCRIPTION****6.1 PARIWISATA**

Pariwisata mencakup hotel dan penginapan, sampai dengan di tahun 2023 di Kecamatan Lubuk Batang tidak memiliki hotel dan penginapan.

**6.1 TOURISM**

*Tourism includes hotels and inns, until 2023 in Lubuk Batang District does not have hotels and inns.*

**6.2 TRANSPORTASI**

Transportasi yang mencakup jenis prasarana dan sarana di Kecamatan Lubuk Batang, untuk jenis prasarana transportasi di Kecamatan Lubuk Batang seluruh desa menggunakan transportasi darat, dan seluruh desa jalannya sudah di aspal/ beton dan dapat di lalui sepanjang tahun.

**6.2 TRANSPORTATION**

*Transportation that includes the types of infrastructure and facilities in Lubuk Batang District, for the types of transportation infrastructure in Lubuk Batang District, all villages use land transportation, and all roads are asphalt /concrete and can be passed throughout the year.*

**6.3 KOMUNIKASI**

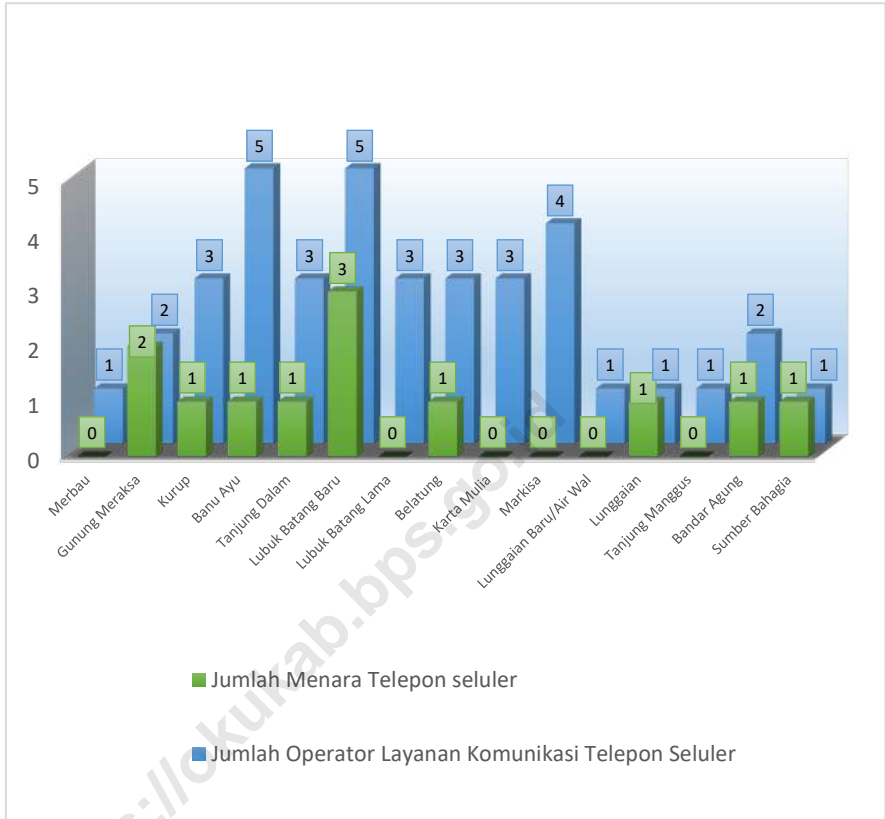
Komunikasi meliputi kantor pos, agen jasa ekspedisi, dan pos keliling. untuk kantor pos atau pos pembantu dan pos keliling belum tersedia di Kecamatan Lubuk Batang, dan untuk agen jasa ekspedisi sudah terdapat di Desa Gunung Meraksa , Desa Lubuk Batang Baru, dan Desa Karta Mulia tetapi untuk kantor pos tidak beroperasi sedangkan untuk agen jasa ekspedisi sudah beroperasi.

**6.3 COMMUNICATION**

*Communications include post offices, expedition service agencies, and mobile posts. for post offices and mobile posts are not yet available in Lubuk Batang District, and for expedition service agents there are already in Gunung Meraksa Village, Lubuk Batang Baru Village, and Karta Mulia Village but for expedition service agents it is already operating.*

Di Kecamatan Lubuk Batang sudah memiliki sinyal internet dengan sinyal 4G/LTE dengan jumlah menara telepon seluler (BTS) sebanyak 12 menara, dan operator layanan komunikasi telepon seluler sebanyak 38 operator.

*In Lubuk Batang District, it already has an internet with 4G / LTE signals with the number of Base Transceiver Station (BTS) as many as 12 towers, and cellular telephone communication service operators as many as 38 operators.*



Sumber/Source : Kantor Camat Lubuk Batang/Lubuk Batang District Office

**Gambar** 6.1  
**Figures**

**Banyaknya Operator Layanan Komunikasi Telepon Seluler Menurut Desa/Kelurahan di Kecamatan Lubuk Batang, 2022**  
**Number of Cellular Phone Communication Service Operators by Villages/Kelurahan in Lubuk Batang District, 2022**

## 6.1 PARIWISATA TOURISM

**Tabel 6.1.1** Jumlah Sarana Akomodasi Menurut Desa/Kelurahan dan Jenis Akomodasi di Kecamatan Lubuk Batang, 2022  
*Number of Accomodation Facilities by Villages/Kelurahan and Type of Accomodation in Lubuk Batang District, 2022*

Desa/Kelurahan <i>Village/Kelurahan</i>	Hotel	Penginapan <i>Inn</i>
(1)	(2)	(3)
1. Merbau	–	–
2. Gunung Meraksa	–	–
3. Kurup	–	–
4. Banu Ayu	–	–
5. Tanjung Dalam	–	–
6. Lubuk Batang Baru	–	–
7. Lubuk Batang Lama	–	–
8. Belatung	–	–
9. Karta Mulia	–	–
10. Markisa	–	–
11. Lunggaian Baru/Air Wal	–	–
12. Lunggaian	–	–
13. Tanjung Manggus	–	–
14. Bandar Agung	–	–
15. Sumber Bahagia	–	–
<b>Lubuk Batang</b>	–	–

Sumber/Source: Kantor Camat Lubuk Batang/Lubuk Batang District Office

**6.2 TRANSPORTASI  
TRANSPORTATION**

**Tabel 6.2.1**  
**Table**

**Prasarana dan Sarana Transportasi Antardesa/Kelurahan Menurut Desa/Kelurahan di Kecamatan Lubuk Batang, 2022**  
***Inter-Villages/Kelurahan Transportation Infrastructure and Facilities by Villages/Kelurahan in Lubuk Batang District, 2022***

<b>Desa/Kelurahan</b> <b><i>Village/Kelurahan</i></b>	<b>Jenis Prasarana Transportasi</b> <b><i>Type of Transportation Infrastructure</i></b>	<b>Keberadaan Angkutan Umum</b> <b><i>Availability of Public Transportation</i></b>
(1)	(2)	(3)
1. Merbau	Darat	Ada, tanpa trayek tetap
2. Gunung Meraksa	Darat	Ada, tanpa trayek tetap
3. Kurup	Darat	Ada, dengan trayek tetap
4. Banu Ayu	Darat	Ada, dengan trayek tetap
5. Tanjung Dalam	Darat	Ada, dengan trayek tetap
6. Lubuk Batang Baru	Darat	Ada, dengan trayek tetap
7. Lubuk Batang Lama	Darat	Ada, dengan trayek tetap
8. Belatung	Darat	Ada, dengan trayek tetap
9. Karta Mulia	Darat	Ada, dengan trayek tetap
10. Markisa	Darat	Tidak ada
11. Luggageian Baru/Air Wal	Darat	Tidak ada
12. Luggageian	Darat	Tidak ada
13. Tanjung Manggus	Darat	Ada, tanpa trayek tetap
14. Bandar Agung	Darat	Ada, tanpa trayek tetap
15. Sumber Bahagia	Darat	Ada, tanpa trayek tetap

Lanjutan Tabel/*Continued Table* 6.2.1

<b>Desa/Kelurahan Village/Kelurahan</b>	<b>Jenis Permukaan Jalan Darat Terluas Type of The Widest Road Surface</b>	<b>Dapat Dilalui Kendaraan Bermotor Roda 4 atau Lebih Passable by Vehicle with 4 or more Wheels</b>
(1)	(4)	(5)
1. Merbau	Aspal/Beton	Sepanjang Tahun
2. Gunung Meraksa	Aspal/Beton	Sepanjang Tahun
3. Kurup	Aspal/Beton	Sepanjang Tahun
4. Banu Ayu	Aspal/Beton	Sepanjang Tahun
5. Tanjung Dalam	Aspal/Beton	Sepanjang Tahun
6. Lubuk Batang Baru	Aspal/Beton	Sepanjang Tahun
7. Lubuk Batang Lama	Aspal/Beton	Sepanjang Tahun
8. Belatung	Aspal/Beton	Sepanjang Tahun
9. Karta Mulia	Aspal/Beton	Sepanjang Tahun
10. Markisa	Aspal/Beton	Sepanjang Tahun
11. Lunggaian Baru/Air Wal	Aspal/Beton	Sepanjang Tahun
12. Lunggaian	Aspal/Beton	Sepanjang Tahun
13. Tanjung Manggus	Aspal/Beton	Sepanjang Tahun
14. Bandar Agung	Aspal/Beton	Sepanjang Tahun
15. Sumber Bahagia	Aspal/Beton	Sepanjang Tahun

Sumber/*Source*: Kantor Camat Lubuk Batang/*Lubuk Batang District Office*

### 6.3 KOMUNIKASI COMMUNICATION

**Tabel 6.3.1** Jumlah Menara Telepon seluler dan Operator Layanan Komunikasi Telepon Seluler Menurut Desa/Kelurahan di Kecamatan Lubuk Batang, 2022  
*Number of Base Transceiver Station (BTS) and Cellular Phone Communication Service Operators by Villages/Kelurahan in Lubuk Batang District, 2022*

<b>Desa/Kelurahan</b> <i>Village/Kelurahan</i>	<b>Jumlah Menara Telepon seluler</b> <i>Number of Base Transceiver Station (BTS)</i>	<b>Jumlah Operator Layanan Komunikasi Telepon Seluler</b> <i>Cellular Phone Communication Service Operators</i>
(1)	(2)	(3)
1. Merbau	–	1
2. Gunung Meraksa	2	2
3. Kurup	1	3
4. Banu Ayu	1	5
5. Tanjung Dalam	1	3
6. Lubuk Batang Baru	3	5
7. Lubuk Batang Lama	–	3
8. Belatung	1	3
9. Karta Mulia	–	3
10. Markisa	–	4
11. Lunggaian Baru/Air Wal	–	1
12. Lunggaian	1	1
13. Tanjung Manggus	–	1
14. Bandar Agung	1	2
15. Sumber Bahagia	1	1
<b>Lubuk Batang</b>	<b>12</b>	<b>38</b>

Sumber/Source: Kantor Camat Lubuk Batang/Lubuk Batang District Office

**Tabel**  
**Table** 6.3.2

**Kekuatan Sinyal Telepon Seluler dan Jenis Sinyal Internet  
Telepon Seluler Menurut Desa/Kelurahan di Kecamatan  
Lubuk Batang, 2022**  
*The Strenght of Cellular Phone Signal by Villages/Kelurahan  
in Lubuk Batang District, 2022*

Desa/Kelurahan Village/Kelurahan	Kekuatan Sinyal Telepon Seluler The Strenght of Cellular Phone Signal	Jenis Sinyal Internet Telepon Seluler Type of Cellular Phone Signal
(1)	(2)	(3)
1. Merbau	Lemah	3G/H/H+/EVDO
2. Gunung Meraksa	Kuat	4G/LTE
3. Kurup	Kuat	4G/LTE
4. Banu Ayu	Kuat	4G/LTE
5. Tanjung Dalam	Kuat	4G/LTE
6. Lubuk Batang Baru	Kuat	4G/LTE
7. Lubuk Batang Lama	Kuat	4G/LTE
8. Belatung	Kuat	4G/LTE
9. Karta Mulia	Kuat	4G/LTE
10. Markisa	Kuat	4G/LTE
11. Lunggaian Baru/Air Wal	Kuat	4G/LTE
12. Lunggaian	Kuat	4G/LTE
13. Tanjung Manggus	Lemah	3G/H/H+/EVDO
14. Bandar Agung	Kuat	2,5G/E/GPRS
15. Sumber Bahagia	Lemah	2,5G/E/GPRS
<b>Lubuk Batang</b>		

Sumber/Source: Kantor Camat Lubuk Batang/Lubuk Batang District Office



**Tabel**  
**Table** 6.3.3

**Keberadaan Kantor Pos/Pos Pembantu/Rumah Pos, Pos Keliling, dan Perusahaan/Agen Jasa Ekspedisi Swasta Menurut Desa/Kelurahan di Kecamatan Lubuk Batang, 2022**

**Number of Post Office/Subsidiary of Post Office, Mobile Portal Service, Private Expedition Service Company by Villages/Kelurahan in Lubuk Batang District, 2022**

<b>Desa/Kelurahan Village/Kelurahan</b>	<b>Kantor Pos/Pos Pembantu/Rumah Pos Post Office/Subsidiary of Post Office</b>	<b>Pos Keliling Mobile Portal Service</b>	<b>Perusahaan/Agen Jasa Ekspedisi Swasta Private Expedition Service Company</b>
(1)	(2)	(3)	(4)
1. Merbau	Tidak Ada	Tidak Ada	Tidak Ada
2. Gunung Meraksa	Tidak Ada	Tidak Ada	Beroperasi
3. Kurup	Tidak Ada	Tidak Ada	Tidak Ada
4. Banu Ayu	Tidak Ada	Tidak Ada	Tidak Ada
5. Tanjung Dalam	Tidak Ada	Tidak Ada	Tidak Ada
6. Lubuk Batang Baru	Tidak Ada	Tidak Ada	Beroperasi
7. Lubuk Batang Lama	Tidak Ada	Tidak Ada	Tidak Ada
8. Belatung	Tidak Ada	Tidak Ada	Tidak Ada
9. Karta Mulia	Tidak Ada	Tidak Ada	Beroperasi
10. Markisa	Tidak Ada	Tidak Ada	Tidak Ada
11. Lunggaian Baru/Air Wal	Tidak Ada	Tidak Ada	Tidak Ada
12. Lunggaian	Tidak Ada	Tidak Ada	Tidak Ada
13. Tanjung Manggus	Tidak Ada	Tidak Ada	Tidak Ada
14. Bandar Agung	Tidak Ada	Tidak Ada	Tidak Ada
15. Sumber Bahagia	Tidak Ada	Tidak Ada	Tidak Ada
<b>Lubuk Batang</b>			

Sumber/Source: Kantor Camat Lubuk Batang/Lubuk Batang District Office




# BAB

Chapter

# 7

## PERBANKAN, KOPERASI, DAN PERDAGANGAN

*Banking, Cooperative, and  
Trade*





**PENJELASAN TEKNIS**

1. Bank umum pemerintah meliputi Bank Rakyat Indonesia (BRI), Bank Negara Indonesia (BNI), Bank Mandiri, Bank Pembangunan Daerah (BPD), Bank Tabungan Negara (BTN), dan Teras BRI.
2. Bank umum swasta, meliputi Bank Permata, Bank Syariah Indonesia (BSI), Bank Central Asia (BCA), Bank Mutiara, Rabo Bank, Bank Sinarmas, dsb.
3. Bank Perkreditan Rakyat (BPR) adalah bank yang menerima simpanan dalam bentuk deposito berjangka, tabungan, atau bentuk lain yang disamakan dengan itu, menyalurkan dana dalam bentuk kredit kepada masyarakat yang membutuhkan.
4. Koperasi Unit Desa (KUD) adalah suatu organisasi ekonomi yang bersifat sosial merupakan wadah bagi pengembangan berbagai kegiatan ekonomi Masyarakat perdesaan yang diselenggarakan oleh dan untuk masyarakat itu sendiri.
5. Koperasi Industri Kecil dan Kerajinan Rakyat (Kopinkra) merupakan koperasi yang beranggotakan industri-industri kecil dan kerajinan rakyat yang ada di wilayah desa/kelurahan.
6. Koperasi Simpan Pinjam (Kospin) adalah koperasi yang bergerak di bidang simpanan dan pinjaman.

**TECHNICAL NOTES**

1. *Government banks include Bank Rakyat Indonesia (BRI), Bank Negara Indonesia (BNI), Bank Mandiri, Regional Development Bank (BPD), State Savings Bank (BTN), and Teras BRI.*
2. *Private banks, including Bank Permata, Bank Syariah Indonesia (BSI), Bank Central Asia (BCA), Bank Mutiara, Rabo Bank, Bank Sinarmas, etc.*
3. *Rural Bank (BPR) is a bank that accepts deposits in the form of term deposits, savings, or other similar forms, and distributes funds in the form of credit to people in need.*
4. *Village Cooperative Unit (KUD) are a social economic organization that is a forum for developing various economic activities in rural communities that are organized by and for the community itself.*
5. *Small Industry and Citizen Handicraft Cooperative (Kopinkra) is a cooperative whose members are small industries and people's crafts in village/kelurahan areas.*
6. *Savings and Loan Cooperative (Kospin) is a cooperative that operates in the savings and loans sector.*

7. Koperasi lainnya, seperti koperasi serbaguna dan koperasi konsumsi.
  8. Kelompok pertokoan adalah sejumlah toko yang terdiri dari minimal 10 toko dan mengelompok dalam satu lokasi. Dalam satu kelompok pertokoan, jumlah bangunan fisiknya dapat lebih dari satu.
  9. Pasar dengan bangunan permanen adalah pasar pada bangunan tetap yang memiliki lantai, atap, dan dinding permanen.
  10. Pasar dengan bangunan semi permanen adalah pasar pada bangunan tetap yang memiliki lantai dan atap, tetapi tanpa dinding.
  11. Pasar tanpa bangunan adalah pasar yang tidak berada dalam bangunan.
  12. Minimarket/swalayan adalah sistem pelayanan mandiri, menjual berbagai jenis barang secara eceran, dan semua barang memiliki label harga, dengan luas bangunan kurang dari 400m<sup>2</sup>.
  13. Restoran adalah suatu jenis usaha yang mempergunakan seluruh bangunan secara permanen untuk menyediakan jasa pangan yang pengolahan dan penyajiannya secara langsung di tempat sesuai dengan keinginan para pengguna jasa yang mempunyai ciri pembeli biasanya dikenakan pajak.
7. *Other cooperative, such as multipurpose cooperatives and consumer cooperatives.*
  8. *Shopping complex is a number of shops consisting of at least 10 shops and grouped in one location. In one shopping group, the number of physical buildings can be more than one.*
  9. *Market in permanent building is a market in a permanent building that has a permanent floor, roof and walls.*
  10. *Market in semi permanent building is a market in permanent building that has a floor and roof, but without walls.*
  11. *Market without permanent building is a market that is not in a building.*
  12. *Minimarket/supermarket is a self-service system, selling various types of goods at retail, and all goods have price tags, with a building area of less than 400m<sup>2</sup>.*
  13. *Restaurant is a type of business that uses the entire building permanently to provide food services that are processed and served directly on site according to the wishes of service users who have the characteristics of buyers who are usually taxed.*

14. Rumah makan adalah jenis usaha yang menyediakan jasa pangan yang pengolahan makanannya dapat dilakukan diluar rumah makan, yang mempunyai ciri pembeli biasanya dikenakan pajak.
14. *Food stall are a type of business that provides food services where the food processing can be done outside the restaurant, which has the characteristic that buyers are usually taxed.*

<https://okukab.bps.go.id>

**ULASAN**

Sektor perdagangan di Kecamatan Lubuk Batang pada tahun 2023 belum memperlihatkan kemajuan. Di Kecamatan Lubuk Batang belum terdapat kelompok pertokoan. Kegiatan perdagangan setiap desa sebagian besar diadakan pada pasar semi permanen. Di Desa Lubuk Batang terdapat 1 minimarket yakni di Desa Lubuk Batang Baru serta 1 Restoran di Desa Banuayu.

Kehadiran lembaga keuangan di suatu daerah, baik dalam bentuk lembaga keuangan bank maupun lembaga keuangan bukan bank (KUD dan koperasi non-KUD) diharapkan mampu menjadi mitra yang baik bagi masyarakat dalam menghadapi berbagai kendala usaha, sehingga pada akhirnya diyakini akan lebih mampu memacu peningkatan perekonomian masyarakat dan tentu saja akan berdampak positif pada perkembangan ekonomi daerah.

Pada tahun 2023, Kecamatan Lubuk Batang terdapat 1 (satu) lembaga keuangan dalam bentuk Koperasi Unit Desa (KUD) yakni terdapat di Desa Markisa.

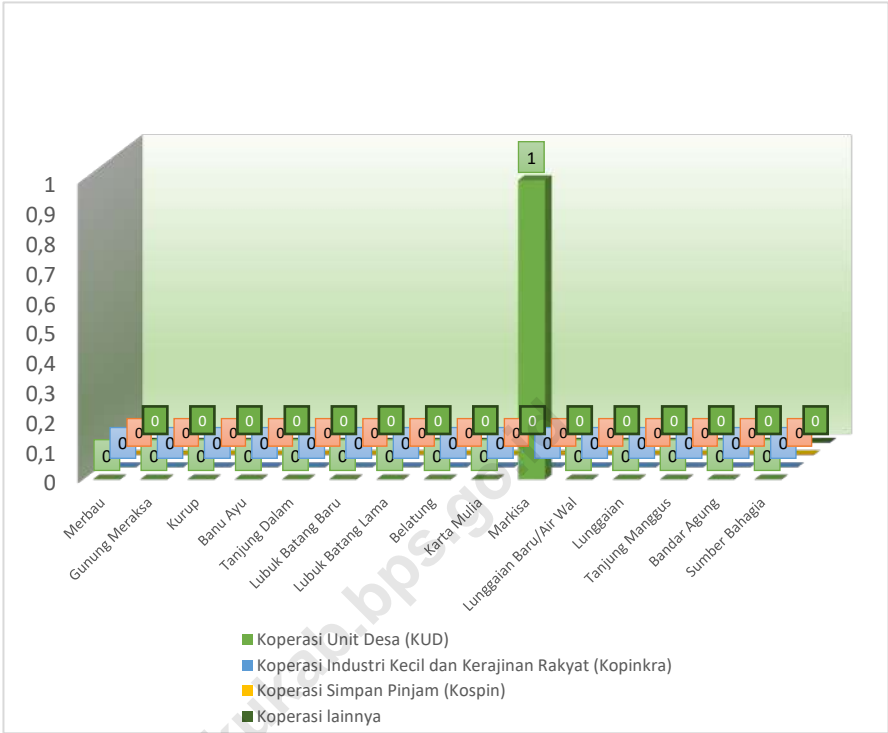
**DESCRIPTION**

*The trade sector in Lubuk Batang District in 2023 has not shown progress. In Lubuk Batang District there is no shopping complexes. Economic Activities in every village mostly happened in semi-permanent building. in Lubuk Batang District, there is a minimarket in Lubuk Batang and a Restaurant in Banuayu Village.*

*The presence of financial institutions in an area, both in the form of bank financial institutions and non-bank financial institutions (KUD and non-KUD cooperatives) is expected to be able to become a good partner for the community in facing various business obstacles, so that in the end it is believed that it will be better able to spur the improvement of the community's economy and of course will have a positive impact on regional economic development.*

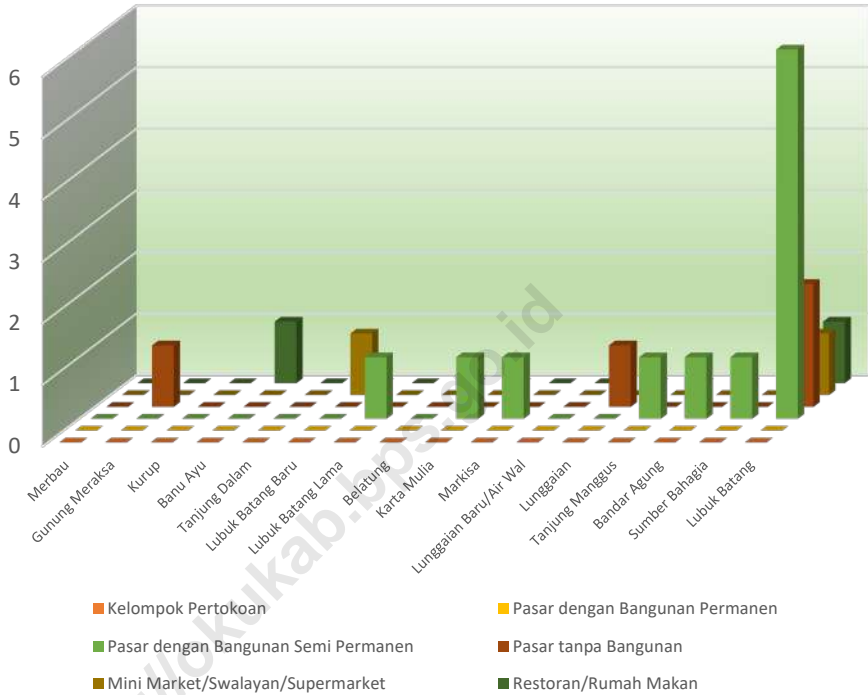
*In 2023, Lubuk Batang District has a financial institutions in the form of Village Unit Cooperatives (KUD), in Markisa Village.*





Sumber/Source : Kantor Camat Lubuk Batang/Lubuk Batang District Office

**Gambar 7.1** **Persentase Desa/Kelurahan yang Memiliki Koperasi Aktif di Kecamatan Lubuk Batang, 2023**  
**Figures** **Percentage of Villages/Kelurahan with Cooperative in Lubuk Batang District, 2023**



Sumber/Source : Kantor Camat Lubuk Batang/Lubuk Batang District Office

**Gambar** 7.2  
**Figures**

**Banyaknya Desa/Kelurahan yang Memiliki Sarana Perdagangan Menurut Jenis Sarana Perdagangan di Kecamatan Lubuk Batang, 2023**  
**Number of Villages/Kelurahan with Trade Facilities by Type of Trade Facilities in Lubuk Batang District, 2023**

**Tabel** 7.1  
**Table**

**Banyaknya Sarana Lembaga Keuangan Bank Menurut Desa/Kelurahan dan Jenis Bank di Kecamatan Lubuk Batang, 2023**  
**Number of Bank by Villages/Kelurahan and Type of Bank in Lubuk Batang District, 2023**

<b>Desa/Kelurahan Village/Kelurahan</b>	<b>Bank Umum Pemerintah Government Bank</b>	<b>Bank Umum Swasta Private Bank</b>	<b>Bank Perkreditan Rakyat (BPR) Rural Bank</b>
(1)	(2)	(3)	(4)
1. Merbau	–	–	–
2. Gunung Meraksa	–	–	–
3. Kurup	–	–	–
4. Banu Ayu	–	–	–
5. Tanjung Dalam	–	–	–
6. Lubuk Batang Baru	–	–	–
7. Lubuk Batang Lama	–	–	–
8. Belatung	–	–	–
9. Karta Mulia	–	–	–
10. Markisa	–	–	–
11. Lunggaian Baru/Air Wal	–	–	–
12. Lunggaian	–	–	–
13. Tanjung Manggus	–	–	–
14. Bandar Agung	–	–	–
15. Sumber Bahagia	–	–	–
<b>Lubuk Batang</b>	–	–	–

Sumber/Source: Kantor Camat Lubuk Batang/Lubuk Batang District Office

**Tabel** 7.2  
**Table**

**Banyaknya Koperasi Aktif Menurut Menurut Desa/  
Kelurahan dan Jenis Koperasi di Kecamatan Lubuk  
Batang, 2023**  
*Number of Cooperative by Villages/Kelurahan and Type of  
Cooperative in Lubuk Batang District, 2023*

<b>Desa/Kelurahan</b> <i>Village/Kelurahan</i>	<b>Koperasi Unit Desa (KUD)</b> <i>Village Cooperative Unit</i>	<b>Koperasi Industri Kecil dan Kerajinan Rakyat (Kopinkra)</b> <i>Small Industry and Citizen Handicraft Cooperative</i>
(1)	(2)	(3)
1. Merbau	–	–
2. Gunung Meraksa	–	–
3. Kurup	–	–
4. Banu Ayu	–	–
5. Tanjung Dalam	–	–
6. Lubuk Batang Baru	–	–
7. Lubuk Batang Lama	–	–
8. Belatung	–	–
9. Karta Mulia	–	–
10. Markisa	1	–
11. Luggageian Baru/Air Wal	–	–
12. Luggageian	–	–
13. Tanjung Manggus	–	–
14. Bandar Agung	–	–
15. Sumber Bahagia	–	–
<b>Lubuk Batang</b>	<b>1</b>	<b>–</b>

Lanjutan Tabel/*Continued Table 7.2*

<b>Desa/Kelurahan Village/Kelurahan</b>	<b>Koperasi Simpan Pinjam (Kospin) Savings and Loan Cooperative</b>	<b>Koperasi Lainnya Other Cooperative</b>
(1)	(4)	(5)
1. Merbau	–	–
2. Gunung Meraksa	–	–
3. Kurup	–	–
4. Banu Ayu	–	–
5. Tanjung Dalam	–	–
6. Lubuk Batang Baru	–	–
7. Lubuk Batang Lama	–	–
8. Belatung	–	–
9. Karta Mulia	–	–
10. Markisa	–	–
11. Lunggaian Baru/Air Wal	–	–
12. Lunggaian	–	–
13. Tanjung Manggus	–	–
14. Bandar Agung	–	–
15. Sumber Bahagia	–	–
<b>Lubuk Batang</b>	–	–

]Sumber/*Source*: Kantor Camat Lubuk Batang/*Lubuk Batang District Office*

**Tabel** 7.3  
**Table**

**Banyaknya Sarana Perdagangan Menurut Desa/Kelurahan dan Jenis Sarana Perdagangan di Kecamatan Lubuk Batang, 2023**  
*Number of Trade Facilities by Villages/Kelurahan and Type of Trade Facilities in Lubuk Batang District, 2023*

Desa/Kelurahan <i>Village/Kelurahan</i>	Kelompok Pertokoan <i>Shopping Complexs</i>	Pasar dengan Bangunan Permanen <i>Markets in Permanent Building</i>	Pasar dengan Bangunan Semi Permanen <i>Market in Semi Permanent Building</i>
(1)	(2)	(3)	(4)
1. Merbau	–	–	–
2. Gunung Meraksa	–	–	–
3. Kurup	–	–	–
4. Banu Ayu	–	–	–
5. Tanjung Dalam	–	–	–
6. Lubuk Batang Baru	–	–	–
7. Lubuk Batang Lama	–	–	1
8. Belatung	–	–	–
9. Karta Mulia	–	–	1
10. Markisa	–	–	1
11. Lunggaian Baru/Air Wal	–	–	–
12. Lunggaian	–	–	–
13. Tanjung Manggus	–	–	1
14. Bandar Agung	–	–	1
15. Sumber Bahagia	–	–	1
<b>Lubuk Batang</b>	–	–	6

Lanjutan Tabel/*Continued Table 7.3*

<b>Desa/Kelurahan Village/Kelurahan</b>	<b>Pasar tanpa Bangunan Market without Permanent Building</b>	<b>Mini Market/ Swalayan/ Supermarket Mini Market/Swalayan/ Supermarket</b>	<b>Restoran/ Rumah Makan Restaurant/ Food Stall</b>
(1)	(5)	(6)	(7)
1. Merbau	–	–	–
2. Gunung Meraksa	1	–	–
3. Kurup	–	–	–
4. Banu Ayu	–	–	1
5. Tanjung Dalam	–	–	–
6. Lubuk Batang Baru	–	1	–
7. Lubuk Batang Lama	–	–	–
8. Belatung	–	–	–
9. Karta Mulia	–	–	–
10. Markisa	–	–	–
11. Lunggaian Baru/Air Wal	–	–	–
12. Lunggaian	1	–	–
13. Tanjung Manggus	–	–	–
14. Bandar Agung	–	–	–
15. Sumber Bahagia	–	–	–
<b>Lubuk Batang</b>	<b>2</b>	<b>1</b>	<b>1</b>

Sumber/*Source*: Kantor Camat Lubuk Batang/*Lubuk Batang District Office*





**DAFTAR PUSTAKA/BIBLIOGRAPHY**

- Direktorat Jenderal Hortikultura & Badan Pusat Statistik. 2022. *Pedoman Statistik Pertanian Hortikultura (SPH)*. Jakarta: Kementerian Pertanian.
- Direktorat Statistik Ketahanan Sosial. 2024. *Buku 3: Buku Pedoman Konsep dan Definisi Podes 2023*. Jakarta: Badan Pusat Statistik.
- Direktorat Statistik Kependudukan dan Ketenagakerjaan. 2023. *Proyeksi Penduduk Indonesia 2020–2050 Hasil Sensus Penduduk 2020*. Jakarta: Badan Pusat Statistik

<https://okukab.bps.go.id>



**ST 2023**  
SENSUS PERTANIAN

**BerAKHLAK**  
Berorientasi Pelayanan Akuntabel Kompeten  
Harmonis Loyal Adaptif Kolaboratif

**#bangga  
melayani  
bangsa**

# DATA

## MENCERDASKAN BANGSA

— *Enlighten The Nation* —



**BADAN PUSAT STATISTIK  
KABUPATEN OGAN KOMERING ULU  
BPS-STATISTICS OF OGAN KOMERING ULU REGENCY**

Jl. Dr. Moh. Hatta No. 987A Kel. Kemala Raja Kec. Baturaja  
Timur Kab. Ogan Komering Ulu  
Telp.: (0735) 320259 Fax.: (0735) 320259  
Homepage: <http://okukab@bps.go.id>  
E-mail: [bps1601@bps.go.id](mailto:bps1601@bps.go.id)