



st 2013
SENSUS PERTANIAN

Katalog BPS : 1102001.1275130

KECAMATAN MEDAN PETISAH DALAM ANGKA 2013



**BADAN PUSAT STATISTIK
KOTA MEDAN**



Katalog BPS : 1102001.1275130

KECAMATAN MEDAN PETISAH DALAM ANGKA 2013

<https://medankota.bps.go.id>
<http://medankota.bps.go.id>



**BADAN PUSAT STATISTIK
KOTA MEDAN**

**KECAMATAN MEDAN PETISAH
DALAM ANGKA 2013**

Katalog BPS : 1102001.1275.130
No. Publikasi : 12750.1315

Ukuran buku : 21cm x 15 cm
Jumlah Halaman : xx + 87

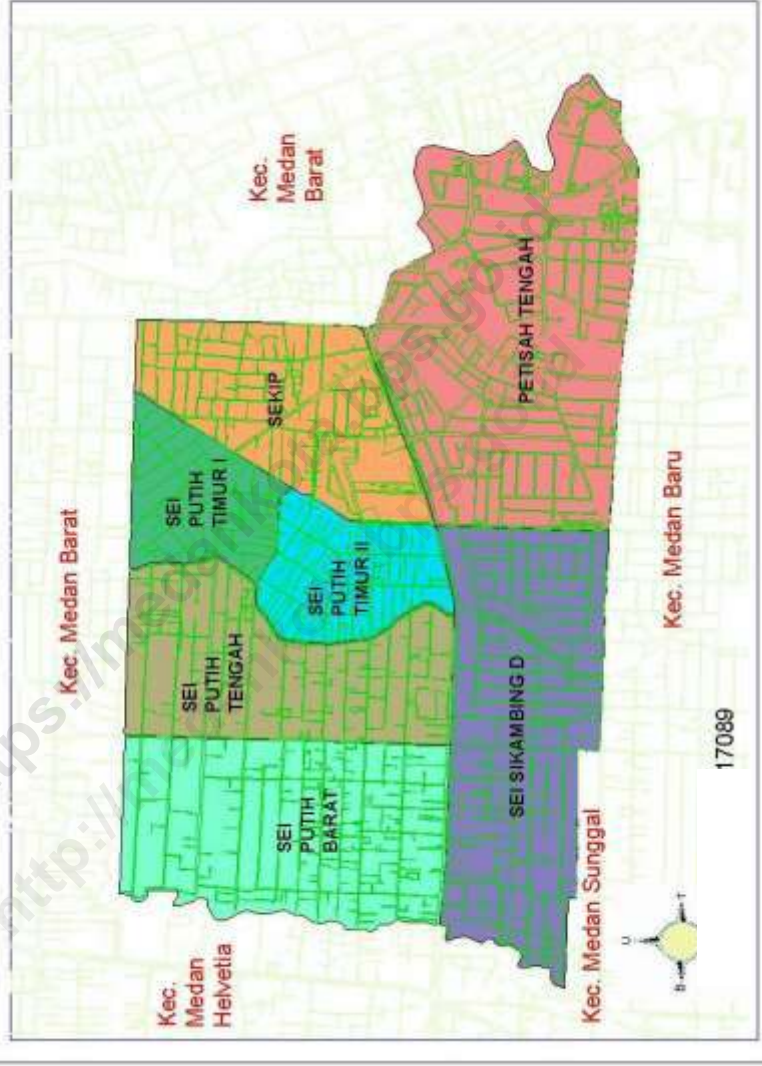
Naskah : KSK Kec. Medan Petisah
Penyunting : Seksi IPDS

Gambar Kulit :
Seksi Integrasi Pengolahan dan Diseminasi Statistik

Diterbitkan oleh :
Badan Pusat Statistik Kota Medan

Boleh dikutip dengan menyebut sumbernya

Peta Kecamatan Medan Petisah



**PEMERINTAH
KOTA MEDAN**



Pengertian Lambang Kota Medan:

- ❑ Suatu perisai terbagi atas 5 bagian yang masing-masing melukiskan 5 bahan pokok terpenting yang diekspor dari Medan yakni; Nenas Sisal, Teh, Pohon Getah, Kelapa Sawit dan Tembakau
- ❑ Suatu lingkaran yang terdiri dari setangkai padi dan sedahan kapas, masing-masing terdiri dari 17 biji padi dan 8 bunga kapas
- ❑ Suatu bambu runcing yang terletak dibelakang perisai
- ❑ Suatu bintang bambu runcing dan 4 tiang yang menjinjing perisai dan lingkaran tsb dan menghubungkan pita sutera

Arti lambang-lambang yang terdapat pada Logo Kota Medan:

- ❑ 17 Biji padi berarti tanggal 17 dari Hari Proklamasi Kemerdekaan Republik Indonesia
- ❑ 8 Bunga kapas berarti bulan ke-8 dari Tahun Proklamasi Kemerdekaan Republik Indonesia
- ❑ 4 Tiang dan 5 bahagian dari perisai berarti Tahun 45 dari Proklamasi Kemerdekaan Republik Indonesia
- ❑ Satu bambu runcing yang terletak di belakang perisai, adalah lambang perjuangan Kemerdekaan Republik Indonesia, dan lima bahan-bahan pokok yang terpenting di hadapan bambu runcing, berarti kemakmuran serta Keadilan Sosial yang merata ada dihadapan kita.

- ❑ Bintang yang bersinar lima adalah Bintang Nasional yang berarti bahwa hidup penduduk Kota Medan khususnya dan Indonesia umumnya akan bersinar-sinar, bahagia dan lepas dari kemiskinan dan kemelaratan.
- ❑ Lima sinar Bintang, lima bahan-bahan pokok terpenting yang di ekspor dari Medan dan lima bahagian perisai berarti Pancasila, yang menjadi Dasar Negara Republik Indonesia

<https://medankota.bps.go.id>
<http://medankota.bps.go.id>



**PEMERINTAH KOTA MEDAN
CAMAT MEDAN PETISAH
KATA SAMBUTAN**

Pertama-tama saya mengucapkan terima kasih kepada Kordinator Statistik Kecamatan Medan Petisah serta kerjasama seluruh aparat kecamatan dan kelurahan sekecamatan Medan Petisah atas terbitnya publikasi Kecamatan Medan Petisah Dalam Angka Tahun 2013.

Buku publikasi Kecamatan Medan Petisah dalam Angka Tahun 2012 ini memuat data tentang keadaan Kecamatan Medan Petisah dalam bentuk angka-angka yang diperoleh dari sumbernya langsung yaitu instansi-instansi pemerintah/Kantor Camat, Kantor Lurah dan Instansi lain di kecamatan Medan Petisah, sehingga data yang termuat dalam publikasi ini merupakan data yang aktual dan akurat serta mencerminkan keadaan Kecamatan Medan Petisah pada tahun 2012.

Buku ini diperlukan oleh pengguna data baik instansi pemerintah maupun masyarakat sebagai bahan perencanaan pembangunan di segala bidang, serta merupakan sumber informasi tentang kondisi Kecamatan Medan Petisah yang saat ini sedang berkembang.

Akhirnya sekali lagi saya ucapkan terima kasih kepada Kordinator Statistik Kecamatan yang telah berusaha keras dalam penyusunan buku ini dan saya harapkan terus berkelanjutan untuk masa yang akan datang.

Medan, Oktober 2013
CAMAT MEDAN PETISAH

MUHAMMAD YUNUS, S.STP
NIP. 197604261995111001



**BADAN PUSAT STATISTIK KOTA MEDAN
KSK MEDAN PETISAH**

KATA PENGANTAR

Dengan memanjatkan puji dan syukur ke hadirat Tuhan Yang Maha Esa, kami telah dapat menyelesaikan publikasi "Kecamatan Medan Petisah Dalam Angka Tahun 2013" ini. Usainya penerbitan publikasi ini dimungkinkan berkat adanya bantuan dari Pemerintah Kecamatan Medan Petisah serta instansi pemerintah lainnya.

Kebutuhan akan data statistik semakin meningkat terutama dalam menyambut millenium kedua. Hal tersebut menjadi pendorong bagi kami untuk menyusun publikasi ini. Data yang disajikan bersumber dari data yang terdapat di kantor kecamatan Medan Petisah, kantor kelurahan sekecamatan Medan Petisah serta instansi pemerintah lainnya. Selain itu data yang ada pada publikasi ini merupakan data yang bersumber dari berbagai kegiatan rutin, survei maupun sensus yang diselenggarakan Badan Pusat Statistik di kecamatan Medan Petisah.

Pada kesempatan ini kami mengucapkan banyak terima kasih kepada Camat Medan Petisah atas perhatian dan bantuannya sehingga terbitnya publikasi ini, serta kepada instansi-instansi pemerintah lainnya.

Saran dan kritik demi penyempurnaan publikasi ini di masa yang akan datang sangat kami harapkan dari berbagai pihak.

Akhirnya semoga penyajian data statistik ini dapat membantu memenuhi kebutuhan data bagi pihak-pihak yang memerlukan serta bermanfaat bagi semua pihak.

Medan, Oktober 2013
KSK MEDAN PETISAH

SALAM GINTING
NIP. 19621106 198302 1 002

Daftar Publikasi BPS Kota Medan Terbitan tahun 2012

No.	Judul	Diterbitkan	Tersedia Dalam Bentuk Hardcopy	Tersedia Dalam Bentuk Softcopy	
				Flash Disk	CD-ROM
(1)	(2)	(3)	(4)	(5)	(6)
1.	Perhitungan Pendapatan Regional Kota Medan Tahun 2012	2012	Ya	Ya	Ya
2.	Produk Domestik Regional Bruto Menurut Penggunaan Kota Medan 2000-2012	2012	Ya	Ya	Ya
3.	Buku Saku Data Pokok Statistik Kota Medan 2012	2012	Ya	Ya	Ya
4.	Medan Dalam Angka 2012	2012	Ya	Ya	Ya
5.	Kecamatan Medan Tuntungan Dalam Angka 2012	2012	Ya	Ya	Ya
6.	Kecamatan Medan Johor Dalam Angka 2012	2012	Ya	Ya	Ya
7.	Kecamatan Medan Amplas Dalam Angka 2012	2012	Ya	Ya	Ya
8.	Kecamatan Medan Denai Dalam Angka 2012	2012	Ya	Ya	Ya
9.	Kecamatan Medan Area Dalam Angka 2012	2012	Ya	Ya	Ya
10.	Kecamatan Medan	2012	Ya	Ya	Ya

	Kota Dalam Angka 2012				
11.	Kecamatan Medan Maimun Dalam Angka 2012	2012	Ya	Ya	Ya
12.	Kecamatan Medan Polonia Dalam Angka 2012	2012	Ya	Ya	Ya
13.	Kecamatan Medan Baru Dalam Angka 2012	2012	Ya	Ya	Ya
14.	Kecamatan Medan Selayang Dalam Angka 2012	2012	Ya	Ya	Ya
15.	Kecamatan Medan Sunggal Dalam Angka 2012	2012	Ya	Ya	Ya
16.	Kecamatan Medan Helvetia Dalam Angka 2012	2012	Ya	Ya	Ya
17.	Kecamatan Medan Petisah Dalam Angka 2012	2012	Ya	Ya	Ya
18.	Kecamatan Medan Barat Dalam Angka 2012	2012	Ya	Ya	Ya
19.	Kecamatan Medan Timur Dalam Angka 2012	2012	Ya	Ya	Ya
20.	Kecamatan Medan Perjuangan Dalam Angka 2012	2012	Ya	Ya	Ya
21.	Kecamatan Medan Tembung Dalam Angka 2012	2012	Ya	Ya	Ya
22.	Kecamatan Medan Deli Dalam Angka 2012	2012	Ya	Ya	Ya

23.	Kecamatan Medan Labuhan Dalam Angka 2012	2012	Ya	Ya	Ya
24.	Kecamatan Medan Marelan Dalam Angka 2012	2012	Ya	Ya	Ya
25.	Kecamatan Medan Belawan Dalam Angka 2012	2012	Ya	Ya	Ya
26.	PDRB Kota Medan Per Kecamatan tahun 2012	2012	Ya	Ya	Ya
27.	Statistik Daerah Kota Medan 2012	2012	Ya	Ya	Ya
28.	Gini Ratio Kota Medan tahun 2001-2012	2012	Ya	Ya	Ya
29.	Statistik Daerah Kecamatan Medan Tuntungan 2012	2012	Ya	Ya	Ya
30.	Statistik Daerah Kecamatan Medan Johor 2012	2012	Ya	Ya	Ya
31.	Statistik Daerah Kecamatan Medan Amplas 2012	2012	Ya	Ya	Ya
32.	Statistik Daerah Kecamatan Medan Denai 2012	2012	Ya	Ya	Ya
33.	Statistik Daerah Kecamatan Medan Area 2012	2012	Ya	Ya	Ya
34.	Statistik Daerah Kecamatan Medan Kota 2012	2012	Ya	Ya	Ya
35.	Statistik Daerah Kecamatan Medan Maimun 2012	2012	Ya	Ya	Ya

36.	Statistik Daerah Kecamatan Medan Polonia 2012	2012	Ya	Ya	Ya
37.	Statistik Daerah Kecamatan Medan Baru 2012	2012	Ya	Ya	Ya
38.	Statistik Daerah Kecamatan Medan Selayang 2012	2012	Ya	Ya	Ya
39.	Statistik Daerah Kecamatan Medan Sunggal 2012	2012	Ya	Ya	Ya
40.	Statistik Daerah Kecamatan Medan Helvetia 2012	2012	Ya	Ya	Ya
41.	Statistik Daerah Kecamatan Medan Petisah 2012	2012	Ya	Ya	Ya
42.	Statistik Daerah Kecamatan Medan Barat 2012	2012	Ya	Ya	Ya
43.	Statistik Daerah Kecamatan Medan Timur 2012	2012	Ya	Ya	Ya
44.	Statistik Daerah Kecamatan Medan Perjuangan 2012	2012	Ya	Ya	Ya
45.	Statistik Daerah Kecamatan Medan Tembung 2012	2012	Ya	Ya	Ya
46.	Statistik Daerah Kecamatan Medan Deli 2012	2012	Ya	Ya	Ya
47.	Statistik Daerah Kecamatan Medan Labuhan 2012	2012	Ya	Ya	Ya
48.	Statistik Daerah Kecamatan Medan	2012	Ya	Ya	Ya

	Marelan 2012				
49.	Statistik Daerah Kecamatan Medan Belawan 2012	2012	Ya	Ya	Ya

<https://medankota.bps.go.id>
<http://medankota.bps.go.id>

Daftar Isi

Judul Isi	Halaman
Peta Kecamatan	iii
Lambang Kota Medan	iv
Kata Sambutan Camat Medan Petisah	vi
Daftar Isi	xiii
Daftar Tabel	xiv
Daftar Gambar	xix
Daftar Lampiran	xx
BAB 1 : Keadaan Geograf	21
BAB II : Pemerintahan	9
BAB III : Penduduk dan Tenaga Kerja	17
BAB IV : Sosial	31
BAB V : Industri, Energi dan Air Minum	51
BAB VI : Ekonomi	59
BAB VII : Hotel, Restoran, dan Pariwisata	67
BAB VIII : Keuangan dan Harga	75
Lampiran	81

Daftar Tabel

Judul Tabel	Halaman
Tabel 1.1: Letak dan Geografis Kecamatan Medan Petisah Tahun 2012	5
Tabel 1.2: Luas Wilayah dirinci per Kelurahan di Kecamatan Medan Petisah Tahun 2012	6
Tabel 1.3: Jarak Kantor Lurah ke Kantor Camat di Kecamatan Medan Petisah Tahun 2012	7
Tabel 1.4: Daftar Alamat Kantor Kelurahan di Kecamatan Medan Petisah Tahun 2012	8
Tabel 2.1: Banyaknya Lingkungan dan Blok sensus dirinci menurut Kelurahan di Kecamatan Medan Petisah Tahun 2012	13
Tabel 2.2: Banyaknya Pegawai Negeri Kantor Camat dan Instansi-instansi Pemerintah di Kecamatan Medan Petisah Tahun 2012 (Jiwa)	14
Tabel 2.3: Banyaknya Pegawai Negeri menurut golongan dirinci menurut Kelurahan di Kecamatan Medan Petisah Tahun 2012 (Jiwa)	15
Tabel 2.4: Banyaknya Pertahanan Sipil menurut Kelurahan di Kecamatan Medan Petisah Tahun 2012.....	16
Tabel 3.1: Jumlah penduduk, Luas Kelurahan kepadatan penduduk per Km dirinci menurut Kelurahan di Kecamatan Medan Petisah Tahun 2012	21
Tabel 3.2: Banyaknya Rumah Tangga, Penduduk dan Rata-rata anggota Rumah Tangga dirinci menurut Kelurahan di Kecamatan Medan Petisah Tahun 2012.....	22

Tabel 3.3:	Jumlah Penduduk menurut jenis kelamin dirinci menurut Kelurahan di Kecamatan Medan Petisah Tahun 2012.....	23
Tabel 3.4:	Jumlah Penduduk Menurut Kelompok Umur & Jenis Kelamin Di Kecamatan Medan Petisah Tahun 2012.....	24
Tabel 3.5:	Banyaknya Warga Negara Asing menurut Kewarganegaraan dirinci menurut Kelurahan di Kecamatan Medan PetisahTahun 2012.....	25
Tabel 3.6:	Banyaknya Mutasi dan Mutandis Penduduk menurut Kelurahan di Kecamatan Medan PetisahTahun 2012.....	26
Tabel 3.7:	Komposisi Mata Pencaharian Penduduk menurut Kelurahan di Kecamatan Medan Petisah Tahun 2012	27
Tabel 3.8:	Jumlah Penduduk dirinci Menurut Agama yang Dianut per Kelurahan di Kecamatan Medan Petisah Tahun 2012.....	29
Tabel 4.1:	Jumlah Sekolah PAUD, Taman Kanak-kanak (TK) Negeri, dan Swasta dirinci menurut Kelurahan di Kecamatan Medan Petisah Tahun 2012.....	36
Tabel 4.2:	Jumlah Sekolah Dasar Negeri dan Swasta dirinci menurut Kelurahan di Kecamatan Medan Petisah Tahun 2012	37
Tabel 4.3:	Jumlah murid Sekolah Dasar Negeri dan Swasta diperinci menurut Kelurahan di Kecamatan Medan Petisah Tahun 2012.....	38
Tabel 4.4:	Jumlah Guru Sekolah Dasar Negeri dan Swasta diperinci menurut Kelurahan di Kecamatan Medan Petisah Tahun 2012.....	39
Tabel 4.5:	Rasio Murid dan Guru Pada Sekolah Dasar Menurut Kelurahan di Kecamatan Medan Petisah Tahun 2012.....	40

Tabel 4.6:	Jumlah Sekolah Lanjutan Tingkat Pertama Negeri dan Swasta diperinci menurut Kelurahan di Kecamatan Medan Petisah Tahun 2012	41
Tabel 4.7:	Jumlah Sekolah Lanjutan Tingkat Atas Negeri dan Swasta diperinci menurut Kelurahan di Kecamatan Medan Petisah Tahun 2012	42
Tabel 4.8:	Banyaknya Rumah Sakit, Puskesmas, BPU dan BKIA diperinci menurut Kelurahan di Kecamatan Medan Petisah Tahun 2012	43
Tabel 4.9:	Jumlah Posyandu, Dokter dan Bidan yang melayani KB diperinci menurut Kelurahan di Kecamatan Medan Petisah Tahun 2012	44
Tabel 4.10:	Jumlah Pasangan Usia Subur (PUS) yang mempergunakan alat kontrasepsi IUD, Pil, Kondom, Mow/P, Implant dan Suntikan diperinci menurut Kelurahan di Kecamatan Medan Petisah Tahun 2012.....	45
Tabel 4.11:	Banyaknya Sarana Ibadah Menurut Kelurahan di Kecamatan Medan Petisah Tahun 2012.....	47
Tabel 4.12:	Banyaknya Haji Nikah, Talak, Cerai dan Rujuk menurut Kelurahan di Kecamatan Medan Petisah Tahun 2012	48
Tabel 4.13:	Banyaknya Lapangan Olah Raga dirinci menurut jenis Olah Raga per Kelurahan di Kecamatan Medan Petisah Tahun 2012	49
Tabel 5.1:	Banyaknya Perusahaan Industri Besar, Sedang, Kecil dan Kerajinan Rumah Tangga menurut Kelurahan di Kecamatan Medan Petisah Tahun 2012.....	55

Tabel 5.2:	Banyaknya Rumah Tangga Pelanggan Listrik Negara per Kelurahan di Kecamatan Medan Petisah Tahun 2012	56
Tabel 5.3:	Banyaknya Rumah Tangga Pelanggan Gas Negara per Kelurahan di Kecamatan Medan Petisah Tahun 2012	57
Tabel 5.4:	Banyaknya Rumah Tangga Pelanggan Air Minum melalui PAM per Kelurahan se Kecamatan Medan Petisah Tahun 2012.....	58
Tabel 6.1:	Banyaknya Pasar dan Pertokoan per Kelurahan di Kecamatan Medan Petisah Tahun 2012	62
Tabel 6.2:	Jumlah Pasar Yang Dikelola Pemerintah, Swasta, dan Tanpa Pengelola di Kecamatan Medan Petisah Tahun 2012.....	63
Tabel 6.3:	Jumlah SPBU dan Agen Minyak Tanah (Pangkalan) di Kecamatan Medan Petisah Tahun 2012	64
Tabel 6.4:	Banyaknya Bengkel Sepeda Motor dan Mobil menurut Kelurahan di Kecamatan Medan Petisah Tahun 2012	65
Tabel 6.5:	Banyaknya Tempat Pencucian Mobil (Doorsmer) per Kelurahan di Kecamatan Medan Petisah Tahun 2012.....	66
Tabel 7.1:	Jumlah Hotel, Bioskop, Night Club dan Bilyard menurut Kelurahan di Kecamatan Medan Petisah Tahun 2012.....	70
Tabel 7.2:	Banyaknya Rumah Makan/Restoran dan Warung Minum per Kelurahan di Kecamatan Medan Petisah Tahun 2012	71
Tabel 7.3:	Jumlah Panti Pijat, Massege, Pangkas, Salon dan Praktek Dukun Patah menurut Kelurahan di Kecamatan Medan Petisah Tahun 2012.....	72

Tabel 7.4:	Jumlah Tempat Video Game/ play Station dan Penyewaan Kaset Video/ VCD/ DVD menurut Kelurahan di Kecamatan Medan Petisah Tahun 2012.....	73
Tabel 8.1:	Banyaknya Lembaga Keuangan menurut Kelurahan di Kecamatan Medan Petisah Tahun 2012.....	78

<https://medankota.bps.go.id>
<http://medankota.bps.go.id>

Daftar Gambar

Judul Gambar	Halaman
Gambar 1.1: Luas Wilayah tiap kelurahan di Kecamatan Medan Petisah tahun 2012 (Km ²)	4
Gambar 2.1: Banyaknya Blok Sensus tiap Kelurahan di Kec. Medan Petisah tahun 2012.....	12
Gambar 2.2. Banyaknya PNS di Kantor Camat dan Instansi lain di Kecamatan Medan Petisah berdasarkan golongan (Jiwa)	12
Gambar 3.1: Jumlah Penduduk Per kelurahan se Kecamatan Medan Petisah tahun 2012.....	20
Gambar 3.2 Komposisi mata pencarian penduduk di Kecamatan Medan Petisah tahun 2012.....	20
Gambar 4.1 Banyaknya Rumah sakit, Puskesmas, BPU, BKIA di Kec. Medan Petisah tahun 2012.....	34
Gambar 4.2 Persentase penggunaan Alat Kontrasepsi pasangan usia subur di kec. Medan Petisah tahun 2012.	35
Gambar 5.1 Banyaknya Rumah tangga Pelanggan AIR PAM, Listrik PLN dan Gas Negara di Kec. Medan Petisah tahun 2012.....	54
Gambar 6.1 Banyaknya Pasar dan pertokoan per kelurahan di Kec. Medan Petisah tahun 2012.....	61
Gambar 7.1 Banyaknya Hotel, Restoran, dan Warung Makan / Minum di Kecamatan Medan Petisah tahun 2012	69

Daftar Lampiran

Judul Lampiran	Halaman
Daftar 1: Nama Camat dan Lamanya menjabat di Kecamatan Medan Petisah sejak Tahun 1974 s/d sekarang:	83
Daftar 2 : Nama Lurah dan Lamanya Menjabat menurut Kelurahan di Kecamatan Medan Petisah.....	84
Daftar 3 : Daftar nama dan Alamat Kantor Kelurahan di Kecamatan Medan Petisah Tahun 2012.....	87



BAB I

KEADAAN GEOGRAFIS

1.1 Letak dan Geografis Kecamatan Medan Petisah Tahun 2012

Kecamatan Medan Petisah berbatasan langsung dengan kecamatan Medan Baru di sebelah selatan, kecamatan Medan Barat di sebelah utara, kecamatan Medan Sunggal di sebelah barat, dan kecamatan Medan Barat dan Medan Barat di sebelah timur. Kecamatan Medan Petisah merupakan salah satu kecamatan di Kota Medan yang mempunyai luas sekitar 4,93 km². Jarak kantor kecamatan ke kantor walikota Medan yaitu sekitar 3 km.

1.2. Luas Wilayah dirinci per Kelurahan di Kecamatan Medan Petisah Tahun 2012

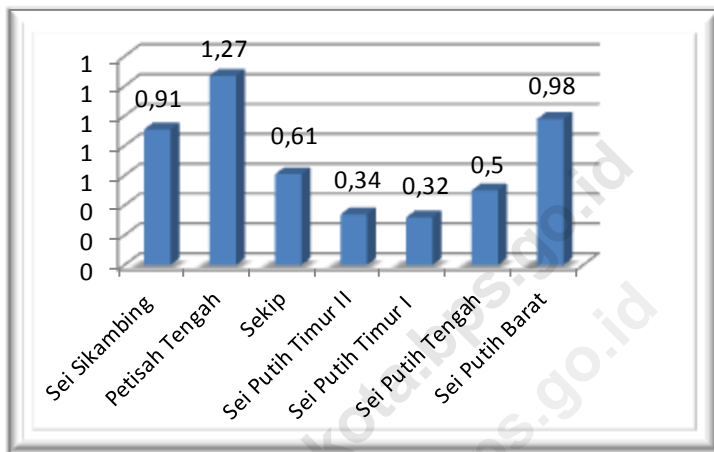
Dari 7 kelurahan di kecamatan Medan Petisah, kelurahan Petisah Tengah memiliki luas wilayah yang terluas yaitu sebesar 1,27 km² sedangkan kelurahan Sei Putih Timur I mempunyai luas terkecil yakni 0,32 km².

1.3 Jarak Kantor Lurah ke Kantor Camat di Kecamatan Medan Petisah Tahun 2012

Ditinjau dari jarak antara kantor kelurahan dan kantor kecamatan, kantor kelurahan Sei Putih Tengah dan Sei Putih Barat memiliki jarak terjauh dari kantor kecamatan Medan Petisah yaitu sekitar 2 km sedangkan kantor kelurahan yang terdekat yaitu kelurahan Sei Sikambang D.

Keadaan Geografis

Gambar 1.1: Luas Wilayah tiap kelurahan di Kecamatan Medan Petisah tahun 2012 (Km²)



Sumber :

Kantor Camat Medan Petisah.

Tabel 1.1: Letak dan Geografis Kecamatan Medan Petisah Tahun 2012

1. Luas wilayah :	4,93 Km ²
2. Letak diatas permukaan Laut :	26 Meter
3. Terletak antara	
Lintang Utara :	
Lintang Selatan :	
Bujur Timur :	
4. Berbatasan dengan	
Sebelah Utara :	Kec. Medan Barat
Sebelah Selatan :	Kec. Medan Baru
Sebelah Barat :	Kec. Medan Sunggal
Sebelah Timur :	Kec. Medan Barat
5. Jarak Kantor Camat ke Kantor Walikota Medan :	3 Km.

Sumber : Kantor Camat Medan Petisah.

Keadaan Geografis

Tabel 1.2: Luas Wilayah dirinci per Kelurahan di Kecamatan Medan Petisah Tahun 2012

Kelurahan	Luas (Km ²)	Persentase terhadap Luas Kecamatan (%)
(1)	(2)	(3)
1. Sei Sikambang D	0,91	18,46
2. Petisah Tengah	1,27	25,76
3. Sekip	0,61	12,37
4. Sei Putih Timur II	0,34	6,90
5. Sei Putih Timur I	0,32	6,49
6. Sei Putih Tengah	0,50	10,14
7. Sei Putih Barat	0,98	19,88
Medan Petisah	4,93	100

Sumber : Kantor Camat Medan Petisah.

Tabel 1.3: Jarak Kantor Lurah ke Kantor Camat di Kecamatan Medan Petisah
Tahun 2012

Kelurahan	Jarak ke Kantor Camat (Km)
(1)	(2)
1. Sei Sikambang D	0,5
2. Petisah Tengah	1,5
3. Sekip	1
4. Sei Putih Timur II	1
5. Sei Putih Timur I	1
6. Sei Putih Tengah	1
7. Sei Putih Barat	1,5
Rata-rata	1,125

Sumber : Kantor Lurah se Kecamatan Medan Petisah.

Tabel 1.4:Daftar Alamat Kantor Kelurahan di Kecamatan Medan Petisah Tahun 2012

Kelurahan	Alamat Kantor Kelurahan & Telp.
(1)	(2)
1. Sei Sikambing D	JL. Sei Bah Kapuran No.14
2. Petisah Tengah	JL. Ibus Baru No.129
3. Sekip	JL. Merbau No.11
4. Sei Putih Timur II	JL. M. Idris No.2
5. Sei Putih Timur I	JL. Pabrik Padi No.9 A
6. Sei Putih Tengah	JL. Periuk No.53 A
7. Sei Putih Barat	Jl. Buku No.18

Sumber : Kantor Camat Medan Petisa



BAB II

PEMERINTAHAN

2.1 Pemerintahan Kecamatan Medan Petisah

Kecamatan Medan Petisah yang dipimpin oleh seorang camat, saat ini terdiri dari 7 kelurahan yang terbagi atas 69 lingkungan, 325 RW, 126 RT dan 223 blok sensus.

2.2 Struktur Pegawai Negeri Kecamatan Medan Petisah

Tahun 2012, kecamatan Medan Petisah memiliki total 170 pegawai negeri yang dialokasikan di Kantor Camat dan Instansi-instansi Pemerintah lainnya dimana alokasi pegawai terbesar ada di Puskesmas yakni sebanyak 84 pegawai. Sedangkan alokasi pegawai terkecil terdapat pada statistik kecamatan yang hanya berjumlah satu pegawai.

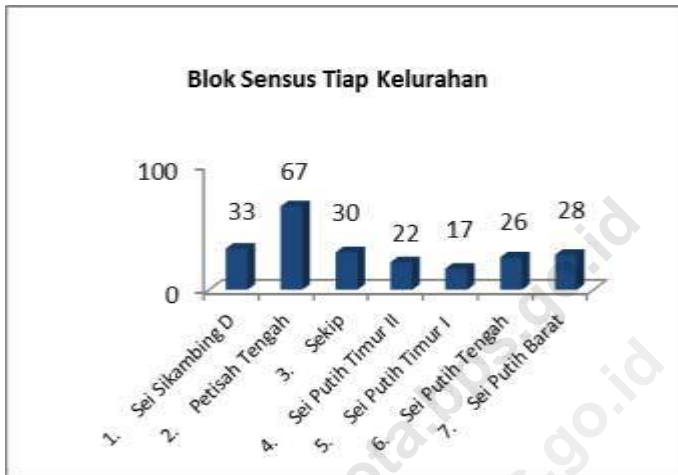
Bila dirinci menurut golongan, dari 156 pegawai negeri di kecamatan Medan Petisah, ternyata sebagian besar pegawai negeri sudah bergolongan III yaitu sebanyak 122 pegawai. Jumlah pegawai negeri terbanyak berada di kelurahan Petisah Tengah sebanyak 7 orang.

2.3 Struktur Pertahanan Sipil Kecamatan Medan Petisah

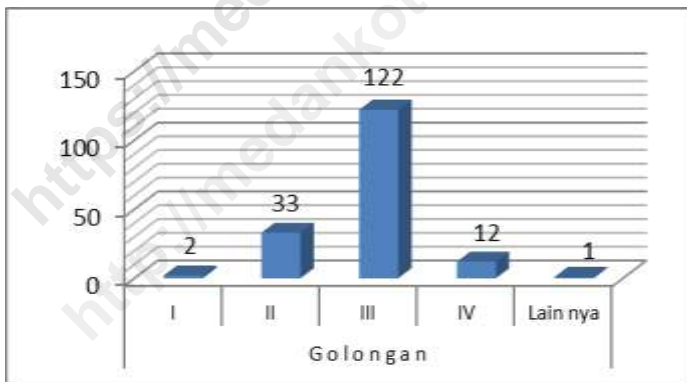
Bila dilihat dari sisi keamanannya, kecamatan Medan Petisah pada tahun 2012 memiliki 282 pertahanan sipil.

Pemerintahan

Gambar 2.1: Banyaknya Blok Sensus tiap Kelurahan di Kec. Medan Petisah tahun 2012



Gambar 2.2. Banyaknya PNS di Kantor Camat dan Instansi lain di Kecamatan Medan Petisah berdasarkan golongan (Jiwa)



Sumber : Kantor Camat Medan Petisah.

Tabel 2.1: Banyaknya Lingkungan dan Blok sensus dirinci menurut Kelurahan di Kecamatan Medan Petisah Tahun 2012

Kelurahan	Jumlah	
	Lingkungan	Blok Sensus
(1)	(2)	(3)
1. Sei Sikambang D	12	33
2. Petisah Tengah	16	67
3. Sekip	11	30
4. Sei Putih Timur II	7	22
5. Sei Putih Timur I	5	17
6. Sei Putih Tengah	7	26
7. Sei Putih Barat	11	28
Medan Petisah	69	223

Sumber : Kantor Lurah se Kecamatan Medan Petisah.

Tabel 2.2: Banyaknya Pegawai Negeri Kantor Camat dan Instansi-instansi Pemerintah di Kecamatan Medan Petisah Tahun 2012 (Jiwa)

Instansi	Golongan					Jumlah
	I	II	III	IV	Lain nya	
(1)	(2)	(3)	(4)	(5)	(6)	(7)
1. Kantor Camat	0	5	23	0	0	28
2. KUA	0	2	3	0	0	5
3. Statistik	0	0	1	0	0	1
4. PPLKB	0	0	5	0	0	5
5. Pertanian	0	0	0	0	0	0
6. PD. Kebersihan	0	0	0	0	0	0
7. Puskesmas	0	10	61	12	1	84
8. Kelurahan	2	14	25	0	0	41
9. Dinas P& K	0	2	4	0	0	6
Medan Petisah	2	33	122	12	1	170

Sumber : Kantor Camat Medan Petisah.

Tabel 2.3: Banyaknya Pegawai Negeri menurut golongan dirinci menurut Kelurahan di Kecamatan Medan Petisah Tahun 2012 (Jiwa)

Kelurahan	Golongan					Jumlah
	I	II	III	IV	Lainnya	
(1)	(2)	(3)	(4)	(5)	(6)	(7)
1. Sei Sikambang D	0	2	4	0	0	6
2. Petisah Tengah	0	1	6	0	0	7
3. Sekip	0	1	5	0	0	6
4. Sei Putih Timur II	0	1	5	0	0	6
5. Sei Putih Timur I	0	1	4	0	0	5
6. Sei Putih Tengah	0	1	4	0	0	5
7. Sei Putih Barat	0	0	5	0	0	5
Medan Petisah	0	7	33	0	0	40

Sumber : Kantor Camat Medan Petisah.

Tabel 2.4: Banyaknya Pertahanan Sipil menurut Kelurahan di Kecamatan Medan Petisah Tahun 2012

Kelurahan	Jumlah
(1)	(2)
1. Sei Sikambang D	10
2. Petisah Tengah	33
3. Sekip	52
4. Sei Putih Timur II	69
5. Sei Putih Timur I	58
6. Sei Putih Tengah	50
7. Sei Putih Barat	10
Medan Petisah	282

Sumber : Kantor Lurah se Kecamatan Medan Petisah.



BAB III

PENDUDUK DAN TENAGA KERJA

<https://medan.kota.bps.go.id>
<http://medan.kota.bps.go.id>

3.1 Jumlah penduduk, Luas Kelurahan, kepadatan penduduk per Km dirinci menurut Kelurahan di Kecamatan Medan Petisah Tahun 2012

Kecamatan Medan Petisah dihuni oleh 61.855 orang penduduk dimana penduduk terbanyak berada di kelurahan Sei Putih Barat yakni sebanyak 11.63 orang. Jumlah penduduk terkecil di kelurahan Sei Putih Timur I yakni sebanyak 6.403 orang.

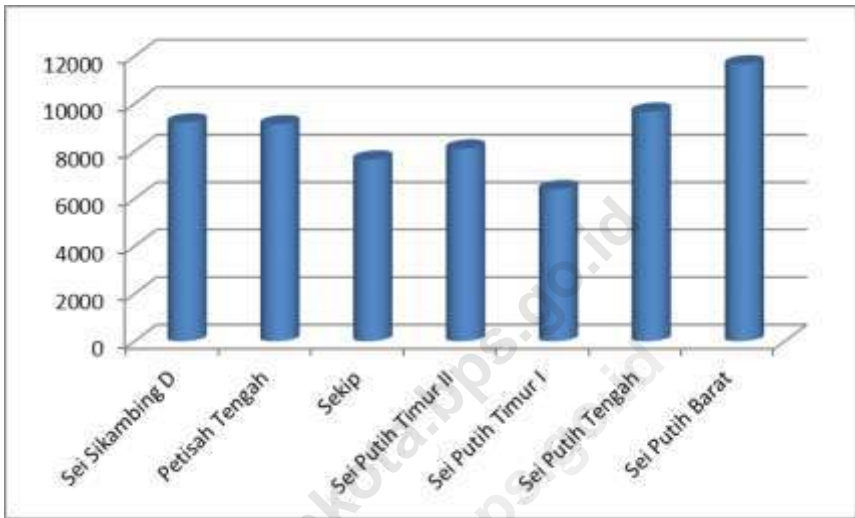
Bila dibandingkan antara jumlah penduduk serta luas wilayahnya, maka kelurahan Sei Putih Timur II merupakan kelurahan terpadat yaitu 23.865 jiwa tiap km².

3.2 Struktur Penduduk berdasarkan jenis kelamin dan kelompok umur di Kecamatan Medan Petisah Tahun 2012

Jumlah Penduduk kecamatan Medan Petisah sebanyak 61855 penduduk terdiri dari 29.371 orang laki-laki serta 32.484 orang perempuan. Berdasarkan kelompok umur, distribusi penduduk kecamatan Medan Petisah relatif lebih banyak penduduk usia produktif.

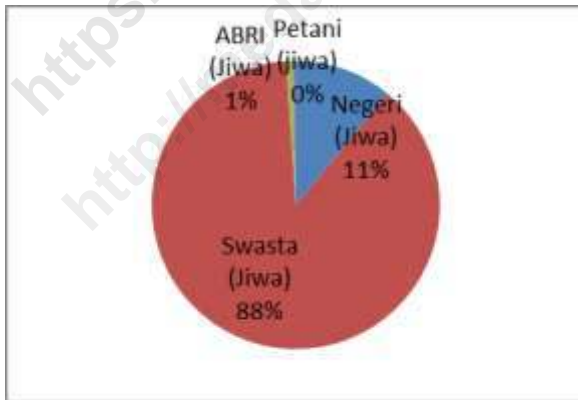
Penduduk dan Tenaga Kerja

Gambar 3.1: Jumlah Penduduk Per kelurahan se Kecamatan Medan Petisah tahun 2012



Sumber : Badan Pusat Statistik Kota Medan

Gambar 3.2 Komposisi mata pencarian penduduk di Kecamatan Medan Petisah tahun 2012



Sumber : Kantor Lurah se Kecamatan Medan Petisah

Tabel 3.1: Jumlah penduduk, Luas Kelurahan kepadatan penduduk per Km dirinci menurut Kelurahan di Kecamatan Medan Petisah Tahun 2012

Kelurahan	Jumlah Penduduk (Jiwa)	Luas Wilayah (Km ²)	Kepadatan Penduduk Per Km ²
(1)	(2)	(3)	(4)
1. Sei Sikambang D	9 215	0,91	10 126
2. Petisah Tengah	9 137	1,27	71 94
3. Sekip	7 654	0,61	12 548
4. Sei Putih Timur II	8 114	0,34	23 865
5. Sei Putih Timur I	6 403	0,32	20 009
6. Sei Putih Tengah	9 669	0,50	19 338
7. Sei Putih Barat	11 663	0,98	11 901
Medan Petisah	61 855	4,93	12 547

Sumber : Hasil Sensus Penduduk Tahun 2012.

Tabel 3.2: Banyaknya Rumah Tangga, Penduduk dan Rata-rata anggota Rumah Tangga dirinci menurut Kelurahan di Kecamatan Medan Petisah Tahun 2012

Kelurahan	Banyaknya		Rata-rata anggota RT
	R. Tangga	Penduduk (Jiwa)	
(1)	(2)	(3)	(4)
1. Sei Sikambing D	2 285	9 215	4,03
2. Petisah Tengah	2 146	9 137	4,26
3. Sekip	1 876	7 654	4,08
4. Sei Putih Timur II	2 187	8 114	3,71
5. Sei Putih Timur I	1 590	6 403	4,03
6. Sei Putih Tengah	2 323	9 669	4,16
7. Sei Putih Barat	2 861	11 663	4,08
Medan Petisah	15 268	61 855	4,29

Sumber : Badan Pusat Statistik Kota Medan.

Tabel 3.3:Jumlah Penduduk menurut jenis kelamin dirinci menurut Kelurahan di Kecamatan Medan Petisah Tahun 2012

Kelurahan	Jenis Kelamin		Jumlah (Jiwa)
	Laki-laki (Jiwa)	Perempuan (Jiwa)	
(1)	(2)	(3)	(4)
1. Sei Sikambang D	4 409	4 806	9 215
2. Petisah Tengah	4 351	4 786	9 137
3. Sekip	3 539	4 115	7 654
4. Sei Putih Timur II	3 765	4 349	8 114
5. Sei Putih Timur I	3 006	3 397	6 403
6. Sei Putih Tengah	4 672	4 997	9 669
7. Sei Putih Barat	5 629	6 034	11 663
Medan Petisah	29 371	32 484	61 855

Sumber : Badan Pusat Statistik Kota Medan.

Tabel 3.4:Jumlah Penduduk Menurut Kelompok Umur & Jenis Kelamin Di Kecamatan Medan Petisah Tahun 2012

Kelompok Umur	Jenis Kelamin		Jumlah (Jiwa)
	Laki-laki (Jiwa)	Perempuan (Jiwa)	
(1)	(2)	(3)	(4)
0-4	2 047	1 969	4 016
5-14	4 768	4 415	9 183
15-44	15 570	17 537	33 107
45-64	5 519	6 433	11 952
>=65	1 509	2 088	3 597
Medan Petisah	29 413	32 442	61 855

Sumber : Badan Pusat Statistik Kota Medan.

Tabel 3.5: Banyaknya Warga Negara Asing menurut Kewarganegaraan dirinci menurut Kelurahan di Kecamatan Medan Petisah Tahun 2012

Kelurahan	Kewarganegaraan			Jumlah (Jiwa)
	Cina (Jiwa)	India (Jiwa)	Lainnya (Jiwa)	
(1)	(2)	(3)	(4)	(5)
1. Sei Sikambang D	0	0	0	0
2. Petisah Tengah	5	0	0	5
3. Sekip	20	0	3	23
4. Sei Putih Timur II	5	0	0	5
5. Sei Putih Timur I	1	0	0	1
6. Sei Putih Tengah	0	0	0	0
7. Sei Putih Barat	0	0	0	0
Medan Petisah	31	0	3	34

Sumber : Kantor Lurah se Kecamatan Medan Petisah.

Tabel 3.6: Banyaknya Mutasi dan Mutandis Penduduk menurut Kelurahan di Kecamatan Medan Petisah Tahun 2012

Kelurahan	Lahir (Jiwa)	Mati (Jiwa)	Datang (Jiwa)	Pindah (Jiwa)
(1)	(2)	(3)	(4)	(5)
1. Sei Sikambang D	172	124	110	137
2. Petisah Tengah	131	123	170	206
3. Sekip	112	115	176	240
4. Sei Putih Timur II	170	124	151	160
2. Sei Putih Timur I	136	98	107	115
3. Sei Putih Tengah	145	84	340	335
4. Sei Putih Barat	194	152	174	182
Medan Petisah	1 060	820	1 228	1 375

Sumber : Kantor Lurah se Kecamatan Medan Petisah

Tabel 3.7:Komposisi Mata Pencaharian Penduduk menurut Kelurahan di Kecamatan Medan Petisah Tahun 2012

Kelurahan	Pegawai			Petani (Jiwa)
	Negeri (Jiwa)	Swasta (Jiwa)	ABRI (Jiwa)	
(1)	(2)	(3)	(4)	(5)
1. Sei Sikambang D	267	2 340	15	2
1. Petisah Tengah	285	2 425	30	3
2. Sekip	139	2 530	7	2
3. Sei Putih Timur II	162	2 540	12	6
2. Sei Putih Timur I	232	1 629	6	4
3. Sei Putih Tengah	390	1 483	47	15
4. Sei Putih Barat	327	1 464	12	12
Medan Petisah	1 802	14 411	129	44

Sumber : Kantor Lurah se Kecamatan Medan Petisah

Tabel 3.7 : Lanjutan

Kelurahan	Nelayan (Jiwa)	Peda gang (Jiwa)	Pensiun an (Jiwa)	Lain nya (Jiwa)
(1)	(6)	(7)	(8)	(9)
1. Sei Sikambang D	0	570	62	0
2. Petisah Tengah	0	1 143	54	0
3. Sekip	0	920	59	0
4. Sei Putih Timur II	0	607	40	0
5. Sei Putih Timur I	0	596	47	0
6. Sei Putih Tengah	0	674	53	0
7. Sei Putih Barat	0	792	59	0
Medan Petisah	0	5 302	374	0

Sumber : Kantor Lurah se Kecamatan Medan Petisah

Tabel 3.8: Jumlah Penduduk dirinci Menurut Agama yang Dianut per Kelurahan di Kecamatan Medan Petisah Tahun 2012

Kelurahan	Islam (Jiwa)	Kristen (Jiwa)	Budha (Jiwa)	Hindu (Jiwa)	Katolik (Jiwa)
(1)	(2)	(3)	(4)	(5)	(6)
1. Sei Sikambang D	*	*	*	*	*
2. Petisah Tengah	*	*	*	*	*
3. Sekip	*	*	*	*	*
4. Sei Putih Timur II	*	*	*	*	*
5. Sei Putih Timur I	*	*	*	*	*
6. Sei Putih Tengah	*	*	*	*	*
7. Sei Putih Barat	*	*	*	*	*
Medan Petisah	*	*	*	*	*

*data tidak tersedia

Sumber : Kantor Lurah se Kecamatan Medan Petisah

