



# BEO SELATAN

DALAM 4 ANGKA

*in figures*

# 2010



# BEO SELATAN DALAM ANGKA

2010



**BADAN PUSAT STATISTIK  
KABUPATEN KEPULAUAN TALAUD**  
Kompleks Perkantoran Pemda, Melonguane, 95885

# Beo Selatan Dalam Angka 2010

Katalog dalam Terbitan

I S S N : -  
Nomor Publikasi : 1102001.7104041

Ukuran Buku : 16,5 Cm X 21,5 Cm  
Jumlah Halaman : 115 halaman

Naskah :  
Badan Pusat Statistik  
Kabupaten Kepulauan Talaud

Penyunting / Editor :  
Seksi Integrasi Pengolahan dan Diseminasi Statistik

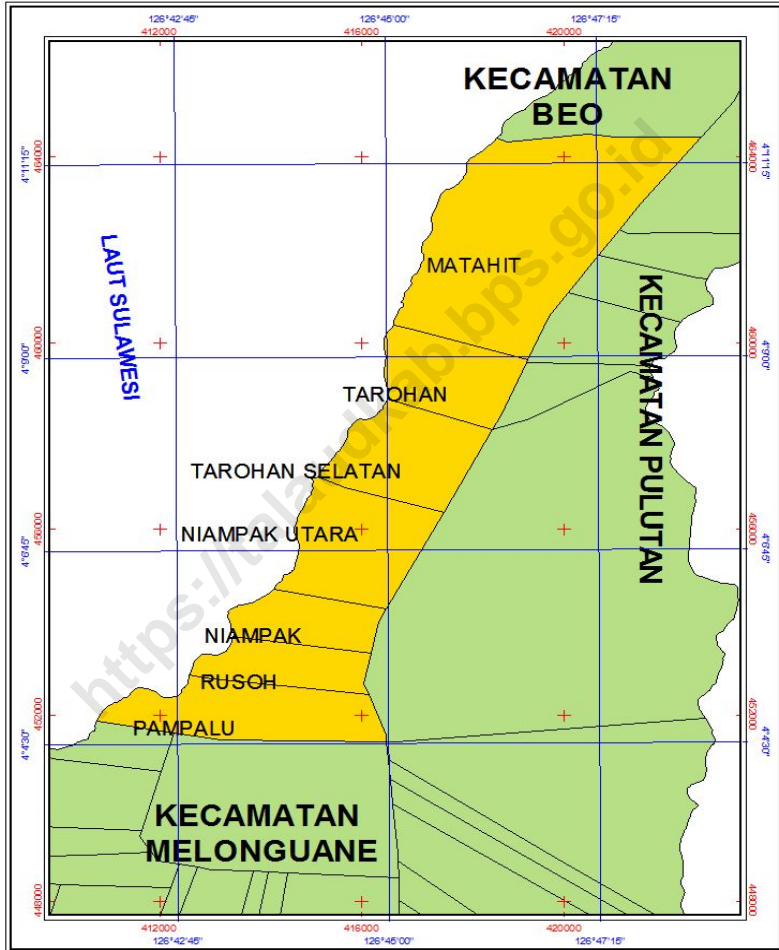
Gambar Cover :  
Foto Aktivitas dan Kegiatan Pembangunan  
Kabupaten Kepulauan Talaud

Desain Cover :  
Seksi Integrasi Pengolahan dan Diseminasi Statistik

Diterbitkan oleh :  
Badan Pusat Statistik  
Kabupaten Kepulauan Talaud

Boleh dikutip dengan menyebutkan sumbernya

# Kecamatan Beo Selatan



0 2000 4000 6000 Meters



## KATA SAMBUTAN

Saya menyambut dengan gembira penerbitan buku Beo Selatan Dalam Angka 2010. Tersedianya data yang akurat sangat membantu dalam perencanaan, pelaksanaan, penyediaan, dan pengawasan pembangunan.

Dengan tersedianya publikasi ini kita akan memiliki inventaris sumber data yang tepat dan sama sebagai potret kecamatan. Oleh karena itu, publikasi ini dapat dimanfaatkan sebagai bagian dari perencanaan secara sistimatis, menyeluruh, dan terpadu.

Saya mengucapkan banyak terimakasih kepada Koordinator Statistik Kecamatan Beo Selatan yang telah membantu serta memberikan sumbangan pemikiran dan tenaga, sehingga publikasi ini dapat terselesaikan.

Akhirnya saya mengharapkan agar publikasi ini dapat terwujud secara berkesinambungan sehingga kita senantiasa mempunyai visi dan misi data yang sama, sekaligus dapat diinformasikan kepada masyarakat dan instansi yang memerlukannya.

Semoga buku ini bermanfaat bagi kita semua.

Tarohan ,                      Juni 2010

Camat Beo Selatan

**Hogsy G. Lalintia, SH**

NIP. 560 023 899

## **KATA PENGANTAR**

Dengan memanjatkan puji syukur kehadiran Tuhan Yang Maha Esa, publikasi Beo Selatan Dalam Angka 2010 dapat terselesaikan yang merupakan tugas pokok dari Koordinator Statistik Kecamatan.

Beo Selatan Dalam Angka 2010 adalah publikasi tahunan yang menyajikan dan memberikan gambaran tentang keadaan geografis, ciri-ciri dan keadaan sosial ekonomi penduduk, serta keadaan sosial perekonomian kecamatan.

Buku publikasi ini dapat terwujud berkat kerjasama dan bantuan dari berbagai pihak baik instansi pemerintah maupun swasta. Atas bantuan ini disampaikan penghargaan dan ucapan terimakasih yang sebesar besarnya.

Pada kesempatan ini diucapkan terimakasih kepada Pemerintahan Kecamatan Beo Selatan atas perhatian yang diberikan untuk penerbitan ini.

Disadari bahwa publikasi ini banyak kekurangannya, saran dan kritik membangun dari berbagai pihak untuk perbaikan publikasi ini sangat kami harapkan.

Semoga penyajian data statistik dalam publikasi ini bermanfaat bagi kita.

Tarohan, Juni 2010

**KOORDINATOR STATISTIK KECAMATAN  
Beo Selatan**

Agung Wijaksono  
NIP. 19860207 200902 1 006

## DAFTAR ISI

Kata Sambutan	iii
Kata Pengantar	iv
Daftar Isi	v
Daftar Tabel	vi
Bab I Keadaan Geografis .....	1
Bab II Pemerintahan .....	5
Bab III Penduduk dan Ketenagakerjaan .....	13
Bab IV Sosial .....	25
Bab V Pertanian .....	51
Bab VI Industri .....	77
Bab VII Perdagangan .....	83
Bab VIII Transportasi .....	87
Bab IX Keuangan dan Harga – harga .....	99

## DAFTAR TABEL

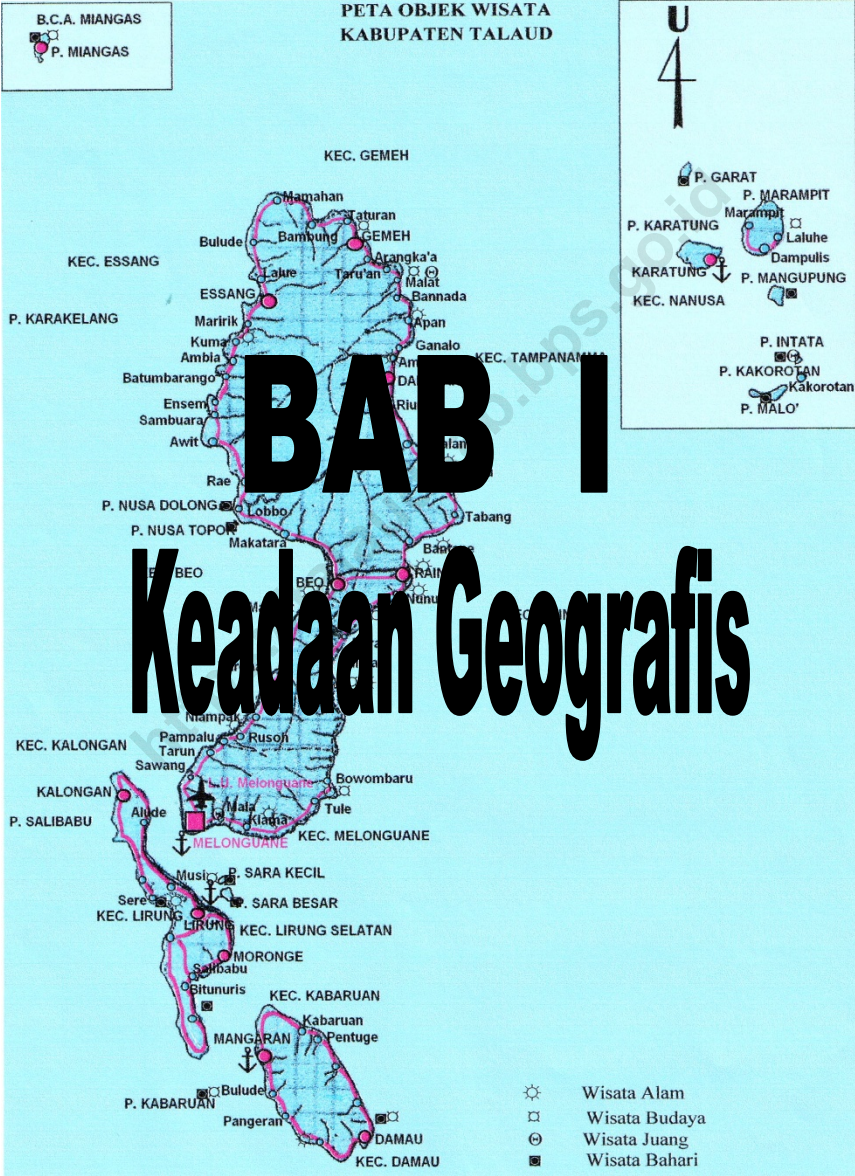
<b>Tabel</b>	<b>Judul</b>	<b>Halaman</b>
1.1	Letak Geografis di Kecamatan Beo Selatan 2009	3
1.2	Luas Desa/Kelurahan di Kecamatan Beo Selatan 2009	4
2.1	Pejabat yang Pernah Memerintah di Kecamatan Beo Selatan 2009	7
2.2	Komposisi Personil Kantor Camat di Kecamatan Beo Selatan 2009	8
2.3	Nama Kepala Desa dan Sekertaris Desa di Kecamatan Beo Selatan 2009	9
2.4	Tipe Desa/Kelurahan dan Jumlah Lindongan/Lingkungan di Kecamatan Beo Selatan 2009	10
2.5	Jumlah Penduduk dan Pemilih di Kecamatan Beo Selatan 2009	11
3.1	Jumlah penduduk, Luas, dan Kepadatan Penduduk di Kecamatan Beo Selatan 2009	15
3.2	Penduduk Menurut Jenis Kelamin di Kecamatan Beo Selatan 2009	16
3.3	Penduduk Menurut Jenis Kelamin dan Sex Ratio di Kecamatan Beo Selatan 2009	17
3.4	Penduduk Menurut Jenis Kelamin dan Kelompok Umur di Kecamatan Beo Selatan 2009	18
3.5	Jumlah Dusun, Rumah Tangga, Penduduk dan Penduduk per Rumah Tangga di Kecamatan Beo Selatan 2009	19
3.6	Penduduk Menurut Jenis kelamin dan Kewarganegaraan di Kecamatan Beo Selatan 2009	20
3.7	Banyaknya Kelahiran, Kematian, dan Perpindahan Penduduk di Kecamatan Beo Selatan 2009	21
3.8	Banyaknya Pegawai Negeri Sipil Menurut Golongan di Kecamatan Beo Selatan 2009	22
3.9	Banyaknya Penduduk Menurut Mata Pencaharian di Kecamatan Beo Selatan 2009	23



4.1	Banyaknya TK, Guru, dan Murid di Kecamatan Beo Selatan 2009	27
4.2	Banyaknya SD, Guru, dan Murid di Kecamatan Beo Selatan 2009	28
4.3	Banyaknya Gedung SD, Ruang Kelas, dan Kelas di Kecamatan Beo Selatan 2009	29
4.4	Banyaknya Murid SD Menurut Kelas di Kecamatan Beo Selatan 2009	30
4.5	Banyaknya SLTP, Guru, dan Murid di Kecamatan Beo Selatan 2009	31
4.6	Banyaknya Gedung SLTP, Ruang Kelas, dan Kelas di Kecamatan Beo Selatan 2009	32
4.7	Banyaknya Murid SLTP Menurut Kelas di Kecamatan Beo Selatan 2009	33
4.8	Banyaknya SLTA, Guru, dan Murid di Kecamatan Beo Selatan 2009	34
4.9	Banyaknya Gedung SLTA, Ruang Kelas, dan Kelas di Kecamatan Beo Selatan 2009	35
4.10	Banyaknya Murid SLTA Menurut Kelas di Kecamatan Beo Selatan 2009	36
4.11	Banyaknya Rumah Sakit, Puskesmas, Balai Pengobatan di Kecamatan Beo Selatan 2009	37
4.12	Banyaknya Tenaga Kesehatan di Kecamatan Beo Selatan 2009	38
4.13	Banyaknya Posyandu, Apotik, dan Toko Obat di Kecamatan Beo Selatan 2009	39
4.14	Banyaknya Penderita Penyakit Berdasarkan Jenisnya di Kecamatan Beo Selatan 2009	40
4.15	Hasil Imunisasi di Kecamatan Beo Selatan 2009	41
4.16	Jumlah Target dan Hasil Imunisasi di Kecamatan Beo Selatan 2009	42
4.17	Banyaknya Akseptor Aktif Menurut Alat Kontrasepsi di Kecamatan Beo Selatan 2009	44
4.18	Banyaknya Penduduk Menurut Agama yang Dianutnya di Kecamatan Beo Selatan 2009	46

4.19	Banyaknya Tempat Ibadah di Kecamatan Beo Selatan 2009	48
4.20	Banyaknya Bangunan Rumah Berdasarkan Jenisnya di Kecamatan Beo Selatan 2009	50
5.1	Luas Panen, Produksi, dan Rata-rata Produksi Jagung di Kecamatan Beo Selatan 2009	53
5.2	Luas Panen, Produksi, dan Rata-rata Produksi Ubi Kayu di Kecamatan Beo Selatan 2009	54
5.3	Luas Panen, Produksi, dan Rata-rata Produksi Ubi Jalar di Kecamatan Beo Selatan 2009	55
5.4	Luas Panen, Produksi, dan Rata-rata Produksi Kacang Tanah di Kecamatan Beo Selatan 2009	56
5.5	Luas Panen, Produksi, dan Rata-rata Produksi Kacang Hijau di Kecamatan Beo Selatan 2009	57
5.6	Banyaknya Pohon Durian, Produksi, dan Produktivitasnya di Kecamatan Beo Selatan 2009	58
5.7	Banyaknya Pohon Mangga, Produksi, dan Produktivitasnya di Kecamatan Beo Selatan 2009	59
5.8	Banyaknya Pohon Langsa, Produksi, dan Produktivitasnya di Kecamatan Beo Selatan 2009	60
5.9	Banyaknya Pohon Jeruk, Produksi, dan Produktivitasnya di Kecamatan Beo Selatan 2009	61
5.10	Banyaknya Pohon Pisang, Produksi, dan Produktivitasnya di Kecamatan Beo Selatan 2009	62
5.11	Banyaknya Pohon Nenas, Produksi, dan Produktivitasnya di Kecamatan Beo Selatan 2009	63
5.12	Banyaknya Pohon Salak, Produksi, dan Produktivitasnya di Kecamatan Beo Selatan 2009	64
5.13	Banyaknya Pohon Pepaya, Produksi, dan Produktivitasnya di Kecamatan Beo Selatan 2009	65
5.14	Banyaknya Pohon Rambutan, Produksi, dan Produktivitasnya di Kecamatan Beo Selatan 2009	66
5.15	Luas Areal Tanaman Kelapa dan Banyaknya Pohon di Kecamatan Beo Selatan 2009	67
5.16	Luas Areal Tanaman Cengkeh dan Banyaknya Pohon di Kecamatan Beo Selatan 2009	69

5.17	Luas Areal Tanaman Pala dan Banyaknya Pohon di Kecamatan Beo Selatan 2009	71
5.18	Banyaknya Populasi Ternak Menurut Jenisnya di Kecamatan Beo Selatan 2009	73
5.19	Banyaknya Populasi Unggas Menurut Jenisnya di Kecamatan Beo Selatan 2009	74
5.20	Banyaknya Rumah Tangga Usaha Perikanan di Kecamatan Beo Selatan 2009	75
5.21	Banyaknya Perahu/Kapal Penangkap Ikan di Kecamatan Beo Selatan 2009	76
6.1	Banyaknya Usaha Industri Kecil dan Kerajinan Rumah Tangga di Kecamatan Beo Selatan 2009	79
6.2	Banyaknya Pelanggan Listrik Menurut Jenis Pelanggan di Kecamatan Beo Selatan 2009	81
7.1	Banyaknya Pasar, Toko, Warung/Kios, dan Restoran/Rumah Makan di Kecamatan Beo Selatan 2009	85
8.1	Keadaan Jalan Menurut Lapisan Permukaan dan Jenis Jalan di Kecamatan Beo Selatan 2009	89
8.2	Keadaan Jalan Menurut Permukaan dan Jenis Jalan di Kecamatan Beo Selatan 2009	91
8.3	Panjang dan Jumlah Jembatan Menurut Konstruksi di Kecamatan Beo Selatan 2009	93
8.4	Banyaknya Kendaraan Bermotor dan Tidak Bermotor di Kecamatan Beo Selatan 2009	95
8.5	Banyaknya Sarana Komunikasi di Kecamatan Beo Selatan 2009	97
9.1	Target dan Realisasi PAD di Kecamatan Beo Selatan 2009	101
9.2	Harga Rata-rata Sembilan Bahan Pokok di Kecamatan Beo Selatan 2009	102



Tabel : 1.1.

Letak Geografis  
Kecamatan Beo Selatan  
2009

A. Kecamatan Beo Selatan Berbatasan Langsung dengan :

- Sebelah Utara : Kecamatan Beo
- Sebelah Timur : Kecamatan Pulutan
- Sebelah Selatan : Kecamatan Melonguane
- Sebelah Barat : Laut Sulawesi

- B. Jarak Ibukota Kecamatan ke Ibukota Propinsi : 217 mil laut  
Jarak Ibukota Kecamatan ke Ibukota Kabupaten : 25 km  
Jarak Ibukota Kecamatan ke Desa : ... ..

Tarohan	– Matahit	:	5	km
	– Tarohan Selatan	:	0,3	km
	– Niampak Utara	:	4	km
	– Rusoh	:	4,5	km
	– Pampalu	:	6	km
	– Niampak	:	7	km

Sumber : Kantor Camat dan Data PODES

Tabel : 1.2.

Luas Desa/Kelurahan  
Kecamatan Beo Selatan  
2009

Desa/Kelurahan	Luas ( Km <sup>2</sup> )	Persentase ( % )
[1]	[2]	[3]
1. Pampalu	12,71	15,25
2. Rusoh	21,93	26,32
3. Niampak	6,00	7,20
4. Niampak Utara	6,00	7,20
5. Tarohan Selatan	6,17	7,40
6. Tarohan	6,17	7,40
7. Matahit	24,35	29,22
Jumlah	83,33	100,00

Sumber : Kantor Camat dan Data PODES



Tabel : 2.1.

Pejabat yang Pernah Memerintah  
Di Kecamatan Beo Selatan  
2009

Nama Pejabat	Jabatan	Tahun
[1]	[2]	[3]
1. F. Pangendaheng	Camat	2007-2008
2. H. Lalintia, SH	Camat	2009-Sekarang

Sumber : Pemerintahan Kantor Camat Beo Selatan



Tabel : 2.2.

Komposisi Personil Kantor Camat  
Di Kecamatan Beo Selatan  
2009

Nama	Pangkat/ Golongan	Jabatan
[1]	[2]	[3]
1. H. G. Lalintia, SH	Penata Muda Tkt. I (III/b)	Camat
2. N. M. P. Awaeh, Bc. Ku	Penata (III/c)	Kasubag Keuangan
3. Kresmus Lindo, S.Ip	Penata Muda Tkt. I (III/b)	Kasie Trantib
4. Wilmar H. Tawaris	Penata Muda (III/a)	Plt. Kasie Pelum
5. J. U. Nabi, A.Ma.Te	Pengatur Muda Tkt I (II/b)	Bendahara
6. David P. Tamawiyw	Pengatur Muda (II/a)	Staf
7. Th. Danny Awaeh	Pengatur Muda (II/a)	Staf
8. Erpin Lalintia	Pengatur Muda (II/a)	Staf
9. Esra Pinunsada	Pengatur Muda (II/a)	Staf
10. Ruston Mamaghe	Pengatur Muda (II/a)	Staf
11. Kurdcard F. Maga, SH	Pengatur Muda (II/a)	Staf
12. Dwikly Toesan	Pengatur Muda (II/a)	Staf
13. Delfis R. Taariwuan	Pengatur Muda (II/a)	Staf
14. Djekson Ambanaga	Pengatur Muda (II/a)	Staf
15. Joner Sasumbala	Pengatur Muda (II/a)	Staf

Sumber : Seksi Pemerintahan Kantor Camat Beo Selatan

Tabel : 2.3.

Nama Kepala Desa dan Sekretaris Desa  
Di Kecamatan Beo Selatan  
2009

Desa/Kelurahan	Nama Kepala Desa	Nama Sekretaris Desa
[1]	[2]	[3]
1. Pampalu	Mangaleda Malee	Albera Taliuan
2. Rusoh	Joner Sasumbala	Jhon Kalesing
3. Niampak	Jumietra U. Nabi	Dengky Riung
4. Niampak Utara	Max Ambanaga	Djekson Ambanaga
5. Tarohan Selatan	Serni Mangule	Oktavianus Bawental
6. Tarohan	Risman Lumendang	Djodi Parauba
7. Matahit	Andrias Tatinggulu	Berthius Niomba

Sumber : Seksi Pemerintahan Kantor Camat Beo Selatan

Tabel : 2.4. Tipe Desa/Kelurahan, Status dan Jumlah Lindongan/Lingkungan  
Di Kecamatan Beo Selatan  
2009

Desa/Kelurahan	Tipe Desa/ Kelurahan	Status Swadaya/ Swakarya/Swasembada	Jumlah Dusun/ Lingkungan
[1]	[2]	[3]	[4]
1. Pampalu	Desa	Swadaya	3
2. Rusoh	Desa	Swadaya	3
3. Niampak	Desa	Swadaya	3
4. Niampak Utara	Desa	Swadaya	3
5. Tarohan Selatan	Desa	Swadaya	3
6. Tarohan	Desa	Swadaya	3
7. Matahit	Desa	Swadaya	3
Jumlah			21

Sumber : Seksi Pembangunan Kantor Camat Beo Selatan

Tabel : 2.5.

Jumlah Penduduk dan Pemilih  
Di Kecamatan Beo Selatan  
2009

Desa/Kelurahan	Penduduk	Pemilih
[1]	[2]	[3]
1. Pampalu	430	338
2. Rusoh	704	463
3. Niampak	528	344
4. Niampak Utara	501	375
5. Tarohan Selatan	545	402
6. Tarohan	576	486
7. Matahit	529	390
Jumlah	3.813	2.798
2008	3.640	-
2007	3.607	2.414

Sumber : Sekretariat PPS Kecamatan dan KSK

<https://talaudkab.bps.go.id>



# BAB III



## Penduduk dan Ketenagakerjaan

Tabel : 3.1.

## Jumlah Penduduk, Luas, dan Kepadatan Penduduk

## Di Kecamatan Beo Selatan

2009

Desa/Kelurahan	Jumlah Penduduk	Luas ( Km )	Kepadatan ( Jiwa/Km )
[1]	[2]	[3]	[4]
1. Pampalu	430	12,71	33,83
2. Rusoh	704	21,93	32,10
3. Niampak	528	6,00	88
4. Niampak Utara	501	6,00	83,5
5. Tarohan Selatan	545	6,17	88,33
6. Tarohan	576	6,17	93,35
7. Matahit	529	24,35	21,72
Jumlah	3.813	83,33	45,76
2008	3.640	83,33	39,14
2007	3.607	83,33	43,28

Sumber : Registrasi Penduduk

Tabel : 3.2.

Penduduk Menurut Jenis Kelamin  
Di Kecamatan Beo Selatan  
2009

Desa/Kelurahan	Penduduk		Jumlah
	Laki-laki	Perempuan	
[1]	[2]	[3]	[4]
1. Pampalu	215	215	430
2. Rusoh	382	322	704
3. Niampak	262	266	528
4. Niampak Utara	265	236	501
5. Tarohan Selatan	296	249	545
6. Tarohan	304	272	576
7. Matahit	261	268	529
Jumlah	1.985	1.828	3.813
2008	1.853	1.787	3.640
2007	1.836	1.771	3.607

Sumber : Registrasi Penduduk



Tabel : 3.3.

## Penduduk Menurut Jenis Kelamin dan Sex Rasio

## Di Kecamatan Beo Selatan

2009

Desa/Kelurahan	Penduduk		Jumlah	Sex Rasio
	Laki-laki	Perempuan		
[1]	[2]	[3]	[4]	[5]
1. Pampalu	215	215	430	100
2. Rusoh	382	322	704	113
3. Niampak	262	266	528	98
4. Niampak Utara	265	236	501	112
5. Tarohan Selatan	296	249	545	119
6. Tarohan	304	272	576	112
7. Matahit	261	268	529	97
<b>Jumlah</b>	<b>1.985</b>	<b>1.828</b>	<b>3.813</b>	<b>109</b>
2008	1.853	1.787	3.640	104
2007	1.836	1.771	3.607	104

Sumber : Registrasi Penduduk

Tabel : 3.4. Penduduk Menurut Jenis Kelamin dan Kelompok Umur  
Kecamatan Beo Selatan  
2009

Kelompok Umur	Penduduk		Jumlah
	Laki-laki	Perempuan	
[1]	[2]	[3]	[4]
0 – 4	190	154	344
5 – 9	148	131	279
10 – 14	165	164	328
15 – 19	190	177	367
20 – 24	187	158	345
25 – 29	161	150	311
30 – 34	157	149	306
35 – 39	158	133	291
40 - 44	149	135	284
45 – 49	132	147	279
50 – 54	124	118	242
55 – 59	134	121	255
60 +	90	91	181
Jumlah	1.985	1.828	3.813
2008	1.853	1.787	3.640
2007	1.836	1.771	3.607

Sumber : Registrasi Penduduk

Tabel : 3.5

Jumlah Dusun, Rumah tangga, Penduduk, dan  
Penduduk per Rumahtangga  
Di Kecamatan Beo Selatan  
2009

Desa/Kelurahan	Lingkungan/ Dusun	Rumah Tangga	Penduduk	Penduduk Per Rumah Tangga
[1]	[2]	[3]	[4]	[5]
1. Pampalu	3	125	430	3,44
2. Rusoh	3	168	704	4,19
3. Niampak	3	137	528	3,85
4. Niampak Utara	3	139	501	3,60
5. Tarohan Selatan	3	118	545	4,62
6. Tarohan	3	161	576	3,58
7. Matahit	3	121	529	4,37
Jumlah	21	969	3.813	3,93
2008	21	1.011	3.640	3,60
2007	21	1.036	3.607	3,48

Sumber : Registrasi Penduduk

Tabel : 3.6. Penduduk Menurut Jenis Kelamin dan Kewarganegaraan  
Di Kecamatan Beo Selatan  
2009

Desa/Kelurahan	WNI		Jumlah	WNA		Jumlah
	Laki-laki	Perempuan		Laki-laki	Perempuan	
[1]	[2]	[3]	[4]	[5]	[6]	[7]
1. Pampalu	215	215	430	-	-	-
2. Rusoh	382	322	704	-	-	-
3. Niampak	262	266	528	-	-	-
4. Niampak Utara	265	236	501	-	-	-
5. Tarohan Selatan	296	249	545	-	-	-
6. Tarohan	304	272	576	-	-	-
7. Matahit	261	268	529	-	-	-
Jumlah	1.985	1.828	3.813	-	-	-
2008	1.853	1.787	3.640	-	-	-
2007	1.836	1.771	3.607	-	-	-

Sumber : Registrasi Penduduk

Tabel : 3.7.

Banyaknya Kelahiran, Kematian, dan Perpindahan Penduduk  
Kecamatan Beo Selatan  
2009

Desa/Kelurahan	Kelahiran	Kematian	Perpindahan	
			Masuk	Keluar
[1]	[2]	[3]	[4]	[5]
1. Pampalu	4	5	8	27
2. Rusoh	8	6	-	-
3. Niampak	7	2	-	-
4. Niampak Utara	4	5	-	-
5. Tarohan Selatan	4	12	-	2
6. Tarohan	3	8	2	7
7. Matahit	3	4	-	25
Jumlah	33	42	10	61

Sumber : Registrasi Penduduk

Tabel : 3.8.

## Banyaknya Pegawai Negeri Sipil Menurut Golongan

## Di Kecamatan Beo Selatan

2009

Dinas/Instansi/ Lembaga	IV	III	II	I	Jumlah
[1]	[2]	[3]	[4]	[5]	[6]
1. Kantor Camat	-	5	11	-	16
2. Cab. Diknas	-	2	-	-	2
3. Puskesmas	-	2	4	-	6
4. KUA	-	-	-	-	-
5. Puskesmas Kalasuge	-	-	-	-	-
6. Koramil	-	-	-	-	-
7. Polsek	-	1	-	-	1
8. Rutan	-	-	-	-	-
9. Guru	4	39	10	-	53
10. TVRI	-	-	-	-	-
11. Meteorologi	-	-	-	-	-
12. Bandara	-	-	-	-	-
13. Pelabuhan	-	-	-	-	-
14. Pos LAJR	-	-	-	-	-
15. Kantor Pos	-	-	-	-	-
16. Bea Cukai	-	-	-	-	-
17. Disbun	-	-	-	-	-
18. Mantis/KSK	-	-	-	-	-
19. Mantri Tani	-	-	-	-	-
20. PLKB	-	-	-	-	-
21. PDAM	-	-	-	-	-
22. BRI	-	-	-	-	-

Sumber : Sekretaris Korpri Kecamatan Beo Selatan

Tabel : 3.9.

Banyaknya Penduduk Menurut Mata Pencaharian  
Di Kecamatan Beo Selatan  
2009

Desa/Kelurahan	Petani	Nelayan	Pedagang	PNS
[1]	[2]	[3]	[4]	[5]
1. Pampalu	253	19	5	8
2. Rusoh	368	-	6	6
3. Niampak	137	11	10	32
4. Niampak Utara	228	7	22	10
5. Tarohan Selatan	194	-	4	16
6. Tarohan	104	3	5	25
7. Matahit	142	1	4	8
Jumlah	1.426	41	56	105
2008	1.310	78	40	62
2007	1.310	78	40	62

Sumber : Kantor – kantara Kepala Desa Se- Kecamatan Beo Selatan

Tabel : 3.9.

## Banyaknya Penduduk Menurut Mata Pencapaian

## Di Kecamatan Beo Selatan

2009

Lanjutan

Desa/Kelurahan	Pegawai Swasta	ABRI	Lainnya	Jumlah
[1]	[2]	[3]	[4]	[5]
1. Pampalu	-	3	-	288
2. Rusoh	-	-	-	380
3. Niampak	-	-	200	390
4. Niampak Utara	-	-	-	267
5. Tarohan Selatan	12	2	79	307
6. Tarohan	5	2	-	144
7. Matahit	4	1	143	303
Jumlah	21	8	422	2.079
2008	-	2	2.148	3.640
2007	-	2	2.115	3.607

Sumber : Kantor – kantor Kepala Desa Se- Kecamatan Beo Selatan





# BAB IV



# Sosial

Tabel : 4.1.

## Banyaknya TK, Guru, dan Murid

## Di Kecamatan Beo Selatan

2009

Desa/Kelurahan	Sekolah	Guru	Murid
[1]	[2]	[3]	[4]
1. Pampalu	-	-	-
2. Rusoh	1	3	13
3. Niampak	1	2	13
4. Niampak Utara	-	-	-
5. Tarohan Selatan	1	1	26
6. Tarohan	-	-	-
7. Matahit	1	3	11
Jumlah	4	9	63
2008	4	5	88
2007	4	5	75

Sumber : Cabang Diknas Kecamatan Beo Selatan

Tabel : 4.2.

## Banyaknya SD, Guru, dan Murid

## Di Kecamatan Beo Selatan

2009

Desa/Kelurahan	Sekolah		Guru		Murid	
	Negeri	Swasta	Negeri	Swasta	Negeri	Swasta
[1]	[2]	[3]	[4]	[5]	[6]	[7]
1. Pampalu	1	-	6	-	47	-
2. Rusoh	-	1	-	9	-	80
3. Niampak	1	-	6	-	125	-
4. Niampak Utara	-	-	-	-	-	-
5. Tarohan Selatan	-	1	-	8	-	53
6. Tarohan	1	-	8	-	66	-
7. Matahit	1	-	7	-	60	-
Jumlah	4	2	27	17	298	133
2008	6	-	34	-	376	-
2007	6	-	34	-	406	-

Sumber : Cabang Diknas Kecamatan Beo Selatan

Tabel : 4.3.

## Banyaknya Gedung SD, Ruang Kelas, dan Kelas

Di Kecamatan Beo Selatan

2009

Desa/Kelurahan	Gedung		Ruang Kelas		Kelas	
	Negeri	Swasta	Negeri	Swasta	Negeri	Swasta
[1]	[2]	[3]	[4]	[5]	[6]	[7]
1. Pampalu	1	-	6	-	6	-
2. Rusoh	-	1	-	7	-	6
3. Niampak	1	-	8	-	6	-
4. Niampak Utara	-	-	-	-	-	-
5. Tarohan Selatan	-	1	-	8	-	6
6. Tarohan	1	-	7	-	6	-
7. Matahit	1	-	7	-	6	-
Jumlah	4	2	28	15	24	12-
2008	6	-	42	-	34	-
2007	6	-	42	-	34	-

Sumber : Cabang Diknas Kecamatan Beo Selatan

Tabel : 4.4.

## Banyaknya Murid SD Menurut Kelas

Di Kecamatan Beo Selatan

2009

Desa/Kelurahan	Kelas						Jumlah
	I	II	III	IV	V	VI	
[1]	[2]	[3]	[4]	[5]	[6]	[7]	[8]
1. Pampalu	10	7	8	9	4	9	47
2. Rusoh	17	12	8	11	15	18	81
3. Niampak	29	30	17	19	13	17	125
4. Niampak Utara	-	-	-	-	-	-	-
5. Tarohan Selatan	8	9	6	12	9	9	53
6. Tarohan	12	7	9	15	10	13	66
7. Matahit	11	10	10	11	9	9	60
Jumlah	87	75	58	77	60	75	432
2008	54	51	82	60	64	65	376
2007	51	82	60	71	65	77	406

Sumber : Cabang Diknas Kecamatan Beo Selatan

Tabel : 4.5.

## Banyaknya SLTP, Guru, dan Murid

## Di Kecamatan Beo Selatan

2009

Desa/Kelurahan	Sekolah		Guru		Murid	
	Negeri	Swasta	Negeri	Swasta	Negeri	Swasta
[1]	[2]	[3]	[4]	[5]	[6]	[7]
1. Pampalu	-	-	-	-	-	-
2. Rusoh	-	-	-	-	-	-
3. Niampak	1	-	12	-	113	-
4. Niampak Utara	-	-	-	-	-	-
5. Tarohan Selatan	-	-	-	-	-	-
6. Tarohan	1	-	1	-	39	-
7. Matahit	-	-	-	-	-	-
Jumlah	2	-	13	-	152	-
2008	2	-	13	-	189	-
2007	2	-	13	-	179	-

Sumber : Cabang Diknas Kecamatan Beo Selatan

Tabel : 4.6.

## Banyaknya Gedung SLTP, Ruang Kelas, dan Kelas

## Di Kecamatan Beo Selatan

2009

Desa/Kelurahan	Gedung		Ruang Kelas		Kelas	
	Negeri	Swasta	Negeri	Swasta	Negeri	Swasta
[1]	[2]	[3]	[4]	[5]	[6]	[7]
1. Pampalu	-	-	-	-	-	-
2. Rusoh	-	-	-	-	-	-
3. Niampak	1	-	6	-	4	-
4. Niampak Utara	-	-	-	-	-	-
5. Tarohan Selatan	-	-	-	-	-	-
6. Tarohan	1	-	3	-	3	-
7. Matahit	-	-	-	-	-	-
Jumlah	2	-	9	-	7	-
2008	2	-	8	-	-	-
2007	2	-	8	-	-	-

Sumber : Cabang Diknas Kecamatan Beo Selatan

Tabel : 4.7.

## Banyaknya Murid SLTP Menurut Kelas

Di Kecamatan Beo Selatan

2009

Desa/Kelurahan	Kelas			Jumlah
	I	II	III	
[1]	[2]	[3]	[4]	[5]
1. Pampalu	-	-	-	-
2. Rusoh	-	-	-	-
3. Niampak	47	33	33	113
4. Niampak Utara	-	-	-	-
5. Tarohan Selatan	-	-	-	-
6. Tarohan	12	10	17	39
7. Matahit	-	-	-	-
Jumlah	59	43	50	152
2008	43	50	96	189
2007	50	96	33	179

Sumber : Cabang Diknas Kecamatan Beo Selatan



Tabel : 4.8.

Banyaknya SLTA, Guru, dan Murid  
Di Kecamatan Beo Selatan  
2009

Desa/Kelurahan	Sekolah		Guru		Murid	
	Negeri	Swasta	Negeri	Swasta	Negeri	Swasta
[1]	[2]	[3]	[4]	[5]	[6]	[7]
1. Pampalu	-	-	-	-	-	-
2. Rusoh	-	-	-	-	-	-
3. Niampak	-	-	-	-	-	-
4. Niampak Utara	-	-	-	-	-	-
5. Tarohan Selatan	-	-	-	-	-	-
6. Tarohan	-	-	-	-	-	-
7. Matahit	-	1	-	9	-	63
<b>Jumlah</b>	-	1	-	9	-	63

Sumber : Cabang Diknas Kecamatan Lirung

Tabel : 4.9.

Banyaknya Gedung SLTA, Ruang Kelas, dan Kelas  
Di Kecamatan Beo Selatan  
2009

Desa/Kelurahan	Gedung		Ruang Kelas		Kelas	
	Negeri	Swasta	Negeri	Swasta	Negeri	Swasta
[1]	[2]	[3]	[4]	[5]	[6]	[7]
1. Pampalu	-	-	-	-	-	-
2. Rusoh	-	-	-	-	-	-
3. Niampak	-	-	-	-	-	-
4. Niampak Utara	-	-	-	-	-	-
5. Tarohan Selatan	-	-	-	-	-	-
6. Tarohan	-	-	-	-	-	-
7. Matahit	-	1	-	3	-	3
<b>Jumlah</b>	-	1	-	3	-	3

Sumber : Cabang Diknas Kecamatan Lirung

Tabel : 4.10.

Banyaknya Murid SLTA Menurut Kelas  
Di Kecamatan Beo Selatan  
2009

Desa/Kelurahan	Kelas			Jumlah
	I	II	III	
[1]	[2]	[3]	[4]	[5]
1. Pampalu	-	-	-	-
2. Rusoh	-	-	-	-
3. Niampak	-	-	-	-
4. Niampak Utara	-	-	-	-
5. Tarohan Selatan	-	-	-	-
6. Tarohan	-	-	-	-
7. Matahit	-	-	-	63
<b>Jumlah</b>	-	-	-	<b>63</b>

Sumber : Cabang Diknas Kecamatan Lirung

Tabel : 4.11.

## Banyaknya Rumah Sakit, Puskesmas, dan Balai Pengobatan

## Di Kecamatan Beo Selatan

2009

Desa/Kelurahan	Rumah Sakit	Puskesmas			Balai Pengobatan		
		Umum	Pem bantu	Keliling	Umum	Poskesdes	Lainnya
[1]	[2]	[3]	[4]	[5]	[6]	[7]	[8]
1. Pampalu	-	-	-	-	-	1	-
2. Rusoh	-	-	-	-	-	1	-
3. Niampak	-	-	1	-	-	-	-
4. Niampak Utara	-	-	-	-	-	-	-
5. Tarohan Selatan	-	-	-	-	-	-	-
6. Tarohan	-	1	1	-	-	-	-
7. Matahit	-	-	-	-	-	1	-
Jumlah	-	1	2	-	-	3	-
2008	-	1	1	-	-	-	-
2007	-	1	1	-	-	-	-

Sumber : Puskesmas Kecamatan Beo Selatan

Tabel : 4.12.

## Banyaknya Tenaga Kesehatan

Di Kecamatan Beo Selatan

2009

Desa/Kelurahan	Dokter	Dokter Gigi	Apoteker	Sarjana Kesehatan	Paramedis	Non Paramedis
[1]	[2]	[3]	[4]	[5]	[6]	[7]
1. Pampalu	-	-	-	-	1	-
2. Rusoh	-	-	-	-	-	-
3. Niampak	-	-	-	-	-	-
4. Niampak Utara	-	-	-	-	-	-
5. Tarohan Selatan	-	-	-	-	-	-
6. Tarohan	1	-	-	-	13	1
7. Matahit	-	-	-	-	-	-
Jumlah	1	-	-	-	14	1
2008	1	-	-	-	5	1
2007	1	-	-	-	4	1

Sumber : Puskesmas Kecamatan Beo Selatan

Tabel : 4.13.

## Banyaknya Posyandu, Apotik, dan Toko Obat

## Di Kecamatan Beo Selatan

2009

Desa/Kelurahan	Posyandu	Apotik	Toko Obat
[1]	[2]	[3]	[4]
1. Pampalu	1	-	-
2. Rusoh	1	-	-
3. Niampak	1	-	-
4. Niampak Utara	1	-	-
5. Tarohan Selatan	1	-	-
6. Tarohan	1	-	-
7. Matahit	1	-	-
Jumlah	7	-	-
2008	7		
2007	7		

Sumber : Puskesmas Kecamatan Beo Selatan

Tabel : 4.14.

## Banyaknya Penderita Penyakit Berdasarkan Jenisnya

## Di Kecamatan Beo Selatan

2009

Jenis Penyakit	2004	2005	2006	2007	2008	2009
[1]	[2]	[3]	[4]	[5]	[6]	[7]
1. TBC	-	-	-	-	24	1
2. ISPA	-	-	-	-	-	286
3. Hepatitis	-	-	-	-	-	187
4. Kusta	-	-	-	-	-	-
5. Tipus	-	-	-	-	-	-
6. Tetanus	-	-	-	-	-	-
7. Difteri	-	-	-	-	-	-
8. Campak	-	-	-	-	-	-
9. Batuk Rejang	-	-	-	-	-	-
10. Lumpuh Anak	-	-	-	-	1	-
11. Kolera	-	-	-	-	2	4
12. Rabies	-	-	-	-	-	1
13. Radang Hati	-	-	-	-	-	-
14. Encep	-	-	-	-	-	-
15. DHF	-	-	-	-	-	-
16. Frambosia	-	-	-	-	-	-
17. Malaria	-	-	-	-	351	8
18. Diare	-	-	-	-	393	44
Jumlah	-	-	-	-	771	531

Sumber : Puskesmas Kecamatan Beo Selatan

Tabel : 4.15.

Hasil Imunisasi  
Di Kecamatan Beo Selatan  
2009

Desa/Kelurahan	BCG	DPT	Polio	Campak
[1]	[2]	[3]	[4]	[5]
1. Pampalu	14	16	10	8
2. Rusoh	11	10	8	10
3. Niampak	5	8	5	2
4. Niampak Utara	3	8	7	12
5. Tarohan Selatan	8	8	8	10
6. Tarohan	13	13	8	12
7. Matahit	9	7	2	10
Jumlah	63	67	48	62
2008	73	237	332	94
2007	73	237	332	94

Sumber : Puskesmas Kecamatan Beo Selatan



Tabel : 4.16.

## Jumlah Target dan Hasil Imunisasi

## Di Kecamatan Beo Selatan

2009

Desa/Kelurahan	TFH Ibu Hamil			TT Anak		
	Target	Hasil		Target	Hasil	
		I	II		I	II
[1]	[2]	[3]	[4]	[5]	[6]	[7]
1. Pampalu	-	2	3	-	15	15
2. Rusoh	-	4	5	-	20	20
3. Niampak	-	2	4	-	47	47
4. Niampak Utara	-	-	3	-	-	-
5. Tarohan Selatan	-	7	3	-	15	15
6. Tarohan	-	2	2	-	16	16
7. Matahit	-	5	5	-	20	20
<b>Jumlah</b>	-	22	25	-	133	133
2008	-	-	-	-	-	-
2007	-	-	-	-	-	-

Sumber : Puskesmas Kecamatan Beo Selatan

Tabel : 4.16.

## Jumlah Target dan Hasil Imunisasi

Di Kecamatan Beo Selatan

2009

Lanjutan

Desa/Kelurahan	DT Anak			TT WUS		
	Target	Hasil		Target	Hasil	
		I	II		I	II
[1]	[2]	[3]	[4]	[5]	[6]	[7]
1. Pampalu	-	10	10	-	-	-
2. Rusoh	-	17	17	-	-	-
3. Niampak	-	29	29	-	-	-
4. Niampak Utara	-	-	-	-	-	-
5. Tarohan Selatan	-	8	8	-	-	-
6. Tarohan	-	12	12	-	-	-
7. Matahit	-	11	11	-	-	-
Jumlah	-	87	87	-	-	-
2008	-	-	-	98	67	66
2007	-	-	-	98	67	66

Sumber : Puskesmas Kecamatan Beo Selatan

Tabel : 4.17.

## Banyaknya Akseptor Aktif Menurut Alat Kontrasepsi

## Di Kecamatan Beo Selatan

2009

Desa/Kelurahan	IUD	Pil	Kondom	Suntik
[1]	[2]	[3]	[4]	[5]
1. Pampalu	-	10	-	27
2. Rusoh	-	16	-	25
3. Niampak	-	13	3	26
4. Niampak Utara	-	10	-	45
5. Tarohan Selatan	-	15	1	30
6. Tarohan	-	18	1	35
7. Matahit	-	11	-	30
Jumlah	-	93	5	223
2008	-	103	5	214
2007	-	103	5	214

Sumber : PLKB Kecamatan Beo Selatan

Tabel : 4.17.

## Banyaknya Akseptor Aktif Menurut Alat Kontrasepsi

Di Kecamatan Beo Selatan

2009

Lanjutan

Desa/Kelurahan	IMPL	Intraval	MO	Jumlah
[1]	[2]	[3]	[4]	[5]
1. Pampalu	10	-	-	47
2. Rusoh	21	-	-	62
3. Niampak	23	-	-	65
4. Niampak Utara	35	-	-	90
5. Tarohan Selatan	30	-	-	76
6. Tarohan	30	-	-	84
7. Matahit	27	-	-	68
Jumlah	176	-	-	497
2008	199	-	-	521
2007	199	-	-	521

Sumber : PLKB Kecamatan Beo Selatan

Tabel : 4.18.

## Banyaknya Penduduk Menurut Agama yang Dianutnya

## Di Kecamatan Beo Selatan

2009

Desa/Kelurahan	Islam	Kristen	Katolik
[1]	[2]	[3]	[4]
1. Pampalu	1	412	17
2. Rusoh	3	629	72
3. Niampak	-	528	-
4. Niampak Utara	-	501	-
5. Tarohan Selatan	-	545	-
6. Tarohan	-	576	-
7. Matahit	2	527	-
Jumlah	6	3,718	89
2008	5	3,578	57
2007	5	3,545	57

Sumber : KUA Beo

Tabel : 4.18.

## Banyaknya Penduduk Menurut Agama yang Dianutnya

## Di Kecamatan Beo Selatan

2009

Lanjutan

Desa/Kelurahan	Hindu	Budha	Jumlah
[1]	[2]	[3]	[4]
1. Pampalu	-	-	430
2. Rusoh	-	-	704
3. Niampak	-	-	528
4. Niampak Utara	-	-	501
5. Tarohan Selatan	-	-	545
6. Tarohan	-	-	576
7. Matahit	-	-	529
Jumlah	-	-	3,813
2008	-	-	3,640
2007	-	-	3,607

Sumber : KUA Beo

Tabel : 4.19.

Banyaknya Tempat Ibadah  
Di Kecamatan Beo Selatan  
2009

Desa/Kelurahan	Masjid	Mushalla	Langgar
[1]	[2]	[3]	[4]
1. Pampalu	-	-	-
2. Rusoh	-	-	-
3. Niampak	-	-	-
4. Niampak Utara	-	-	-
5. Tarohan Selatan	-	-	-
6. Tarohan	-	-	-
7. Matahit	-	-	-
Jumlah	-	-	-
2008	-	-	-
2007	-	-	-

Sumber : KUA Beo

Tabel : 4.19.

Banyaknya Tempat Ibadah  
Di Kecamatan Beo Selatan  
2009

Lanjutan

Desa/Kelurahan	Gereja	Pura	Vihara
[1]	[2]	[3]	[4]
1. Pampalu	1	-	-
2. Rusoh	4	-	-
3. Niampak	2	-	-
4. Niampak Utara	1	-	-
5. Tarohan Selatan	1	-	-
6. Tarohan	1	-	-
7. Matahit	3	-	-
Jumlah	13	-	-
2008	12	-	-
2007	12	-	-

Sumber : KUA Beo



Tabel : 4.20.

## Banyaknya Bangunan Rumah Berdasarkan Jenisnya

Di Kecamatan Beo Selatan

2009

Desa/Kelurahan	Rumah Permanen	Rumah Semi Permanen	Rumah Kayu	Rumah Bambu (Lainnya)
[1]	[2]	[3]	[4]	[5]
1. Pampalu	18	24	12	39
2. Rusoh	32	46	21	21
3. Niampak	10	60	35	10
4. Niampak Utara	32	33	20	22
5. Tarohan Selatan	31	40	12	13
6. Tarohan	51	43	22	15
7. Matahit	23	22	14	4
Jumlah	187	268	136	124
2008	162	291	149	114
2007	162	291	149	114

Sumber : Kantor – kantor Kepala Desa Se- Kecamatan Beo Selatan



# BAB V



# Pertanian



Tabel : 5.1. Luas Panen, Produksi, dan Rata-rata Produksi Jagung  
Di Kecamatan Beo Selatan  
2009

Desa/Kelurahan	Luas Panen (Ha)	Produksi (Ton)	Rata-rata Produksi (Ton/Ha)
[1]	[2]	[3]	[4]
1. Pampalu	1	1,5	1,5
2. Rusoh	1	1,5	1,5
3. Niampak	1	1,5	1,5
4. Niampak Utara	1	1,5	1,5
5. Tarohan Selatan	2	3	1,5
6. Tarohan	1	1,5	1,5
7. Matahit	1	1,5	1,5
Jumlah	8	12	1,5

Sumber : Kantor Cabang Dinas Pertanian Kecamatan Beo Selatan

Tabel : 5.2. Luas Panen, Produksi, dan Rata-rata Produksi Ubi Kayu  
Di Kecamatan Beo Selatan  
2009

Desa/Kelurahan	Luas Panen (Ha)	Produksi (Ton)	Rata-rata Produksi (Ton/Ha)
[1]	[2]	[3]	[4]
1. Pampalu	2,8	1,5	0,54
2. Rusoh	2,8	1,5	0,54
3. Niampak	2,6	1,5	0,58
4. Niampak Utara	2,2	1,5	0,68
5. Tarohan Selatan	2,8	1,5	0,56
6. Tarohan	2,9	1,5	0,52
7. Matahit	2,9	1,5	0,52
Jumlah	19	10,5	0,55

Sumber : Kantor Cabang Dinas Pertanian Kecamatan Beo Selatan

Tabel : 5.3. Luas Panen, Produksi, dan Rata-rata Produksi Ubi Jalar  
Di Kecamatan Beo Selatan  
2009

Desa/Kelurahan	Luas Panen (Ha)	Produksi (Ton)	Rata-rata Produksi (Ton/Ha)
[1]	[2]	[3]	[4]
1. Pampalu	1,3	1,25	0,96
2. Rusoh	1,3	1,25	0,96
3. Niampak	1,2	1,25	1,04
4. Niampak Utara	1	1,25	1,25
5. Tarohan Selatan	1,6	1,25	0,78
6. Tarohan	1,5	1,25	0,83
7. Matahit	1,3	1,25	0,96
Jumlah	9,2	8,75	0,95

Sumber : Kantor Cabang Dinas Pertanian Kecamatan Beo Selatan

Tabel : 5.4. Luas Panen, Produksi, dan Rata-rata Produksi Kacang Tanah  
Di Kecamatan Beo Selatan  
2009

Desa/Kelurahan	Luas Panen (Ha)	Produksi (Ton)	Rata-rata Produksi (Ton/Ha)
[1]	[2]	[3]	[4]
1. Pampalu	-	-	-
2. Rusoh	1	0,75	0,75
3. Niampak	-	-	-
4. Niampak Utara	-	-	-
5. Tarohan Selatan	-	-	-
6. Tarohan	-	-	-
7. Matahit	2	1,25	0,625
Jumlah	3	2	0,67

Sumber : Kantor Cabang Dinas Pertanian Kecamatan Beo Selatan

Tabel : 5.5. Luas Panen, Produksi, dan Rata-rata Produksi Kacang Hijau  
Di Kecamatan Beo Selatan  
2009

Desa/Kelurahan	Luas Panen (Ha)	Produksi (Ton)	Rata-rata Produksi (Ton/Ha)
[1]	[2]	[3]	[4]
1. Pampalu	-	-	-
2. Rusoh	-	-	-
3. Niampak	0,5	1,25	2,5
4. Niampak Utara	0,5	1,25	2,5
5. Tarohan Selatan	0,5	1,25	2,5
6. Tarohan	0,5	1,25	2,5
7. Matahit	1	1,875	1,875
Jumlah	3	6,875	2,29

Sumber : Kantor Cabang Dinas Pertanian Kecamatan Beo Selatan

Tabel : 5.6. Banyaknya Pohon Durian, Produksi, dan Produktivitasnya  
Di Kecamatan Beo Selatan  
2009

Desa/Kelurahan	Banyaknya Pohon	Produksi (Ton)	Produktivitas (Ton)
[1]	[2]	[3]	[4]
1. Pampalu	13	-	-
2. Rusoh	13	-	-
3. Niampak	13	-	-
4. Niampak Utara	13	-	-
5. Tarohan Selatan	15	-	-
6. Tarohan	13	-	-
7. Matahit	15	-	-
Jumlah	95	-	-

Sumber : Kantor Cabang Dinas Pertanian Kecamatan Beo Selatan



Tabel : 5.7. Banyaknya Pohon Mangga, Produksi, dan Produktivitasnya  
Di Kecamatan Beo Selatan  
2009

Desa/Kelurahan	Banyaknya Pohon	Produksi (Ton)	Produktivitas (Ton)
[1]	[2]	[3]	[4]
1. Pampalu	12	-	-
2. Rusoh	15	-	-
3. Niampak	15	-	-
4. Niampak Utara	13	-	-
5. Tarohan Selatan	10	-	-
6. Tarohan	12	-	-
7. Matahit	15	-	-
Jumlah	92	-	-

Sumber : Kantor Cabang Dinas Pertanian Kecamatan Beo Selatan

Tabel : 5.8

## Banyaknya Pohon Langsa, Produksi, dan Produktivitasnya

## Di Kecamatan Beo Selatan

2009

Desa/Kelurahan	Banyaknya Pohon	Produksi (Ton)	Produktivitas (Ton)
[1]	[2]	[3]	[4]
1. Pampalu	6	-	-
2. Rusoh	6	-	-
3. Niampak	8	-	-
4. Niampak Utara	6	-	-
5. Tarohan Selatan	6	-	-
6. Tarohan	8	-	-
7. Matahit	7	-	-
Jumlah	47	-	-

Sumber : Kantor Cabang Dinas Pertanian Kecamatan Beo Selatan

Tabel : 5.9. Banyaknya Pohon Jeruk, Produksi, dan Produktivitasnya  
Di Kecamatan Beo Selatan  
2009

Desa/Kelurahan	Banyaknya Pohon	Produksi (Ton)	Produktivitas (Ton)
[1]	[2]	[3]	[4]
1. Pampalu	14	-	-
2. Rusoh	14	-	-
3. Niampak	22	-	-
4. Niampak Utara	19	-	-
5. Tarohan Selatan	20	-	-
6. Tarohan	15	-	-
7. Matahit	30	-	-
Jumlah	134	-	-

Sumber : Kantor Cabang Dinas Pertanian Kecamatan Beo Selatan

Tabel : 5.10. Banyaknya Pohon Pisang, Produksi, dan Produktivitasnya  
 Di Kecamatan Beo Selatan  
 2009

Desa/Kelurahan	Banyaknya Pohon	Produksi (Ton)	Produktivitas (Ton)
[1]	[2]	[3]	[4]
1. Pampalu	248	-	-
2. Rusoh	230	-	-
3. Niampak	248	-	-
4. Niampak Utara	248	-	-
5. Tarohan Selatan	240	-	-
6. Tarohan	250	-	-
7. Matahit	277	-	-
Jumlah	1.741	-	-

Sumber : Dinas Pertanian Kecamatan Beo Selatan

Tabel : 5.11. Banyaknya Pohon Nenas, Produksi, dan Produktivitasnya  
Di Kecamatan Beo Selatan  
2009

Desa/Kelurahan	Banyaknya Pohon	Produksi (Ton)	Produktivitas (Ton)
[1]	[2]	[3]	[4]
1. Pampalu	26	-	-
2. Rusoh	30	-	-
3. Niampak	28	-	-
4. Niampak Utara	22	-	-
5. Tarohan Selatan	24	-	-
6. Tarohan	40	-	-
7. Matahit	20	-	-
Jumlah	190	-	-

Sumber : Dinas Pertanian Kecamatan Beo Selatan

Tabel : 5.12. Banyaknya Pohon Salak, Produksi, dan Produktivitasnya  
Di Kecamatan Beo Selatan  
2009

Desa/Kelurahan	Banyaknya Pohon	Produksi (Ton)	Produktivitas (Ton)
[1]	[2]	[3]	[4]
1. Pampalu	-	-	-
2. Rusoh	-	-	-
3. Niampak	-	-	-
4. Niampak Utara	-	-	-
5. Tarohan Selatan	40	-	-
6. Tarohan	-	-	-
7. Matahit	40	-	-
Jumlah	80	-	-

Sumber : Dinas Pertanian Kecamatan Beo Selatan

Tabel : 5.13.

## Banyaknya Pohon Pepaya, Produksi, dan Produktivitasnya

Di Kecamatan Beo Selatan

2009

Desa/Kelurahan	Banyaknya Pohon	Produksi (Ton)	Produktivitas (Ton)
[1]	[2]	[3]	[4]
1. Pampalu	20	-	-
2. Rusoh	28	-	-
3. Niampak	24	-	-
4. Niampak Utara	24	-	-
5. Tarohan Selatan	24	-	-
6. Tarohan	23	-	-
7. Matahit	28	-	-
Jumlah	171	-	-

Sumber : Dinas Pertanian Kecamatan Beo Selatan

Tabel : 5.14. Banyaknya Pohon Rambutan, Produksi, dan Produktivitasnya  
 Di Kecamatan Beo Selatan  
 2009

Desa/Kelurahan	Banyaknya Pohon	Produksi (Ton)	Produktivitas (Ton)
[1]	[2]	[3]	[4]
1. Pampalu	7	-	-
2. Rusoh	8	-	-
3. Niampak	9	-	-
4. Niampak Utara	5	-	-
5. Tarohan Selatan	9	-	-
6. Tarohan	6	-	-
7. Matahit	7	-	-
Jumlah	51	-	-

Sumber : Dinas Pertanian Kecamatan Beo Selatan



Tabel : 5.15.

## Luas Areal Tanaman Kelapa dan Banyaknya Pohon

## Di Kecamatan Beo Selatan

2009

Desa/Kelurahan	Luas Areal (Ha)			Jumlah
	BM	M	TM	
[1]	[2]	[3]	[4]	[5]
1. Pampalu	8	150	40	198
2. Rusoh	7	161,2	48	216,2
3. Niampak	8	149	41	198
4. Niampak Utara	9	150	49	208
5. Tarohan Selatan	10	150	45	205
6. Tarohan	10	153	42	205
7. Matahit	12	150	49	211
Jumlah	64	1.063,2	314	1.441,2

Keterangan :

BM : Belum Menghasilkan

M : Menghasilkan

TM : Tidak Menghasilkan

Sumber : Dinas Pertanian Kecamatan Beo Selatan dan Kantor Camat

Tabel : 5.15.

## Luas Areal Tanaman Kelapa dan Banyaknya Pohon

## Di Kecamatan Beo Selatan

2009

Lanjutan

Desa/Kelurahan	Banyaknya Pohon			Jumlah
	BM	M	TM	
[1]	[2]	[3]	[4]	[5]
1. Pampalu	1.152	17.524	7.610	26.286
2. Rusoh	1.001	17.520	7.759	26.280
3. Niampak	1.149	17.472	7.588	26.209
4. Niampak Utara	1.260	17.474	7.476	26.210
5. Tarohan Selatan	1.400	17.612	7.408	26.420
6. Tarohan	1.440	17.508	7.316	26.264
7. Matahit	1.728	17.556	7.057	26.336
Jumlah	9.130	122.666	52.209	184.005

Keterangan :

BM : Belum Menghasilkan

M : Menghasilkan

TM : Tidak Menghasilkan

Sumber : Dinas Pertanian Kecamatan Beo Selatan dan Kantor Camat

Tabel : 5.16.

## Luas Areal Tanaman Cengkeh dan Banyaknya Pohon

## Di Kecamatan Beo Selatan

2009

Desa/Kelurahan	Luas Areal (Ha)			Jumlah
	BM	M	TM	
[1]	[2]	[3]	[4]	[5]
1. Pampalu	13,10	16,40	2,5	32
2. Rusoh	11,98	25,82	2,7	40
3. Niampak	14,50	23,90	2,6	41
4. Niampak Utara	12,88	24,42	2,7	40
5. Tarohan Selatan	14,96	32,10	2,9	49
6. Tarohan	13,00	31,34	2,7	48
7. Matahit	14,88	17,52	2,6	35
Jumlah	94,80	171,50	18,7	285

Keterangan :

BM : Belum Menghasilkan

M : Menghasilkan

TM : Tidak Menghasilkan

Sumber : Dinas Pertanian Kecamatan Beo Selatan dan Kantor Camat

Tabel : 5.16.

## Luas Areal Tanaman Cengkeh dan Banyaknya Pohon

Di Kecamatan Beo Selatan

2009

Lanjutan

Desa/Kelurahan	Banyaknya Pohon			Jumlah
	BM	M	TM	
[1]	[2]	[3]	[4]	[5]
1. Pampalu	1.611	2.581	308	4.500
2. Rusoh	1.412	2.944	332	4.688
3. Niampak	1.784	2.793	320	4.897
4. Niampak Utara	1.584	3.071	331	4.986
5. Tarohan Selatan	1.840	3.030	357	4.986
6. Tarohan	1.599	2.729	330	4.899
7. Matahit	1.830	3.165	331	5.326
Jumlah	11.660	20.313	2.309	34.282

Keterangan :

BM : Belum Menghasilkan

M : Menghasilkan

TM : Tidak Menghasilkan

Sumber : Dinas Pertanian Kecamatan Beo Selatan dan Kantor Camat

Tabel : 5.17.

Luas Areal Tanaman Pala dan Banyaknya Pohon  
Di Kecamatan Beo Selatan  
2009

Desa/Kelurahan	Luas Areal (Ha)			Jumlah
	BM	M	TM	
[1]	[2]	[3]	[4]	[5]
1. Pampalu	13,1	16	5	34,1
2. Rusoh	13,2	16	5	34,2
3. Niampak	13	14,1	5	32,1
4. Niampak Utara	14	15,2	5	34,2
5. Tarohan Selatan	16	19	6	41
6. Tarohan	15	18	5	38
7. Matahit	15	16	5	36
<b>Jumlah</b>	<b>99,3</b>	<b>114,3</b>	<b>36</b>	<b>249,6</b>

Keterangan :

BM : Belum Menghasilkan  
M : Menghasilkan  
TM : Tidak Menghasilkan

Sumber : Dinas Pertanian Kecamatan Beo Selatan dan Kantor Camat

Tabel : 5.17.

## Luas Areal Tanaman Pala dan Banyaknya Pohon

## Di Kecamatan Beo Selatan

2009

Lanjutan

Desa/Kelurahan	Banyaknya Pohon			Jumlah
	BM	M	TM	
[1]	[2]	[3]	[4]	[5]
1. Pampalu	1.572	1.586	400	3.558
2. Rusoh	1.575	1.203	450	3.228
3. Niampak	1.560	1.624	480	3.664
4. Niampak Utara	1.680	1.128	470	3.278
5. Tarohan Selatan	1.920	1.600	480	4.000
6. Tarohan	1.800	1.504	460	3.764
7. Matahit	1.700	1.226	490	3.416
Jumlah	11.807	9.871	3.230	24.908

Keterangan :

BM : Belum Menghasilkan  
M : Menghasilkan  
TM : Tidak Menghasilkan

Sumber : Dinas Pertanian Kecamatan Beo Selatan dan Kantor Camat

Tabel : 5.18.

Banyaknya Populasi Ternak Menurut Jenisnya  
Di Kecamatan Beo Selatan  
2009

Desa/Kelurahan	Sapi Perah	Sapi	Kerbau	Kuda	Kambing	Babi
[1]	[2]	[3]	[4]	[5]	[6]	[7]
1. Pampalu	-	2	-	-	1	25
2. Rusoh	-	-	-	-	5	58
3. Niampak	-	9	-	-	7	45
4. Niampak Utara	-	6	-	-	4	39
5. Tarohan Selatan	-	-	-	-	-	51
6. Tarohan	-	-	-	-	-	50
7. Matahit	-	14	-	-	10	38
Jumlah	-	29	-	-	27	306
2008	-	29	-	-	28	298
2007	-	29	-	-	28	298

Sumber : Kantor- kantor Kepala Desa se- Kecamatan Beo Selatan

Tabel : 5.19.

Banyaknya Populasi Unggas Menurut Jenisnya  
Di Kecamatan Beo Selatan  
2009

Desa/Kelurahan	Itik	Ayam Ras	Ayam Kampung
[1]	[2]	[3]	[4]
1. Pampalu	25	-	200
2. Rusoh	-	-	110
3. Niampak	-	-	151
4. Niampak Utara	-	-	250
5. Tarohan Selatan	10	-	317
6. Tarohan	10	-	300
7. Matahit	23	-	247
Jumlah	68	-	1.575
2008	40	-	1.597
2007	40	-	1.597

Sumber : Kantor- kantor Kepala Desa se- Kecamatan Beo Selatan



Tabel : 5.20.

## Banyaknya Rumah Tangga Usaha Perikanan

Di Kecamatan Beo Selatan

2009

Desa/Kelurahan	Tanpa Perahu	Perahu Penangkap				Motor Tempel	Kapal Motor	Jumlah
		Kecil	Sedang	Besar	Jukun			
[1]	[2]	[3]	[4]	[5]	[6]	[7]	[8]	[9]
1. Pampalu	-	30	-	-	-	-	5	35
2. Rusoh	-	13	2	-	-	-	-	15
3. Niampak	-	20	15	-	-	-	-	35
4. Niampak Utara	-	20	2	-	-	-	7	29
5. Tarohan Selatan	-	9	-	-	-	-	-	9
6. Tarohan	-	10	47	5	-	-	-	62
7. Matahit	-	10	2	-	-	-	-	12
Jumlah	-	112	68	5	-	-	12	197
2008	-	106	10	-	-	-	-	116
2007	-	106	10	-	-	-	-	116

Sumber : Kantor- kantor Kepala Desa se – Kecamatan Beo Selatan

Tabel : 5.21.


Banyaknya Perahu/Kapal Penangkap Ikan  
Di Kecamatan Beo Selatan  
2009

Desa/Kelurahan	Perahu Tanpa Motor				Motor Tempel	Kapal Motor	Jumlah
	Kecil	Sedang	Besar	Jukun			
[1]	[2]	[3]	[4]	[5]	[6]	[7]	[8]
1. Pampalu	30	-	-	-	-	5	35
2. Rusoh	13	2	-	-	-	-	15
3. Niampak	20	15	-	-	-	-	35
4. Niampak Utara	20	2	-	-	-	7	29
5. Tarohan Selatan	9	-	-	-	-	-	9
6. Tarohan	10	47	5	-	-	-	62
7. Matahit	10	2	-	-	-	-	12
Jumlah	112	68	5	-	-	12	197
2008	106	10	-	-	-	-	116
2007	106	10	-	-	-	-	116

Sumber : Kantor- kantor Kepala Desa se – Kecamatan Beo Selatan



# BAB VI



# Industri

Tabel : 6.1. Banyaknya Usaha Industri Kecil dan Kerajinan Rumahtangga  
Di Kecamatan Beo Selatan  
2009

Desa/Kelurahan	Jenis Industri Kecil/Kerajinan Rumahtangga				
	Kursi Bambu	Meubel	Bengkel	Pandai Besi	Tukang Kayu
[1]	[2]	[3]	[4]	[5]	[6]
1. Pampalu	-	-	-	-	1
2. Rusoh	-	-	-	1	2
3. Niampak	-	-	-	-	7
4. Niampak Utara	-	-	-	-	6
5. Tarohan Selatan	-	-	-	-	4
6. Tarohan	2	3	-	-	12
7. Matahit	-	-	-	-	15
Jumlah	2	3	-	1	47
2008	-	-	-	1	57
2007	-	-	-	1	57

Sumber : Kantor- kantor Kepala Desa se- Kecamatan Beo Selatan

Tabel : 6.1. Banyaknya Usaha Industri Kecil dan Kerajinan Rumahtangga  
Di Kecamatan beo Selatan  
2009

Lanjutan

Desa/Kelurahan	Jenis Industri Kecil/Kerajinan Rumahtangga				
	Kerajinan	Anyaman	Servis	Pangkas Rambut	Jahit
[1]	[2]	[3]	[4]	[5]	[6]
1. Pampalu	-	-	-	-	-
2. Rusoh	-	-	-	-	-
3. Niampak	-	-	-	-	-
4. Niampak Utara	-	-	-	-	-
5. Tarohan Selatan	-	-	-	-	-
6. Tarohan	-	-	-	-	-
7. Matahit	-	-	-	-	-
Jumlah	-	-	-	-	-
2008	-	-	-	-	-
2007	-	-	-	-	-

Sumber : Kantor- kantor Kepala Desa se- Kecamatan Beo Selatan

Tabel : 6.2.

Banyaknya Pelanggan Listrik Menurut Jenis Pelanggan  
Di Kecamatan Beo Selatan  
2009

Desa/Kelurahan	Rumah Tangga	Usaha	Industri	Umum	Jumlah
[1]	[2]	[3]	[4]	[5]	[6]
1. Pampalu	27	-	-	4	31
2. Rusoh	45	-	-	2	47
3. Niampak	128	2	-	2	132
4. Niampak Utara	-	-	-	-	-
5. Tarohan Selatan	-	-	-	-	-
6. Tarohan	131	-	-	6	137
7. Matahit	72	-	-	2	74
Jumlah	403	2	-	16	421

Sumber : Kantor Cabang PLN Kecamatan Beo

<https://talaudkab.bps.go.id>



# BAB VII



# Perdagangan

<http://ps.go.id>



Tabel : 7.1.

Banyaknya Pasar, Toko, Warung/Kios, dan  
Restoran/Rumah Makan  
Di Kecamatan Beo Selatan  
2009

Desa/Kelurahan	Pasar		Toko	Warung/ Kios	Restoran/ Rumah Makan
	Bangunan	Tanpa Bangunan			
[1]	[2]	[3]	[4]	[5]	[6]
1. Pampalu	-	-	-	5	-
2. Rusoh	-	-	-	6	-
3. Niampak	1	-	-	10	1
4. Niampak Utara	-	-	-	11	-
5. Tarohan Selatan	-	1	-	12	-
6. Tarohan	-	1	-	6	-
7. Matahit	-	-	-	4	-
Jumlah	1	2	-	53	1
2008	-	-	-	-	-
2007	1	1	-	51	-

Sumber : Kantor Camat Beo Selatan

<https://talaudkab.bps.go.id>



# BAB VIII



# Transportasi

Tabel : 8.1. Keadaan Jalan Menurut Lapisan Permukaan dan Jenis Jalan  
Di Kecamatan Beo Selatan  
2009

( M )

Desa/Kelurahan	Jalan Propinsi			Jalan Kabupaten		
	Aspal	Kerikil	Tanah	Aspal	Kerikil	Tanah
[1]	[2]	[3]	[4]	[5]	[6]	[7]
1. Pampalu	900	100	-	-	-	-
2. Rusoh	1.700	-	-	-	-	-
3. Niampak	500	-	-	-	-	-
4. Niampak Utara	3.000	-	-	-	-	-
5. Tarohan Selatan	800	-	-	-	-	2.500
6. Tarohan	200	200	-	-	-	400
7. Matahit	5.000	-	-	-	-	-
<b>Jumlah</b>	<b>12.100</b>	<b>300</b>	<b>-</b>	<b>-</b>	<b>-</b>	<b>2.900</b>
2008	12.700	-	-	-	-	2.500
2007	12.700	-	-	-	-	2.500

Sumber : Kantor- kantor Kepala Desa se- Kecamatan Beo Selatan

Tabel : 8.1. Keadaan Jalan Menurut Lapisan Permukaan dan Jenis Jalan  
Di Kecamatan Beo Selatan  
2009

( M ) Lanjutan

Desa/Kelurahan	Jalan Desa (m)		
	Aspal	Kerikil	Tanah
[1]	[2]	[3]	[4]
1. Pampalu	-	-	500
2. Rusoh	-	-	500
3. Niampak	-	150	300
4. Niampak Utara	-	500	50
5. Tarohan Selatan	-	-	-
6. Tarohan	-	-	400
7. Matahit	-	570	600
<b>Jumlah</b>	-	1.120	2.350
2008	-	1.050	1.750
2007	-	1.050	1.750

Sumber : Kantor- kantor Kepala Desa se- Kecamatan Beo Selatan

Tabel : 8.2.

Keadaan Jalan Menurut Permukaan dan Jenis Jalan  
Di Kecamatan Beo Selatan  
2009

( M )

Desa/Kelurahan	Jalan Propinsi			Jalan Kabupaten		
	Baik	Sedang	Rusak	Baik	Sedang	Rusak
[1]	[2]	[3]	[4]	[5]	[6]	[7]
1. Pampalu	1.000	-	-	-	-	-
2. Rusoh	1.700	-	-	-	-	-
3. Niampak	500	-	-	-	-	-
4. Niampak Utara	3.000	-	-	-	-	-
5. Tarohan Selatan	800	-	-	2.500	-	-
6. Tarohan	400	-	-	400	-	-
7. Matahit	5.000	-	-	-	-	-
Jumlah	12.400	-	-	2.900	-	-

Sumber : Kantor- kantor Kepala Desa se- Kecamatan Beo Selatan

Tabel : 8.2.

Keadaan Jalan Menurut Permukaan dan Jenis Jalan  
Di Kecamatan Beo Selatan  
2009

( M ) Lanjutan

Desa/Kelurahan	Jalan Desa		
	Baik	Sedang	Rusak
[1]	[2]	[3]	[4]
1. Pampalu	500	-	-
2. Rusoh	500	-	-
3. Niampak	450	-	-
4. Niampak Utara	550	-	-
5. Tarohan Selatan	-	-	-
6. Tarohan	400	-	-
7. Matahit	1.170	-	-
Jumlah	3.470	-	-

Sumber : Kantor- kantor Kepala Desa se- Kecamatan Beo Selatan

Tabel : 8.3.

Panjang dan Jumlah Jembatan Menurut Konstruksi  
Di Kecamatan Beo Selatan  
2009

Desa/Kelurahan	Panjang ( m)	Jenis Konstruksi	
		Beton	Rangka Beton
[1]	[2]	[3]	[4]
1. Pampalu	40	4	-
2. Rusoh	6	2	-
3. Niampak	3	1	-
4. Niampak Utara	40	4	-
5. Tarohan Selatan	15	5	-
6. Tarohan	10	3	-
7. Matahit	12	4	-
Jumlah	126	23	-

Sumber : Kantor- kantor Kepala Desa se- Kecamatan Beo Selatan



Tabel : 8.3.

Panjang dan Jumlah Jembatan Menurut Konstruksi  
Di Kecamatan Beo Selatan  
2009

Lanjutan

Desa/Kelurahan	Jenis Konstruksi		
	Kayu	Penyeberang	Lainnya
[1]	[2]	[3]	[4]
1. Pampalu	-	-	-
2. Rusoh	-	-	-
3. Niampak	-	-	-
4. Tarohan	-	-	-
5. Matahit	-	-	-
6. Niampak Utara	-	-	-
7. Tarohan Selatan	-	-	-
<b>Jumlah</b>	-	-	-

Sumber : Kantor- kantor Kepala Desa se- Kecamatan Beo Selatan

Tabel : 8.4.

Banyaknya Kendaraan Bermotor dan Tidak Bermotor  
Menurut Jenisnya  
Di Kecamatan Beo Selatan  
2009

Desa/Kelurahan	Truk	Bus	Mobil Penumpang	Sepeda Motor
[1]	[2]	[3]	[4]	[5]
1. Pampalu	-	-	-	3
2. Rusoh	1	-	-	19
3. Niampak	2	-	4	30
4. Niampak Utara	2	-	1	6
5. Tarohan Selatan	-	-	1	20
6. Tarohan	1	-	1	23
7. Matahit	-	-	-	16
Jumlah	6	-	7	117
2008	4	-	7	85
2007	4	-	7	85

Sumber : Kantor- kantor Kepala Desa se- Kecamatan Beo Selatan

Tabel : 8.4.

## Banyaknya Kendaraan Bermotor dan Tidak Bermotor

Menurut Jenisnya

Di Kecamatan Beo Selatan

2009

Lanjutan

Desa/Kelurahan	Sepeda	Perahu Motor Tempel	Sampan/ Perahu	Gerobak
[1]	[2]	[3]	[4]	[5]
1. Pampalu	4	5	30	3
2. Rusoh	4	6	13	2
3. Niampak	12	1	10	14
4. Niampak Utara	-	7	20	7
5. Tarohan Selatan	5	3	9	10
6. Tarohan	6	1	14	8
7. Matahit	16	-	42	16
Jumlah	47	23	138	60
2008	34	14	106	61
2007	34	14	106	61

Sumber : Kantor- kantor Kepala Desa se- Kecamatan Beo Selatan

Tabel : 8.5.

Banyaknya Sarana Komunikasi  
Di Kecamatan Beo Selatan  
2009

Desa/Kelurahan	Televisi	Radio	Telepon
[1]	[2]	[3]	[4]
1. Pampalu	27	-	-
2. Rusoh	44	-	-
3. Niampak	32	-	-
4. Niampak Utara	17	1	-
5. Tarohan Selatan	46	-	-
6. Tarohan	51	1	-
7. Matahit	45	-	-
Jumlah	262	2	-
2008	240	-	-
2007	240	-	-

Sumber : Kantor- kantor Kepala Desa se- Kecamatan Beo Selatan


Tabel : 8.5.

Banyaknya Sarana Komunikasi  
Di Kecamatan Beo Selatan  
2009

Lanjutan

Desa/Kelurahan	Wartel	Parabola	Pos
[1]	[2]	[3]	[4]
1. Pampalu	-	18	-
2. Rusoh	-	23	-
3. Niampak	-	19	-
4. Niampak Utara	-	22	-
5. Tarohan Selatan	-	40	-
6. Tarohan	-	31	-
7. Matahit	-	40	-
<b>Jumlah</b>	-	193	-
2008	-	169	-
2007	-	169	-

Sumber : Kantor- kantor Kepala Desa se- Kecamatan Beo Selatan



**BAB IX**

**Keuangan dan  
Haerga-harga**

Tabel : 9.1.

## Target dan Realisasi PAD

## Di Kecamatan Beo Selatan

2009

(Rp)

Jenis Retribusi	Target Pajak	Realisasi	Persentase
[1]	[2]	[3]	[4]
<b>A. Pajak Daerah</b>			
1. Pajak Hotel/Restoran	-	-	-
2. Pajak Hiburan	-	-	-
3. Pajak Reklame	-	-	-
4. Pajak Penggalian C	-	-	-
5. Retribusi Kebersihan	-	-	-
6. Retribusi Bea Pasar/Sewa Kios	-	-	-
7. Retribusi Sewa Gudang	-	-	-
8. Retribusi Pendaratan Kapal	-	-	-
<b>Jumlah A</b>	-	-	-
<b>B. Pendapatan Lain-lain</b>			
1. Blanko KTP	-	405.000	-
2. Blanko Kartu Keluarga	-	-	-
3. Blanko Akte Perkawinan	-	350.000	-
4. Blanko Akte Keluarga	-	250.000	-
5. Blanko Akte Kematian	-	-	-
6. Blanko Akte Pengasuhan Anak	-	-	-
7. Retribusi Pelelangan Ikan	-	-	-
8. Retribusi Jasa	-	-	-
9. Retribusi Miras	-	-	-
<b>Jumlah B</b>	-	1.005.000	-
<b>Jumlah ( A+B )</b>	-	1.005.000	-

Sumber : Kantor Camat Beo Selatan

Tabel : 9.2.

Harga Rata-rata Sembilan Bahan Pokok  
Di Kecamatan Beo Selatan  
2009

Bulan	Beras	Ikan Asin	Minyak Kelapa	Gula Pasir	Garam
[1]	[2]	[3]	[4]	[5]	[6]
1. Januari	6.000-7.500	30.000-40.000	7.000-8.000	8.000-10.000	500-1.000
2. Februari	6.000-7.500	30.000-40.000	7.000-8.000	8.000-10.000	500-1.000
3. Maret	6.000-7.500	30.000-40.000	7.000-8.000	8.000-10.000	500-1.000
4. April	6.000-7.500	30.000-40.000	7.000-8.500	9.000-11.000	500-1.000
5. Mei	6.500-7.500	30.000-40.000	7.000-8.500	9.000-11.000	500-1.000
6. Juni	6.500-8.000	30.000-40.000	7.000-8.500	9.000-11.000	500-1.000
7. Juli	6.500-8.000	35.000-45.000	8.000-9.000	10.000-12.000	1.000-1.500
8. Agustus	6.500-8.000	35.000-45.000	8.000-9.000	10.000-12.000	1.000-1.500
9. September	7.000-8.000	35.000-45.000	8.000-9.000	11.000-12.000	1.000-1.500
10. Oktober	7.000-8.000	35.000-50.000	8.000-9.500	11.000-13.000	1.000-1.500
11. November	7.000-8.000	35.000-50.000	8.000-9.500	12.000-13.000	1.000-1.500
12. Desember	7.000-8.000	35.000-50.000	8.000-9.500	12.000-13.000	1.000-1.500
Rata-rata	6.500-7.750	32.500-43.750	7.500-8.750	9.750-11.500	750-1.250

Sumber : Kantor- kantor Kepala Desa se- Kecamatan Beo Selatan



Tabel : 9.2.

## Harga Rata-rata Sembilan Bahan Pokok

Di Kecamatan Beo Selatan

2009

Lanjutan

Bulan	Minyak Tanah (/liter)	Sabun	Teteron	Batik
[1]	[2]	[3]	[4]	[5]
1. Januari	6.000-7.000	3.000	-	-
2. Februari	6.000-7.000	3.000	-	-
3. Maret	6.000-7.000	3.000	-	-
4. April	6.000-7.000	3.000	-	-
5. Mei	6.500-7.000	3.500	-	-
6. Juni	6.500-7.000	3.500	-	-
7. Juli	6.500-7.500	3.500	-	-
8. Agustus	6.500-7.500	3.500	-	-
9. September	7.000-7.500	4.000	-	-
10. Oktober	7.000-7.500	4.000	-	-
11. November	7.000-7.500	4.000	-	-
12. Desember	7.000-7.500	4.000	-	-
Rata-rata	6.500-7.250	3.500	-	-

Sumber : Kantor- kantor Kepala Desa se- Kecamatan Beo Selatan

<https://talaudkab.bps.go.id>

# DATA

## MENCERDASKAN BANGSA

<https://talaudkab.go.id>



**BADAN PUSAT STATISTIK  
KABUPATEN KEPULAUAN TALAUD**

*Kompleks Perkantoran Pemerintah Kabupaten Kepulauan Talaud - Melonguane 95885*