

Katalog BPS : 1102001.1306070

KECAMATAN V KOTO KAMPUNG DALAM DALAM ANGKA

V Koto Kampung Dalam District in Figures

2016



**BADAN PUSAT STATISTIK
KABUPATEN PADANG PARIAMAN**
Statistics of Padang Pariaman Regency

KECAMATAN V KOTO KAMPUNG DALAM DALAM ANGKA

V Koto Kampung Dalam District in Figures

2016



KECAMATAN V KOTO KAMPUNG DALAM DALAM ANGKA
V Koto Kampung Dalam Districts in Figures
2016

ISBN : 978-602-1197-90-5
Nomor Publikasi BPS / BPS Publication Number : 1306.1632
Katalog BPS/ BPS Catalog : 1101002.1306070

Pengumpul Data / Data Collector :
Koordinator Statistik Kecamatan V Koto Kampung Dalam
Statistical Coordinator of V Koto Kampung Dalam District

Naskah / Manuscript
Badan Pusat Statistik Kabupaten Padang Pariaman
BPS-Statistics of Padang Pariaman Regency

Gambar Kover Oleh / Cover Designed by :
Badan Pusat Statistik Kabupaten Padang Pariaman
BPS-Statistics of Padang Pariaman Regency

Ilustrasi Kover / Cover Illustration :
Kec. V Koto Kampung Dalam / *Kampung Dalam District*

Diterbitkan Oleh / Published by :
Badan Pusat Statistik (BPS) Kabupaten Padang Pariaman
BPS-Statistics of Padang Pariaman Regency

Dicetak oleh/Printed by:
BPS Kabupaten Padang Pariaman / *BPS-Statistics of Padang Pariaman Regency*

Dilarang mengumumkan, mendistribusikan, mengomunikasikan, dan/atau menggandakan sebagian atau seluruh isi buku ini untuk tujuan komersial tanpa izin tertulis dari Badan Pusat Statistik Kabupaten Padang Pariaman
Prohibited to announce, distribute, communicate, and/or copy part or all of this book for commercial purpose without permission from BPS-Statistics of Padang Pariaman Regency

KATA SAMBUTAN

Keberhasilan pelaksanaan pembangunan sangat memerlukan data statistik yang akurat, tepat, cermat, lengkap dan terpercaya. Publikasi “**Kecamatan V Koto Kampung Dalam Dalam Angka 2016**” ini merupakan salah satu usaha menyediakan data dan informasi yang sangat berguna bagi keperluan perencanaan pembangunan daerah.

Dengan adanya publikasi ini, diharapkan seluruh konsumen data dan instansi-instansi yang membutuhkan dapat memanfaatkannya untuk berbagai keperluan dan kepentingan.

Kepada Koordinator Statistik Kecamatan V Koto Kampung Dalam selaku pengumpul dan penghimpun data dilapangan, sangat diharapkan selalu berupaya meningkatkan kualitas dan kuantitas data. Sehingga data dan informasi yang dikumpulkan merupakan gambaran yang sebenarnya dari kecamatan ini.

Pariaman, Oktober 2016
Kepala BPS Kab. Padang Pariaman

MUKHLIS, SE, MM
NIP. 196703061993011001

FOREWORD

The success of development implementation was needed the statistical data with accuracy, exactly, complete and reliable. This “2016 V Koto Kampung Dalam District In Figures” publication is one of initiative to prepare the data and information that use for regencial development planning.

With this publication, in expected to all data user and institutions who needed can make use of it for any interests.

To The Statistical Coordinator of V Koto Kampung Dalam District as a data collector, I hope to always do efforts to increase the quantity and quality of datas. So the data and the information will give the true description of this district.

*Pariaman, October 2016
Head of BPS-Statistics of
Padang Pariaman Regency*

MUKHLIS, SE, MM
NIP. 196703061993011001

KATA PENGANTAR

Publikasi “**Kecamatan V Koto Kampung Dalam Dalam Angka 2016**” merupakan kumpulan data pokok di kecamatan yang diterbitkan secara rutin setiap tahun.

Kami menyadari publikasi ini belum dapat sepenuhnya memenuhi kebutuhan yang dikehendaki para pemakai data, namun demikian kami yakin buku ini sudah dapat dimanfaatkan dan digunakan oleh konsumen data atau instansi yang membutuhkan.

Publikasi ini dapat kami terbitkan berkat bantuan Dinas/Instansi dan Nagari yang ada di Kecamatan V Koto Kampung Dalam, oleh karena itu kami ucapkan terima kasih.

Selanjutnya kritikan dan saran yang membangun kami harapkan untuk perbaikan pada masa yang akan datang. Akhirnya kepada semua pihak yang telah berpartisipasi hingga terbitnya publikasi ini kami ucapkan terima kasih.

Kampung Dalam, Oktober 2016
Penyusun,

MUHAMMAD ABRAR
NIP.198403302011011003

PREFACE

This “2016 V Koto Kampung Dalam District In Figures” Publication was a primary data collection in district that had been published in every year.

We realize that this publication had not quite yet for the needed of data user, but we believe this publication can be used for data user or institution who needed.

This publications can be published by support of Public Service/Office and “Nagari” (Villages) in V Koto Kampung Dalam Districts, because of that we say thanks for the cooperatives.

Therefore, we accept criticisms and suggestions for improving this publication in the future. At last, to the cooperations and supports, we extend our appreciation and thanks

*Kampung Dalam, October 2016
Composer,*

MUHAMMAD ABRAR
NIP.198403302011011003

DAFTAR ISI

Contents

	Halaman
Kata Sambutan / <i>Foreword</i>	iii
Kata Pengantar / <i>Preface</i>	v
Daftar Isi / <i>Contents</i>	vii

Tabel - Tabel :

vii

Tables

1.1.	Letak Geografis, Batas dan Luas Daerah <i>Geographical Location, Boundaries and Total Area</i>	2
1.2.	Luas Daerah Menurut Nagari/Korong <i>Area By Villages</i>	3
1.3.	Persentase Luas Lahan Menurut Penggunaannya <i>Percentage of Area By Utilization</i>	4
1.4.	Jarak Nagari/Korong ke Ibukota Kecamatan, Kabupaten dan Propinsi / <i>Distance between Villages and Capital of District, Regency and Province (km)</i>	5
2.1.	Nama Korong dan Nagari <i>Name of Villages by Traditional Sub-districts</i>	7
2.2.	Nama Nagari dan Jumlah Korong <i>Name of Villages and Number of Village Cluster</i>	8
2.3.	Jumlah Pegawai Negeri Sipil di Kantor Camat dan Nagari Menurut /Ruang Gaji <i>Number of Civil Servants by Rank</i>	9
2.4.	Jumlah Pegawai Negeri Sipil Menurut Pendidikan Tertinggi yang Ditamatkan / <i>Number of Civil Servants by Education Level</i>	10
3.1.	Perkembangan Jumlah Penduduk <i>Tend of Population</i>	12
3.2.	Jumlah Penduduk Menurut Nagari, Jenis Kelamin dan Rasio Jenis Kelamin / <i>Population by Villages, Sex, and Sex Ratio</i>	13
3.3.	Jumlah Penduduk Menurut Kelompok Umur dan Jenis Kelamin <i>Population by Age Group and Sex</i>	14
3.4.	Rata –Rata Penduduk Per Km ² dan Per Rumah Tangga <i>Population Average By Km² and Household</i>	15
3.5.	Kepadatan Penduduk Menurut Nagari / Korong <i>Population Density By Villages</i>	16
4.1.	Jumlah Sekolah Negeri dan Swasta Menurut Tingkat Pendidikan dan Status / <i>Number of Public and Private School by Education Level and Type of School</i>	18
4.2.	Rasio Murid Terhadap Guru Menurut Tingkat Pendidikan <i>Ratio Pupils - Teachers by Education Level</i>	19
4.3.	Jumlah Madrasah Menurut Tingkat Pendidikan dan Status <i>Number of Islamic School by Education Level and Type of Schools</i> ...	20
4.4.	Jumlah Kelas, Guru, dan Murid Madrasah Menurut Tingkat Pendidikan <i>Number of Class, Teachers and Pupils on Islamic Schools</i>	

	<i>by Education Level</i>	21
5.1	Jumlah Puskesmas dan Posyandu Menurut Nagari/Korong <i>Number of Public Health Centre and Child Health Service by Villages</i>	23
5.2.	Jumlah Dokter, Tenaga Medis dan Dukun Terlatih Menurut Nagari/Korong <i>Number of Doctors, Paramedic and Tradisional</i> <i>Paramedic by Villages</i>	24
5.3.	Jumlah Kunjungan pada Puskesmas per Bulan <i>Number of Attendance to Public Health Centre by Month</i>	25
5.4.	Jumlah Pasien yang Berkunjung ke Puskesmas Menurut Jenis Penyakit Menular / <i>Number of Patient by Kind of Main Disease</i>	26
5.5.	Jumlah Balita yg Pernah Diberikan Imunisasi BCG, DPT, dan Polio Menurut Nagari / Korong <i>Number of Child that Have Been BCG, DPT,</i> <i>and Polio Immunization by Villages</i>	27
5.6.	Jumlah Balita yang pernah Diberi Imunisasi Campak dan Jumlah Ibu Hamil dan Calon Pengantin Baru yang Pernah Diimunisasi TT / <i>Number of Infant Who have ben Given Measles Immunization and</i> <i>Number of Pregnant Mother and Prospectus Couple Who Have Been</i> <i>Immunization TT by Villages</i>	28
5.7.	Pencapaian Peserta KB Aktif per Mix Kontrasepsi <i>Realization of Active Acceptor of Family Planing by Contrception</i>	29
5.8.	Jumlah Keluarga Menurut Tahapan Keluarga Sejahtera / <i>Number of Household by Traditional Sub Districts and</i> <i>Welfare Level</i>	30
6.1.	Jumlah Tempat Ibadah Menurut Nagari/Korong <i>Number of Religious Place by Villages</i>	32
6.2.	Jumlah Jemaah Haji Menurut Nagari/Korong <i>Number of Hajj Pilgrims by Villages</i>	33
6.3.	Jumlah Jemaah Haji Menurut Jenis Pekerjaan <i>Number of Hajj Pilgrims by Occupation</i>	34
6.4.	Jumlah Jemaah Haji Menurut Kelompok Umur / <i>Number of Hajj</i> <i>Pilgrims by Age Groups</i>	35
6.5.	Jumlah Jemaah Haji Menurut Jenis Kelamin dan Pendidikan <i>Number of Hajj Pilgrims by Sex and Education</i>	36
6.6.	Jumlah Nikah, Talak / Cerai dan Rujuk Tahun <i>Number of Marriage, Divorce and Reconciliation from</i>	37
6.7.	Banyaknya Perceraian Menurut Alasan Terjadinya Perceraian <i>Number of Divorce By Cause</i>	38

6.8	Jumlah dan Luas Tanah Wakaf Menurut Penggunaannya di Nagari Campago / <i>Number and Area of Property Donate for Religious or Community Use at Campago</i>	39
6.9.	Jumlah dan Luas Tanah Wakaf Menurut Penggunaannya di Nagari Sikucur / <i>Number and Area of Property Donate for Religious or Community Use at Sikucur</i>	40
7.1.	Luas Panen dan Produksi Padi Menurut Nagari/Korong <i>Harvested Area and Production of Paddy and by Villages</i>	42
7.2.	Luas Panen dan Produksi Padi Sawah dan Padi Ladang Menurut Nagari / Korong <i>Harvested Area and Production of Wetland and Dryland Paddy</i>	43
7.3.	Luas Panen dan Produksi Palawija Menurut Jenisnya <i>Harvested Area and Production of Foodcrops By Kind</i>	44
7.4.	Produksi Ternak Besar/Kecil Menurut Nagari/Korong <i>Production of Cattles by Villages</i>	45
7.5.	Populasi Ternak Unggas Menurut Nagari/Korong <i>Poultry Population by Villages</i>	46
7.6.	Luas dan Produksi Perikanan Darat Menurut Nagari / Korong <i>Harvested Area and Production of Food Crops by Kind</i>	47
7.7.	Luas Panen dan Produksi Sayuran <i>Harvested Area and Production of Vegetables</i>	48
7.8.	Luas Panen dan Produksi Buah-Buahan <i>Harvested Area and Production of Fruits</i>	49
7.9.	Luas Areal dan Produksi Tanaman Perkebunan <i>Planted Area and Production of Plantatin</i>	50
8.1.	Jumlah Pelanggan Listrik Menurut Jenis Pelanggan <i>Number of Electric Customer by Kind</i>	52
8.2.	Jumlah Pelanggan Air Minum Menurut Jenis Pelanggan <i>Number of Water Work Customer by Kind</i>	53
9.1.	Panjang Jalan Menurut Jenis Permukaan Jalan <i>Road Length by Type of Surface</i>	55
9.2.	Jumlah Jembatan dan Kondisinya Menurut Nagari/Korong <i>Number of Bridge and Bridge's Condition by Village</i>	56
10.1.	Target dan Realisasi PBB menurut Nagari / Korong <i>Target and Realization of PBB by Villages</i>	58

<http://padangpariamankab.bps.go.id/>

GEOGRAFI DAN IKLIM *GEOGRAPHY AND CLIMATE*

1

JUMLAH DESA/KELURAHAN MENURUT **LETAK GEOGRAFI** 2015

LETAK DAERAH

0 0 08 ' 00 "Lintang
Selatan 100 0 04 ' 00 "
Bujur Timur



TINGGI DAERAH DARI
PERMUKAAN LAUT
25 - 1000 m dpl

Tabel : 1. 1. Letak Geografis, Batas dan Luas Daerah
Geographical Location, Boundaries and Total Area

Uraian / <i>Explanation</i>	Keterangan / <i>Note</i>
(1)	(2)
1. Letak Geografis / <i>Geographical Location</i>	100 ⁰ 04' 00" Bujur Timur 0 ⁰ 08' 00" Lintang Selatan
2. Batas Wilayah <i>Boundaries Of District</i>	
a. Sebelah Utara / <i>North</i>	Kabupaten Agam
b. Sebelah Selatan / <i>South</i>	Kota Pariaman
c. Sebelah Barat / <i>West</i>	Kec. Sungai Geringging dan Kec. Sungai Limau
d. Sebelah Timur / <i>East</i>	Kec. V Koto Timur
3. Luas Daerah <i>Total Area</i>	61,41 Km ²
4. Ketinggian Dari Permukaan Laut <i>Altitude</i>	± 25 - 1000 m dpl
4. Panjang Garis Pantai <i>Length of CoastLine</i>	0,35 Km

Sumber : Kantor Camat V Koto Kampung Dalam
Source : District Office V Koto Kampung Dalam

Tabel : 1. 2. Luas Daerah Menurut Nagari / Korong
Area By Villages

Nagari / Korong / <i>Villages</i>	Luas Daerah / <i>Area</i>
(1)	(2)
010. CAMPAGO	18,09
01. Toboh	2,66
02. Bukik Gonggang	1,59
03. Kampung Dalam	0,94
04. Ajuang	1,69
05. Kampung Tanjung	0,98
06. Sungai Jelatang	1,36
07. Kajai	0,45
08. Bayua	0,91
09. Campago	1,59
10. Bukik Caliak	2,14
11. Padang Manih	1,59
12. Kampung Pauh	2,19
020. SIKUCUR	43,32
13. Durian Kadok	2,19
14. Sungai Janiah	3,42
15. Lansano	2,27
16. Bungo Tanjung	1,46
17. Bukik Bio - Bio	2,79
18. Sikucur	6,52
19. Durian Dangka	3,71
20. Koto Hilalang Utara	4,42
21. Koto Hilalang Selatan	2,09
22. Koto Hilalang Timur	2,85
23. Koto Hilalang Barat	3,50
24. Toboh Marungai	3,42
25. Alahan Tabek	3,88
26. Patamuan	0,80
Jumlah / Total	61,41

Sumber : Kantor Camat V Koto Kampung Dalam
 Source : *District Office V Koto Kampung Dalam*

Tabel : 1. 3. Persentase Luas Lahan Menurut Penggunaannya
Percentage Of Area By Utilization

	Penggunaan / <i>Utilization</i>	Luas (Ha)	Persentase / <i>Percentage</i>
	(1)		(2)
1 .	Sawah / <i>Wet Land</i>	982	15,99
2 .	Kebun Campuran / <i>Mix Garden</i>	516	8,40
3 .	Perkebunan Rakyat / <i>Estate Land</i>	2172	35,37
4 .	Permukiman / <i>Settlement</i>	779	12,69
5 .	Hutan / <i>Forrest</i>	712	11,59
5 .	Hutan Belukar / <i>Thicket</i>	112	1,82
6 .	Lainnya / <i>Others</i>	868	14,13
	Jumlah / <i>Total</i>	6141	100,00

Sumber : Kantor Camat V Koto Kampung Dalam
 Source : *District Office V Koto Kampung Dalam*

Tabel : 1. 4. Jarak Nagari/Korong ke Ibukota Kecamatan, Kabupaten dan Propinsi (Km)/Distance between villages and Capital of District, Regency, and Province (Km)

Nagari / Korong / Villages	Jarak ke Ibukota Distance to the Capital of		
	Kecamatan District	Kabupaten Regency	Propinsi Province
(1)	(2)	(3)	(4)
010. CAMPAGO			
01. Toboh	6,0	26,0	63,0
02. Bukik Gonggang	6,0	26,0	63,0
03. Kampung Dalam	3,0	29,0	66,0
04. Ajuang	3,0	29,0	66,0
05. Kampung Tanjung	3,0	29,0	66,0
06. Sungai Jelatang	5,0	31,0	58,0
07. Kajai	5,0	31,0	58,0
08. Bayua	5,0	31,0	58,0
09. Campago	5,0	31,0	58,0
10. Bukik Caliak	0,0	33,0	70,0
11. Padang Manih	0,0	33,0	70,0
12. Kampung Pauh	0,0	33,0	70,0
020. SIKUCUR			
13. Durian Kadok	2,0	34,5	71,5
14. Sungai Janiah	2,0	34,5	71,5
15. Lansano	2,0	34,5	71,5
16. Bungo Tanjung	2,0	34,5	71,5
17. Bukik Bio - Bio	19,5	54,0	91,0
18. Sikucur	19,5	50,0	91,0
19. Durian Dangka	19,5	46,0	91,0
20. Koto Hilalang Utara	9,5	44,0	81,0
21. Koto Hilalang Selatan	9,5	44,0	81,0
22. Koto Hilalang Timur	9,5	44,0	81,0
23. Koto Hilalang Barat	9,5	44,0	81,0
24. Toboh Marungai	23,0	54,0	76,0
25. Alahan Tabek	23,0	48,0	76,0
26. Patamuan	23,0	44,0	76,0

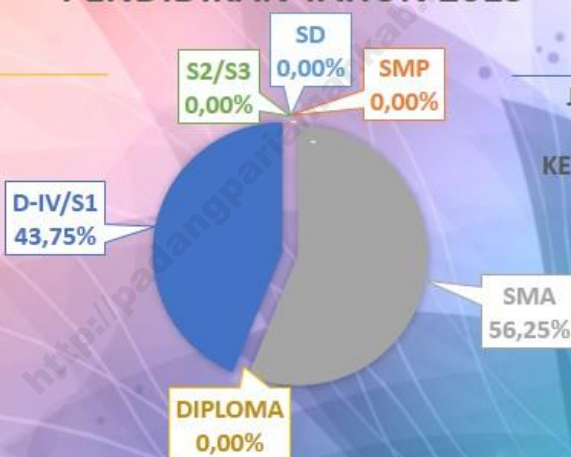
Sumber : Kantor Camat V Koto Kampung Dalam

Source : District Office V Koto Kampung Dalam

PERSENTASE JUMLAH PEGAWAI NEGERI SIPIL DALAM KECAMATAN V KOTO KP DALAM KAB. PADANG PARIAMAN MENURUT TINGKAT PENDIDIKAN TAHUN 2015

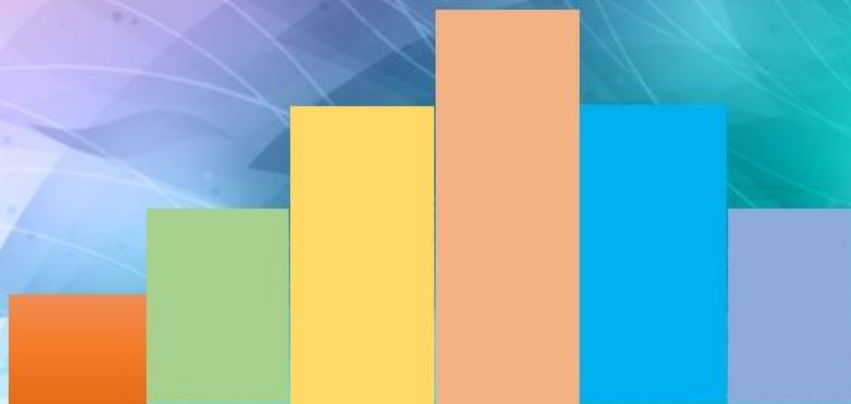
5

JUMLAH PEGAWAI
NEGERI SIPIL
KECAMATAN V
KOTO KP DALAM
PEREMPUAN



11

JUMLAH PEGAWAI
NEGERI SIPIL
KECAMATAN V KOTO
KP DALAM
LAKI-LAKI



Tabel : 2. 1. Nama Korong dan Nagari
Name Of Villages By Traditional Sub- Districts

Korong / <i>Traditional Villages</i>	Nagari <i>Traditional Sub Districts</i>
(1)	(2)
01. Toboh	Campago
02. Bukik Gonggang	Campago
03. Kampung Dalam	Campago
04. Ajuang	Campago
05. Kampung Tanjung	Campago
06. Sungai Jelatang	Campago
07. Kajai	Campago
08. Bayua	Campago
09. Campago	Campago
10. Bukik Caliak	Campago
11. Padang Manih	Campago
12. Kampung Pauh	Campago
13. Durian Kadok	Sikucur
14. Sungai Janiah	Sikucur
15. Lansano	Sikucur
16. Bungo Tanjung	Sikucur
17. Bukik Bio - Bio	Sikucur
18. Sikucur	Sikucur
19. Durian Dangka	Sikucur
20. Koto Hilalang Utara	Sikucur
21. Koto Hilalang Selatan	Sikucur
22. Koto Hilalang Timur	Sikucur
23. Koto Hilalang Barat	Sikucur
24. Toboh Marungai	Sikucur
25. Alahan Tabek	Sikucur
26. Patamuan	Sikucur

Sumber : Kantor Camat V Koto Kampung Dalam
Source : District Office V Koto Kampung Dalam

Tabel : 2. 2. Nama Nagari dan Jumlah Korong
Name Of Villages and Number Of Villages Cluster

	Nagari / Villages	Jumlah Korong Village Cluster
	(1)	(2)
01.	Campago	12
02.	Sikucur	14
	Jumlah / <i>Total</i>	26

Sumber : Kantor Camat V Koto Kampung Dalam
 Source : *District Office V Koto Kampung Dalam*

Tabel : 2. 3. Jumlah Pegawai Negeri Sipil di Kantor Camat dan Nagari Menurut Golongan/Ruang Gaji *Number of Civil Servants by Rank*

Golongan / Ruang Gaji <i>Rank</i>		Laki-laki <i>Male</i>	Perempuan <i>Female</i>	Jumlah <i>Total</i>
(1)		(2)	(3)	(4)
1.	Golongan I <i>First Rank</i>	0	0	0
2.	Golongan II <i>Second Rank</i>	3	0	3
3.	Golongan III <i>Third Rank</i>	7	5	12
4.	Golongan IV <i>Fourth Rank</i>	1	0	1
Jumlah / Total		11	5	16

Sumber : Dinas/Instansi se-Kec. V Koto Kampung Dalam
Source : Services/Offices of V Koto Kampung Dalam

Tabel : 2. 4. Jumlah Pegawai Negeri Sipil Menurut Pendidikan Tertinggi yang Ditatamkan/*Number of Civil Servants by Education Level*

Pendidikan Tertinggi <i>Education Level</i>	Laki-laki <i>Male</i>	Perempuan <i>Female</i>	Jumlah <i>Total</i>
(1)	(2)	(3)	(4)
1. Sekolah Dasar <i>Elementary School</i>	4	0	4
2. Sekolah Lanjutan Tingkat Pertama <i>Junior High School</i>	3	0	3
3. Sekolah Lanjutan Tingkat Atas <i>Senior High School</i>	26	22	48
4. Akademi <i>Academy</i>	33	104	137
5. Sarjana (S1) <i>Graduate</i>	94	181	275
4. Pasca Sarjana (S2/S3) <i>Post Graduate</i>	9	3	12
Jumlah / Total	169	310	479

Sumber : Dinas/Instansi se-Kec. V Koto Kampung Dalam
Source : Services/Offices of V Koto Kampung Dalam

KEPENDUDUKAN DAN KETENAGAKERJAAN

POPULATION AND EMPLOYMENT

3

23.158
JUMLAH PENDUDUK
KEC. V KOTO KP
DALAM

11.581
JUMLAH PENDUDUK
PEREMPUAN

11.577
JUMLAH PENDUDUK
LAKI-LAKI

<http://padangpa.mamankab.go.id/>



Tabel. 3.1. Perkembangan Jumlah Penduduk
Trend of Population

Tahun <i>Years</i>	Penduduk / <i>Population</i>		
	Laki - laki / <i>Male</i>	Perempuan / <i>Female</i>	Jumlah / <i>Totals</i>
(1)	(2)	(3)	(4)
2005	10.798	11.526	22.324
2006	10.749	11.750	22.499
2007	10.719	11.799	22.518
2008	10.794	11.882	22.676
2009	10.871	11.961	22.832
2010	11.279	11.318	22.597
2011	11.346	11.291	22.637
2012	11.309	11.317	22.626
2013	11.392	11.427	22.819
2014	11.484	11.508	22.992
2015	11.581	11.577	23.158

Sumber : Badan Pusat Statistik Kab. Padang Pariaman
Source : BPS-Statistics of Padang Pariaman

Tabel : 3. 2. Jumlah Penduduk Menurut Nagari, Jenis Kelamin dan Rasio
 Jenis Kelamin/*Population by Villages, Sex, and Sex Ratio*

Nagari / <i>Villages</i>	Penduduk			Rasio Jenis Kelamin
	Laki-Laki	Perempuan	Jumlah	
010. CAMPAGO	6.288	6.218	12.506	101
020. SIKUCUR	5.293	5.359	10.652	99
Jumlah / <i>Total</i>	11.581	11.577	23.158	100

Sumber : Badan Pusat Statistik Kab. Padang Pariaman
 Source : *BPS-Statistics of Padang Pariaman*

Tabel. 3.3 Penduduk Menurut Kelompok Umur dan Jenis Kelamin
Population by Age Group and Sex

Kelompok Umur <i>Age Group</i>	Jenis Kelamin / <i>Kind of Sex</i>		Jumlah / <i>Total</i>
	Laki-Laki <i>Male</i>	Perempuan <i>Female</i>	
(1)	(2)	(3)	(4)
0 - 4	1.071	1.027	2.098
5 - 9	1.149	1.041	2.190
10 - 14	1.248	1.112	2.360
15 - 19	1.316	1.037	2.353
20 - 24	763	703	1.466
25 - 29	757	674	1.431
30 - 34	678	678	1.356
35 - 39	692	749	1.441
40 - 44	688	732	1.420
45 - 49	611	666	1.277
50 - 54	571	677	1.248
55 - 59	573	702	1.275
60 - 64	581	643	1.224
65 - 69	386	395	781
70 - 74	246	354	600
75+	251	387	638
Jumlah/Total	11.581	11.577	23.158

Sumber : Badan Pusat Statistik Kab. Padang Pariaman

Source : BPS-Statistics of Padang Pariaman

Tabel : 3. 4. Rata-Rata Penduduk Per Km² dan Per Rumahtangga
Population Average by Km² and Household

Nagari / Villages	Luas Daerah (Km ²)	Jumlah Penduduk	Jumlah Rumah tangga	Rata-Rata Penduduk	
				per Km ²	per RT
010. CAMPAGO	18,09	12.506	2.711	691	5
020. SIKUCUR	43,32	10.652	2.877	246	4
Jumlah / Total	61,41	23.158	5.588	377	4

Sumber : Badan Pusat Statistik Kab. Padang Pariaman

Source : BPS-Statistics of Padang Pariaman

Tabel : 3.5 Kepadatan Penduduk Menurut Nagari
Population Density by Villages

Nagari / Villages	Luas Daerah (Km ²) <i>Area (Km2)</i>	Jumlah Penduduk <i>Population</i>	Kepadatan Penduduk (Jiwa/Km2) <i>Density</i>
(1)	(2)	(3)	(4)
010. CAMPAGO	18,09	12.506	691
020. SIKUCUR	43,32	10.652	246
Jumlah / Total	61,41	23.158	377

Sumber : Badan Pusat Statistik Kab. Padang Pariaman
Source : BPS-Statistics of Padang Pariaman

**Jumlah Sarana Pendidikan di kec. V Koto Kp
Dalam sebanyak 40 sarana meliputi Sekolah
Negeri dan Swasta**



<http://padangpariamankab.bps.go.id/>

Tabel. 4.1 . Jumlah Sekolah Negeri dan Swasta Menurut Tingkat Pendidikan dan Status/*Number of Public and Private School by Education Level and Type School*

Tingkat Pendidikan <i>Education Level</i>	Sekolah / <i>School</i>		Jumlah <i>Total</i>
	Negeri <i>Public</i>	Swasta <i>Private</i>	
(1)	(2)	(3)	(4)
01. Sekolah Dasar <i>Elementary School</i>	30	1	31
02. Sekolah Menengah Pertama <i>Junior High School</i>	5	-	5
03. Sekolah Menengah Atas <i>Senior High School</i>	1	-	1
04. Sekolah Menengah Kejuruan <i>Specialist Senior High School</i>	-	-	-
05. Akademi / Universitas <i>Academy / University</i>	-	-	-
Jumlah / <i>Total</i>	36	1	37

Sumber : Dinas Pendidikan Kabupaten Padang Pariaman
Source : Padang Pariaman District Education Office

Tabel. 4.2 . Ratio Murid Terhadap Guru Menurut Tingkat Pendidikan
Ratio Pupils - Teachers by Education Level

Tingkat Pendidikan <i>Education Level</i>	Guru <i>Teachers</i>	Murid <i>Pupils</i>	Rasio <i>Ratio</i>
(1)	(2)	(3)	(4)
01. Sekolah Dasar <i>Elementary School</i>	214	2.881	13
02. Sekolah Menengah Pertama <i>Junior High School</i>	107	957	9
03. Sekolah Menengah Atas <i>Senior High School</i>	68	752	11
04. Sekolah Menengah Kejuruan <i>Specialist Senior High School</i> (SUPM Negeri Pariaman)	29	450	16
Jumlah / <i>Total</i>	418	5.040	12

Sumber : Seluruh Sekolah di Kecamatan V Koto Kampung Dalam
 Source : *All Scholl at V Koto Kampung Dalam District*

Tabel. 4. 3. Jumlah Madrasah Menurut Tingkat Pendidikan dan Status

Number of Islamic School by Education Level and Type of Schools

Tingkat Pendidikan <i>Education Level</i>	Sekolah / <i>School</i>		Jumlah <i>Total</i>
	Negeri <i>Public</i>	Swasta <i>Private</i>	
(1)	(2)	(3)	(4)
01. Madrasah Ibtidaiyah <i>Islamic Elementary School</i>	-	-	-
02. Madrasah Tsanawiyah <i>Islamic Junior High School</i>	1	1	2
03. Madrasah Aliyah <i>Islamic Senior High School</i>	-	1	1
Jumlah / <i>Total</i>	1	2	3

Sumber : Dinas Pendidikan Kabupaten Padang Pariaman

Source : Padang Pariaman District Education Office

Tabel. 4. 4. Jumlah Kelas, Guru, dan Murid Madrasah Menurut Tingkat Pendidikan
Number of Class, Teachers and Pupils at Islamic School by Education Level

Tingkat Pendidikan <i>Education Level</i>	Guru <i>Teachers</i>	Murid <i>Pupils</i>	Murid <i>Pupils</i>
(1)	(2)	(3)	(4)
01. Madrasah Ibtidaiyah <i>Islamic Elementary School</i>	-	-	-
02. Madrasah Tsanawiyah <i>Islamic Junior High School</i>	47	335	7,1
03. Madrasah Aliyah <i>Islamic Senior High School</i>	15	26	1,7
Jumlah / <i>Total</i>	62	361	5,8

Sumber : Dinas Pendidikan Kabupaten Padang Pariaman
Source : Padang Pariaman District Education Office

5



SOSIAL



SOCIAL

<http://padangpariamalab.bps.go.id/>

Tabel : 5. 1. Jumlah Puskesmas dan Posyandu Menurut Nagari / Korong
Number of Public Health Centre and Child Health Service by Villages

Nagari / Korong / Villages	Puskesmas / Pustu Public Health Centre / Sub	Posyandu Child Health Service
(1)	(2)	(3)
010. CAMPAGO	3	29
01. Toboh	-	5
02. Bukik Gonggang	1	2
03. Kampung Dalam	-	4
04. Ajuang	-	1
05. Kampung Tanjung	-	3
06. Sungai Jelatang	-	2
07. Kajai	-	1
08. Bayua	-	2
09. Campago	1	2
10. Bukik Caliak	-	2
11. Padang Manih	-	2
12. Kampung Pauh	1	3
020. SIKUCUR	4	25
13. Durian Kadok	-	1
14. Sungai Janiah	-	2
15. Lansano	-	2
16. Bungo Tanjung	-	2
17. Bukik Bio - Bio	1	1
18. Sikukur	-	1
19. Durian Dangka	1	4
20. Koto Hilalang Utara	-	2
21. Koto Hilalang Selatan	1	1
22. Koto Hilalang Timur	-	1
23. Koto Hilalang Barat	-	2
24. Toboh Marungai	-	1
25. Alahan Tabek	1	4
26. Patamuan	-	1
Jumlah / Total	7	54

Sumber : Puskesmas Kampung Dalam dan Sikukur
Source : Public Health Centre of Kampung Dalam and Sikukur

Tabel : 5. 2. Jumlah Dokter, Tenaga Medis dan Dukun Terlatih Menurut Nagari/Korong
Number of Doctors, Paramedic and Traditional Paramedic by Villages

Nagari / Korong / Villages	Dokter Doctor	Perawat/Bidan Nurse/Midwife	Dukun Traditional Paramedic
(1)	(2)	(3)	(4)
010. CAMPAGO	2	15	0
01. Toboh	-	1	-
02. Bukik Gonggang	-	3	-
03. Kampung Dalam	-	3	-
04. Ajuang	-	1	-
05. Kampung Tanjung	-	1	-
06. Sungai Jelatang	-	-	-
07. Kajai	-	-	-
08. Bayua	-	-	-
09. Campago	-	1	-
10. Bukik Caliak	-	1	-
11. Padang Manih	-	2	-
12. Kampung Pauh	2	2	-
020. SIKUCUR	0	12	11
13. Durian Kadok	-	1	-
14. Sungai Jariah	-	2	-
15. Lansano	-	-	-
16. Bungo Tanjung	-	-	1
17. Bukik Bio - Bio	3	2	2
18. Sikucur	-	2	-
19. Durian Dangka	-	1	1
20. Koto Hilalang Utara	-	-	1
21. Koto Hilalang Selatan	-	1	-
22. Koto Hilalang Timur	-	-	-
23. Koto Hilalang Barat	-	1	1
24. Toboh Marungai	-	1	2
25. Alahan Tabek	-	1	2
26. Patamuan	-	-	1
Jumlah / Total	2	27	11

Sumber : Puskesmas Kampung Dalam dan Sikucur

Source : Public Health Centre of Kampung Dalam and Sikucur

Tabel : 5. 3. Jumlah Kunjungan Pada Puskesmas Per Bulan
Number of Attendance to Public Health Centre by Month

Bulan <i>Month</i>	Jumlah Pengunjung pada Puskesmas / <i>Number of Attendance at PHC</i>		
	Laki-laki <i>Male</i>	Perempuan <i>Female</i>	Jumlah / <i>Total</i>
(1)	(2)	(3)	(4)
1. Januari	264	440	704
2. Pebruari	1507	2.186	3.693
3. Maret	883	1.007	1.890
4. April	910	1.357	2.267
5. Mei	837	1.359	2.196
6. Juni	742	1.289	2.031
7. Juli	797	662	1.459
8. Agustus	833	1.203	2.036
9. September	993	1.273	2.266
10. Oktober	970	1.098	2.068
11. Nopember	831	1.295	2.126
12. Desember	1005	1.458	2.463
Jumlah / Total	10.572	14.627	25.199

Sumber : Puskesmas Kampung Dalam dan Sikucur

Source : Public Health Centre of Kampung Dalam and Sikucur

Tabel : 5. 4. Jumlah Pasien yang Berkunjung ke Puskesmas Menurut Jenis Penyakit
Menular/*Number of Patient by Kind of Main Disease*

Jenis Penyakit <i>Main Disease</i>	Pengunjung / <i>Attendance</i>		
	Laki-laki <i>Male</i>	Perempuan <i>Female</i>	Jumlah <i>Total</i>
(1)	(2)	(3)	(4)
1. TBC / <i>Tuberculosis</i>	23	10	33
2. Muntaber/Kolera	-	-	-
3. Malaria / <i>Fever</i>	-	-	-
4. Lepra / <i>Leprosy</i>	-	-	-
5. Prambusia	-	-	-
6. Rabies	23	17	40
7. Demam Berdarah/ <i>Bloody Fever</i>	-	-	-
8. Diare / <i>Diarrhea</i>	51	74	125
9. IS P A	293	277	570
10. Lainnya / <i>Others</i>	-	-	-
Jumlah / <i>Total</i>	390	378	768

Sumber : Puskesmas Kampung Dalam dan Sikucur
Source : Public Health Centre of Kampung Dalam and Sikucur

Tabel : 5. 5. Jumlah Balita yang Pernah Diberikan Imunisasi BCG, DPT, dan Polio
Menurut Nagari / Korong
Number of Child that Have Been BCG, DPT, and Polio Immunization by Villages

Nagari / Korong / Villages	BCG	DPT	Polio
(1)	(2)	(3)	(4)
010. CAMPAGO	191	146	192
01. Toboh	42	25	42
02. Bukik Gonggang	26	25	36
03. Kampung Dalam	20	17	21
04. Ajuang	5	1	3
05. Kampung Tanjung	20	20	19
06. Sungai Jelatang	9	7	7
07. Kajai	3	1	1
08. Bayua	6	8	11
09. Campago	14	8	8
10. Bukik Caliak	15	7	4
11. Padang Manih	15	14	14
12. Kampung Pauh	16	13	26
020. SIKUCUR	158	146	166
13. Durian Kadok	12	2	7
14. Sungai Janiah	6	2	2
15. Lansano	13	14	21
16. Bungo Tanjung	6	12	3
17. Bukik Bio - Bio	7	9	14
18. Sikucur	9	12	10
19. Durian Dangka	25	31	33
20. Koto Hilalang Utara	16	15	21
21. Koto Hilalang Selatan	13	4	3
22. Koto Hilalang Timur	5	10	9
23. Koto Hilalang Barat	16	5	6
24. Toboh Marungai	18	10	14
25. Alahan Tabek	12	18	19
26. Patamuan	0	2	4
Jumlah / Total	349	292	358

Sumber : Puskesmas Kampung Dalam dan Sikucur
Source : Public Health Centre of Kampung Dalam and Sikucur

Tabel : 5. 6. Jumlah Balita yang pernah Diberi Imunisasi Campak dan Jumlah Ibu Hamil dan Calon Pengantin Baru yang Pernah Diimunisasi TT
Number of Infants Who have been Given Measles Immunization and Number of Pregnant Mother and Prospective Couple Who had Given TT Immunizations

Nagari / Korong / Villages	Campak	TT
(1)	(2)	(3)
010. CAMPAGO	184	89
01. Toboh	27	9
02. Bukik Gonggang	26	3
03. Kampung Dalam	23	4
04. Ajuang	5	11
05. Kampung Tanjung	22	9
06. Sungai Jelatang	5	3
07. Kajai	10	10
08. Bayua	16	7
09. Campago	6	2
10. Bukik Caliak	12	4
11. Padang Manih	14	17
12. Kampung Pauh	18	10
020. SIKUCUR	167	98
13. Durian Kadok	12	0
14. Sungai Jariah	2	0
15. Lansano	20	5
16. Bungo Tanjung	7	3
17. Bukik Bio - Bio	19	12
18. Sikucur	7	7
19. Durian Dangka	20	12
20. Koto Hilalang Utara	20	14
21. Koto Hilalang Selatan	7	10
22. Koto Hilalang Timur	4	2
23. Koto Hilalang Barat	8	10
24. Toboh Marungai	17	11
25. Alahan Tabek	21	11
26. Patamuan	3	1
Jumlah / Total	351	187

Sumber : Puskesmas Kampung Dalam dan Sikucur

Source : Public Health Centre of Kampung Dalam and Sikucur

Tabel : 5.7. Pencapaian Peserta KB Aktif per Mix Kontrasepsi
Realization of Active Acceptor of Family Planning by Contraception

	Jenis Kontrasepsi <i>Kind of Contraception</i>	Pencapaian <i>Realization</i>
	(1)	(2)
1.	IUD <i>Intra Uterine Devises</i>	112
2.	MOW <i>Tubectomy</i>	77
3.	MOP <i>Vasectomy</i>	71
4.	Implan <i>Implantation</i>	202
5.	Suntik <i>Injection</i>	1.980
6.	Pil <i>Pill</i>	811
7.	Kondom <i>Condom</i>	121
	Jumlah / Total	3.374

Sumber : Badan Pemberdayaan Masyarakat, Perempuan dan Keluarga Berencana Kab. Padang Pariaman
Source : Community Empowerment, Women and Family Planing Services of Padang Pariaman Regency

Tabel : 5.8 Jumlah Keluarga Menurut Tahapan Keluarga Sejahtera
Number of Household by Welfare Level

<i>Tahapan Keluarga Sejahtera / Welfare Level</i>		Jumlah Keluarga
		<i>Total</i>
(1)		(2)
1.	Pra Sejahtera <i>Underprivileged</i>	766
2.	Sejahtera - 1 <i>Posperous - 1</i>	2.400
3.	Sejahtera - 2 <i>Posperous - 2</i>	1.581
4.	Sejahtera - 3 <i>Posperous - 3</i>	780
5.	Sejahtera - 3 Plus <i>Posperous - 3 Plus</i>	8

Sumber : Badan Pemberdayaan Masyarakat, Perempuan dan Keluarga Berencana Kab. Padang Pariaman
Source : Community Empowerment, Women and Family Planing Services of Padang Pariaman Regenc

Jumlah Jemaah
Haji Tahun 2015
sebanyak 5 orang



Tahun
2015



Tabel : 6. 1. Jumlah Tempat Ibadah Menurut Nagari / Korong
Number of Religious Place by Villages

Nagari / Korong / Villages	Jenis Tempat Ibadah		
	<i>Type of Religious Place</i>		
	Masjid <i>Mosque</i>	Musnana <i>Private Mosque</i>	Lainnya <i>Others</i>
(1)	(2)	(3)	(4)
010. CAMPAGO	15	55	0
01. Toboh	3	8	-
02. Bukik Gonggang	1	4	-
03. Kampung Dalam	1	9	-
04. Ajuang	1	4	-
05. Kampung Tanjung	1	6	-
06. Sungai Jelatang	1	4	-
07. Kajai	1	-	-
08. Bayua	1	4	-
09. Campago	2	4	-
10. Bukik Caliak	1	9	-
11. Padang Manih	1	-	-
12. Kampung Pauh	1	3	-
020. SIKUCUR	19	100	0
13. Durian Kadok	1	5	-
14. Sungai Janiah	-	8	-
15. Lansano	-	8	-
16. Bungo Tanjung	1	3	-
17. Bukik Bio - Bio	1	4	-
18. Sikucur	3	9	-
19. Durian Dangka	2	18	-
20. Koto Hilalang Utara	1	7	-
21. Koto Hilalang Selatan	1	2	-
22. Koto Hilalang Timur	-	5	-
23. Koto Hilalang Barat	1	5	-
24. Toboh Marungai	1	9	-
25. Alahan Tabek	6	15	-
26. Patamuan	1	2	-
Jumlah / Total	34	155	0

Sumber : Kantor Urusan Agama Kec. V Koto Kampung Dalam
Source : Religion Affairs Office of V Koto Kampung Dalam

Tabel : 6. 2. Jumlah Jemaah Haji menurut Nagari/Korong
Number of Moslem Pilgrims by Villages

Nagari / Korong / Villages	Jenis Kelamin / Sex		Jumlah / Total
	Laki-Laki Male	Perempuan Female	
(1)	(2)	(3)	(4)
010. CAMPAGO	1	3	4
01. Toboh			-
02. Bukik Gonggang			0
03. Kampung Dalam			0
04. Ajuang			-
05. Kampung Tanjung			0
06. Sungai Jelatang			-
07. Kajai			0
08. Bayua			0
09. Campago	1	1	2
10. Bukik Caliak		1	-
11. Padang Manih			0
12. Kampung Pauh		1	1
020. SIKUCUR	0	1	1
13. Durian Kadok			-
14. Sungai Janiah			-
15. Lansano		1	-
16. Bungo Tanjung			-
17. Bukik Bio - Bio			0
18. Sikucur			-
19. Durian Dangka			-
20. Koto Hilalang Utara			-
21. Koto Hilalang Selatan			-
22. Koto Hilalang Timur			-
23. Koto Hilalang Barat			-
24. Toboh Marungai			-
25. Alahan Tabek			-
26. Patamuan			-
Jumlah / Total	1	4	5

Sumber : Kementerian Agama Kabupaten Padang Pariaman
Source : Dept of Religion Affairs of Padang Pariaman

Tabel. 6. 3. Jumlah Jemaah Haji menurut Jenis Pekerjaan
Number of Moslem Pilgrims by Occupation

Jenis Pekerjaan <i>Occupation</i>	Jenis Kelamin / <i>Sex</i>		Jumlah / <i>Total</i>
	Laki-Laki <i>Male</i>	Perempuan <i>Female</i>	
(1)	(2)	(3)	(4)
1. Petani <i>Farmer</i>	-	-	-
2. Pedagang <i>Trader</i>	-	-	0
3. Pegawai Negeri <i>Civil Servants</i>	-	-	0
4. A B R I <i>A r m y</i>	-	-	-
5. Lainnya <i>Others</i>	1	4	5
Jumlah / <i>Total</i>	1	4	5

Sumber : Kementerian Agama Kabupaten Padang Pariaman
Source : Dept of Religion Affairs of Padang Pariaman

Tabel. 6. 4. Jumlah Jemaah Haji Menurut Kelompok Umur
Number of Moslem Pilgrims by Age Groups

Kelompok Umur <i>Age Group</i>	Jumlah / <i>Total</i>
(1)	(4)
< 20	-
20 - 30	-
31 - 40	-
41 - 50	-
51 - 60	-
61 - 70	1
> 70	4
Jumlah / Total	5

Sumber : Kementerian Agama Kabupaten Padang Pariaman
Source : Dept of Religion Affairs of Padang Pariaman

Tabel. 6.5. Jumlah Jemaah Haji Menurut Pendidikan
Number of Moslem Pilgrims by Education Level

Jenis Pekerjaan <i>Occupation</i>	Jumlah / <i>Total</i>
(1)	(4)
1. Sekolah Dasar <i>Elementary Schools</i>	5
2. SLTP <i>Junior High School</i>	-
3. SMA <i>Senior High School</i>	-
4. Akademi / D-III <i>Academy</i>	-
5. Universitas <i>University</i>	-
Jumlah / Total	5

Sumber : Kementrian Agama Kabupaten Padang Pariaman
Source : Dept of Religion Affairs of Padang Pariaman

Tabel. 6.6. Jumlah Nikah, Talak / Cerai dan Rujuk
Number of Marriage, Divorce and Reconciliation

Tahun <i>Year</i>	Nikah <i>Marriage</i>	Talak/Cerai <i>Divorce</i>	Rujuk <i>Reconciliation</i>
(1)	(2)	(3)	(4)
2006	211	-	-
2007	256	2	-
2008	268	8	-
2009	263	-	-
2010	213	-	-
2011	264	20	-
2012	255	-	-
2013	245	9	-
2014	245	-	-

Sumber : Kantor Urusan Agama Kec. V Koto Kampung Dalam
Source : Religion Affairs Office of V Koto Kampung Dalam

Tabel. 6.7. Banyaknya Perceraian Menurut Alasan Terjadinya Perceraian
Number of Divorce by Causes

<i>Jenis Pekerjaan Occupation</i>	<i>Banyaknya Perceraian Number of Divorce</i>
(1)	(2)
1. Masalah Ekonomi / <i>Economy</i>	-
2. Masalah Moral / <i>Adultery</i>	-
3. Karena Dimadu / <i>Polygami</i>	-
4. Alasan Biologis / <i>Biological</i>	-
5. Karena Pihak Ketiga / <i>The Third Person</i>	-
6. Alasan Lainnya / <i>Others</i>	-
Jumlah / Total	-

Sumber : Kantor Urusan Agama Kec. V Koto Kampung Dalam
Source : Religion Affairs Office of V Koto Kampung Dalam

Tabel. 6.8. Jumlah dan Luas Tanah Wakaf Menurut Penggunaannya di Nagari Campago
*Number and Area of Property Donate for Religious or Community Use
at Campago*


Jenis Penggunaan <i>Kind of Property Use</i>	Jumlah Lokasi <i>Number of Property</i>	Luas Tanah Wakaf <i>Area of Property</i>
(1)	(2)	(3)
1. Masjid / <i>Mosque</i>	15	17.691
2. Mushalla / <i>Private Mosque</i>	1	2.400
3. Madrasah / <i>Islamic Schools</i>	3	3.433
4. Makam/Kuburan / <i>Cemetery</i>	-	-
5. Sosial/Lainnya / <i>Social Use/Others</i>	1	750
Jumlah / Total	20	24.274

Sumber : Kantor Urusan Agama Kec. V Koto Kampung Dalam
Source : *Religion Affairs Office of V Koto Kampung Dalam*

Tabel. 6.9. Jumlah dan Luas Tanah Wakaf Menurut Penggunaannya di Nagari Sikukur
Number and Area of Property Donate for Religious or Community Use at Sikukur


Jenis Penggunaan <i>Kind of Property Use</i>	Jumlah Lokasi <i>Number of Property</i>	Luas Tanah Wakaf <i>Area of Property</i>
(1)	(2)	(3)
1. Masjid / <i>Mosque</i>	21	18.194
2. Mushalla / <i>Private Mosque</i>	7	13.905
3. Madrasah / <i>Islamic Schools</i>	2	1.325
4. Makam/Kuburan / <i>Cemetery</i>	-	-
5. Sosial/Lainnya / <i>Social Use/Others</i>	-	-
Jumlah / <i>Total</i>	30	33.424

Sumber : Kantor Urusan Agama Kec. V Koto Kampung Dalam
Source : Religion Affairs Office of V Koto Kampung Dalam



Jumlah Luas Tanam Padi Sawah
Kec. V Koto Kp Dalam, Kab.
Padang Pariaman pada tahun
2015 sebanyak 2.237

Luas Panen sawah di Kec. V Koto
Kp Dalam, kab. Padang Pariaman
2.277

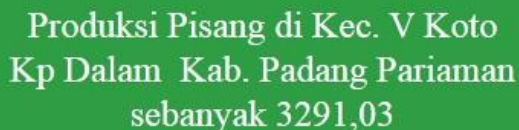


Pada tahun 2015, Kec. V Koto Kp
Dalam, Kab. Padang Pariaman
memproduksi jagung sebanyak
62,53 ton


Ketimun 18,99 Ton
cabe merah 93,60 ton



Selama
tahun 2015



Produksi Pisang di Kec. V Koto
Kp Dalam Kab. Padang Pariaman
sebanyak 3291,03



Tabel : 7. 1. Luas Panen dan Produksi Padi Menurut Nagari/Korong
Harvested Area and Production of Paddy by Villages

Nagari / Korong / Villages		Luas Tanam Planted Area (ha)	Luas Panen Harvested Area (ha)	Produksi Production (Ton)	Rata-Rata Produksi Average Production (Ton/ha)
(1)		(2)	(2)	(4)	(3)
010. CAMPAGO		1.202	1.224	6.242	5,10
01.	Toboh	160	163	790	4,85
02.	Bukik Gonggang	194	198	957	4,83
03.	Kampung Dalam	76	78	384	4,92
04.	Ajuang	45	45	226	5,02
05.	Kampung Tanjung	89	90	454	5,04
06.	Sungai Jelatang	76	78	401	5,14
07.	Kajai	99	101	523	5,18
08.	Bayua	46	46	232	5,04
09.	Campago	55	56	291	5,20
10.	Bukik Caliak	135	138	731	5,30
11.	Padang Manih	149	152	835	5,49
12.	Kampung Pauh	78	79	418	5,29
020. SIKUCUR		1.035	1.053	5.244	4,98
13.	Durian Kadok	127	129	645	5,00
14.	Sungai Jariah	44	45	232	5,16
15.	Lansano	61	62	305	4,92
16.	Bungo Tanjung	122	125	658	5,26
17.	Bukik Bio - Bio	54	55	282	5,13
18.	Sikucur	66	67	330	4,93
19.	Durian Dangka	91	92	450	4,89
20.	Koto Hilalang Utara	60	61	315	5,16
21.	Koto Hilalang Selatan	66	67	330	4,93
22.	Koto Hilalang Timur	67	69	321	4,65
23.	Koto Hilalang Barat	62	63	299	4,75
24.	Toboh Marungai	54	55	271	4,93
25.	Alahan Tabek	87	88	444	5,05
26.	Patamuan	74	75	362	4,83
Jumlah / Total		2.237	2.277	11.486,00	5,04

Sumber: Dinas Pertanian, Peternakan, Dan Kehutanan Kab Padang Pariaman
Source: Department of Agriculture, Livestock and Forestry Padang Pariaman

Tabel : 7. 2. Luas Panen dan Produksi Padi Sawah dan Padi Ladang
Harvested Area and Production of Paddy by Villages

Nagari / Korong / Villages	Luas Panen <i>Harvested Area</i>		Produksi <i>Production</i>	
	Padi Sawah <i>Wet Land Paddy (ha)</i>	Padi Ladang <i>Dry Land Paddy (ha)</i>	Padi Sawah <i>Wet Land Paddy (ton)</i>	Padi Ladang <i>Dry Land Paddy (ton)</i>
(1)	(2)	(3)	(4)	(5)
010. CAMPAGO	1.202	0	6.242	0
01. Toboh	160	-	790	-
02. Bukik Gonggang	194	-	957	-
03. Kampung Dalam	76	-	384	-
04. Ajuang	45	-	226	-
05. Kampung Tanjung	89	-	454	-
06. Sungai Jelatang	76	-	401	-
07. Kajai	99	-	523	-
08. Bayua	46	-	232	-
09. Campago	55	-	291	-
10. Bukik Caliak	135	-	731	-
11. Padang Manih	149	-	835	-
12. Kampung Pauh	78	-	418	-
020. SIKUCUR	1.035	0	5244	0
13. Durian Kadok	127	-	645	-
14. Sungai Jariah	44	-	232	-
15. Lansano	61	-	305	-
16. Bungo Tanjung	122	-	658	-
17. Bukik Bio - Bio	54	-	282	-
18. Sikucur	66	-	330	-
19. Durian Dangka	91	-	450	-
20. Koto Hilalang Utara	60	-	315	-
21. Koto Hilalang Selatan	66	-	330	-
22. Koto Hilalang Timur	67	-	321	-
23. Koto Hilalang Barat	62	-	299	-
24. Toboh Marungai	54	-	271	-
25. Alahan Tabek	87	-	444	-
26. Patamuan	74	-	362	-
Jumlah / Total	2.237	0	11.486	0

Sumber: Dinas Pertanian, Peternakan, Dan Kehutanan Kab Padang Pariman
Source: Department of Agriculture, Livestock and Forestry Padang Pariaman

Tabel. 7. 3. Luas Panen dan Produksi Palawija Menurut Jenisnya
Harvested Area and Production of Food Crops by Kind

Jenis Tanaman <i>Type of Food Crops</i>		Luas Panen <i>Harvested Area</i> (Hectare)	Produksi <i>Production</i> (Ton)	Produksi/Hektar <i>Production/ Hectare</i> (Ton)
(1)	(2)	(3)	(4)	
1.	Jagung <i>Maize</i>	8	62,53	7,82
2.	Ubi Kayu <i>Cassava</i>	-	-	-
4.	Kacang Tanah <i>Peanuts</i>	-	-	-
Jumlah / <i>Total</i>		8	62,53	7,82

Sumber: Dinas Pertanian, Peternakan, Dan Kehutanan Kab Padang Pariman
Source: Department of Agriculture, Livestock and Forestry Padang Pariaman

Tabel : 7. 4. Produksi Ternak Besar/Kecil Menurut Nagari
Production of Cattles by Villages

Nagari / Korong / Villages	Ternak Besar Big Cattle	Ternak Kecil Small Cattle
(1)	(2)	(3)
010. CAMPAGO	1.145	795
020. SIKUCUR	1.347	707
Jumlah / Total	2.492	1.502

Sumber: Dinas Pertanian, Peternakan, Dan Kehutanan Kab Padang Pariman
Source: Department of Agriculture, Livestock and Forestry Padang Pariaman

Tabel : 7. 5. Populasi Ternak Unggas Menurut Nagari
Poultry Population by Villages

Nagari / Villages	Ayam Kampung/ Native Chicken	Ayam Petelur Layer	Itik/Itik Manila Duck/Manila Duck
(1)	(2)	(3)	(4)
010. CAMPAGO	10.756	-	2.175
020. SIKUCUR	10.718	-	1.321
Jumlah / Total	21.474	-	3.496

Sumber: Dinas Pertanian, Peternakan, Dan Kehutanan Kab Padang Pariman
Source: Department of Agriculture, Livestock and Forestry Padang Pariaman

Tabel : 7. 5. Populasi Ternak Unggas Menurut Nagari
Poultry Population by Villages

Nagari / Villages	Ayam Kampung/ Native Chicken	Ayam Petelur Layer	Itik/Itik Manila Duck/Manila Duck
(1)	(2)	(3)	(4)
010. CAMPAGO	10.756	-	2.175
020. SIKUCUR	10.718	-	1.321
Jumlah / Total	21.474	-	3.496

Sumber: Dinas Pertanian, Peternakan, Dan Kehutanan Kab Padang Pariaman
 Source: Department of Agriculture, Livestock and Forestry Padang Pariaman

Tabel : 7. 6. Luas dan Produksi Perikanan Darat Menurut Nagari
Area and Production of Inland Fishery by Villages

Nagari / Korong / Villages	Perairan Umum <i>Open Water</i>		Kolam Rakyat / <i>Cultured Water</i>	
	Luas <i>Area</i> (ha)	Produksi <i>Production</i> (ton)	Luas <i>Area</i> (ha)	Produksi <i>Production</i> (ton)
(1)	(2)	(3)	(4)	(5)
010. CAMPAGO	5,55	5,21	22,63	1.614,94
020. SIKUCUR	26,85	24,89	23,68	1.131,86
Jumlah / Total	32,40	30,10	46,31	2.746,80

Sumber: Dinas Pertanian, Peternakan, Dan Kehutanan Kab Padang Pariman

Source: Department of Agriculture, Livestock and Forestry Padang Pariaman

Tabel. 7. 7. Luas Panen dan Produksi Sayuran
Harvested Area and Production of Vegetables

Jenis Sayuran <i>Type of Vegetables</i>	Luas Panen/ <i>Harvested Area</i> (Hectare)	Produksi/Production (Ton)
(1)	(2)	(3)
1. Terung <i>Egg Plant</i>	-	-
2. Ketimun <i>Cucumber</i>	2	18,99
3. Cabe <i>Chili Pepper</i>	5	93,60
4. Bayam <i>Spinach</i>	12	43,00
5. Kangkung <i>Swamp Cabbage</i>	9	37,36
5. Kacang Panjang <i>Cow Peas</i>	-	-
Jumlah / Total	28	192,95

Sumber: Dinas Pertanian, Peternakan, Dan Kehutanan Kab Padang Pariman
Source: Department of Agriculture, Livestock and Forestry Padang Pariaman

Tabel 7. 8. Luas Areal, Jumlah Tanaman Menghasilkan, dan Produksi Buah-buahan.
Planted Area, Harvested Plant, and Production of Fruits

	Jenis Buah-buahan Kind of fruits	Luas Areal/ <i>Planted Area</i> (Ha/Ha)	Jumlah Tanaman Menghasilkan/ <i>Harvested Plant</i> (Batang/Trees)	Produksi / <i>Production</i> (Ton)
	(1)	(2)	(3)	(4)
1	Alpukat / <i>Avocado</i>	2,83	9	2,34
2	Mangga / <i>Mangoes</i>	6,71	18	1,26
3	Rambutan / <i>Rambutan</i>	15,8	0	0,00
4	Duku / <i>Duku</i>	0,67	0	0,00
5	Jeruk / <i>Orange</i>	1,25	348	42,82
6	Durian / <i>Durian</i>	11,83	110	16,52
7	Jambu Biji / <i>Guava</i>	2,95	609	21,32
8	Pepaya / <i>Papaya</i>	4,84	5.577	400,48
9	Pisang / <i>Banana</i>	134,44	50.724	3.291,03
10	Manggis / <i>Mangosteen</i>	3,43	0	0,00
11	Nangka / <i>Jackfruits</i>	9,19	2.556	232,6
12	Melinjo / <i>Melinjo</i>	5,6	1.143	92,58
13	Nanas / <i>Pineapple</i>	0,26	435	3,05
14	Sawo / <i>Chicco</i>	1,21	216	37,8

Sumber: Dinas Pertanian, Peternakan, Dan Kehutanan Kab Padang Pariaman
Source: Department of Agriculture, Livestock and Forestry Padang Pariaman

Tabel. 7. 9. Luas Areal dan Produksi Tanaman Perkebunan.

Planted Area and Production of Plantation

	Jenis Tanaman <i>Kind of Plant</i>	Luas Areal/ <i>Planted Area</i> (h a)	Produksi / <i>Production</i> (Ton)
	(1)	(2)	(4)
1	Karet / <i>Rubber</i>	14	14,00
2	Kelapa / <i>Coconuts</i>	2.558	2.114,00
3	Kulit Manis / <i>Cassiaver</i>	972	951,06
4	Cengkeh / <i>Clove</i>	10	2,8
5	Kopi / <i>Coffe</i>	13	12,35
6	Pala / <i>Nutmeg</i>	39	9,75
7	Kapuk / <i>Capok</i>	3	0,9
8	Pinang / <i>Pinang</i>	72	12,5
9	Nilam / <i>Nilam</i>	2	0,86
10	Kakao / <i>Cacao</i>	3.073	2.766,83
11	Sagu / <i>Sagu</i>	16	47,6
12	Garda Mungu / <i>Garda</i>	62	26,4
13	Kelapa Sawit / <i>Palm</i>	58	134,4
14	Melinho / <i>Melinho</i>	1.143	92,58

Sumber: Dinas Pertanian, Peternakan, Dan Kehutanan Kab Padang Pariman
 Source: Department of Agriculture, Livestock and Forestry Padang Pariman

LISTRIK DAN AIR

ELECTRIC and WATER



<http://padangpariamankab.bps.go.id/>

Tabel. 8. 1. Jumlah Pelanggan Listrik Menurut Jenis Pelanggan
Number of Electric Customer by Kind

Jenis Pelanggan <i>Customers</i>	Jumlah/ <i>Total</i>
(1)	(2)
1. Rumahtangga <i>Household</i>	3.325
2. Kantor Pemerintah <i>Government</i>	17
3. Perusahaan <i>Company</i>	1
4. Sosial dan Rumah Sakit <i>Social and Hospital</i>	222
5. Lainnya <i>Others</i>	96
Jumlah / Total	3.661

Sumber : PLN Pariaman
Source : State Electricity Enterprises of Pariaman

Tabel. 8. 2. Jumlah Pelanggan Air Minum Menurut Jenis Pelanggan
Number of Water Customer by Kind

Jenis Pelanggan <i>Customers</i>	Jumlah/ <i>Total</i>
(1)	(2)
1. Rumahtangga <i>Household</i>	627
2. Perusahaan <i>Company</i>	-
3. Sosial dan Rumah Sakit <i>Social and Hospital</i>	9
4. Lainnya (Kran Umum) <i>Others</i>	21
Jumlah / Total	657

Sumber : PDAM Kab. Padang Pariaman

Source : Water Work Establishment of Padang Pariaman

TRANSPORTASI DAN KOMUNIKASI

*TRANSPORTATION AND
COMMUNICATION*

9



<http://pustaka.bps.go.id/>

Tabel. 9. 1. Panjang Jalan Kabupaten Menurut Jenis Permukaan Jalan
Road Length by Type of Surface

Jenis Pekerjaan <i>Occupation</i>		Panjang Jalan <i>Road Length</i> (Km)
(1)		(2)
1.	Aspal <i>Asphalt</i>	53,14
2.	Kerikil <i>Gravel</i>	13,16
3.	Tanah <i>Soil</i>	11,90
4.	Lainnya <i>Others</i>	-
Jumlah / Total		78,20

Sumber : Dinas Pekerjaan Umum Kab. Padang Pariaman
Source : Public Work Service of Padang Pariaman

Tabel : 9. 2. Jumlah Jembatan dan Kondisinya Menurut Nagari/Korong
Number of Bridge and Bridge's Condition by Village

Nagari / Korong / <i>Villages</i>	Kondisi <i>Condition</i>			Jumlah <i>Total</i>
	Baik <i>Good</i>	Rusak <i>Damaged</i>	Rusak Berat <i>Heavily Damaged</i>	
	(1)	(2)	(3)	
010. CAMPAGO	14	4	1	19
01. Toboh	-	1	-	1
02. Bukik Gonggang	2	-	-	2
03. Kampung Dalam	3	1	-	4
04. Ajuang	2	-	-	2
05. Kampung Tanjung	1	-	-	1
06. Sungai Jelatang	1	-	-	1
07. Kajai	1	-	-	1
08. Bayua	-	-	-	0
09. Campago	1	-	1	2
10. Bukik Caliak	1	1	-	2
11. Padang Manih	1	-	-	1
12. Kampung Pauh	1	1	-	2
020. SIKUCUR	15	1	2	18
13. Durian Kadok	-	-	-	0
14. Sungai Janhia	1	-	-	1
15. Lansano	-	-	1	1
16. Bungo Tanjung	1	-	-	1
17. Bukik Bio - Bio	1	-	-	1
18. Sikucur	1	-	-	1
19. Durian Dangka	2	-	-	2
20. Koto Hilalang Utara	-	-	-	0
21. Koto Hilalang Selatan	1	-	-	1
22. Koto Hilalang Timur	1	-	-	1
23. Koto Hilalang Barat	-	-	-	0
24. Toboh Marungai	4	-	-	4
25. Alahan Tabek	1	-	1	2
26. Patamuan	2	1	-	3
Jumlah / Total	29	5	3	37

Sumber : Kantor Wali Nagari Se Kecamatan V Koto Kampung Dalam
Source : All of Traditional Sub-District Office Of V Koto Kampung Dalam



Tabel : 10. 1. Target dan Realisasi PBB Menurut Nagari/Korong
Target and Realization of PBB by Villages
 Tahun 2015

Nagari / Korong / Villages	Target <i>Target</i> (Rp)	Realisasi <i>Realization</i> (Rp)	% Realisasi Terhadap Target
(1)	(2)	(3)	(3)
010. CAMPAGO	56.240.906	38.993.336	69,33
01. Toboh	18.877.055	12.990.258	68,82
02. Bukik Gonggang)*)*)*
03. Kampung Dalam)*)*)*
04. Ajuang)*)*)*
05. Kampung Tanjung	10.870.200	10.695.335	98,39
06. Sungai Jelatang)*)*)*
07. Kajai)*)*)*
08. Bayua	12.358.644	7.067.952	57,19
09. Campago)*)*)*
10. Bukik Caliak	14.135.007	8.239.791	58,29
11. Padang Manih)*)*)*
12. Kampung Pauh)*)*)*
020. SIKUCUR	53.074.228	14.488.594	27,30
13. Durian Kadok	3.064.981	1.055.988	34,45
14. Sungai Janiah	1.623.742	800.948	49,33
15. Lansano	2.399.775	1.017.207	42,39
16. Bungo Tanjung	2.584.527	1.190.762	46,07
17. Bukik Bio - Bio	4.409.916	1.253.343	28,42
18. Sikucur	5.890.339	1.050.770	17,84
19. Durian Dangka	6.316.265	1.006.172	15,93
20. Toboh Marungai	2.180.500	1.050.500	48,18
21. Alahan Tabek	3.599.186	1.025.035	28,48
22. Patamuan	180.000	180.000	100,00
23. Koto Hilalang Utara	5.669.422	1.107.564	19,54
24. Koto Hilalang Selatan	4.231.016	1.028.214	24,30
25. Koto Hilalang Timur	3.879.581	1.697.756	43,76
26. Koto Hilalang Barat	7.044.978	1.024.335	14,54
Jumlah / Total	109.315.134	53.481.930	48,92

Sumber : Dinas Pendapatan dan Pengelolaan Keuangan Daerah Kabupaten Padang Pariaman
 Source : *Regencial Board of Monetary Management of Padang Pariaman Regency*

DATA

MENCERDASKAN BANGSA
Enlighten The Nation



**BADAN PUSAT STATISTIK
KABUPATEN PADANG PARIAMAN**
Statistics of Padang Pariaman Regency

Jl. Imam Bonjol No. 22 Pariaman Telp/Fax. (0751) 92405
Homepage: <http://padangpariamankab.bps.go.id/>
E-mail: bps1306@bps.go.id

