

STATISTIK DAERAH KECAMATAN ENGGANO

2016



KEPENDUDUKAN



PENDIDIKAN



KESEHATAN



PERTANIAN



**STATISTIK DAERAH
KECAMATAN ENGGANO
2016**



**BADAN PUSAT STATISTIK
KABUPATEN BENGKULU UTARA**

<http://bengkuluutara.daa.bps.go.id>

<http://bengkuluuutarakab.bps.go.id>

STATISTIK DAERAH KECAMATAN ENGGANO 2016

ISSN :

No. Publikasi : 170306.1622

Katalog BPS : 1101002.1703010

Ukuran Buku : 17,6 x 25 cm

Jumlah Halaman : 30

Naskah :

Koordinator Statistik Kecamatan (KSK) Enggano

Gambar Kulit :

Koordinator Statistik Kecamatan (KSK) Enggano

Diterbitkan oleh :

BPS Kabupaten Bengkulu Utara

Dilarang mengumumkan, mendistribusikan, mengomunikasikan dan/atau menggandakan sebagian atau seluruh isi buku ini untuk tujuan komersial tanpa ijin tertulis dari Badan Pusat Statistik

<http://bengkuluuutarakab.bps.go.id>



SAMBUTAN KEPALA BPS KABUPATEN BENGKULU UTARA

Dengan memanjatkan puji syukur ke hadirat Tuhan Yang Maha Kuasa, saya menyambut baik penerbitan publikasi **Statistik Daerah Kecamatan** yang disusun Koordinator Statistik Kecamatan. Penyusunan **Statistik Daerah Kecamatan** ini merupakan inovasi dan pengembangan kegiatan perstatistikan serta penyebarluasan informasi sebagai salah satu upaya untuk mewujudkan visi BPS sebagai “Pelopor data statistik terpercaya untuk semua”.

Penerbitan publikasi **Statistik Daerah Kecamatan** dimaksudkan untuk melengkapi publikasi statistik Kecamatan Dalam Angka (KCA) yang telah terbit secara rutin dalam memotret kondisi daerah kecamatan. Buku ini menyajikan indikator-indikator terpilih yang menggambarkan tentang kondisi kecamatan dalam bentuk tampilan uraian deskripsi sederhana.

Saya berharap, publikasi **Statistik Daerah Kecamatan** ini mampu memberikan informasi secara cepat dan tepat kepada pemerintah daerah dan masyarakat yang dapat digunakan sebagai dasar perencanaan, monitoring, dan evaluasi mengenai perkembangan pembangunan di berbagai sektor serta membantu para pengguna data lainnya memahami kondisi umum daerahnya.

Akhirnya, saya mengucapkan terima kasih dan penghargaan setinggi-tingginya kepada semua pihak yang telah berpartisipasi hingga terbitnya publikasi ini, dan semoga Tuhan Yang Maha Kuasa senantiasa meridhoi usaha kita.

Arga Makmur, September 2016
BPS Kabupaten Bengkulu Utara
Kepala,

Ir. Sriwiyana Teguh Ananto, M.Si.
NIP. 19690218 199401 1 001



KATA PENGANTAR

Publikasi Statistik Daerah Kecamatan Enggano 2016 diterbitkan oleh Badan Pusat Statistik Kabupaten Bengkulu Utara, memuat ulasan sederhana dari berbagai data dan informasi statistik terpilih seputar Kecamatan Enggano untuk membantu pembaca dalam memahami perkembangan sosial ekonomi dan potensi sumber daya di Kecamatan Enggano.

Publikasi Statistik Daerah Kecamatan Enggano ini diterbitkan untuk melengkapi publikasi statistik yang sudah terbit secara rutin setiap tahun. Berbeda dengan publikasi yang sudah ada publikasi ini lebih menekankan pada segi analisis.

Materi yang disajikan dalam Statistik Daerah Kecamatan Enggano 2016 ini memuat berbagai data di Kecamatan Enggano dan diharapkan dapat menjadi bahan rujukan/kajian dalam perencanaan dan evaluasi kegiatan pembangunan.

Kritik dan saran konstruktif berbagai pihak kami harapkan untuk penyempurnaan penerbitan mendatang. Semoga publikasi ini mampu memenuhi tuntutan kebutuhan data statistik baik oleh instansi/dinas pemerintah, swasta, kalangan akademisi maupun masyarakat luas.

Arga Makmur, September 2016
Koordinator Statistik Kecamatan
Enggano,

GUSTINAWATI,SE
NIP. 19840812 201101 2 017



DAFTAR ISI

1. GEOGRAFI.....	1
2. PENDUDUK.....	2
3. PENDIDIKAN.....	3
4. KESEHATAN.....	4
5. PERTANIAN.....	5
6. LAMPIRAN	

<http://bengkuluuutarakab.bps.go.id>

<http://bengkuluuutarakab.bps.go.id>

<http://bengkuluuutarakab.bps.go.id>

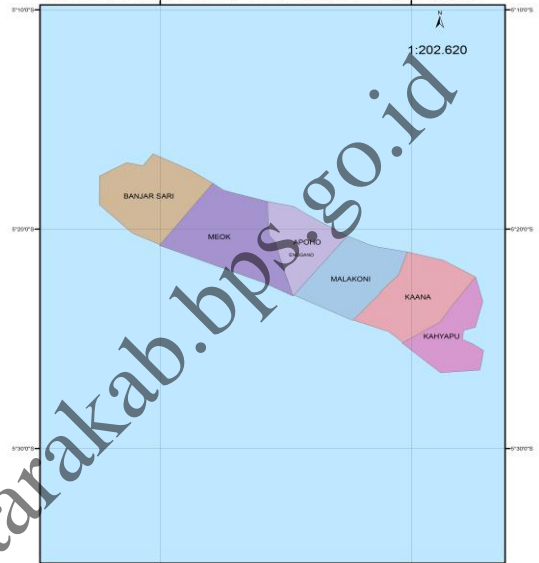
Wilayah dikelilingi oleh Samudera Indonesia

Luas Wilayah Kecamatan Enggano mencapai 397,20 KM² dan berbatasan langsung dengan Samudera Indonesia.

Kecamatan Enggano merupakan daerah kepulauan yang termasuk kedalam wilayah Kabupaten Bengkulu Utara. Semua desa yang terdapat di Pulau Enggano berbatasan langsung dengan Samudera Indonesia. Kecamatan ini berada di sebelah Barat Daya dari Kota Bengkulu dengan posisi astronomisnya: 05°31'13 LS dan 102°16'00 BT.

Dengan luas wilayah 397,20 KM², Kecamatan Enggano terbagi dalam 6 Desa definitif, dimana Desa Apoho merupakan Ibu Kota Kecamatan. Keadaan topografinya sebagian besar merupakan dataran di pesisir pantai dengan ketinggian wilayah berkisar 0-50 meter di atas permukaan laut.

SKETSA PETA KECAMATAN ENGGANO



Sumber: BPS. Kab. Bengkulu Utara

Statistik Geografi Kecamatan Enggano

Uraian	Satuan	2015
Luas Kecamatan	Km ²	397,20
Luas Desa		
- Banjar Sari	Km ²	125,50
- Meok	Km ²	60,90
- Apoho	Km ²	1,35
- Malakoni	Km ²	40,21
- Kaana	Km ²	87,01
- Kahyapu	Km ²	85,65

*** Tahukah Anda

Kecamatan Enggano merupakan kecamatan terjauh dari Ibu Kota Kabupaten Bengkulu Utara. Transportasi untuk menuju ke kecamatan melalui jalur laut, yaitu dengan menggunakan kapal ferry atau kapal perintis melalui pelabuhan Pulau Baai Kota Bengkulu dengan waktu tempuh sekitar 12 jam lebih, Dan juga melalui jalur udara, yaitu dengan menggunakan pesawat perintis dengan waktu tempuh sekitar 45-50 menit dari Bandara Fatmawati Bengkulu

2

PENDUDUK

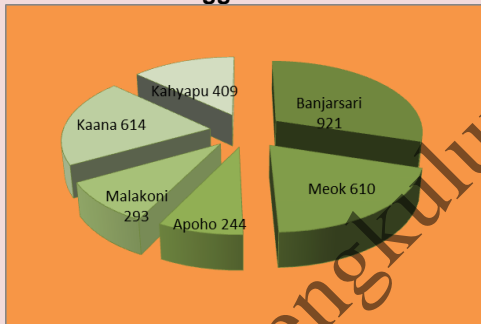
Kepadatan penduduk tertinggi berada di Desa Apoho

Pada Tahun 2015, jumlah penduduk mencapai 3.091 Jiwa. Kepadatan penduduk tertinggi berada di Desa Apoho, yaitu 180,74 jiwa per KM²

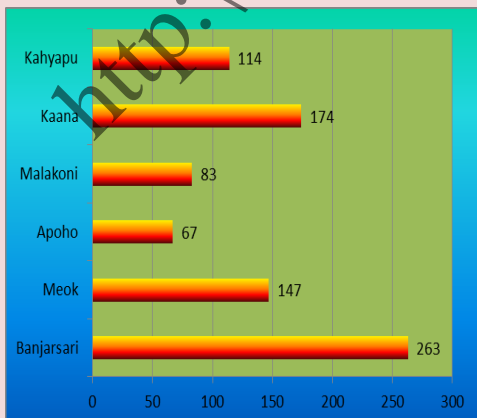
Indikator Kependudukan Kecamatan Enggano

Uraian	2013	2014	2015
Jumlah penduduk (jiwa)	2 966	3 029	3 091
Kepadatan penduduk (jiwa/KM ²)	7,04	7,62	7,78
Sex Ratio (LP) (%)	118,89	118,85	118,90

Jumlah Penduduk Menurut Desa di Kecamatan Enggano Tahun 2015



Jumlah Rumah Tangga Menurut Desa di Kecamatan Enggano Tahun 2015



Pada Tahun 2015, penduduk Kecamatan Enggano tercatat sebanyak 3.091 jiwa dengan sex ratio sebesar 118,90. Ini menunjukkan bahwa penduduk laki-laki lebih banyak 18 persen dibandingkan dengan penduduk perempuan.

Persebaran penduduk dari 6 desa yang ada, terbilang tidak merata. Dengan luas wilayah terkecil dan juga merupakan ibu kota kecamatan, Desa Apoho menjadi desa terpadat di Kecamatan Enggano yaitu 180,74 jiwa per Km² pada Tahun 2015.

Jumlah penduduk Kecamatan Enggano sebanyak 3.091 jiwa, menunjukkan bahwa dibandingkan dengan kecamatan-kecamatan lain di Kabupaten Bengkulu Utara, penduduk Kecamatan Enggano hanya sebesar 1,06 persen dari total jumlah penduduk Kabupaten Bengkulu Utara.

*** *Tahukah Anda*

Penduduk Kecamatan Enggano mayoritas penduduk asli dan sebagian kecil pendatang. Penduduk asli ada lima suku yaitu suku Kauno, Kaitora, Kaarubi, kaharuba dan Kahaoa. Sementara kaum pendatang disebut sebagai suku Kamay.

PENDIDIKAN

Jumlah Sekolah di Kecamatan Enggano Masih Sedikit

Pada Tahun 2015, Ada lima Sekolah Dasar Negeri, dua Sekolah Menengah Pertama Negeri dan satu Sekolah Menengah Atas Negeri.

3


Pendidikan merupakan salah satu aspek penting dalam kehidupan yang akan menentukan kualitas hidup seseorang. Peningkatan sektor pendidikan sangat dipengaruhi oleh sarana dan prasarana pendidikan. Sarana yang memadai sangat diperlukan untuk meningkatkan kualitas belajar mengajar.

Pada Tahun 2015, jumlah sekolah di Kecamatan Enggano berjumlah lima Sekolah Dasar, dua Sekolah Menengah Pertama dan satu Sekolah Menengah Atas. Sekolah Dasar berada di setiap desa di Kecamatan Enggano, kecuali di Desa Malakoni. Sekolah Menengah Pertama berada di Desa Apoho dan Desa Kanyapu, sedangkan Sekolah Menengah Atas berada di Desa Malakoni.

*****Tahukah Anda**

Jarak dari Kecamatan ke Desa Malakoni lebih kurang 10 KM, artinya bila dari kecamatan untuk menuju SMA, harus menempuh jarak yang cukup jauh dan memerlukan waktu yang cukup lama.

Jumlah Sekolah di Kecamatan Enggano Tahun 2015



Jumlah Murid, Guru dan Rasio Murid Guru di Kecamatan Enggano Tahun 2015

Tingkat	Murid	Guru	Rasio Murid Guru
SD	450	52	9
SMP	157	9	17
SMA	53	6	8,8

Sumber: Dinas Pendidikan & Kebudayaan kab. Bengkulu Utara

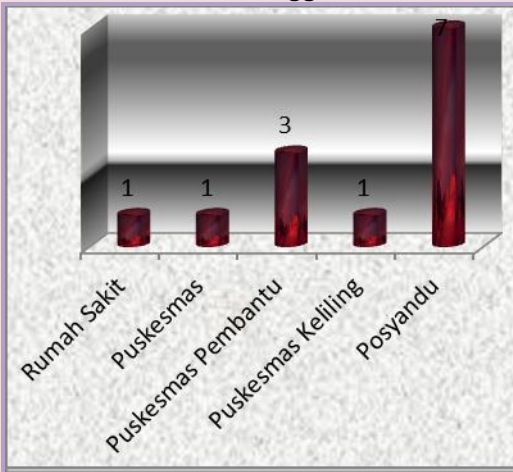
4

KESEHATAN

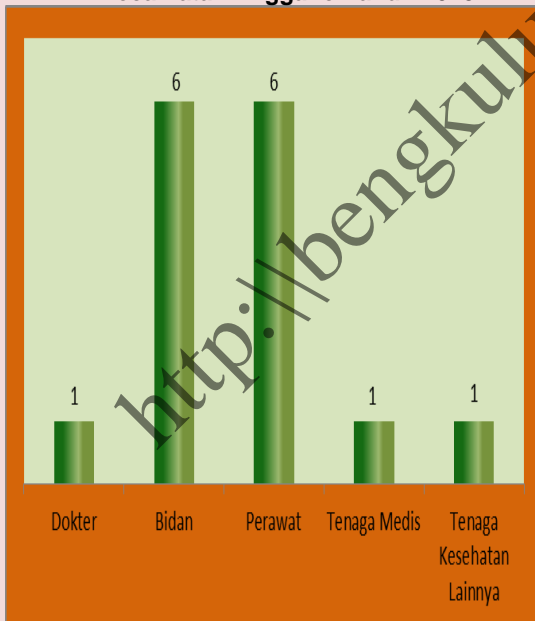
Sarana Kesehatan

Di Kecamatan Enggano terdapat sebuah Sarana Rumah Sakit yang merupakan rumah sakit bergerak, dikenal dengan nama Rumah Sakit Lapangan berlokasi di Desa Malakoni.

Jumlah Sarana Kesehatan di Kecamatan Enggano Tahun 2015



Jumlah Tenaga Kesehatan di Kecamatan Enggano Tahun 2015



Kesehatan merupakan salah satu indikator penting kesejahteraan rakyat. Tingkat kesehatan masyarakat akan sangat menentukan kualitas kehidupan seseorang. Semakin baik tingkat kesehatan masyarakat, akan semakin baik pula pembangunan.

Untuk meningkatkan kesehatan masyarakat, diperlukan sarana dan prasarana yang memadai dibidang kesehatan. Di Kecamatan Enggano, terdapat satu Rumah Sakit yang merupakan rumah sakit bergerak, satu puskesmas, tiga puskesmas pembantu, satu puskesmas keliling dan tujuh posyandu. Untuk tenaga kesehatan, di Kecamatan Enggano terdapat satu orang dokter, enam orang bidan, enam orang perawat, satu orang tenaga medis dan satu orang tenaga kesehatan lainnya. Berdasarkan jumlah tenaga kesehatan secara umum jumlah dokter umum di kecamatan Enggano relatif kurang. Dengan jumlah satu orang dokter umum untuk melayani 3.091 jiwa penduduk, hal ini tidak sesuai dengan rasio ideal yang ditetapkan yaitu 1 : 2.500 (artinya satu orang dokter idealnya melayani 2500 jiwa penduduk).

PERTANIAN

Ubi Jalar merupakan tanaman palawija dengan produksi tertinggi

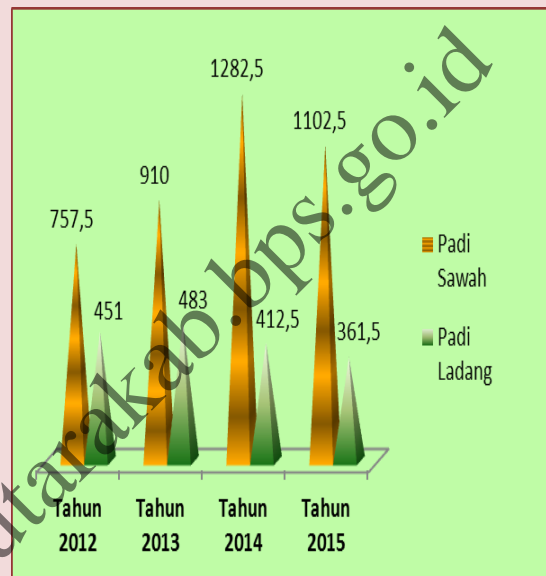
Produksi tanaman pangan tertinggi kedua setelah padi adalah produksi komoditi jagung, yaitu sebesar 108 Ton pada Tahun 2015.

5

Produksi tanaman pangan terbesar adalah dari tanaman padi sawah. Pada Tahun 2015, di Kecamatan Enggano produksi tanaman padi sawah sebesar 1.102,5 Ton dengan luas panen 430 Ha, sedangkan produksi tanaman padi ladang sebesar 361,5 Ton dengan luas panen 241 Ha. Produksi tanaman padi sawah dan padi ladang pada tahun 2015, mengalami penurunan produksi jika dibandingkan dengan produksi pada tahun sebelumnya. Dimana pada tahun 2014 produksi tanaman padi sawah mencapai hasil sebesar 1.282,5 Ton dan padi ladang sebesar 412,5 Ton.

Untuk produksi tanaman palawija, jagung merupakan komoditi yang produksinya lebih tinggi dibanding dengan tanaman palawija lainnya di Kecamatan Enggano. Namun sama halnya dengan produksi padi sawah dan padi ladang, produksi tanaman jagung juga mengalami penurunan dari tahun 2014 sebesar 149,9 Ton menjadi 108 Ton di tahun 2015.

Produksi Padi Sawah dan Padi Ladang di Kecamatan Enggano Tahun 2012- 2015 (dalam Ton)



Produksi Jagung di Kecamatan Enggano Tahun 2012- 2015 (dalam Ton)




PERTANIAN

Pisang merupakan tanaman Buah dengan produksi tertinggi

Produksi tanaman buahan yang tertinggi adalah produksi buah pisang, yaitu sebesar 47.130 Kuintal pada Tahun 2015.

Tanaman Palawija lainnya yang dihasilkan di Kecamatan Enggano selain jagung adalah tanaman ubi jalar, ubi kayu, kacang tanah, kedelai dan kacang hijau.

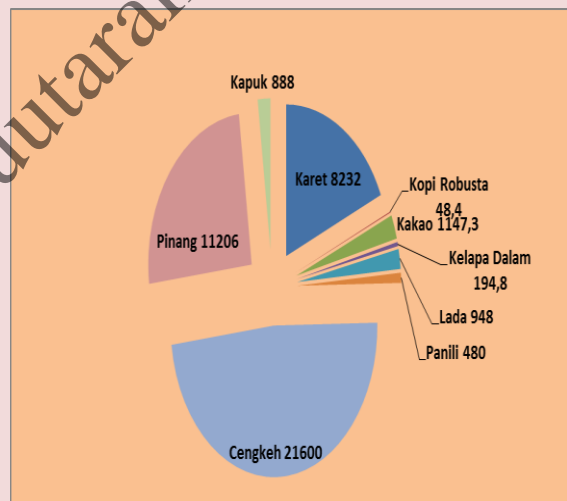
Produksi dan Luas Panen Tanaman Palawija di Kecamatan Enggano Tahun 2015



Untuk tanaman perkebunan rakyat di Kecamatan Enggano produksi terbesar adalah tanaman cengkeh sebesar 21.600 kg, pinang sebesar 11.206 kg merupakan komoditi tanaman perkebunan rakyat kedua yang cukup banyak dihasilkan di Kecamatan Enggano.

Produksi komoditi karet sebesar 8.232 kg, kakao sebesar 1.147,3 kg, lada sebesar 948 kg, dan ada beberapa komoditi tanaman perkebunan lainnya yang jg di produksi di Kecamatan Enggano seperti lada, kapuk, panili, kelapa dalam dan kopi robusta.

Produksi Tanaman Perkebunan Rakyat di Kecamatan Enggano Tahun 2015 (dalam Kg)



***Tahukah Anda

Tanaman Hortikultura yang saat ini sedang marak dibudidayakan di Kecamatan Enggano adalah tanaman Pisang Kepok, menurut masyarakat setempat pemasarannya sudah meluas sampai ke wilayah luar Provinsi Bengkulu, seperti Provinsi Lampung.

PERTANIAN


Ayam kampung merupakan populasi unggas tertinggi

Popoulasi ternak unggas yang tertinggi adalah ayam kampung, yaitu sebanyak 3.972 ekor pada Tahun 2015.

5


Populasi ternak yang paling dominan di Kecamatan Enggano pada tahun 2015 adalah Kambing sebanyak 346 ekor, dan sapi sebanyak 295 ekor.

Populasi Ternak Kecamatan Enggano Tahun 2015 (dalam ekor)



Kecamatan Enggano merupakan suatu daerah kepulauan dimana hasil kekayaan lautnya cukup tinggi. Sebagian besar penduduknya memanfaatkan hasil kekayaan laut untuk memenuhi kebutuhan sehari-hari.

Produksi Perikanan Tangkap Kecamatan Enggano Tahun 2014-2015 (dalam ton)



Untuk produksi perikanan tangkap laut tahun 2015 sebesar 1.733 Ton, produksinya mengalami peningkatan jika dibandingkan dengan produksi tahun sebelumnya yaitu 1.727 Ton pada tahun 2014, namun mengalami penurunan jika dibandingkan dengan tahun 2013 yang produksinya mencapai 1.850 Ton.

*** Tahukah Anda

Selain dikenal sebagai daerah penghasil emping melinjo, Kecamatan Enggano juga dikenal sebagai daerah penghasil ikan asin di wilayah Provinsi Bengkulu.

<http://bengkuluuutarakab.bps.go.id>

<http://bengkuluuutarakab.bps.go.id>

LAMPIRAN

<http://bengkuluuutarakab.blogspot.com>

<http://bengkuluuutarakab.bps.go.id>

<http://bengkuluutarakab.bps.go.id>

Tabel 1. Luas Wilayah, Jumlah Penduduk dan Kepadatannya dirinci Menurut Desa di Kecamatan Enggano Tahun 2015

No	Desa	Luas (KM ²)	Jumlah Penduduk	Kepadatan Penduduk
(1)	(2)	(3)	(4)	(5)
1	Banjarsari	125,50	921	7,33
2	Meok	60,90	610	10,01
3	Apoho	1,35	244	180,74
4	Malakoni	40,21	293	7,28
5	Kaana	87,01	614	7,05
6	Kahyapu	85,65	409	4,77
Jumlah		397,20	3 091	7,78

Sumber : BPS Kab. Bengkulu Utara

<http://bengkuluutarakab.bps.go.id>

Tabel 2. Banyaknya Rumah Tangga, Penduduk, Rata-rata Anggota Rumah Tangga dirinci Menurut Desa di Kecamatan Enggano Tahun 2015

No	Desa	Rumah Tangga	Penduduk	Rata-rata ART
(1)	(2)	(3)	(4)	(5)
1	Banjarsari	263	921	3,50
2	Meok	147	610	4,15
3	Apoho	67	244	3,64
4	Malakoni	83	293	3,54
5	Kaana	174	614	3,53
6	Kahyapu	114	409	3,58
Jumlah		848	3 091	3,64

Sumber : BPS Kab. Bengkulu Utara

<http://bengkuluutarakab.bps.go.id>

Tabel 3. Jumlah Penduduk Menurut Jenis Kelamin, Sex Rasio dirinci Menurut Desa di Kecamatan Enggano Tahun 2015

No	Desa	Laki-laki	Perempuan	Jumlah	Sex Rasio
(1)	(2)	(3)	(4)	(5)	(6)
1	Banjarsari	524	397	921	131,98
2	Meok	330	280	610	117,85
3	Apoho	120	124	244	96,77
4	Malakoni	155	138	293	112,31
5	Kaana	327	287	614	113,93
6	Kahyapu	223	186	409	119,89
Jumlah		1 679	1 412	3 091	118,90

Sumber : BPS Kab. Bengkulu Utara

Tabel 4. Luas Panen Padi Sawah dan Padi Ladang di Kecamatan Enggano Tahun 2010-2015 (Ha)

Tahun	Padi sawah	Padi Ladang	Jumlah (Ha)
(1)	(2)	(3)	(4)
2010	207	224	431
2011	121	122	243
2012	303	301	604
2013	364	322	686
2014	513	275	788
2015	430	241	671

Sumber: Dinas pertanian dan Peternakan Kab. Bengkulu Utara

Tabel 5. Produksi dan Luas Panen Palawija di Kecamatan Enggano Tahun 2015

No	Komoditi	Produksi (Ton)	Luas Panen (Ha)
(1)	(2)	(3)	(4)
1.	Jagung	108,0	40
2.	Ubi Kayu	90,0	18
3.	Ubi Jalar	97,0	10
4.	Kacang Tanah	26,0	26
5.	Kedelai	13,0	13
6.	Kacang Hijau	5,4	6

Sumber : Dinas Pertanian dan Peternakan Kab. Bengkulu Utara

<http://bengkuluutarakab.bps.go.id>

Tabel 6. Produksi dan Luas Panen Tanaman Sayuran di Kecamatan Enggano Tahun 2014

No	Komoditi	Produksi (Kuintal)	Luas Panen (Ha)
(1)	(2)	(3)	(4)
1.	Kacang Panjang	38	12
2.	Cabe Besar	39	16
3.	Tomat	6	4
4.	Terung	29	8
5.	Ketimun	47	11
6.	Kangkung	16	7
7.	Bayam	-	-

Sumber: Dinas Pertanian dan Peternakan Kab. Bengkulu Utara

<http://bengkuluutarakab.bps.go.id>

Tabel 7. Produksi Tanaman Buah-buahan di Kecamatan Enggano Tahun 2014 - 2015

No	Komoditi	Produksi (Kuintal)	
		2014	2015
(1)	(2)	(3)	(4)
1	Alpukat	32	-
2	Pepaya	38	36
3	Mangga	141	1 254
4	Rambutan	61	-
5	Nanas	8	10
6	Duku/Langsar	0	-
7	Salak	0	-
8	Jeruk Besar	20	-
9	Jeruk Siam	46	49
10	Sawo	6	-
11	Durian	7	-
12	Jambu Air	20	-
13	Jambu Biji	7	-
14	Sirsak	7	-
15	Pisang	22 890	47 130
16	Melinjo	1 732	-

Sumber: Dinas Pertanian dan Peternakan Kab. Bengkulu Utara

Tabel 8. Produksi Perikanan Laut Tangkap dan Jumlah Rumah Tangga di Kecamatan Enggano Tahun 2014-2015

Tahun	Produksi (Ton)	Jumlah Rata
(1)	(2)	(3)
2014	1 727	184
2015	1 733	184

Sumber: Dinas kelautan dan Perikanan Kab. Bengkulu Utara

<http://bengkuluutarakab.bps.go.id>

Tabel 9. Populasi Ternak di Kecamatan Enggano Tahun 2010- 2015

Tahun	Jumlah Ternak (Ekor)		
	Sapi Potong	Kerbau	Kambing
(1)	(2)	(3)	(4)
2010	83	110	669
2011	102	36	753
2012	142	38	768
2013	215	54	756
2014	-	-	-
2015	295	81	346

Sumber: Dinas Pertanian dan Peternakan Kab. Bengkulu Utara

<http://bengkuluutarakab.bps.go.id>

<http://bengkuluuutarakab.bps.go.id>

Tabel 10. Struktur Koperasi Unit Desa (KUD) dan Koperasi Non KUD yang berbadan Hukum Kecamatan Enggano Tahun 2013-2015

No	Struktur Koperasi	Tahun 2013		Tahun 2014		Tahun 2015	
		KUD	Non KUD	KUD	Non KUD	KUD	Non KUD
(1)	(2)	(3)	(4)	(5)	(6)	(7)	(8)
1.	Jumlah Koperasi	3	3	3	3	3	3
2.	Jumlah Anggota	216	123	216	123	165	114
3.	Simpanan (Rp. 000)	798,538	585,693	798,538	585,693	798,538	408,721
4.	Cadangan (Rp. 000)	116 650	350,125	116 650	350,125	116,650	178,670

Sumber; Dinas Koperasi dan UKM Kab. Bengkulu Utara

<http://bengkuluutarakab.bps.go.id>



DATA

MENCERDASKAN BANGSA

<http://bengkuluutarakab.bps.go.id>



**BADAN PUSAT STATISTIK
KABUPATEN BENGKULU UTARA**

Jl. Prof. M. Yamin, SH, 38611

Telp/ Fax: (0737) 521016

Homepage: <http://bengkuluutarakab.bps.go.id>;

Email: bps1703@bps.go.id