

LABEL SEMENARA
SENSUS BARANG 2014

Ruang	ID	Lokasi	Petugas
B2309	121.0493.0451-	KEC/1	RA/1



WILDA : 33240:100

ISSN: 0852 - 0230
3324. A. 9310

**KECAMATAN
PEGANDON
DALAM ANGKA
1992**

disusun oleh
**MANTRI STATISTIK
PEGANDON**

BIRO PUSAT STATISTIK

KANTOR STATISTIK KABUPATEN KENDAL

35598
K.
Id.
Biro Pusat Statistik



BIRO PUSAT STATISTIK
Kantor Statistik Kabupaten Kendal
Jln. Raya No. 42 A Telp. (0294) 81461
KENDAL



98
PUSHTAKA : 10.0494.0699
N : 486 ISSN. 0852-0230
3324.A.9310
MILIK: UPT. PERPUSTAKAAN BUKU-STAT
BPS - JAKARTA

KECAMATAN PEGANDON

DALAM ANGKA 1992

disusun oleh
MANTRI STATISTIK
PEGANDON

BIRO PUSAT STATISTIK

KANTOR STATISTIK



KABUPATEN KENDAL

KATA - PENGANTAR

Dengan memanjatkan puja dan puji syukur kehadlirat Tuhan yang Maha esa sehingga buku Kecamatan Dalam Angka tahun 1992 ini dapat diterbitkan. Buku Kecamatan Dalam Angka Tahun 1992 ini merupakan kelanjutan penerbitan tahun yang lalu, yang isinya merupakan sajian data - data yang kami himpun dan kami kumpulkan dari Desa dan dari Dinas Instansi yang ada di Kecamatan Pegandon.

Dengan berhasilnya penerbitan buku Kecamatan Dalam Angka tahun 1992 ini, kami mengucapkan banyak terima kasih kepada Yang Terhormat :

1. Bapak Camat Pegandon.
2. Dinas/Instansi se Kecamatan Pegandon.
3. Semua pihak yang membantu atas penerbitan buku ini.

Sumbang saran dan kritik yang membangun kami harapkan guna kesempurnaan buku Kecamatan Dalam Angka pada penerbitan tahun berikutnya.

Harapan kami buku Kecamatan Dalam Angka Tahun 1992 bermanfaat bagi semua pihak yang memerlukan.

Pegandon, 24 Juli 1993

Henri Statistik
Kecamatan Pegandon


MUHAMMAD NURZEN

NIP. 340012195

PEMERINTAH KABUPATEN DAERAH TINGKAT II KENDAL
KANTOR KECAMATAN PEGANDON
ALAMAT : Jl. Raya Pegandon No. Telephon 81554
PEGANDON

SAMBUTAN - CAMAT

Dengan diterbitkannya buku Kecamatan Dalam Angka Tahun 1992 ini merupakan hasil pengumpulan data-data primer dan sekunder yang merupakan sumber informasi/ data potensi di Wilayah Kecamatan Pegandon.

Buku ini merupakan suatu upaya yang sangat tepat sebagai jawaban akan kebutuhan sumber data dan informasi bagi konsumen data yang memerlukan.

Buku Kecamatan Dalam Angka yang diterbitkan oleh Sdr. Mantri Statistik, sebagai dasar kebijaksanaan dalam rangka menyusun suatu Pefencanaan untuk mewujudkan kondisi " HARI ESOK LEBIH BAIK DARI PADA HARI INI."

Dan kami harapkan dari dinas/Instansi di Wilayah Kecamatan Pegandon untuk membantu memberikan data yang di himpun oleh Sdr. Mantri Statistik, sehingga Buku Kecamatan Dalam Angka dapat diterbitkan tepat pada waktunya.

Dan kami ucapkan banyak terima kasih atas di terbitkan buku Kecamatan Dalam Angka tahun 1992 , semoga berguna bagi semua pihak yang memerlukan.

Pegandon, 26 Juli 1993

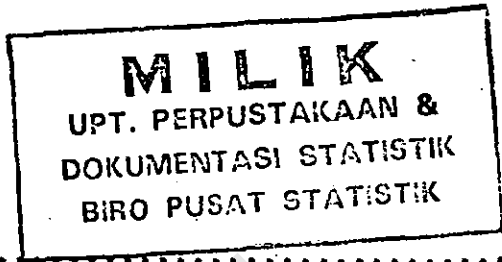
CAMAT PEGANDON



SYAFI'I CHUMEIDI, BA.

NIP. 500 036 895

DAFTAR - ISI



A.	KATA PENGANTAR	1
B.	SAMBUTAN CAMAT	11
C.	DAFTAR ISI	1v
I.	GEOGRAFIS.	1
	Tabel : 1.1. Peta Kabupaten Dati II Kendal.	2
	Tabel : 1.2. Peta Kecamatan Pegandon.	3
	Tabel : 1.3. Luas Wilayah Pegandon di Perinci Menu - rut Penggunaan Tanah tahun 1992.	4
	Tabel : 1.4. Banyaknya Hari hujan/Curah hujan di Ke- camatan Pegandon 1992.	5
	Tabel : 1.5. Banyaknya Hari hujan/Curah hujan di Ke- camatan Pegandon tahun 1988 - 1991. ...	6
II.	PEMERINTAHAN DAN SARANANYA	
	Tabel : 2.1. Banyaknya Dukuh, Rukun Warga dan Rukun- Tetangga di Kecamatan Pegandon Tahun 1992.	7
	Tabel : 2.2. Banyaknya Perangkat Desa se Kecamatan - Pegandon di rinci Per Desa tahun 1992..	9
	Tabel : 2.3. Banyaknya Desa Pelopor P-4 menurut pe - ringkat di Kecamatan Pegandon di rinci Per Desa tahun 1992.	11

Tabel : 2.4.	Banyaknya Pertahanan Sipil se Kecamatan Pegandon di rinci Per Desa tahun 1992.	13
--------------	---	----

III. SOSIAL DAN KEPENDUDUKAN

Tabel : 3.1.	Penduduk di Perinci Per Desa di Kecamatan Pegandon tahun 1989-1992.	15
Tabel : 3.2.	Penduduk di Perinci Menurut Laki-laki dan Perempuan di Kecamatan Pegandon - 1992.	17
Tabel : 3.3.	Banyaknya Penduduk Dewasa dan Anak di Perinci Per Desa di Kecamatan Pegandon 1992.	19
Tabel : 3.4.	Penduduk Menurut Kelompok Umur dan Jenis Kelamin di Kecamatan Pegandon tahun 1992.	21
Tabel : 3.5.	Sex Ratio Penduduk Kecamatan Pegandon di rinci Per Desa tahun 1992.	22
Tabel : 3.6.	Kepadatan Penduduk Kecamatan Pegandon di Perinci Per Desa tahun 1992.	24
Tabel : 3.7.	Banyaknya Penduduk menisbat Lapangan - Pekerjaan/Mata Pencaharian(Umur 10 - tahun ke atas) di Kecamatan Pegandon tahun 1992.	26
Tabel : 3.8.	Banyaknya Rumah Tangga dan Bangunan - tempat Tinggal di Kecamatan Pegandon-tahun 1992.	27

Tabel : 3.9.	Banyaknya Kelahiran, Kematian, Datang dan Pergi di Perinci Per Desa di Kecamatan Pegandon tahun 1992.	29
Tabel : 3.10.	Banyaknya Penduduk menurut Agama yang dianut di Perinci Per Desa di Kecamatan Pegandon tahun 1992.	31
Tabel : 3.11.	Banyaknya Sekolah Taman Kanak-kanak - Murid dan Guru di Perinci Per Desa di Kecamatan Pegandon tahun 1992.	33
Tabel : 3.12.	Banyaknya Sekolah Dasar, Murid menurut Jenis Kelamin di Perinci Per Desa di Kecamatan Pegandon tahun 1992. ...	35
Tabel : 3.13.	Banyaknya SD, Guru tetap dan tidak tetap di Perinci Per Desa di Kecamatan Pegandon tahun 1992.	37
Tabel : 3.14.	Banyaknya MI, dan Murid menurut Jenis Kelamin di Kecamatan Pegandon di Perinci Per Desa tahun 1992.	39
Tabel : 3.15.	Banyaknya MI dan Tenaga Pengajar/Guru tetap dan tidak tetap di Perinci Per Desa di Kecamatan Pegandon tahun 1992	41
Tabel : 3.16.	Banyaknya Sekolah Murid dan Guru SLTP dan SLTA di Perinci Per Desa di Kecamatan Pegandon tahun 1992.	43
Tabel : 3.17.	Banyaknya Kejadian Nikah di Kecamatan Pegandon di Perinci Per Desa tahun 1992.	45

Tabel : 3.18.	Banyaknya Tempat Ibadah di Perinci Per Desa di Kecamatan Pegandon tahun 1992.	47
---------------	---	----

IV. PERTANIAN.

Tabel : 4.1.	Luas Lahan Tanah Sawah di Perinci Menurut Jenis Pengairan di Kecamatan Pegandon tahun 1992.	49
Tabel : 4.2.	Luas Panen dan Produksi Padi Sawah dan Padi Gogo di Perinci Per Desa di Kecamatan Pegandon tahun 1992.	50
Tabel : 4.3.	Luas Panen dan Produksi Kacang Tanah dan Kedelai di Perinci Per Desa di Kecamatan Pegandon tahun 1992.	52
Tabel : 4.4.	Luas Panen dan Produksi Polowijo di Perinci Per Desa di Kecamatan Pegandon tahun 1992.	54
Tabel : 4.5.	Banyaknya Ternak Bedar dan Ternak Kecil di Perinci Per Desa di Kecamatan Pegandon tahun 1992.	56
Tabel : 4.6.	Banyaknya Unggas di Perinci Per Desa di Kecamatan Pegandon tahun 1992.	58

V. TRANSPORTASI DAN KOMUNIKASI.

Tabel : 5.1.	Banyaknya Sarana Angkutan Darat Jenis Kendaraan tak ber motor di Perinci Per Desa di Kecamatan Pegandon tahun 1992.	60
--------------	---	----

Tabel : 5.2.	Banyaknya sarana Angkutan Darat Jenis Kendaraan ber motor di Perinci Per Desa di Kecamatan Pegandon tahun 1992.	62
Tabel : 5.3.	Banyaknya Pesawat Radio, TV dan Telephon di Perinci Per Desa di Kecamatan Pegandon tahun 1992.	64

VI. K E S E H A T A N

Tabel : 6.1.	Banyaknya Dokter dan Paranedis dirinci Per Desa di Kecamatan Pegandon tahun 1992.	66
Tabel : 6.2.	Banyaknya Tempat/Sarana Kesehatan di Perinci Per Desa di Kecamatan Pegandon tahun 1992.	68
Tabel : 6.3.	Banyaknya Penduduk Penyandang Cacat di Perinci Per Desa di Kecamatan Pegandon tahun 1992.	70
Tabel : 6.4.	Banyaknya Peserta Keluarga Berencana - (KB) dan Pasangan Usia Subur (PUS) di Perinci Per Desa di Kecamatan Pegandon tahun 1992.	72

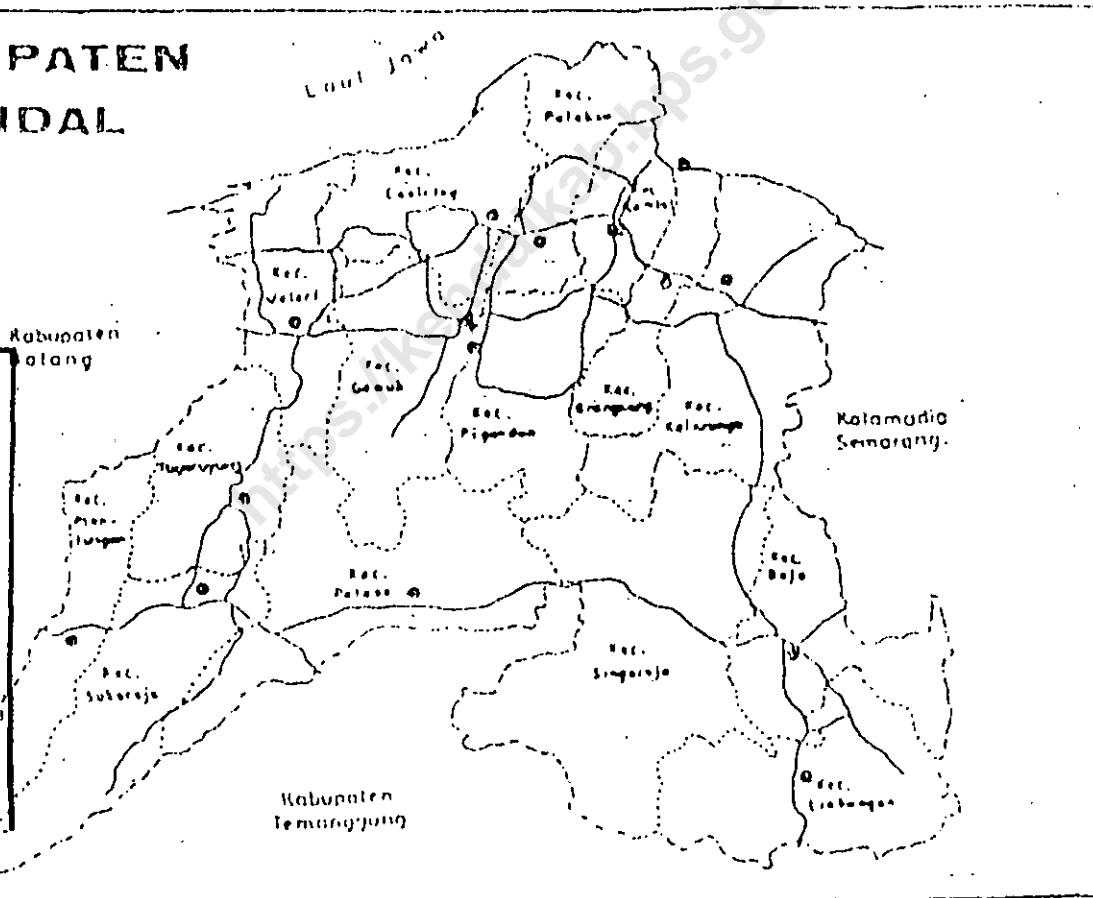
1. GEOGRAFIS

- A. Kecamatan Pegandon terletak di :
- a. Wilayah Pembantu Bupati : Kendal
 - b. Kabupaten Daerah Tingkat II : Kendal
 - c. Propinsi : Jawa Tengah
- B. Batas Wilayah
- a. Sobelah Utara : Kec. Patebon
 - b. Sobelah Timur : Kec. Brangeang
 - c. Sobelah Selatan : Kec. Singorejo
 - d. Sobelah Barat : Kec. Gemah
- C. Jarak dari Kecamatan Pegandon ke beberapa Kota Seperti :
- a. Kecamatan Kota Kendal : 10 Km
 - b. Kecamatan Patebon : 5 Km
 - c. Kabupaten Dati II Kendal : 10 Km
 - dg Ibu Kota Propinsi Jawa Tengah : 38 Km
- D. Ketinggian Tanah dari permukaan laut di Kec. Pegandon : \pm 6 meter
- E. Jenis Tanah : Mediteran dan Aluvial
- F. Suhu udara rata - rata : 27°C

Tabel : 1.1

KABUPATEN KENDAL

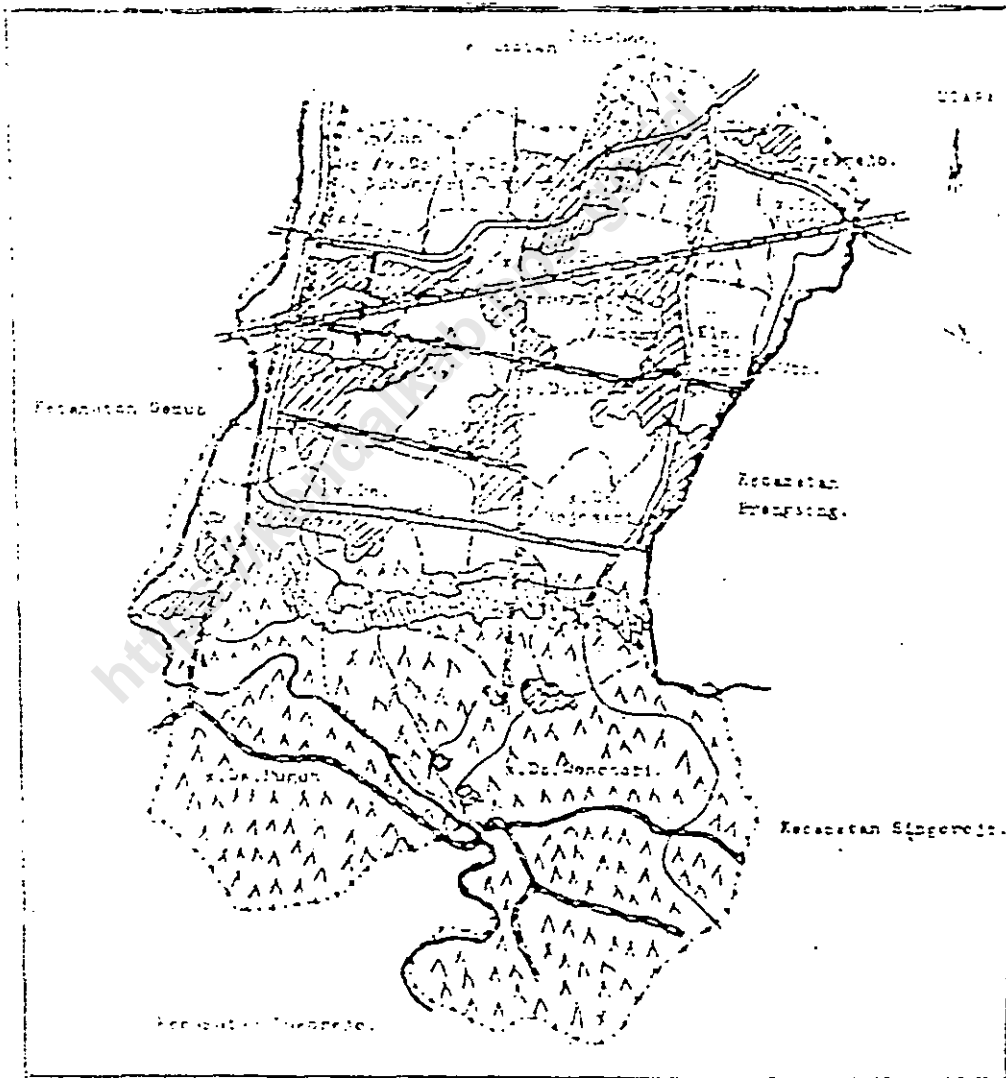
MILIK
UPT. PERPUSTAKAAN &
DOKUMENTASI STATISTIK
BIRO PUSAT STATISTIK



PETA KECAMATAN PEGANDON

SKALA : I : 50.000

Tabel : 1.2



LUAS WILAYAH PEGANDON DI PERINCI
MENURUT PENGGUNAAN TANAH
TAHUN : 1992

Tabel : 1.3

Menurut Penggunaan Tanah	Luas (Ha)
(1)	(2)
1. Tanah Sawah	
a. Irigasi Tehnis	1.741,596
b. Irigasi setengah Tehnis	-
c. Sederhana	-
d. Tadah hujan	373,200
2. Tanah Kering	
a. Pekarangan/Bangunan dll	934,973
b. Tegalan/Kebunan	482,250
c. Padang gembala	-
3. Hutan Negara	2.122,700
4. Perkebunan	-
5. Lain-lain (Sungai, Jalan, Kuburan)	844,888
Luas wilayah Kec. Pegandon	6.499,607

Sumber data : Kantor Sekretariat Kec. Pegandon

BANYAKNYA HARI HUJAN / CURAH HUJAN
DI KECAMATAN PEGANDON 1992
(dalam mm)

Tabel : 1.4

No.	B u l a n	Hari hujan	Curah hujan
(1)	(2)	(3)	(4)
1.	Januari	8	92
2.	Pebruari	8	76
3.	Maret	14	200
4.	April	7	121
5.	M e i	9	145
6.	J u n i	5	32
7.	J u l i	1	3
8.	Agustus	6	28
9.	September	7	123
10.	Oktober	9	119
11.	Nepeber	11	196
12.	Desember	8	81
	J u m l a h	93	1.216

Sumber data : Dinas Pengairan Kali bedri.

BANYAKNYA HARI HUJAN / CURAH HUJAN
DIKECAMATAN PEGANDON
TAHUN : 1988-1991 (dalam mm)

Tabel : 1.5

No.	Bulan	Hari hujan / Curah hujan			
		1988	1989	1990	1991
(1)	(2)	(3)	(4)	(5)	(6)
1.	Januari	14/166	12/203	17/909	17/423
2.	Pebruari	13/449	23/776	8/ 95	22/914
3.	Maret	12/288	13/212	16/283	9/186
4.	April	4/258	13/207	12/252	7/203
5.	M e i	5/488	11/208	12/207	4/ 58
6.	J u n i	1/ 66	8/ 84	3/72	-/ -
7.	J u l i	3/ 17	7/107	3/ 64	1/ 6
8.	Agustus	1/ 60	3/ 27	9/168	-/-
9.	September	4/ 3	1/ 37	7/ 89	-/-
10.	Oktober	8/ 65	7/ 63	3/ 24	-/-
11.	November	8/209	11/198	8/137	5/ 82
12.	Desember	13/123	13/252	20/299	10/124
J u m l a h		87/1628	122/2374	118/2599	75/1996

Sumber data : Dinas Pengairan kali bedri.

BANYAKNYA DUKUH, RUKUN WARGA DAN RUKUN TETANGGA
DI KECAMATAN PEGANDON 1992

Tabel : 2.1

No.	Desa	Dukuh	Rukun warga	Rukun tetangga
(1)	(2)	(3)	(4)	(5)
1.	Pekuncen	5	5	14
2.	Puguh	6	6	14
3.	Wonosari	5	6	17
4.	Winong	4	5	20
5.	Jatirejo	4	7	17
6.	Rejosari	3	3	9
7.	Sunbersari	6	6	30
8.	Dawungsari	3	3	11
9.	Margomulyo	3	3	18
10.	Tegorejo	4	10	34
11.	Pesawahan	3	3	7
12.	Karangmulyo	3	3	15
13.	Kebonagung	4	4	14

Tabel : 2.1 (Lanjutan)

No.	Desa	Dukuh	Rukun warga	Rukun tetangga
(1)	(2)	(3)	(4)	(5)
14.	Ngampel kulon	4	4	27
15.	Ngampelwetan	3	3	14
16.	Sudipayung	2	5	22
17.	Dempelrejo	3	3	19
18.	Putatgede	4	7	16
19.	Bojonggede	2	5	12
20.	Banyuwirip	4	8	16
21.	Pucangrejo	3	3	10
22.	Gubugsari	4	4	15
23.	Pegandon	2	5	14
24.	Penanggulan	4	6	22
Jumlah		88	117	407

Sumberdata : Kantor Sekretariat Kec.Pegandon.

BANYAKHYA PERANGKAT DESA SE KECAMATAN
PEGANDON DIRINEI PERDESA TAHUN : 1992

Tabel : 2.2

No.	Desa	Sekdes	Kaur	Kadus	Pergkt	Jumlah
(1)	(2)	(3)	(4)	(5)	(6)	(7)
1.	Pekuncen	1	5	-	-	6
2.	Puguh	1	5	3	-	9
3.	Wonosari	1	5	4	-	10
4.	Winong	1	4	4	2	11
5.	Jatirejo	1	5	3	4	13
6.	Rejosari	1	5	3	-	9
7.	Sumbersari	1	5	6	5	17
8.	Dawungsari	1	5	-	1	7
9.	Margomulyo	1	5	3	1	10
10.	Tegorejo	1	5	4	3	13
11.	Pesawahan	1	5	2	-	8
12.	Karangmulyo	1	5	3	-	9
13.	Kebon agung	1	5	3	1	10

Tabel : 2.2 (Lanjutan)

No.	Desa	Sekdes	Kaur	Kadus	Pergkt	Jumlah
(1)	(2)	(3)	(4)	(5)	(6)	(7)
14.	Ngampelkulon	1	5	4	-	10
15.	Ngampelwetan	1	5	2	-	8
16.	Sudipayung	1	5	4	3	13
17.	Dempelrejo	1	4	3	3	11
18.	Putatgede	1	5	3	-	9
19.	Bojonggede	1	5	2	-	8
20.	Banyuurip	1	5	3	4	13
21.	Pucangrejo	1	5	3	-	9
22.	Gubugsari	1	5	4	1	11
23.	Pegandon	1	4	1	-	6
24.	Penanggulan	1	5	2	-	8
Jumlah		24	117	69	28	238

Sumber data : Kantor Sekretariat Kec. Pegandon.

MILIK
 UPT. PERPUSTAKAAN &
 DOKUMENTASI STATISTIK
 BIRO PUSAT STATISTIK

BANYAKNYA DESA PELOPOR P4 MENURUT
PERINGKAT DI KECAMATAN PEGANDON DIHINCI PER
DESA TAHUN : 1992

Tabel : 2.3

No.	D o s a	M a d i a	U t a m a
(1)	(2)	(3)	(4)
1.	Pekuncen	1	-
2.	P u g u h	1	-
3.	Wonosari	1	-
4.	Winong	1	-
5.	Jatirejo	1	-
6.	Rejosari	1	-
7.	Sumbersari	-	1
8.	Dawang Sari	1	-
9.	Margemulyo	1	-
10.	Tegorojo	1	-
11.	Pesawahan	1	-
12.	Karangmulyo	-	1
13.	Kebon Agung	1	-

Tabel : 2.3 (Lanjutan)

No.	Desa	M a d i a	U t a m a
(1)	(2)	(3)	(4)
14.	Ngampel kulon	1	-
15.	Ngampelwetan	1	-
16.	Sudipayung	1	-
17.	Demoelrejo	1	-
18.	Putatgede	1	-
19.	Bojonggede	1	-
20.	Banyuwirip	1	-
21.	Pucangrejo	1	-
22.	Gubugsari	1	-
23.	Pegandon	1	-
24.	Penanggulan	-	1
	Jumlah	21	3

Sumber data : Kantor Sekretariat Kec. Pegandon.

BANYAKNYA PERTAHANAN SIPIL SE KECAMATAN
DIRINCI PER DESA TAHUN : 1992

Tabel : 2.4

No.	Desa	Banyaknya Hansip
(1)	(2)	(3)
1.	Pekuncen	30
2.	Puguh	30
3.	Ecosari	30
4.	Winong	37
5.	Jatirojo	36
6.	Rejosari	35
7.	Sumbersari	32
8.	Dawungsari	30
9.	Margomulyo	30
10.	Tegorejo	39
11.	Pesawahan	30
12.	Karangmulyo	34
13.	Kebonagung	30

Tabel : 2.4 (Lanjutan)

No.	D e s a	Banyaknya Hansip
(1)	(2)	(3)
14.	Ngampelkulon .	36
15.	Ngampelvetan	30
16.	Sudipayung	30
17.	Dempelrejo	30
18.	Putatgede	30
19.	Bojonggede	30
20.	Banyuurip	30
21.	Pucangrejo	30
22.	Gubugsari	30
23.	Pegandon	30
24.	Penanggulan	30
Jumlah		759

Sumber data : Mawil Hansip Kec. Pegandon.

PEMUDUDUK DIPERINCI PER DESA DI KECAMATAN
PEGANDON TAHUN : 1989-1992

Tabel : 3.1

No.	Desa	1989	1990	1991	1992
(1)	(2)	(3)	(4)	(5)	(6)
1.	Pekuncen	1.777	1.748	1.822	1.841
2.	P u g u h	2.385	2.226	2.312	2.451
3.	Wonosari	2.258	2.584	2.678	2.635
4.	Winong	4.219	4.167	4.279	4.446
5.	Jatirejo	2.823	2.964	2.878	2.911
6.	Rejosari	1.750	1.661	1.820	1.872
7.	Sumbersari	3.867	3.872	3.912	3.906
8.	Dawungsari	1.454	1.452	1.463	1.463
9.	Hargomulyo	2.857	2.973	3.019	3.057
10.	Tegorejo	4.585	4.625	4.658	4.697
11.	Pesawahan	2.147	2.212	2.248	2.252
12.	Karangmulyo	2.625	2.535	2.539	2.566
13.	Kebonagung	2.855	2.861	2.943	2.979

Tabel : 3.1 (Lanjutan)

No.	Desa	1989	1990	1991	1992
(1)	(2)	(3)	(4)	(5)	(6)
14.	Ngampelkulon	2.888	2.891	2.909	2.929
15.	Ngampelwetan	1.090	1.088	1.083	1.090
16.	Sudipayung	2.864	3.036	2.964	3.012
17.	Dempelrejo	2.142	2.203	2.243	2.273
18.	Putatgede	1.584	1.741	1.692	1.708
19.	Bojonggede	1.272	1.252	1.317	1.340
20.	Banyuurip	2.049	2.185	2.228	2.250
21.	Pucangrejo	1.979	1.981	2.022	2.039
22.	Gubugsari	3.398	3.304	3.447	3.526
23.	Pegandon	2.410	2.368	2.437	2.463
24.	Penanggulan	3.348	3.607	3.515	3.488
Jumlah		60.951	61.705	62.508	63.202

Sumber data : Statistik Kecamatan Pegandon.

PENDUDUK DIPERINCI MENURUT LAKI-LAKI
DAN PEREMPUAN DI KECAMATAN PEGANDOH
TAHUN : 1992

Tabel : 3.2

No.	Desa	Laki-laki	Perempuan	Jumlah
(1)	(2)	(3)	(4)	(5)
1.	Pekuncen	919	922	1.841
2.	P u g u h	1.183	1.268	2.451
3.	Wonesari	1.317	1.318	2.635
4.	Winong	2.121	2.325	4.446
5.	Jatirejo	1.407	1.504	2.911
6.	Rejosari	921	951	1.872
7.	Sumbersari	1.834	2.072	3.906
8.	Davungsari	728	735	1.463
9.	Hargomulyo	1.506	1.551	3.057
10.	Tegorejo	2.309	2.388	4.697
11.	Pesawahan	1.095	1.157	2.252
12.	Karangmulyo	1.244	1.322	2.566
13.	Kobonagung	1.472	1.507	2.979

Tabel : 3.2 (Lanjutan)

No.	Desa	Laki-laki	Perempuan	Jumlah
(1)	(2)	(3)	(4)	(5)
14.	Egampolkulon	1.467	1.462	2.929
15.	Egampolvotan	545	545	1.090
16.	Sadipayung	1.412	1.600	3.012
17.	Despolrejo	1.128	1.145	2.273
18.	Putatgede	814	863	1.708
19.	Bojonggede	692	648	1.340
20.	Banyuarip	1.043	1.215	2.258
21.	Pucangrejo	1.021	1.018	2.039
22.	Gabugsari	1.735	1.791	3.526
23.	Pegandon	1.195	1.268	2.463
24.	Penanggulan	1.690	1.798	3.488
Jumlah		30.829	32.373	63.202

Sumber data : Statistik Kecamatan Pegandon.

BANYAKNYA PENDUDUK DEWASA DAN ANAK DIPERINCI
PEDESA DI KECAHATAN PEGADON 1992

Tabel : 3.3

No.	Desa	Dewasa		Anak		Jumlah
		L	P	L	P	L + P
(1)	(2)	(3)	(4)	(5)	(6)	(7)
1.	Pekuncen	540	568	379	354	1.841
2.	P u g u h	696	781	487	487	2.451
3.	Wonosari	774	812	543	506	2.635
4.	Winang	1.247	1.433	874	892	4.446
5.	Jatirejo	827	927	580	577	2.911
6.	Rejosari	541	586	380	365	1.872
7.	Samborasari	1.079	1.277	758	795	3.906
8.	Dawungsari	428	453	300	282	1.463
9.	Margomulyo	885	956	621	595	3.057
10.	Tegorejo	1.357	1.471	952	917	4.697
11.	Pesavahan	644	713	451	444	2.252
12.	Karangmulyo	731	814	513	508	2.566
13.	Kebonagung	865	929	607	578	2.979

Tabel : 3.3 (Lanjutan)

No.	Desa	Dewasa		Anak		Jumlah
		L	P	L	P	L + P
(1)	(2)	(3)	(4)	(5)	(6)	(7)
14.	Ngampelkulon	862	899	605	563	2.929
15.	Ngampelwetan	320	336	225	209	1.090
16.	Sudipayung	830	986	582	614	3.012
17.	Dempelrejo	663	705	465	440	2.273
18.	Putatgede	497	532	348	331	1.708
19.	Bojong gede	407	399	285	249	1.340
20.	Banyuurip	613	749	430	466	2.258
21.	Pucangrejo	600	627	421	391	2.039
22.	Gubugsari	1.020	1.103	715	688	3.526
23.	Pegandon	703	781	492	487	2.463
24.	Penanggulan	993	1.108	697	690	3.488
Jumlah		18.121	19.945	12708	12.428	63.202

Sumber data : Statistik Kecamatan Pegandon.

PENDUDUK MENURUT KELOMPOK UMUR DAN JENIS
KELAMIN DI KECAMATAN PEGANDON TAHUN : 1992

Tabel : 3.4

No.	Kelompok umur	Laki-laki	Perempuan	Jumlah
(1)	(2)	(3)	(4)	(5)
1.	0 - 4	4.320	4.247	8.567
2.	5 - 9	4.423	4.383	8.806
3.	10 - 14	3.965	3.798	7.763
4.	15 - 19	3.299	3.370	6.669
5.	20 - 24	2.452	2.917	5.369
6.	25 - 29	2.214	2.496	4.710
7.	30 - 39	3.232	3.616	6.848
8.	40 - 49	3.034	3.386	6.420
9.	50 - 59	2.174	2.182	4.356
10.	60 ±	1.716	1.978	3.694
Jumlah		30.829	32.373	63.202

Sumber data : Statistik Kecamatan Pegandon.

SEX RATIO PENDUDUK KECAMATAN PEGANDON
DIRINCI PERDESA TAHUN 1992

Tabel : 3.5

No.	Desa	Laki-laki	Perempuan	Sex Ratio ^{*)}
(1)	(2)	(3)	(4)	(5)
1.	Pekuncen	919	922	99,67
2.	P u g u h	1.183	1.268	93,30
3.	Wonosari	1.317	1.318	99,92
4.	Winong	2.121	2.325	91,26
5.	Jatirejo	1.407	1.504	93,55
6.	Rejosari	921	951	96,84
7.	Sumbersari	1.834	2.072	88,51
8.	Dawungsari	728	735	99,05
9.	Margomulyo	1.506	1.551	97,10
10.	Tegowajo	2.309	2.388	96,69
11.	Pesawahan	1.095	1.157	94,64
12.	Karangmulyo	1.244	1.322	94,10
13.	Kebonagung	1.472	1.507	97,68

Tabel : 3.5 (Lanjutan)

No.	Desa	Laki-laki	Perempuan	Sex Ratio ^{*)}
(1)	(2)	(3)	(4)	(5)
14.	Ngampelkulon	1.467	1.462	100,34
15.	Ngampelwetan	545	545	100,00
16.	Sudipayung	1.412	1.600	88,25
17.	Dempelrejo	1.128	1.145	98,52
18.	Putatgede	845	863	97,91
19.	Bojonggede	692	648	106,79
20.	Banyuurip	1.043	1.215	85,84
21.	Pucangrejo	1.021	1.018	100,29
22.	Gubugsari	1.735	1.791	96,87
23.	Pegandon	1.195	1.268	94,24
24.	Penanggulan	1.690	1.798	93,99
Jumlah		30.829	32.373	95,23

Sumber data : Statistik Kecamatan Pegandon.

Keterangan *) k = 100

KEPADATAN PENDUDUK KECAMATAN PEGANDON
DIPERINCI PER DESA TAHUN 1992

Tabel : 3.6

No.	Desa	Penduduk	Luas	Kepadatan
		Org	Km ²	Org/Km ²
(1)	(2)	(3)	(4)	(5)
1.	Pekuncen	1.841	1,50	1.227
2.	P u g u h	2.451	1,42	1.726
3.	Wonosari	2.635	14,50	182
4.	Winong	4.446	4,92	904
5.	Jatirejo	2.911	12,25	238
6.	Rejosari	1.872	1,89	990
7.	Sumbersari	3.906	2,44	1.601
8.	Dawungsari	1.463	1,01	1.448
9.	Margomulyo	3.057	2,00	1.528
10.	Tegorejo	4.697	2,21	2.125
11.	Pesawahan	2.252	1,88	1.198
12.	Karangmulyo	2.566	1,76	1.458
13.	Kebonagung	2.979	2,22	1.342

Tabel : 3.6 (Lanjutan)

No.	Desa	Penduduk	Luas	Kepadatan
		Org	Km2	Org/Km2
(1)	(2)	(3)	(4)	(5)
14.	Ngampel kulon	2.929	1,43	2.048
15.	Ngampelwetan	1.090	0,96	1.135
16.	Sudipayung	3.012	2.17	1.388
17.	Dempelrejo	2.273	1,54	1.476
18.	Putatgede	1.708	1,51	1.131
19.	Bojonggede	1.340	0,85	1.576
20.	Banyuurip	2.258	1,70	1.328
21.	Pucangrejo	2.039	1,26	1.618
22.	Gubugsari	3.526	2,08	1.695
23.	Pegandon	2.463	0,83	2.968
24.	Penanggulan	3.488	0,67	5,206
Jumlah		63.202	65,00	972

Sumber data : Statistik Kecamatan Pegandon.

BANYAKNYA PENDUDUK MENURUT LAPANGAN
PEKERJAAN/MATA PENCAHARIAN (UMUR 10 TAHUN KE ATAS)
DI KECAMATAN PEGANDON TAHUN : 1992

Tabel : 3.7

No.	Lapangan Pekerjaan/ Mata Pencaharian	Banyaknya (Org)
(1)	(2)	(3)
1.	Petani Sendiri	7.082
2.	Buruh Tani	18.278
3.	Nelayan	-
4.	Pengusaha	300
5.	Buruh Industri	1.535
6.	Buruh Bangunan	1.028
7.	Pedagang	1.515
8.	Pengangkutan	525
9.	Pegawai Negeri/Abri	907
10.	Pensiunan	319
11.	Lain - lain	10.312
Jumlah		41.801

Sumber data : Statistik Kecamatan Pegandon.

BANYAKNYA RUMAH TANGGA DAN BANGUNAN TEMPAT
TINGGAL DI KECAMATAN PEGANDON TAHUN 1992

Tabel : 3.8

No.	Desa	Rumah tangga	Tempat tinggal dinding dari			
			Batu/Gdg	$\frac{1}{2}$ Batu	Kayu/Ppn	Bambu
(1)	(2)	(3)	(4)	(5)	(6)	(7)
1.	Pekuncen	406	5	5	220	63
2.	P u g u h	521	21	24	202	262
3.	Wonosari	638	2	6	211	341
4.	Winong	966	8	-	749	175
5.	Jatirejo	625	29	28	411	68
6.	Rejosari	406	6	13	213	150
7.	Sumbersari	971	24	199	459	299
8.	Dawungsari	351	8	8	291	3
9.	Margomulyo	698	34	9	515	133
10.	Tegorejo	1.093	90	81	638	329
11.	Pesawahan	533	11	12	348	129
12.	Karangmulyo	574	11	13	209	218
13.	Kebonagung	631	18	19	501	20

Tabel : 3.8 (Lanjutan)

No.	Desa	Rumah tangga	Tempat tinggal dinding dari			
			Batu/Gdg	$\frac{1}{2}$ Batu	Kayu/Ppn	Bambu
(1)	(2)	(3)	(4)	(5)	(6)	(7)
14.	Hgampelkulon	630	8	10	50	74
15.	Hgampelwetan	256	3	3	169	56
16.	Sudipayung	677	56	17	527	59
17.	Dempelrejo	552	6	5	149	127
18.	Putatgede	426	26	18	210	51
19.	Bojonggede	306	24	27	100	126
20.	Banyuurip	498	35	62	364	37
21.	Pucangrejo	473	11	21	343	42
22.	Gubugsari	799	14	12	253	370
23.	Pegandon	540	90	10	371	25
24.	Penanggulan	727	147	116	383	45
Jumlah		14.297	687	718	8.342	3.202

Sumber data : Statistik Kecamatan Pegandon.

BANYAKNYA KELAHIRAN, KEMATIAN, DATANG DAN PERGI
DIPERINCI PERDESA DI KECAMATAN PEGANDON 1992

Tabel : 3.9

No.	D e s a	Banyaknya			
		Kelahiran	Kematian	Datang	Pergi
(1)	(2)	(3)	(4)	(5)	(6)
1.	Pekuncen	27	19	23	9
2.	P u g u h	46	18	65	37
3.	Wonosari	31	27	9	60
4.	Winong	98	22	99	13
5.	Jatiroje	48	14	14	14
6.	Rejosari	39	16	37	10
7.	Sumbersari	42	39	19	35
8.	Dawungsari	27	14	6	14
9.	Margomulyo	53	19	15	20
10.	Tegorejo	75	30	17	20
11.	Pesawahan	32	21	10	14
12.	Karangmulyo	46	19	11	14
13.	Kebonagung	57	18	5	13

Tabel : 3.9 (Lanjutan)

No.	Desa	Banyaknya			
		Kelahiran	Kematian	Datang	Pergi
(1)	(2)	(3)	(4)	(5)	(6)
14.	Hgampelkulon	51	31	19	29
15.	Hgampelwetan	30	19	10	14
16.	Sudipayung	26	20	52	11
17.	Dempelrejo	59	30	16	9
18.	Putatgede	23	9	33	10
19.	Bojonggede	26	13	11	3
20.	Banyuurip	52	37	92	109
21.	Pucangrejo	37	20	6	11
22.	Gubugsari	83	28	18	15
23.	Pegandon	25	7	2	8
24.	Penanggulan	65	32	8	65

Sumber data : Statistik Kecamatan Pegandon.

MILIK
UPT. PERPUSTAKAAN &
DOKUMENTASI STATISTIK
BIRO PUSAT STATISTIK

BANYAKNYA PENDUDUK MENURUT AGAMA YANG DIANUT
DI PERINCI PER DESA DI KECAMATAN PEGANDON
TAHUN : 1992

Tabel : 3.10

No.	Desa	Islam	Krista Ktlk	Kristen Protn	Hindu Budha	Jumlah
(1)	(2)	(3)	(4)	(5)	(6)	(7)
1.	Pekuncen	1.841	-	-	-	1.841
2.	P u g u h	2.434	17	-	-	2.451
3.	Wonosari	2.635	-	-	-	2.635
4.	Winong	4.446	-	-	-	4.446
5.	Jatirejo	2.898	10	3	-	2.911
6.	Rejosari	1.872	-	-	-	1.872
7.	Sumbersari	3.905	-	1	-	3.906
8.	Davungsari	1.453	10	-	-	1.463
9.	Margomulyo	3.055	2	-	-	3.057
10.	Tegorejo	4.663	6	28	-	4.697
11.	Pesawahan	2.252	-	-	-	2.252
12.	Karangmulyo	2.552	8	6	-	2.566
13.	Kebonagang	2.979	-	-	-	2.979

Tabel : 3.10 (Lanjutan)

No.	Desa	Islam	Kristn Katlk	Kristen Protn	Hindu Budha	Jumlah
(1)	(2)	(3)	(4)	(5)	(6)	(7)
14.	Nganpelkln	2.927	2	-	-	2.929
15.	Nganpelwtn	1.090	-	-	-	1.090
16.	Sudipayung	3.012	-	-	-	3.012
17.	Dempelrejo	2.254	19	-	-	2.273
18.	Putatgede	1.707	-	-	1	1.708
19.	Bojonggede	1.340	-	-	-	1.340
20.	Banyuurip	2.258	-	-	-	2.258
21.	Pucangrejo	2.039	-	-	-	2.039
22.	Gubugsari	3.520	-	6	-	3.526
23.	Pegandon	2.456	7	-	-	2.463
24.	Penanggulan	3.482	6	-	-	3.488
Jumlah		63.070	87	44	1	63.202

Sumber data : K U A Kecamatan Pegandon.

BANYAKNYA SEKOLAH TAMAN KANAK-KANAK, MURID DAN
GURU DI PERINCI PER DESA DI KECAMATAN
PEGANDON TAHUN : 1992

Tabel : 3.11

No.	Desa	B a n y a k n y a		
		Sekolah	Murid	Guru
(1)	(2)	(3)	(4)	(5)
1.	Pekuncen	-	-	-
2.	P u g u h	1	17	1
3.	Wonosari	-	-	-
4.	Winong	1	26	1
5.	Jatirejo	1	31	1
6.	Rejosari	1	20	2
7.	Sumbersari	2	92	2
8.	Dawungsari	1	60	2
9.	Margomulyo	1	24	2
10.	Tegorejo	1	54	3
11.	Pesawahan	-	-	-
12.	Karangmulyo	1	16	2
13.	Kebonagung	1	50	2

Tabel : 3.11 (Lanjutan)

No.	Desa	B a n y a k n y a		
		Sekolah	Murid	Guru
(1)	(2)	(3)	(4)	(5)
14.	Ngampelkulon	2	50	4
15.	Ngampelwetan	1	28	1
16.	Sudipayung	1	30	1
17.	Dempelrejo	-	-	-
18.	Putatgede	-	-	-
19.	Bojonggede	-	-	-
20.	Banyuurip	1	36	2
21.	Pucangrejo	-	-	-
22.	Gubugsari	-	-	-
23.	Pegandon	1	52	3
24.	Penanggulan	-	-	-
Jumlah		17	586	29

Sumber data : Dept. Pendidikan Dan Kebudayaan
Kecamatan Pegandon.

BANYAKNYA SEKOLAH DASAR, MURID MENURUT JENIS
KELAMIN DIPERINCI PER DESA DI KECAMATAN
PEGANDON TAHUN : 1992

Tabel : 3.12

No.	Desa	Sekolah	Murid		
			L	P	L + P
(1)	(2)	(3)	(4)	(5)	(6)
1.	Pekuncen	1	161	159	320
2.	P u g u h	3	282	314	596
3.	Wonosari	3	258	240	498
4.	Winong	2	271	291	562
5.	Jatirejo	2	197	192	389
6.	Rejosari	1	139	117	256
7.	Sumbersari	3	401	353	754
8.	Dawungsari	1	141	150	291
9.	Margomulyo	1	135	141	276
10.	Tegorejo	4	484	447	931
11.	Pesawahan	2	209	178	387
12.	Karangmulyo	2	217	222	439
13.	Kebonagung	1	157	113	270

Tabel : 3.12 (Lanjutan)

No.	Desa	Sekolah	Murid		
			L	P	L + P
(1)	(2)	(3)	(4)	(5)	(6)
14.	Ngampelkulon	2	243	218	461
15.	Ngampelwetan	1	101	87	188
16.	Sudipayung	2	185	191	376
17.	Dempelrejo	1	131	110	241
18.	Putatgede	1	110	128	238
19.	Bojonggede	1	101	95	196
20.	Banyuurip	2	197	190	387
21.	Pucangrejo	1	139	107	246
22.	Gubugsari	2	246	232	478
23.	Pegandon	1	166	149	315
24.	Penanggulan	1	146	127	273
Jumlah		41	4.817	4.551	9.368

Sumber data : Dinas P dan K Ranting Kec. Pegandon.

BANYAKNYA SEKOLAH DASAR, GURU TETAP DAN TIDAK
TETAP DI PERINCI PER DESA DI KECAMATAN
PEGANDON TAHUN : 1992

Tabel : 3.13

No.	Desa	Sekolah	Guru		
			Tetap	Tdk Tetap	Jumlah
(1)	(2)	(3)	(4)	(5)	(6)
1.	Pekuncen	1	9	3	12
2.	P u g u h	3	22	3	25
3.	Wonosari	3	22	4	26
4.	Winong	2	15	3	18
5.	Jatirejo	2	13	3	16
6.	Rejosari	1	8	2	10
7.	Sumpersari	3	21	6	27
8.	Dawungsari	1	8	2	10
9.	Margomulyo	1	7	2	9
10.	Tegorejo	4	30	4	34
11.	Pesawahan	2	14	2	16
12.	Karangmulyo	2	16	2	18

Tabel : 3.13 (Lanjutan)

No.	Desa	Sekolah	G u r u		
			Tetap	Tdk Tetap	Jumlah
(1)	(2)	(3)	(4)	(5)	(6)
13.	Kebonagung	1	8	2	10
14.	Ngampelkulon	2	15	3	18
15.	Ngampelwetan	1	8	1	9
16.	Sudipayung	2	18	2	20
17.	Dempelrejo	1	8	1	9
18.	Putatgede	1	7	2	9
19.	Bojonggede	1	8	-	8
20.	Banyuurip	2	15	2	17
21.	Pucangrejo	1	7	1	8
22.	Gubugsari	2	14	2	16
23.	Pegandon	1	8	1	9
24.	Penanggulan	1	8	1	9
Jumlah		41	309	54	363

Sumber data : Dinas P dan K Ranting Kec. Pegandon.

BANYAKNYA MI DAN MURID MENURUT JENIS
KELAMIN DI KECAMATAN PEGANDON DIRINCI PER DESA
TAHUN : 1992

Tabel : 3.14

No.	Desa	M I	M u r i d		
			L	P	L + P
(1)	(2)	(3)	(4)	(5)	(6)
1.	Pekuncen	-	-	-	-
2.	P u g u h	-	-	-	-
3.	Wonosari	-	-	-	-
4.	Winong	1	89	125	214
5.	Jatirejo	-	-	-	-
6.	Rejosari	-	-	-	-
7.	Sumbersari	-	-	-	-
8.	Dawungsari	-	-	-	-
9.	Margomulyo	-	-	-	-
10.	Tegorejo	-	-	-	-
11.	Pesawahan	-	-	-	-
12.	Karangmulyo	-	-	-	-

Tabel : 3.14 (Lanjutan)

No.	Desa	M I	M u r i d		
			L	P	L + P
(1)	(2)	(3)	(4)	(5)	(6)
13.	Kebonagung	1	116	109	225
14.	Ngampelkulon	-	-	-	-
15.	Ngampelwetan	-	-	-	-
16.	Sudipayung	1	107	105	212
17.	Dempelrejo	-	-	-	-
18.	Putatgede	-	-	-	-
19.	Bojonggede	-	-	-	-
20.	Banyuurip	-	-	-	-
21.	Pucangrejo	1	51	53	104
22.	Gubugsari	-	-	-	-
23.	Pegandon	1	42	37	79
24.	Penanggulan	1	116	101	217
Jumlah		6	521	530	1.051

Sumber data : K U A Kecamatan Pegandon.

BANYAKNYA MI DAN TENAGA PENGAJAR/GURU TETAP
DAN TIDAK TETAP DI PERINCI PER DESA
DI KECAMATAN PEGANDON TAHUN 1992

Tabel 3.15

No.	Desa	M I	G u r u		
			Tetap	Tdk Tetap	Jumlah
(1)	(2)	(3)	(4)	(5)	(6)
1.	Pekuncen	-	-	-	-
2.	P u g u h	-	-	-	-
3.	Wonosari	-	-	-	-
4.	Winong	1	4	2	6
5.	Jatirejo	-	-	-	-
6.	Rejosari	-	-	-	-
7.	Sumbersari	-	-	-	-
8.	Dawungsari	-	-	-	-
9.	Margomulyo	-	-	-	-
10.	Tegorejo	-	-	-	-
11.	Pesawahan	-	-	-	-
12.	Karangmulyo	-	-	-	-

Tabel : 3.15

No.	Desa	M I	G u r u		
			Tetap	Tdk Tetap	Jumlah
(1)	(2)	(3)	(4)	(5)	(6)
13.	Kebonagung	1	5	3	8
14.	Ngampelkulon	-	-	-	-
15.	Ngampelwetan	-	-	-	-
16.	Sudipayung	1	4	2	6
17.	Dempelrejo	-	-	-	-
18.	Putatgede	-	-	-	-
19.	Bojonggede	-	-	-	-
20.	Banyuurip	-	-	-	-
21.	Pucangrejo	1	4	2	6
22.	Gubugsari	-	-	-	-
23.	Pegandon	1	5	1	6
24.	Penanggulan	1	5	2	7
Jumlah		6	27	12	39

Sumber data : K U A Kecamatan Pegandon.

BANYAKNYA SEKOLAH, MURID DAN GURU SLTP DAN SLTA
 DI PERINCI PER DESA DI KECAMATAN PEGANDON
 TAHUN : 1992

Tabel : 3.16

No.	Desa	S L T P			S L T A		
		Seko- lah	Murid	Guru	Seko- lah	Murid	Guru
(1)	(2)	(3)	(4)	(5)	(6)	(7)	(8)
1.	Pekuncen	-	-	-	-	-	-
2.	P u g u h	-	-	-	-	-	-
3.	Wonosari	-	-	-	-	-	-
4.	Winong	-	-	-	-	-	-
5.	Jatirejo	-	-	-	-	-	-
6.	Rejosari	1	299	17	-	-	-
7.	Sumbersari	-	-	-	-	-	-
8.	Dawungsari	-	-	-	-	-	-
9.	Margomulyo	-	-	-	-	-	-
10.	Tegorejo	2	804	46	1	341	23
11.	Pesawahan	-	-	-	-	-	-
12.	Karangmulyo	-	-	-	-	-	-

MILIK
 UPT. PERPUSTAKAAN &
 DOKUMENTASI STATISTIK
 BIRO PUSAT STATISTIK

Tabel : 3.16

No.	Desa	S L T P			S L T A		
		Seko lah	Murid	Guru	Seko lah	Murid	Guru
(1)	(2)	(3)	(4)	(5)	(6)	(7)	(8)
13.	Kebonagung	-	-	-	-	-	-
14.	Ngampelkulon	1	62	14	-	-	-
15.	Ngampelwetan	-	-	-	-	-	-
16.	Sudipayung	-	-	-	-	-	-
17.	Dempelrejo	-	-	-	-	-	-
18.	Putatgede	-	-	-	-	-	-
19.	Bojonggede	-	-	-	-	-	-
20.	Banyuurip	-	-	-	-	-	-
21.	Pucangrejo	-	-	-	-	-	-
22.	Gubugsari	-	-	-	-	-	-
23.	Pegandon	1	200	15	-	-	-
24.	Penanggulan	1	326	17	1	44	18
Jumlah		6	1.691	109	2	385	41

Sumber data : Dept. Pendidikan dan Kebudayaan
Kecamatan Pegandon.

BANYAKNYA KEJADIAN NIKAH DI KECAMATAN PEGANDON
DI PERINCI PER DESA TAHUN : 1992

Tabel : 3.17

No.	Desa	Nikah
(1)	(2)	(3)
1.	Pekuncen	12
2.	Puguh	24
3.	Wonosari	34
4.	Winong	53
5.	Jatirejo	22
6.	Rejosari	16
7.	Sumbersari	22
8.	Dawungsari	12
9.	Margomulyo	31
10.	Tegorejo	34
11.	Pesawahan	17
12.	Karangmulyo	17
13.	Kebonagung	29

Tabel : 3.17 (Lanjutan)

No.	D e s a	N i k a h
(1)	(2)	(3)
14.	Ngampelkulon	31
15.	Ngampelwetan	11
16.	Sudipayung	30
17.	Dempelrejo	14
18.	Putatgede	14
19.	Bojonggede	11
20.	Banyuurip	15
21.	Pucangrejo	15
22.	Gubugsari	32
23.	Pegandon	25
24.	Penanggulan	22
Jumlah		543

Sumber data : K U A Kecamatan Pegandon.

BANYAKNYA TEMPAT IBADAH DI PERINCI PER DESA
DI KECAMATAN PEGANDON TAHUN 1992

Tabel : 3.18

No.	Desa	Tempat Ibadah			
		Masjid	Gereja	Kuil	Musolla / Surau
(1)	(2)	(3)	(4)	(5)	(6)
1.	Pekuncen	1	-	-	6
2.	P u g u h	1	-	-	7
3.	Wonosari	2	-	-	9
4.	Winong	2	-	-	18
5.	Jatirejo	2	-	-	11
6.	Rejosari	1	-	-	6
7.	Sumpersari	1	-	-	15
8.	Dawungsari	1	-	-	4
9.	Margonulyo	3	-	-	7
10.	Tegorejo	2	-	-	17
11.	Pesawahan	1	-	-	11
12.	Karangmulyo	1	-	-	6
13.	Kebonagung	1	-	-	9

Tabel : 3.18 (Lanjutan)

No.	Desa	Tempat Ibadah			
		Masjid	Gereja	Kuil	Musolla/ Surau
(1)	(2)	(3)	(4)	(5)	(6)
14.	Ngampelkulon	1	-	-	11
15.	Ngampelwetan	1	-	-	4
16.	Sudipayung	2	-	-	9
17.	Dempelrejo	1	-	-	8
18.	Putatgede	1	-	-	8
19.	Bojonggede	1	-	-	6
20.	Banyuurip	1	-	-	8
21.	Pucangrejo	1	-	-	10
22.	Gubugsari	1	-	-	16
23.	Pegandon	1	-	-	14
24.	Penanggulan	1	-	-	15
Jumlah		30	-	-	234

Sumber data : K U A Kecamatan Pegandon.

LUAS LAHAN TANAH SAWAH DI PERINCI MENURUT
JENIS PENGAIRAN DI KECAMATAN PEGANDON
TAHUN : 1992

Tabel : 4.1

No.	Jenis Pengairan	Luas Lahan Tanah Sawah (Ha)
(1)	(2)	(3)
1.	Irigasi Tehnis	1.741,596
2.	Irigasi setengah Tehnis	-
3.	Irigasi Sederhana	-
4.	Tadah Hujan	373,200
	Jumlah	2.114,796

Sumber data : Dinas Pertanian Tan.Pangan
Kecamatan Pegandon.

LUAS PANEN DAN PRODUKSI PADI SAWAH DAN PADI GOGO
DI PERINCI PER DESA DI KECAMATAN PEGANDON
TAHUN : 1992

Tabel : 4.2

No.	Desa	Padi Sawah		Padi Gogo	
		Luas (Ha)	Produksi (Ton)	Luas (Ha)	Produksi (Ton)
(1)	(2)	(3)	(4)	(5)	(6)
1.	Pekuncen	19	152,950	-	-
2.	P u g u h	109	869,440	-	-
3.	Wonosari	28	215,040	5	7,5
4.	Winong	96	758,280	30	60,0
5.	Jatirejo	140	1.095,840	5	7,5
6.	Rejosari	90	714,544	-	-
7.	Sumbersari	268	2.134,309	-	-
8.	Dawangsari	71	615,094	-	-
9.	Margomulyo	111	960,300	-	-
10.	Tegorejo	49	443,950	-	-
11.	Pesawahan	149	1.221,814	-	-
12.	Karangmulyo	87	702,760	-	-

Tabel : 4.2 (Lanjutan)

No.	Desa	Padi Sawah		Padi Gogo	
		Luas (Ha)	Produksi (Ton)	Luas (Ha)	Produksi (Ton)
(1)	(2)	(3)	(4)	(5)	(6)
13.	Kebonagung	123	1.096,200	-	-
14.	Ngampelkulon	166	1.301,448	-	-
15.	Ngampelwetan	66	488,214	-	-
16.	Sudipayung	202	1.653,325	-	-
17.	Dempelrejo	151	1.237,430	-	-
18.	Putatgede	97	721,590	-	-
19.	Bojonggede	97	839,230	-	-
20.	Banyuurip	139	1.194,350	-	-
21.	Pucangrejo	137	1.072,720	-	-
22.	Gubugsari	116	1.033,542	-	-
23.	Pegandon	47	418,992	-	-
24.	Penanggulan	52	418,140	-	-
Jumlah		2.610	21360,520	40	75,0

Sumber data : Dinas Pertanian Tan. Pangan Kec.Pegandon.

LUAS PANEN DAN PRODUKSI KACANG TANAH DAN KEDELAI
DI PERINCI PER DESA DI KECAMATAN PEGANDON
TAHUN : 1992

Tabel : 4.3

No.	Desa	Kacang Tanah		Kedelai	
		Luas (Ha)	Produksi (Ton)	Luas (Ha)	Produksi (Ton)
(1)	(2)	(3)	(4)	(5)	(6)
1.	Pekuncen	-	-	-	-
2.	P u g u h	-	-	-	-
3.	Ebnosari	11	13,2	-	-
4.	Winong	14	16,8	-	-
5.	Jatirejo	-	-	-	-
6.	Rejosari	-	-	-	-
7.	Sumbersari	1	3,5	-	-
8.	Dawungsari	-	-	-	-
9.	Margomulyo	-	-	-	-
10.	Tegorejo	1	3,5	-	-
11.	Pesawahan	-	-	-	-
12.	Karangmulyo	-	-	-	-

Tabel : 4.3 (Lanjutan)

No.	Desa	Kacang Tanah		Kedelai	
		Luas (Ha)	Produksi (Ton)	Luas (Ha)	Produksi (Ton)
(1)	(2)	(3)	(4)	(5)	(6)
13.	Kebonagung	-	-	-	-
14.	Ngampelkulon	-	-	2	1,8
15.	Ngampelwetan	-	-	1	0,9
16.	Sudipayung	-	-	-	-
17.	Dempelrejo	-	-	-	-
18.	Putatgede	-	-	-	-
19.	Bojonggede	-	-	-	-
20.	Banyuurip	-	-	-	-
21.	Pucangrejo	-	-	-	-
22.	Gubugsari	-	-	-	-
23.	Pegandon	-	-	-	-
24.	Penanggulan	-	-	-	-
Jumlah		27	37,0	3	2,7

Sumber data : Dinas Pertanian Tan.Pangan Kec.Pegandon.

LUAS PANEN DAN PRODUKSI POLOWIJO DI PERINCI
PER-DESA DI KECAMATAN PEGANDON
TAHUN : 1992

Tabel : 4.4

No,	D e s a	Ketela Pohon		Jagung	
		Luas (Ha)	Produksi (Ton)	Luas (Ha)	Produksi (Ton)
(1)	(2)	(3)	(4)	(5)	(6)
1.	Pekuncen	60	1.172,50	15	24,00
2.	P u g u h	45	870,00	10	15,00
3.	Wonosari	190	3.665,00	52	54,00
4.	Winong	164	3.134,00	15	22,50
5.	Jatirejo	160	3.035,00	17	25,50
6.	Rejosari	-	-	-	-
7.	Sumbersati	-	-	-	-
8.	Dawungsari	-	-	2	3,00
9.	Margomulyo	-	-	-	-
10.	Tegorejo	-	-	7	12,00
11.	Pesawahan	-	-	5	9,00
12.	Karangmulyo	-	-	-	-

M I L I K
UPT. PERPUSTAKAAN &
DOKUMENTASI STATISTIK
BIRO PUSAT STATISTIK

Tabel : 4.4 (Lanjutan)

No.	Desa	Ketela Pohon		Jagung	
		Luas (Ha)	Produksi (Ton)	Luas (Ha)	Produksi (Ton)
(1)	(2)	(3)	(4)	(5)	(6)
13.	Kebonagung	-	-	-	-
14.	Ngampelkulon	-	-	-	-
15.	Ngampelwetan	-	-	-	-
16.	Sudipayung	-	-	7	12,0
17.	Dempelrejo	-	-	6	10,5
18.	Putatgede	-	-	1	1,5
19.	Bojonggede	-	-	-	-
20.	Banyuurip	-	-	-	-
21.	Pucangrejo	-	-	-	-
22.	Gubugsari	-	-	-	-
23.	Pegandon	-	-	1	1,5
24.	Penanggulan	-	-	-	-
Jumlah		619	11.876,50	120	190,50

Sumber data : Dinas Pertanian Tan.Pangan Kec.Pegandon.

BANYAKNYA TERNAK BESAR DAN TERNAK KECIL DI PERINCI
PER DESA DI KECAMATAN PEGANDON TAHUN : 1992

Tabel : 4.5

No.	Desa	Ternak Besar			Ternak Kecil	
		Sapi biasa	Kerbau	Kuda	Babi	Kambing /Domba
(1)	(2)	(3)	(4)	(5)	(6)	(7)
1.	Pekuncen	89	7	-	-	90
2.	P u g u h	21	19	19	-	61
3.	Wonosari	17	62	2	-	90
4.	Winong	56	36	9	-	975
5.	Jatirejo	-	16	24	-	65
6.	Rejosari	1	2	35	-	83
7.	Sumbersari	24	29	9	-	129
8.	Dawungsari	15	4	14	-	10
9.	Margomulyo	50	-	6	-	190
10.	Tegorejo	7	7	6	-	60
11.	Pesawahan	42	4	-	-	32
12.	Karangmulyo	3	6	2	-	69

Tabel : 4.5

No.	Desa	Ternak Besar			Ternak Kecil	
		Sapi biasa	Kerbau	Kuda	Babi	Kambing /Domba
(1)	(2)	(3)	(4)	(5)	(6)	(7)
13.	Kebonagung	-	3	2	-	161
14.	Ngampelkulon	-	-	5	-	140
15.	Ngampelwetan	-	5	-	-	65
16.	Sudipayung	-	24	4	-	143
17.	Dempelrejo	-	-	-	-	270
18.	Putatgede	-	11	-	-	151
19.	Bojonggede	-	10	3	-	40
20.	Banyuurip	-	34	2	-	236
21.	Pucangrejo	2	10	1	-	27
22.	Gubugsari	2	4	-	-	72
23.	Pegandon	-	-	-	-	78
24.	Penanggulan	28	-	1	-	44
Jumlah		357	293	144	-	3.281

Sumber data : Dinas Peternakan Kec.Pegandon.

BANYAKNYA UNGGAS DI PERINCI PER DESA
DI KECAMATAN PEGANDON TAHUN : 1992

Tabel : 4.6

No.	Desa	Banyaknya Unggas			
		Ayam Kampung	Ayam Ras	Itik	Itik Manila
(1)	(2)	(3)	(4)	(5)	(6)
1.	Pekuncén	5.500	-	80	4
2.	P u g u h	589	-	751	14
3.	Wonosari	1.500	-	-	-
4.	Winong	2.940	-	317	5
5.	Jatirejo	2.500	-	8	6
6.	Rejosari	450	-	30	-
7.	Sumbersari	3.361	-	575	19
8.	Dawungsari	700	-	4	4
9.	Margomulyo	2.000	-	400	15
10.	Tegorejo	3.481	-	151	114
11.	Pesawahan	1.200	-	72	17
12.	Karangmulyo	2.691	-	130	-
13.	Kabonagung	2.123	-	211	6

Tabel : 4.6 (Lanjutan)

No.	Desa	Banyaknya Unggas			
		Ayam Kampung	Ayam Ras.	Itik	Itik Manila
(1)	(2)	(3)	(4)	(5)	(6)
14.	Ngampelkulon	5.000	- -	125	25
15.	Ngampelwetan	1.135	-	-	-
16.	Sudipayung	2.637	-	129	13
17.	Dempelrejo	2.015	-	700	-
18.	Putatgede	3.098	-	112	-
19.	Bojonggede	1.600	-	100	7
20.	Banyuurip	2.683	-	-	-
21.	Pucangrejo	1.918	-	29	-
22.	Gubugsari	3.300	425	-	24
23.	Pegandon	3.090	-	-	107
24.	Penanggulan	2.579	-	21	29
Jumlah		58.090	425	3.945	408

Sumber data : Dinas Peternakan Kec. Pegandon.

BANYAKNYA SARANA ANGKUTAN DARAT JENIS
KENDARAAN TAK BER^MOTOR DI PERINCI PER DESA DI
KECAMATAN PEGANDON 1992

Tabel : 5.1

No.	Desa	Andong /Dokar	Gerobak Dorong	Sepeda	Becak
(1)	(2)	(3)	(4)	(5)	(6)
1.	Pekuncen	-	-	120	1
2.	P u g u h	14	-	215	-
3.	Wonosari	2	1	70	1
4.	Winong	5	-	161	2
5.	Jatirejo	25	1	48	4
6.	Rejosari	23	4	300	3
7.	Sumbersari	9	9	253	8
8.	Dawungsari	14	-	200	4
9.	Margomulyo	6	8	260	11
10.	Tegorejo	-	8	331	72
11.	Pesawahan	-	8	102	11
12.	Karangmulyo	2	-	261	4
13.	Kebonagung	2	5	481	4

Tabel : 5.1 (Lanjutan)

NO.	Desa	Andong /Dokar	Gerobak Dorong	Sepeda	Becak
(1)	(2)	(3)	(4)	(5)	(6)
14.	Ngampelkulon	5	3	256	9
15.	Ngampelwetan	-	4	170	4
16.	Sudipayung	4	8	765	7
17.	Dempelrejo	-	-	150	12
18.	Putatgede	-	-	459	24
19.	Bojonggede	2	12	107	25
20.	Banyuurip	2	7	274	34
21.	Pucangrejo	1	-	197	4
22.	Gubugsari	-	15	360	16
23.	Pegandon	-	-	60	30
24.	Penanggulan	1	4	148	27
Jumlah		117	97	5.748	317

Sumber data : Statistik Kecamatan Pegandon.

BANYAKNYA SARANA ANGKUTAN DARAT JENIS KENDARAAN
BER MOTOR DI PERINCI PER DESA DI KECAMATAN
PEGANDON TAHUN : 1992

Tabel : 5.2

No.	Desa	Bus	Colt	Truk	Mobil Pribadi	Sepeda Motor
(1)	(2)	(3)	(4)	(5)	(6)	(7)
1.	Pekuncen	-	-	-	-	12
2.	P u g u h	-	6	-	1	57
3.	Wonosari	-	2	-	-	12
4.	Winong	-	-	-	-	25
5.	Jatirejo	-	3	-	1	46
6.	Rejosari	-	1	-	-	31
7.	Sumbersari	-	2	-	3	46
8.	Dawungsari	-	1	-	-	13
9.	Margomulyo	-	1	2	-	63
10.	Tegorejo	-	-	-	6	112
11.	Pesawahan	-	-	1	-	30
12.	Karangmulyo	-	2	-	-	59
13.	Kebonagung	-	2	-	-	51

Tabel : 5.2 (Lanjutan)

No.	Desa	Bus	Colt	Truk	Mobil Pribadi	Sepeda Motor
(1)	(2)	(3)	(4)	(5)	(6)	(7)
14.	Ngampelkulon	-	5	-	-	46
15.	Ngampelwetan	-	-	-	--	14
16.	Sudipayung	-	2	-	-	48
17.	Dempelrejo	-	3	-	-	25
18.	Putatgede	1	-	-	-	21
19.	Bojonggede	-	-	-	2	30
20.	Banyuurip	-	-	-	2	46
21.	Pucangrejo	-	-	-	-	34
22.	Gubugsari	-	3	-	-	63
23.	Pegandon	-	5	5	15	72
24.	Penanggulan	1	14	4	2	72
Jumlah		2	52	12	32	1.028

Sumber data : Statistik Kecamatan Pegandon.

BANYAKNYA PESAWAT RADIO, TV DAN TELEPHON DI
PERINCI PER DESA DI KECAMATAN PEGANDON
TAHUN : 1992

Tabel : 5.3

No.	Desa	Radio	T V	Telephon
(1)	(2)	(3)	(4)	(5)
1.	Pekuncen	81	20	-
2.	Puguh	79	81	-
3.	Wonosari	52	11	-
4.	Winong	109	17	-
5.	Jatirejo	30	49	-
6.	Rejosari	220	36	-
7.	Sumbersari	45	69	-
8.	Dawungsari	23	14	-
9.	Margomulyo	30	100	-
10.	Tegorejo	196	272	2
11.	Pesawahan	93	34	-
12.	Karangmulyo	190	89	-
13.	Kebonagung	266	103	-

Tabel : 5.3 (Lanjutan)

No.	Desa	R adio	T V	Telephon
(1)	(2)	(3)	(4)	(5)
14.	Ngampelkulon	75	85	-
15.	Ngampelwetan	101	44	-
16.	Sudipayung	273	104	-
17.	Dempelrejo	30	40	-
18.	Putatgede	95	64	-
19.	Bojonggede	60	79	-
20.	Banyuurip	126	38	-
21.	Pucangrejo	151	61	-
22.	Gubugsari	996	114	-
23.	Pegandon	61	140	-
24.	Penanggulan	47	289	1
Jumlah		2.529	1.953	3

Sumber data : Statistik Kecamatan Pegandon.

BANYAKNYA DOKTER DAN PARAMEDIS DI RINCI PER DESA
DI KECAMATAN PEGANDON TAHUN : 1992

Tabel : 6.1

No.	Desa	Dokter	Perawat	Bidan	Jumlah
(1)	(2)	(3)	(4)	(5)	(6)
1.	Pekuncen	-	-	1	1
2.	P u g u h	-	2	2	4
3.	Wonosari	-	1	1	2
4.	Winong	-	-	-	-
5.	Jatirejo	-	1	1	2
6.	Rejosari	-	1	-	1
7.	Sumpersari	-	1	-	1
8.	Dawungsari	-	-	-	-
9.	Margomulyo	-	3	-	3
10.	Tegorejo	4	4	2	10
11.	Pesawahan	-	3	-	3
12.	Karangmulyo	-	2	-	2
13.	Kebonagung	-	1	-	1

MILIK

UPT. PERPUSTAKAAN &
DOKUMENTASI STATISTIK
BIRO PUSAT STATISTIK

Tabel : 6.1 (Lanjutan)

No.	Desa	Dokter	Perawat	Bidan	Jumlah
(1)	(2)	(3)	(4)	(5)	(6)
14.	Ngampelkulon	-	1	-	1
15.	Ngampelwetan	-	-	-	-
16.	Sudipayung	-	-	-	-
17.	Dempelrejo	-	1	1	2
18.	Putatgede	-	1	-	1
19.	Bojonggede	-	1	-	1
20.	Banyuurip	-	1	-	1
21.	Pucangrejo	-	1	-	1
22.	Gubugsari	-	1	-	1
23.	Pegandon	-	1	-	1
24.	Penanggulan	-	-	1	1
Jumlah		4	27	9	40

Sumber data : PUSKESMAS Kec. Pegandon.

BANYAKNYA TEMPAT/SARANA KESEHATAN DI PERINCI
PER DESA DI KECAMATAN PEGANDON
TAHUN : 1992

Tabel : 6.2

No.	Desa	Puskes. mas	Puskes mas Pemb	Dokter Prakt.	Bidan Prakt	Pos Yandu
(1)	(2)	(3)	(4)	(5)	(6)	(7)
1.	Pekuncen	-	-	-	1	2
2.	P u g u h	-	-	-	2	3
3.	Wonosari	-	-	-	1	4
4.	Winong	-	1	-	-	4
5.	Jatiwejo	-	-	-	1	2
6.	Rejosari	-	-	-	-	3
7.	Sumbersari	-	-	-	-	6
8.	Dawungsari	-	-	-	-	3
9.	Margomulyo	-	-	-	-	3
10.	Tegorejo	1	-	2	2	5
11.	Pesawahan	-	-	-	-	3
12.	Karangmulyo	-	-	-	-	3
13.	Kebonagung	-	-	-	-	4

Tabel : 6.2 (Lanjutan)

No.	Desa	Puskes mas	Puskes mas Pemb	Dokter Prktk	Bidan Prktk	Pos Yandu
(1)	(2)	(3)	(4)	(5)	(6)	(7)
14.	Ngampelkulon	-	1	-	-	4
15.	Ngampelwetan	-	-	-	-	2
16.	Sudipayung	-	-	-	-	2
17.	Dempelrejo	-	-	-	1	3
18.	Putatgede	-	-	-	-	2
19.	Bojonggede	-	-	-	-	2
20.	Banyuurip	-	1	-	-	4
21.	Pucangrejo	-	-	-	-	3
22.	Gubugsari	-	-	-	-	3
23.	Pegandon	-	-	-	-	3
24.	Penanggulan	-	-	-	1	4
Jumlah		1.	3	2	9	77

Sumber data : PUSKESMAS Kecamatan Pegandon.

BANYAKNYA PENDUDUK PENYANDANG CACAT DI PERINCI
PER DESA DI KECAMATAN PEGANDON
TAHUN : 1992

Tabel : 6.3

No.	Desa	C a c a t / T u n a				
		Netra	Mental	Rungtu/ Wicara	Tubuh	Jumlah
(1)	(2)	(3)	(4)	(5)	(6)	(7)
1.	Pekuncen	2	-	1	4	7
2.	P u g u h	2	1	3	2	8
3.	Wonosari	3	2	-	4	9
4.	Winong	3	3	-	2	8
5.	Jatirejo	-	-	-	5	5
6.	Rejosari	5	3	6	2	16
7.	Sumbersari	5	3	1	8	17
8.	Dawungsari	1	-	2	2	5
9.	Margomulyo	4	1	2	2	9
10.	Tegorejo	7	7	2	7	23
11.	Pesawahan	2	-	-	1	3
12.	Karangmulyo	1	2	-	7	10

Tabel : 6.3 (Lanjutan)

No.	Desa	C a c a t / T u n a				
		Netra	Mental	Rungu /Wicara	Tubuh	Jum- lah
(1)	(2)	(3)	(4)	(5)	(6)	(7)
13.	Kebonagung	2	1	3	1	7
14.	Ngampelkulon	3	-	2	-	5
15.	Ngampelwetan	1	1	1	4	7
16.	Sudipayung	3	3	4	1	11
17.	Dempelrejo	4	3	3	2	12
18.	Putatgede	6	2	2	-	10
19.	Bojonggede	2	2	-	2	6
20.	Banyuurip	3	2	1	1	7
21.	Pucangrejo	2	1	1	3	7
22.	Gubugsari	2	2	5	3	12
23.	Pegandon	2	4	-	1	7
24.	Penanggulan	4	2	2	1	9
Jumlah		69	45	41	65	220

Sumber data : Dinas Sosial Kecamatan Pegandon.

BANYAKNYA PESERTA KELUARGA BERENCANA (KB)
DAN PASANGAN USIA SUBUR (PUS) DI PE
RINCI PER DESA DI KECAMATAN PEGAH
DON TAHUN : 1992

Tabel : 6.4

No.	Desa	PUS	PIL	Kondom	IUD	Lainnya
(1)	(2)	(3)	(4)	(5)	(6)	(7)
1.	Pekuncen	220	95	-	12	69
2.	P u g u h	385	106	-	17	174
3.	Wonosari	415	225	1	6	94
4.	Winong	608	161	8	15	286
5.	Jatirejo	409	130	2	14	164
6.	Rejosari	282	79	3	25	119
7.	Sumbersari	602	153	1	49	250
8.	Dawungsari	214	46	2	27	92
9.	Margomulyo	455	220	2	9	129
10.	Tegorejo	749	249	35	52	280
11.	Pesawahan	366	156	5	35	107
12.	Karangmulyo	366	165	-	19	105

Tabel : 6.4 (Lanjutan)

No.	Desa	PUS	PIL	Kondom	IUD	Lainnya
(1)	(2)	(3)	(4)	(5)	(6)	(7)
13.	Kebonagung	470	139	3	36	215
14.	Ngampelkulon	466	53	2	41	242
15.	Ngampelwetan	176	28	1	2	112
16.	Sudipayung	526	160	-	27	208
17.	Dempelrejo	381	52	1	24	215
18.	Putatgede	322	94	1	59	106
19.	Bojonggede	233	30	-	12	134
20.	Banyuurip	370	125	-	14	149
21.	Pucangrejo	341	82	-	10	162
22.	Gubugsari	496	191	-	12	185
23.	Pegandon	293	110	3	16	111
24.	Penanggulan	424	218	12	18	89
Jumlah		9.569	3.067	82	551	3.797

Sumber data : PLKB Kecamatan Pegandon.