

# Kecamatan Muara Sahung Dalam Angka 2021



# Kecamatan Muara Sahung Dalam Angka 2021



# **Kecamatan Muara Sahung Dalam Angka 2021**

**ISSN:** -

**No. Publikasi:** 17040.1906

**Katalog:** 1102001.1704010

**Ukuran Buku:** 14,8 cm x 21 cm

**Jumlah Halaman:**xvi + 74 halaman

**Naskah:**

Badan Pusat Statistik Kabupaten Kaur

**Gambar Cover oleh**

Badan Pusat Statistik Kabupaten Kaur

**Ilustrasi Cover:**

**Diterbitkan oleh:**

© BPS Kabupaten Kaur

**Dicetak oleh:**

Percetakan Fazzy

**Dilarang mengumumkan, mendistribusikan, mengomunikasikan, dan/atau  
menggandakan sebagian atau seluruh isi buku ini untuk tujuan komersial tanpa izin  
tertulis dari Badan Pusat Statistik**

## **TIM PENYUSUN**

**Penanggungjawab Umum:  
Iin Inayati, S.ST., M.M.**

**Penanggungjawab Wilayah:  
Hendri Apriadi, SP**

**Penyunting Naskah:  
Miftah Rezki Darmawan, SST**

**Penulis Naskah:  
Hendri Apriadi, SP**

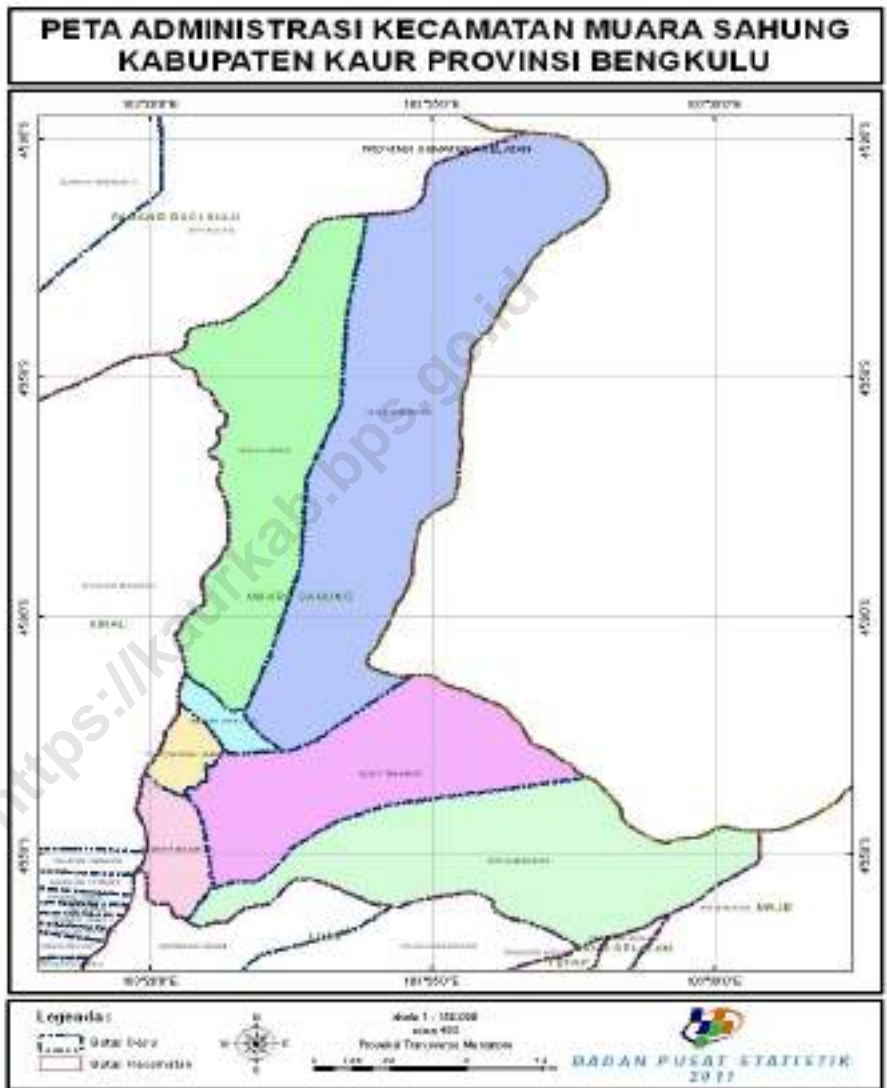
**Pengumpul Data:  
Hendri Apriadi, SP**

**Penginput Data:  
Hendri Apriadi, SP**

**Perwajahan Kulit:  
Jumadi Dwi Syahputra, SST**



## PETA WILAYAH KECAMATAN MUARA SAHUNG





**KEPALA BPS KABUPATEN KAUR**



lin Inayati, S.ST., M.M.

<https://kaurkab.go.id>







## KATA PENGANTAR

Kecamatan Nasal Dalam Angka 2021 merupakan publikasi tahunan yang diterbitkan oleh BPS Kabupaten Kaur. Disadari bahwa publikasi ini belum sepenuhnya memenuhi harapan pihak pemakai data khususnya para perencana, namun diharapkan dapat membantu melengkapi penyusunan rencana pembangunan di Kabupaten Kaur.

Publikasi ini dapat terwujud berkat kerjasama dan bantuan dari berbagai pihak baik instansi pemerintah maupun swasta. Kepada semua pihak yang telah memberikan bantuan disampaikan penghargaan dan terima kasih yang sebesar-besarnya.

Walaupun publikasi ini telah disiapkan sebaik-baiknya, namun disadari masih ada kekurangan dan kesalahan yang terjadi. Untuk perbaikan publikasi ini, tanggapan dan saran yang bersifat konstruktif dari para pemakai sangat diharapkan.

Bintuhan, September 2021

Kepala BPS

Kabupaten Kaur

lin Inayati, S.ST., M.M.

# DAFTAR ISI

halaman

Peta Wilayah Kecamatan Muara Sahung .....	iii
Kepala BPS Kabupaten Kaur .....	v
Kata Pengantar .....	vii
Daftar Isi .....	viii
Daftar Tabel .....	x
Daftar Gambar .....	xiii
Penjelasan Umum .....	xv
1 Geografi dan Iklim .....	1
1.1 Geografi .....	3
1.2 Iklim .....	4
2 Pemerintahan .....	13
3 Kependudukan .....	21
4 Sosial .....	27
4.1 Pendidikan .....	32
4.2 Kesehatan .....	34
4.3 Agama .....	43
5 Pertanian .....	45
5.1 Tanaman Pangan .....	50
5.2 Hortikultura .....	54
5.3 Perkebunan .....	55
5.4 Peternakan .....	56
5.5 Perikanan .....	58
6 Energi .....	61

7	Perdagangan .....	65
8	Hotel dan Pariwisata .....	69

<https://kaurkab.bps.go.id>

## DAFTAR TABEL

	halaman
<b>1 GEOGRAFI DAN IKLIM</b>	<b>3</b>
<b>1.1 GEOGRAFI</b>	<b>6</b>
1.1.1. Luas Wilayah Menurut Desa/Kelurahan di Kecamatan Muara Sahung, 2020 .....	6
1.1.2. Tinggi Wilayah di Atas Permukaan Laut (DPL) Menurut Desa/Kelurahan di Kecamatan Muara Sahung, 2020 .....	7
1.1.3. Jarak dari Kantor/Balai Desa ke Kantor Camat di Kecamatan Muara Sahung (km), 2020.....	8
<b>1.2 IKLIM</b>	<b>9</b>
1.2.1. Rata-rata Suhu dan Kelembaban Udara Menurut Bulan, 2020.....	9
1.2.2. Rata-Rata Tekanan Udara, Kecepatan Angin dan Penyinaran Matahari Menurut Bulan, 2020 .....	10
1.2.3. Jumlah Curah Hujan dan Hari Hujan Menurut Bulan di Kabupaten Kaur, 2020.....	11
<b>2 PEMERINTAHAN</b>	<b>15</b>
2.1. Desa dan Klasifikasi Desa/Kelurahan di Kecamatan Muara Sahung, 2020 .....	17
2.2. Jumlah Pegawai Kantor Camat Menurut Jenis Kelamin di Kecamatan Muara Sahung, 2020 .....	18
2.3. Jumlah Pegawai Kantor Camat Menurut Pendidikan Tertinggi yang Ditamatkan di Kecamatan Muara Sahung, 2020 .....	19
<b>3 KEPENDUDUKAN</b>	<b>23</b>
3.1.1. Jumlah Penduduk, Rasio Jenis Kelamin dan Laju Pertumbuhan Penduduk di Kecamatan Muara Sahung 2010 -2020 .....	25
3.1.2. Kepadatan Penduduk Menurut Desa/Kelurahan di Kecamatan Muara Sahung, 2020 .....	26
<b>4 SOSIAL</b>	<b>27</b>
<b>4.1 PENDIDIKAN</b>	<b>32</b>

4.1.1	Angka Partisipasi Murni (APM) dan Angka Partisipasi Kasar (APK) Menurut Jenjang Pendidikan di Kabupaten Kaur, 2020 .....	32
4.1.2	Jumlah Sekolah, Murid, Guru dan Rasio Murid-Guru Menurut Jenjang Pendidikan di Kecamatan Muara Sahung, 2020.....	33
<b>4.2</b>	<b>KESEHATAN</b>	<b>34</b>
4.2.1	Jumlah Fasilitas Kesehatan Menurut Desa/Kelurahan di Kecamatan Muara Sahung, 2020.....	34
4.2.2	Jumlah Tenaga Kesehatan Menurut Desa di Kecamatan Muara Sahung, 2020 .....	35
4.2.3	Jumlah Dokter Spesialis, Dokter Umum, dan Dokter Gigi Menurut Sarana Pelayanan Kesehatan di Kecamatan Muara Sahung, 2020.....	36
4.2.4	Jumlah Kasus 10 Penyakit Terbanyak di Kecamatan Muara Sahung, 2020 .....	37
4.2.5	Jumlah Bayi Lahir, Bayi Berat Badan Lahir Rendah (BBLR), BBLR Dirujuk, dan Bergizi Buruk Menurut Desa/Kelurahan di Kecamatan Muara Sahung, 2020.....	38
4.2.6	Jumlah Ibu Hamil, Melakukan Kunjungan K1, Melakukan Kunjungan K4, Kurang Energi Kronis (KEK), dan Mendapat Tablet Zat Besi (Fe) di Kecamatan Muara Sahung, 2011–2020 .....	39
4.2.7	Jumlah Kasus HIV/AIDS, IMS, DBD, Diare, TB, dan Malaria Menurut Kecamatan di Kabupaten Kaur, 2020 .....	40
4.2.8	Jumlah Pasangan Usia Subur dan Peserta KB Aktif Menurut Desa/Kelurahan di Kecamatan Muara Sahung, 2020 .....	41
<b>4.3</b>	<b>AGAMA</b>	<b>43</b>
4.3.1	Jumlah Penduduk Menurut Desa/Kelurahan dan Agama yang Dianut di Kecamatan Muara Sahung, 2020.....	43
4.3.2	Jumlah Tempat Peribadatan Menurut Desa/Kelurahan di Kecamatan Muara Sahung, 2020 .....	44
<b>5</b>	<b>PERTANIAN</b>	<b>47</b>
<b>5.1</b>	<b>TANAMAN PANGAN</b>	<b>50</b>
5.1.1	Luas Lahan Sawah Menurut Jenis Pengairan di Kecamatan Muara Sahung (hektar), 2020 .....	50

5.1.2	Luas Lahan Tegal/Kebun, Ladang/Huma dan Sementara Tidak Diusahakan di Kecamatan Muara Sahung (hektar), 2020 .....	51
5.1.3	Luas Panen Padi Sawah dan Padi Ladang di Kecamatan Muara Sahung (hektar), 2020 .....	52
5.1.4	Luas Panen Tanaman Palawija di Kecamatan Muara Sahung (Hektar), 2020.....	53
<b>5.2</b>	<b>HORTIKULTURA</b>	<b>54</b>
5.2.1	Luas Panen dan Produksi Tanaman Sayuran Menurut Jenis Sayuran di Kecamatan Muara Sahung, 2020 .....	54
<b>5.3</b>	<b>PERKEBUNAN</b>	<b>55</b>
5.3.1	Luas Tanaman Perkebunan Menurut Jenis Tanaman di Kecamatan Muara Sahung (Hektar), 2020.....	55
<b>5.4</b>	<b>PETERNAKAN</b>	<b>56</b>
5.4.1	Populasi Ternak Menurut Jenis Ternak di Kecamatan Muara Sahung, 2020 .....	56
5.4.2	Populasi Unggas Menurut Jenis Unggas di Kecamatan Muara Sahung, 2020 .....	57
<b>5.5</b>	<b>PERIKANAN</b>	<b>58</b>
5.5.1	Jumlah Rumah Tangga Perikanan Tangkap Menurut Subsektor di Kecamatan Muara Sahung, 2020 .....	58
5.5.2	Jumlah Perahu/Kapal Jenis Kapal di Kecamatan Muara Sahung, 2020 .....	59
<b>6</b>	<b>ENERGI</b>	<b>63</b>
6.1	Jumlah Pelanggan Listrik di Kecamatan Muara Sahung, 2011–2020 ...	64
<b>7</b>	<b>PERDAGANGAN</b>	<b>65</b>
7.1	Jumlah Pasar Menurut Desa/Kelurahan di Kecamatan Muara Sahung, 2019-2020.....	68
<b>8</b>	<b>HOTEL DAN PARIWISATA</b>	<b>69</b>
8.1	Jumlah Restoran/Rumah Makan Menurut Desa/Kelurahan di Kecamatan Muara Sahung,2019 - 2020.....	72

## DAFTAR GAMBAR

Halaman

1	Persentase Luas Wilayah Menurut Desa/Kelurahan di Kecamatan Muara Sahung (Km <sup>2</sup> ), 2020.....	5
2	Jumlah Pegawai Kantor Camat dan Desa/Kelurahan di Kecamatan Muara Sahung, 2020.....	16
3	Jumlah Penduduk Menurut Jenis Kelamin di Kecamatan Muara Sahung, 2020.....	24
4	Perkembangan Jumlah Penduduk di Kecamatan Muara Sahung, 2010-2020 .....	24
5	Jumlah Sekolah Menurut Jenjang Pendidikan di Kecamatan Muara Sahung, 2020.....	24
6	Luas Panen Padi Ladang dan Padi Sawah di Kecamatan Muara Sahung (Ha), 2020.....	49
7	Populasi Ternak di Kecamatan Muara Sahung(ekor), 2020 .....	49





## PENJELASAN UMUM

### 1. TANDA-TANDA

Data tidak tersedia	: ...
Tidak ada atau nol	: –
Data dapat diabaikan	: 0
Tanda decimal	: ,
Data tidak dapat ditampilkan	: NA
Angka perkiraan	: e
Angka sementara	: x
Angka sangat sementara	: xx
Angka diperbaiki	: r

### 2. SATUAN

hektar (ha)	:10 000 m <sup>2</sup>
kilometer (km)	:1 000 meter
knot	:1,8523 km/jam
kuintal	:100 kg
ton	:1 000 kg

Satuan lain: persen (%), ekor.

Perbedaan angka di belakang koma disebabkan oleh pembulatan angka.



## Muara Sahung 2020

Luas Wilayah  
250,00 km<sup>2</sup>



Rata-Rata Suhu Udara  
Min Januari 26,1 °C  
Max April  
27,7 °C



## 1. GEOGRAFI DAN IKLIM

### 1. Letak Astronomis

Secara astronomis Kecamatan Muara Sahung terletak pada  $4^{\circ}19'36''$ – $4^{\circ}37'10,2''$ Lintang Selatan dan  $103^{\circ}18'38,4''$ – $103^{\circ}31'24''$  Bujur Timur. Letak astronomis ini memberikan gambaran bahwa Kecamatan Muara Sahung beriklim tropis. Terdapat dua musim seperti umumnya kecamatan lain di Kabupaten Kaur yaitu musim penghujan dan musim kemarau. Pada tabel dideskripsikan bahwa musim penghujan lebih banyak terjadi pada akhir hingga awal tahun. Sedangkan musim kering atau kemarau lebih banyak terjadi pada pertengahan tahun.

### 2. Letak Geografis

Kecamatan Muara Sahung merupakan salah satu kecamatan di Kabupaten Kaur yang berbatasan langsung dengan Provinsi Sumatera Selatan. Kecamatan ini merupakan pemekaran dari Kecamatan Kaur Tengah yang sebelum pemekaran kabupaten merupakan kecamatan di wilayah Kabupaten Bengkulu Selatan. Luas Kecamatan Muara Sahung secara keseluruhan berkisar 250 km<sup>2</sup>, dengan wilayah desa terluas adalah Desa Ulak Bandung. Berjarak 39 km dari ibukota Kabupaten Kaur dan 234 km dari ibukota Provinsi Bengkulu. Batas-batas wilayah Kecamatan Muara Sahung adalah :

- Sebelah paling utara berbatasan langsung dengan Provinsi Sumatera

## GEOGRAFI DAN IKLIM

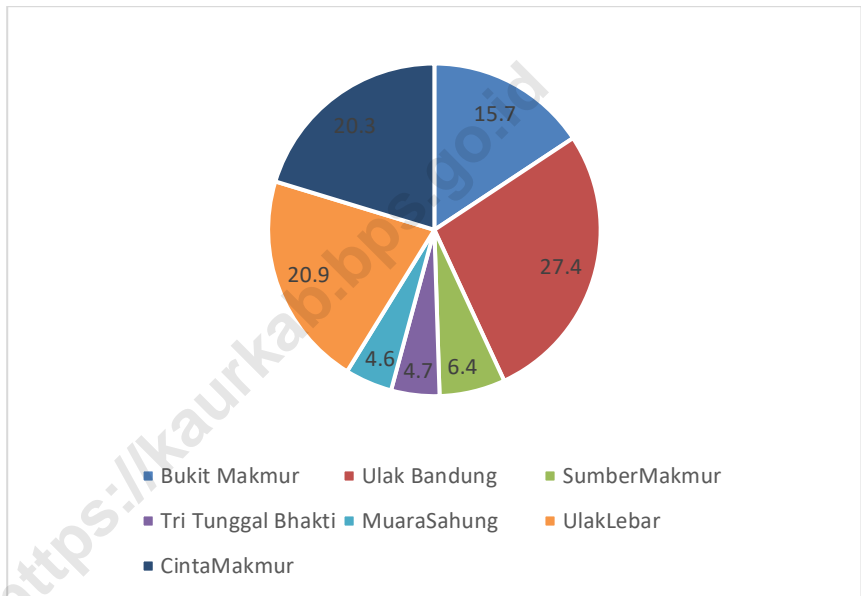
Selatan,

- Sebelah paling selatan berbatasan dengan Kecamatan Kinal,
- Sebelah paling barat berbatasan dengan Kecamatan Padang Gucii Hulu, Kinal dan Luas, dan
- Sebelah paling timur berbatasan dengan Kecamatan Tetap, Kaur Selatan, dan Maje.

### 3. Iklim

Iklim di Kecamatan Muara Sahung tidak jauh berbeda dengan kecamatan-kecamatan lain di Kabupaten Kaur, hanya saja intensitas hujan sedikit lebih tinggi.

**Gambar 1** Persentase Luas Wilayah Menurut Desa/Kelurahan di Kecamatan Muara Sahung (km<sup>2</sup>), 2020





**1.1 GEOGRAFI**

**Tabel 1.1.1 Luas Wilayah Menurut Desa/Kelurahan di Kecamatan Muara Sahung, 2020**

<b>Desa/Kelurahan</b>	<b>Luas (km<sup>2</sup>)</b>	<b>Persentase</b>
(1)	(2)	(3)
1 Bukit Makmur	39,29	15,7
2 Ulak Bandung	68,41	27,4
3 SumberMakmur	15,95	6,4
4 Tri Tunggal Bhakti	11,75	4,7
5 Muara Sahung	11,54	4,6
6 Ulak Lebar	52,26	20,9
7 Cinta Makmur	50,81	20,3
<b>Muara Sahung</b>	<b>250</b>	<b>100</b>

Sumber: Badan Pertanahan Nasional Kabupaten Kaur

**Tabel 1.1.2 Tinggi Wilayah di Atas Permukaan Laut (DPL) Menurut Desa/Kelurahan di Kecamatan Muara Sahung, 2020**

	<b>Desa/Kelurahan</b>	<b>Tinggi/Height (meter)</b>
	(1)	(2)
1	Bukit Makmur	327,00
2	Ulak Bandung	221,51
3	SumberMakmur	332,00
4	Tri Tunggal Bhakti	297,64
5	MuaraSahung	228,43
6	UlakLebar	233,83
7	CintaMakmur	308,62

Sumber: Statistik Potensi Desa, Badan Pusat Statistik Kabupaten Kaur

**Tabel 1.1.3 Jarak dari Kantor/Balai Desa ke Kantor Camat di Kecamatan Muara Sahung (km), 2020**

Desa/Kelurahan	Keberadaan Kantor/Balai Desa (ada/tidak)	Jarak ke Kantor Camat (km)
(1)	(2)	(3)
1 Bukit Makmur	ada	6,00
2 Ulak Bandung	ada	1,00
3 SumberMakmur	ada	7,00
4 Tri Tunggal Bhakti	ada	4,,00
5 MuaraSahung	ada	1,00
6 UlakLebar	ada	0,00
7 CintaMakmur	ada	9,00

Sumber: Kantor Camat Muara Sahung

## 1.2 IKLIM

**Tabel 1.2.1 Rata-rata Suhu dan Kelembaban Udara Menurut Bulan, 2019**

Bulan	Suhu Udara(°C)			Kelembaban Udara (%)		
	Maks	Min	Rata-rata	Maks	Min	Rata-rata
(1)	(2)	(3)	(4)	(5)	(6)	(7)
Januari	29,6	23,9	26,1	-	-	85
Februari	30,1	23,6	26,2	-	-	87
Maret	30,9	24,0	27,0	-	-	83
April	32,1	24,9	27,7	-	-	85
Mei	31,6	24,8	27,5	-	-	84
Juni	31,5	24,3	27,1	-	-	82
Juli	31,4	24,0	27,0	-	-	83
Agustus	31,3	23,9	26,8	-	-	83
September	31,2	24,2	26,8	-	-	85
Oktober	30,9	24,1	26,9	-	-	83
November	30,3	24,4	26,8	-	-	84
Desember	29,7	24,0	26,4	-	-	85

Sumber: Badan Meteorologi, Klimatologi dan Geofisika Stasiun Klimatologi Klas I Pulau Baai

**Tabel 1.2.2 Rata-Rata Tekanan Udara, Kecepatan Angin dan Penyinaran Matahari Menurut Bulan, 2019**

Bulan	Tekanan Udara (mb)	Kecepatan Angin (knot)	Penyinaran Matahari (%)
(1)	(2)	(3)	(4)
Januari	1 010	9	42
Februari	1 011	9	54
Maret	1 010	8	67
April	1 010	7	69
Mei	1 010	8	73
Juni	1 010	7	68
Juli	1 011	8	73
Agustus	1 010	9	68
September	1 011	9	72
Oktober	1 011	8	69
November	1 009	16	54
Desember	1 010	15	57

Sumber: Badan Meteorologi, Klimatologi dan Geofisika Stasiun Klimatologi Klas I Pulau Baai

**Tabel 1.2.3 Jumlah Curah Hujan dan Hari Hujan Menurut Bulan di Kabupaten Kaur, 2019**

Bulan	Diperta Kaur		Linau	
	Curah Hujan (mm <sup>3</sup> )	Hari Hujan	Curah Hujan (mm <sup>3</sup> )	Hari Hujan
(1)	(2)	(3)	(4)	(5)
Januari	376	-	-	-
Februari	477	-	-	-
Maret	322	-	-	-
April	330	-	-	-
Mei	238	-	-	-
Juni	211	-	-	-
Juli	98	-	-	-
Agustus	317	-	-	-
September	480	-	-	-
Oktober	343	-	-	-
November	324	-	-	-
Desember	402	-	-	-

Sumber: Badan Meteorologi, Klimatologi dan Geofisika Stasiun Klimatologi Klas I Pulau Baai



# 2 PEMERINTAHAN

Total 7 Desa

7 Desa  
Swasembada

Pegawai Kantor Camat

SMA Sederajat

3

S1/S2

12





## 2. PEMERINTAHAN

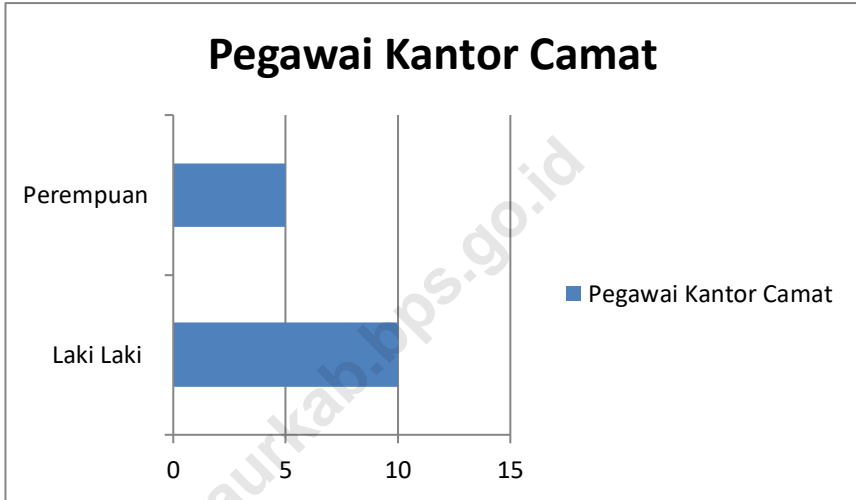
Kecamatan Muara Sahung merupakan kecamatan pemekaran dari Kecamatan Kaur Tengah, yang dibentuk berdasarkan Undang-Undang Nomor 3 Tahun 2003 bersamaan dengan dibentuknya Kabupaten Kaur. Ibukota Kecamatan Muara Sahung terletak di Desa Ulak Lebar.

Wilayah administrasi pemerintahan di Kecamatan Muara Sahung terdiri dari 7 desa yang berstatus desa definitif. Semua desa tidak ada yang berbatasan dengan pantai karena terletak di wilayah lembah bukit barisan

Setiap desa dipimpin oleh kepala desa yang proses penunjukannya dipilih secara langsung oleh masyarakat desa. Perangkat desa terdiri dari kepala desa (kades), sekretaris desa (sekdes), kepala urusan (kaur), Badan Perwakilan Desa (BPD).

Sebagian besar desa di Kecamatan Muara Sahung memiliki Satuan Lingkungan Setempat (SLS) terkecil berupa dusun dan desa yang masing-masing diketuai oleh Kepala Dusun dan Kepala Desa. Dengan adanya perangkat atau aparatur desa ini menunjukkan bahwa kelengkapan organisasi pemerintah di Kecamatan Muara Sahung sudah tertata dengan baik.

**Gambar 2** Jumlah Pegawai Kantor Camat di Kecamatan Muara Sahung, 2020



**Tabel 3.1 Desa dan Klasifikasi Desa/Kelurahan diKecamatan Muara Sahung, 2020**

Kecamatan	Swasembada	Swakarsa	Swadaya
(1)	(2)	(3)	
1 Bukit Makmur	√	-	-
2 Ulak Bandung	√	-	-
3 SumberMakmur	√	-	-
4 Tri Tunggal Bhakti	√	-	-
5 MuaraSahung	√	-	-
6 UlakLebar	√	-	-
7 CintaMakmur	√	-	-
<b>Muara Sahung</b>	<b>7</b>	<b>0</b>	<b>0</b>

Sumber: Master File Desa, BPS

**Tabel 3.2 Jumlah Pegawai Kantor Camat dan Desa/Kelurahan Menurut Jenis Kelamin di Kecamatan Muara Sahung, 2020**

Kantor Camat/Desa/Kelurahan	Laki-laki	Perempuan	Jumlah
(1)	(2)	(5)	(6)
Kantor Camat	10	5	15
<b>Muara Sahung</b>	<b>10</b>	<b>5</b>	<b>15</b>

Sumber: Kantor Camat

**Tabel 3.3 Jumlah Pegawai Kantor Camat dan Desa/Kelurahan Menurut Pendidikan Tertinggi yang Ditamatkan diKecamatan Muara Sahung, 2020**

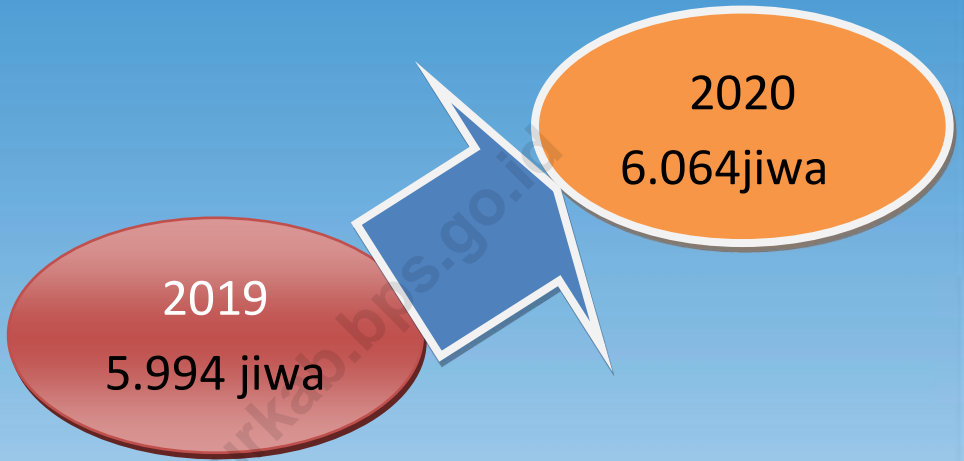
Kantor Camat/Desa/Kelurahan	SMP	SMA	Akademi	S1/S2	Jumlah
(1)	(2)	(3)	(4)	(5)	(6)
Kantor Camat	0	3	0	12	15
<b>Muara Sahung</b>	<b>0</b>	<b>3</b>	<b>0</b>	<b>12</b>	<b>15</b>

Sumber: Kantor Camat



3

## KEPENDUDUKAN



## Tahun 2020



3.244  
jiwa



2.820  
jiwa



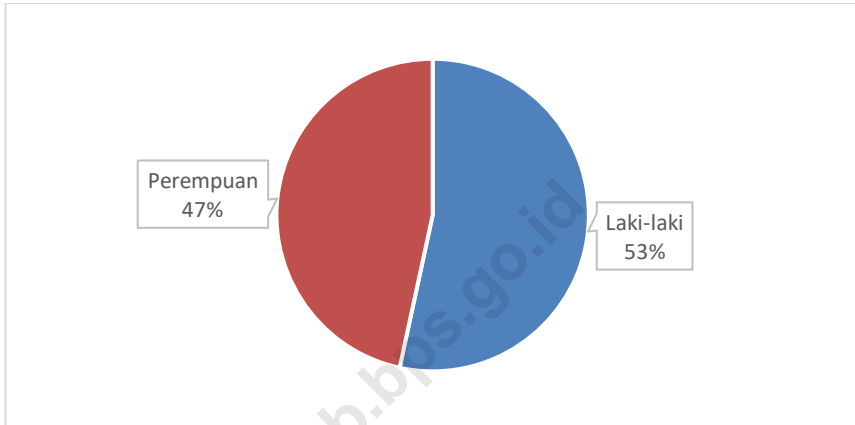


### 3. KEPENDUDUKAN

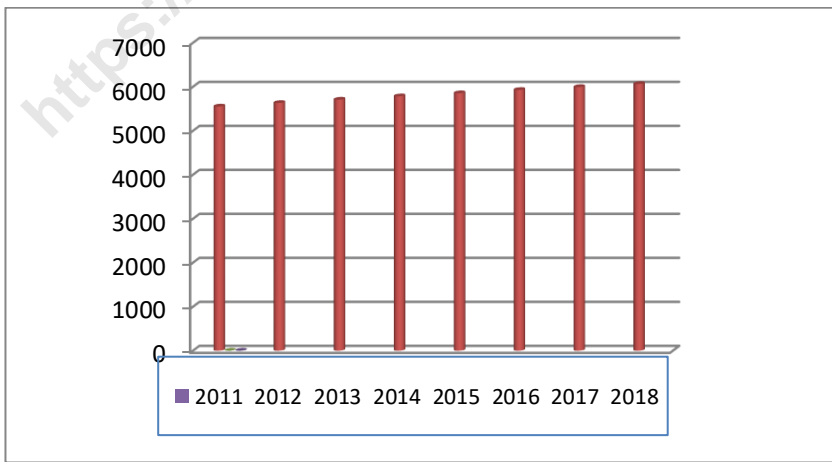
Jumlah penduduk Kecamatan Muara Sahung pada tahun 2020 diperkirakan mencapai 6.064 jiwa. Pada tahun 2019, jumlah penduduk Kecamatan Muara Sahung tercatat 5.928 jiwa. Artinya, pada tahun 2020 terjadi pertumbuhan penduduk sebesar 1,29 persen. Jumlah penduduk laki-laki mencapai 3.224 jiwa dan perempuan 2.820 jiwa. Rasio jenis kelamin atau *sex ratio* penduduk Kecamatan Muara Sahung pada 2020 sebesar 115. Angka ini menunjukkan bahwa setiap 100 penduduk perempuan di Kecamatan Muara Sahung terdapat 115 penduduk laki-laki.

Kepadatan penduduk tidak mengalami peningkatan selama lima tahun terakhir, yaitu 24 jiwa /km<sup>2</sup>. Artinya, penduduk Kecamatan Muara Sahung dapat dinyatakan belum terlalu padat.

**Gambar 3** Persentase Jumlah Penduduk Menurut Jenis Kelamin di Kecamatan Muara Sahung, 2020



**Gambar 4** Perkembangan Jumlah Penduduk di Kecamatan Muara Sahung, 2011-2020



### 3.1 KEPENDUDUKAN

**Tabel 3.1.1 Jumlah Penduduk, Rasio Jenis Kelamin dan Laju Pertumbuhan Penduduk di Kecamatan Muara Sahung 2011 -2020**

Tahun	Jenis Kelamin			Rasio Jenis Kelamin	Laju Pertumbuhan (%)
	Laki-Laki	Perempuan	Jumlah		
(1)	(2)	(3)	(4)	(5)	
2011	2973	2578	5.551	115	0,42
2012	3014	2618	5.632	115	0,47
2013	3057	2651	5.707	115	0,33
2014	3093	2690	5.783	115	0,34
2015	2660	2525	5.854	115	0,19
2018	3172	2756	5928	115	1,27
2019	3.202	2.792	5.994	115	1,11
2020	3.244	2.820	6.064	115	1,29

Sumber: Proyeksi Penduduk Indonesia 2010–2035

## KEPENDUDUKAN

**Tabel 3.1.2 Kepadatan Penduduk Menurut Desa/Kelurahan di Kecamatan Muara Sahung, 2020**

Tahun	Luas Wilayah (km2)	Jumlah Penduduk (jiwa)	Kepadatan (jiwa/km2)
(1)	(2)	(3)	(4)
2011	250	5.551	22
2012	250	5.632	22
2013	250	5.707	23
2014	250	5.783	23
2015	250	5.854	23
2018	250	5.928	24
2019	250	5.994	24
2020	250	6.064	24

Sumber: Proyeksi Penduduk Indonesia 2010–2035

# 4 SOSIAL

## Rasio Murid-Guru



Dokter  
2 Orang

Bidan  
12 Orang

## KESEHATAN

Perawat  
6 Orang



## 4. SOSIAL

### 1. Pendidikan

Keadaan sosial penduduk Kabupaten Kaur digambarkan dalam beberapa variabel antara lain pendidikan, kesehatan dan keluarga berencana, agama, kriminalitas dan kemiskinan. Dalam bidang pendidikan, pada tahun 2020 di Kabupaten Kaur terdapat 0.63 persen penduduk usia 7-24 tahun yang tidak/belum pernah bersekolah, 71,15 persen yang masih bersekolah dan 28.23 persen yang tidak bersekolah lagi.

Semakin tinggi jenjang pendidikan, APM dan APK semakin mengecil. Hanya APK SD yang mencapai angka 100 persen. Yang artinya dibanding jumlah penduduk usia 7-12 tahun, terdapat 111,56 persen penduduk yang masih bersekolah di SD tanpa memperhatikan umur. Sementara ditinjau dari APM SD, terdapat 4,27 persen penduduk usia 7-12 tahun yang tidak sedang bersekolah di SD.

Jumlah sekolah SD dan SMP di Kabupaten Kaur tersebar di semua kecamatan tetapi SMA hanya terdapat di 12 kecamatan. Di kecamatan muara sahung Jumlah sekolah SD 8 unit dengan 772 murid jumlah guru SD sebanyak 73 guru, sekolah MI sebanyak 1 sekolah dengan Jumlah Murid 95 orang dan guru 7 orang, SMP 3 sekolah 3 unit dengan jumlah murid 299 dengan jumlah guru 10 orang, untuk tingkat MTs ada 1 unit sekolah dengan jumlah murid 50 orang dan 11 guru. Untuk tingkat SMA 1 unit dengan jumlah murid 114 dan jumlah guru 15 orang.

### 2. Kesehatan

Fasilitas kesehatan merupakan salah satu tolak ukur dalam pencapaian pelaksanaan pembangunan di Kabupaten Kaur. Pada tahun 2020 terdapat satu buah rumah sakit pemerintah di wilayah Kabupaten Kaur khususnya di Kecamatan Semidang Gumay. Sedangkan fasilitas kesehatan di Kecamatan Muara Sahung puskesmas sebanyak 1 fasilitas, posyandu sebanyak 7. Untuk tenaga kesehatan di kecamatan muara sahung dokter umum 2 orang, tenaga medis sebanyak 19 orang, perawat 6 orang, tenaga kebidanan sebanyak 12 orang dan tenaga medis lainnya sebanyak 3 orang.

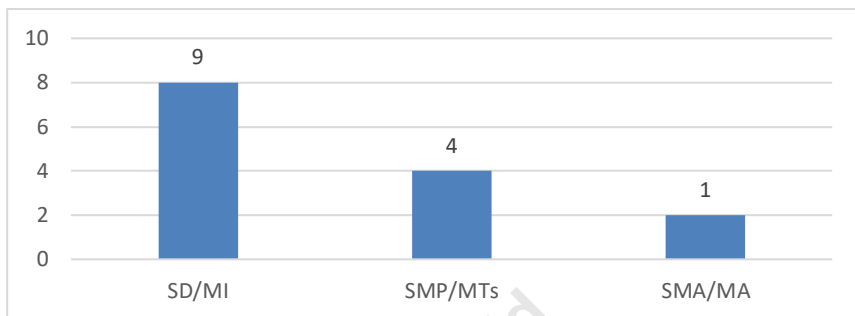


### 3. Agama

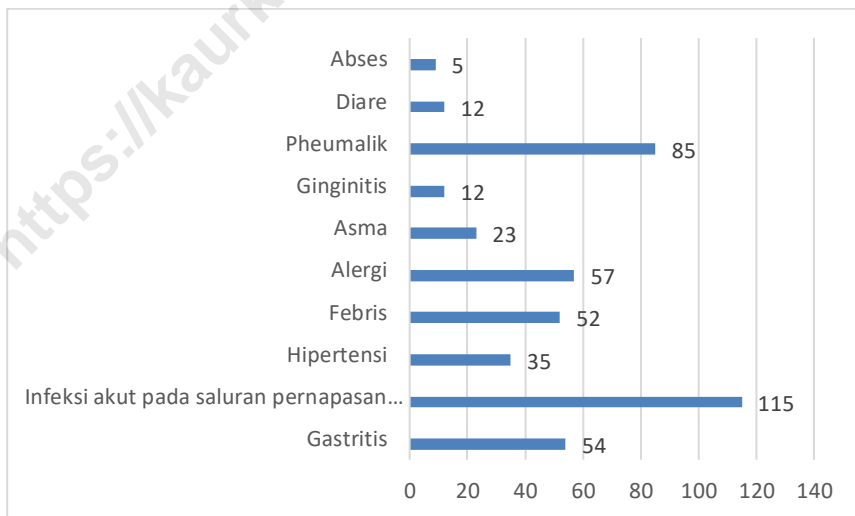
Keagamaan meliputi banyaknya penduduk pemeluk agama tertentu dan jumlah sarana ibadah. Hingga tahun 2020 di Kecamatan Muara Sahung sebagian besar penduduknya memeluk agama Islam dengan kisaran persentase mencapai 99,32 persen. Untuk jumlah sarana ibadah di kecamatan ini tercatat memiliki 15 masjid, 2 Musola untuk rumah ibadah gereja dan yang tidak ada.

<https://kaurkab.bps.go.id>

**Gambar 5** Jumlah Sekolah Menurut Jenjang Pendidikan di Kecamatan Muara Sahung, 2020



**Gambar 6** Jumlah 10 Kasus Penyakit Terbanyak di Kecamatan Muara Sahung, 2020



## SOSIAL

### 4.1 PENDIDIKAN

**Tabel 4.1.1 Angka Partisipasi Murni (APM) dan Angka Partisipasi Kasar (APK) Menurut Jenjang Pendidikan di Kabupaten Kaur, 2020**

<b>Jenjang Pendidikan</b> <i>Educational Level</i>	<b>APM</b> <i>Net Enrollment Rate</i>	<b>APK</b> <i>Gross Enrollment Rate</i>
(1)	(2)	(3)
SD/MI	100	111,56
SMP/MTs	70,28	83.30
SMA/SMK/MA	69,73	94.70

Sumber: Survei Sosial Ekonomi Nasional Kor, Maret 2019

**Tabel 4.1.2 Jumlah Sekolah, Murid, Guru, dan Rasio Murid-Guru Menurut Jenjang Pendidikan di Kecamatan Muara Sahung, 2020**

Jenjang Pendidikan		Sekolah	Murid	Guru	Rasio Murid-Guru
(1)		(2)	(3)	(4)	(5)
1	SD	8	772	73	15
2	MI	1	95	7	13
3	SMP	3	299	10	30
4	MTs	1	50	11	5
5	SMA	1	114	15	8
6	MA	-	-	-	-
<b>Muara Sahung</b>		<b>14</b>	<b>1.330</b>	<b>116</b>	<b>0</b>

Sumber: Dinas Pendidikan dan Kebudayaan Kabupaten Kaur  
Kementerian Agama Kabupaten Kaur

## 4.2 KESEHATAN

**Tabel 4.2.1 Jumlah Fasilitas Kesehatan Menurut Desa/Kelurahan di Kecamatan Muara Sahung, 2020**

	Desa/Kelurahan	Rumah Sakit	Rumah Bersalin	Puskesmas	Posyandu	Klinik/Balai Kesehatan	Polindes
	(1)	(2)	(3)	(4)	(5)	(6)	(7)
1	Bukit Makmur	-	-	-	1	-	-
2	Ulak Bandung	-	1	1	1	-	-
3	Sumber Makmur	-	-	-	1	-	-
4	Tri Tunggal Bhakti	-	-	-	1	-	-
5	Muara Sahung	-	-	-	1	-	-
6	Ulak Lebar	-	-	-	1	-	-
7	Cinta Makmur	-	-	-	1	-	-
	<b>Muara Sahung</b>	-	<b>1</b>	<b>1</b>	<b>7</b>	-	-

Sumber: Puskesmas Kecamatan Muara Sahung

**Tabel 4.2.2 Jumlah Tenaga Kesehatan Menurut Desa di Kecamatan Muara Sahung, 2020**

Desa/Kelurahan		Tenaga Kesehatan/ <i>Health Personnel</i>				
		Tenaga Medis	Tenaga Keperawatan	Tenaga Kebidanan	Tenaga Kefarmasian	Tenaga Kesehatan Lainnya
(1)	(2)	(3)	(4)	(5)	(6)	
1 Bukit Makmur	2	1	1	-	-	
2 Ulak Bandung	10	3	7	-	1	
3 Sumber Makmur	-	-	-	-	1	
4 Tri Tunggal Bhakti	2	1	1	-	-	
5 Muara Sahung	4	1	2	-	1	
6 Ulak Lebar	1	-	1	-	-	
7 Cinta Makmur	-	-	-	-	-	
<b>Muara Sahung</b>	<b>19</b>	<b>6</b>	<b>12</b>	<b>0</b>	<b>3</b>	

Sumber: Puskesmas Kecamatan Muara Sahung

**Tabel 4.2.3 Jumlah Dokter Spesialis, Dokter Umum, dan Dokter Gigi Menurut Sarana Pelayanan Kesehatan di Kecamatan Muara Sahung, 2020**

Unit Kerja	Dokter Spesialis	Dokter Umum	Dokter Gigi
(1)	(2)	(3)	(4)
Puskesmas	-	2	-
Rumah Sakit	-	-	-
<b>Jumlah</b>	<b>0</b>	<b>2</b>	<b>0</b>

Sumber: Puskesmas Kecamatan Muara Sahung

**Tabel 4.2.4 Jumlah Kasus 10 Penyakit Terbanyak di Kecamatan Muara Sahung, 2020**

Jenis Penyakit		Jumlah Kasus
(1)		(2)
1.	Gastritis	54
2.	Infeksi akut pada saluran pernapasan bagian atas	115
3.	Hipertensi	35
4.	Febris	52
5.	Asma	23
6.	Alergi	57
7.	Gingivitis	12
8.	Pneumalitik	85
9.	Diare	12
10.	Abses	5
<b>Muara Sahung</b>		<b>309</b>

Sumber: Puskesmas Kecamatan Muara Sahung



**Tabel 4.2.5 Jumlah Bayi Lahir, Bayi Berat Badan Lahir Rendah (BBLR), BBLR Dirujuk, dan Bergizi Buruk Menurut Desa/Kelurahan di Kecamatan Muara Sahung, 2020**

Desa/Kelurahan	Bayi Lahir	BBLR		Gizi Buruk
		Jumlah	Dirujuk	
(1)	(2)	(3)	(4)	(5)
2011				-
2012				-
2013				-
2014	117	2	2	-
2015	120	6	6	-
2018	123	1	-	-
2019	107	2	-	-
2020	110	1	-	-

Sumber: Puskesmas Kecamatan Muara Sahung

**Tabel 4.2.6 Jumlah Ibu Hamil, Melakukan Kunjungan K1, Melakukan Kunjungan K4, Kurang Energi Kronis (KEK), dan Mendapat Tablet Zat Besi (Fe) di Kecamatan Muara Sahung, 2012–2020**

Tahun	Jumlah Ibu Hamil	Melakukan Kunjungan	Melakukan Kunjungan	Kurang Energi Kronis (KEK)	Mendapat Zat Besi (Fe)
(1)	(2)	(3)	(4)	(5)	(6)
2012	-	-	-	-	-
2013	-	-	-	-	-
2014	117	115	101	-	115
2015	120	110	109	-	120
2018	129	92	86	-	92
2019	122	122	122	7	122

Sumber: Puskesmas Kecamatan Muara Sahung

**Tabel 4.2.7 Jumlah Kasus HIV/AIDS, IMS, DBD, Diare, TB, dan Malaria Menurut Kecamatan di Kabupaten Kaur, 2020**

	Desa/Kelurahan	HIV/AIDS	IMS	DBD	Diare	TB	Malaria
	(1)	(2)	(3)	(4)	(5)	(6)	(7)
1	Bukit Makmur	-	-	-	-	-	-
2	Ulak Bandung	-	-	-	-	-	-
3	SumberMakmur	-	-	-	-	-	-
4	Tri Tunggal Bhakti	-	-	-	2	-	-
5	MuaraSahung	-	-	-	2	-	-
6	UlakLebar	-	-	-	8	-	-
7	CintaMakmur	-	-	-	-	-	-
	<b>Muara Sahung</b>	<b>0</b>	<b>0</b>	<b>0</b>	<b>12</b>	<b>0</b>	<b>0</b>

Sumber: Puskesmas Kecamatan Muara Sahung

**Tabel 4.2.8 Jumlah Pasangan Usia Subur dan Peserta KB Aktif Menurut Desa/Kelurahan di Kecamatan Muara Sahung, 2020**

	Desa/Kelurahan	Jumlah PUS	Peserta KB Aktif			
			IUD	MOW	MOP	Kondom
	(1)	(2)	(3)	(4)	(5)	(6)
1	Bukit Makmur	155	-	-	-	10
2	Ulak Bandung	322	2	-	1	6
3	Sumber Makmur	42	-	-	-	-
4	Tri Tunggal Bhakti	84	0	-	-	0
5	Muara Sahung	181	-	-	1	5
6	Ulak Lebar	185	1	-	-	7
7	Cinta Makmur	38	-	-	-	2
<b>Muara Sahung</b>		<b>1007</b>	<b>3</b>	<b>0</b>	<b>2</b>	<b>30</b>

## SOSIAL

Lanjutan Tabel 4.2.8

Desa/Kelurahan		Peserta KB Aktif			
		Implan	Suntikan	Pil	Jumlah
(1)		(7)	(8)	(9)	(10)
1	Bukit Makmur	25	65	40	130
2	Ulak Bandung	60	60	30	150
3	Sumber Makmur	10	20	12	42
4	Tri Tunggal Bhakti	15	30	12	57
5	Muara Sahung	40	50	20	110
6	Ulak Lebar	35	28	15	78
7	Cinta Makmur	8	15	10	33
<b>Muara Sahung</b>		168	268	139	600

Sumber: Puskesmas Kecamatan Muara Sahung

### 4.3 AGAMA

**Tabel 4.3.1 Jumlah Penduduk Menurut Desa/Kelurahan dan Agama yang Dianut di Kecamatan Muara Sahung, 2020**

Desa/Kelurahan	Islam	Protestan	Katolik	Hindu	Budha	Lainnya
(1)	(2)	(3)	(4)	(5)	(6)	(7)
1 Bukit Makmur	2327	6	-	-	-	-
2 Ulak Bandung	4.815	4	-	-	-	-
3 Sumber Makmur	520	-	-	-	-	-
4 Tri Tunggal Bhakti	535	12	-	-	-	-
5 Muara Sahung	1.140	-	-	-	-	-
6 Ulak Lebar	2.027	-	-	-	-	-
7 Cinta Makmur	602	13	-	-	-	-
<b>Muara Sahung</b>	<b>11.966</b>	<b>35</b>	<b>-</b>	<b>-</b>	<b>0</b>	<b>0</b>

Sumber: KUA Kecamatan Muara Sahung

**Tabel 4.3.2 Jumlah Tempat Peribadatan Menurut Desa/Kelurahan di Kecamatan Muara Sahung, 2020**

	Desa/Kelurahan	Masjid	Mushola	Gereja Protestan	Gereja Katolik	Pura	Vihara
	(1)	(2)	(3)	(4)	(5)	(6)	(7)
1	Bukit Makmur	2	-	-	-	-	-
2	Ulak Bandung	4	-	-	-	-	-
3	Sumber Makmur	1	-	-	-	-	-
4	Tri Tunggal Bhakti	2	2	-	-	-	-
5	Muara Sahung	2	-	-	-	-	-
6	Ulak Lebar	3	-	-	-	-	-
7	Cinta Makmur	1	-	-	-	-	-
	<b>Muara Sahung</b>	<b>15</b>	<b>2</b>	<b>0</b>	<b>0</b>	<b>0</b>	<b>0</b>

Sumber: KUA Kecamatan Muara Sahung

# 5 PERTANIAN

## Luas Panen Padi



450 Ha

## Luas Panen Palawija



31 Ha





## 5. PERTANIAN

### 1. Tanaman Pangan

Sektor pertanian berperan penting dalam perekonomian Kabupaten Kaur karena merupakan sektor utama yang memberikan peranan terbesar dalam pembentukan Produk Domestik Regional Bruto (PDRB). Cakupan kegiatan pertanian terdiri dari beberapa jenis kegiatan yaitu pertanian, peternakan, perkebunan, kehutanan serta perikanan.

Pada tahun 2020, luas lahan sawah yang terdapat di semua kecamatan Muara Sahung berjumlah total 225 hektar yang terdiri dari jenis pengairan irigasi sejumlah 193 hektar dan non irigasi sejumlah 32 hektar.

Selain lahan sawah, Kecamatan Muara Sahung juga memiliki lahan tegal/kebun seluas 550 hektar, ladang/huma seluas 425 hektar, dan lahan yang sementara tidak diusahakan seluas 125 hektar.

### 2. Hortikultura

Selain tanaman padi dan palawija, Kabupaten Kaur juga mempunyai keragaman produksi tanaman hortikultura. Pada tahun 2020 terdapat 5 komoditi besar yaitu cabai, tomat, kencur, lengkuas dan kunyit. Total luas panen tanaman cabai yang terdiri dari cabai besar mencapai 28 ha dengan hasil produksi 624 Kuintal dan cabai rawit mencapai 4 hektar dengan produksi sebesar 205 kuintal. Ketimun dengan luas 12 ha dan hasil panen 140 kuintal, terung 13 ha dan hasil panen 155 kuintal sedangkan kacang panjang dan tomat dengan luas 16 ha dan 11 ha dengan hasil panen 165 kuintal dan 115 kuintal sedangkan jahe, kunyit dan lengkuas masing masing 40 ha, 35 ha, 2,085ha dengan hasil produksi 2,850 kuintal, 525 kuintal, 40 kuintal .

### 3. Perkebunan

Dukungan luas wilayah dan kondisi lahan di Kabupaten Kaur terhadap komoditas tanaman perkebunan menjadikan wilayah ini banyak yang dimanfaatkan sebagai lahan perkebunan. Selain dikelola oleh perusahaan pemerintah (Perkebunan Nusantara), terdapat juga perkebunan yang dimiliki dan dikelola rakyat. Komoditi yang dihasilkan antara lain kopi, kelapa sawit, dan karet, dan lain-lain. Pada tahun 2020, kopi, kelapa

## PERTANIAN

sawit, lada , kelapa dan kakao merupakan komoditas unggulan dengan produksi masing-masing 792,6 ton, 1.800 ton, 27 ton, 8,75 dan 81,45 ton.

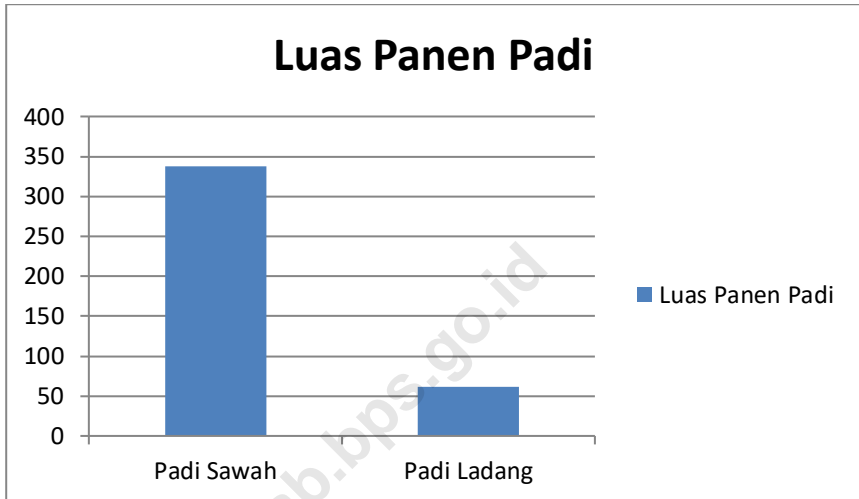
### 4. Peternakan

Hewan ternak dibagi dalam dua kelompok yaitu ternak besar dan ternak kecil serta unggas. Hewan yang masuk kategori ternak besar adalah sapi potong dan kerbau. Sedangkan hewan yang masuk kategori ternak kecil dan unggas adalah kambing, domba, babi, itik, ayam ras, dan ayam kampung. Secara umum, populasi ternak besar mengalami peningkatan dari tahun sebelumnya. Tahun 2020 populasi sapi potong sebanyak 119 ekor dan kerbau 121 ekor. Sedangkan populasi ternak kecil yaitu ternak kambing sebanyak 1.061 ekor dan unggas ayam kampung sebanyak 2372 ekor, ayam potong sebanyak 2.660 ekor dan itik/itik manila sebanyak 1.420 ekor.

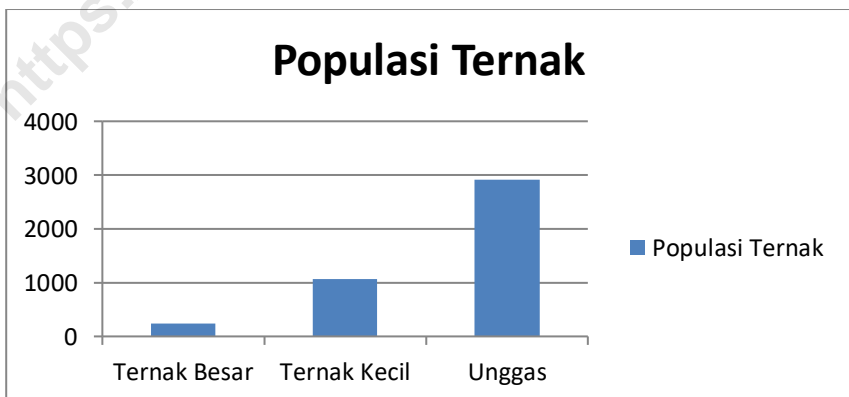
### 5. Perikanan

Sektor perikanan memegang peranan tak kalah penting dalam perekonomian masyarakat Kabupaten Kaur. Pada tahun 2020 sektor perikanan di Kecamatan muara sektor perikanan tangkap Perikanan umum ikan yang menjadi tangkapan adalah ikan mungkus. Banyaknya nelayan dimuara sahung 20 orang.

**Gambar 7** Luas Panen Padi Ladang dan Padi Sawah di Kecamatan Muara Sahung (Ha), 2020



**Gambar 8** Populasi Ternak di Kecamatan Muara Sahung (ekor), 2019



## PERTANIAN

### 5.1 TANAMAN PANGAN

**Tabel 5.1.1 Luas Lahan Sawah Menurut Jenis Pengairan di Kecamatan Muara Sahung(hektar), 2020**

<b>Jenis Lahan Sawah</b>	<b>Luas (ha)</b>
(1)	(2)
Sawah Irigasi	193
Sawah Non Irigasi	32
<b>Muara Sahung</b>	<b>225</b>

Sumber: Laporan Statistik Tanaman Pangan, Penggunaan Lahan

**Tabel 5.1.2 Luas Lahan Tegal/Kebun, Ladang/Huma dan Sementara Tidak Diusahakan di Kecamatan Muara Sahung(hektar), 2020**

<b>Jenis Lahan</b>	<b>Luas (ha)</b>
(1)	(2)
Tegal/Kebun	150
Ladang/Huma	275
Sementara Tidak Diusahakan	125
<b>Muara Sahung</b>	<b>550</b>

Sumber: Laporan Statistik Tanaman Pangan, Penggunaan Lahan

**Tabel 5.1.3 Luas Panen Padi di Kecamatan Muara Sahung (hektar), 2020**

Jenis Padi	Luas Panen(ha)
(1)	(2)
Padi Sawah	409,4
Padi Ladang	61,50
<b>Muara Sahung</b>	<b>450</b>

Sumber: Laporan Statistik Tanaman Pangan, Penggunaan Lahan

**Tabel 5.1.4 Luas Panen Tanaman Palawija di Kecamatan Muara Sahung (Hektar), 2020**

<b>Jenis Palawija</b>	<b>Luas Panen (ha)</b>
(1)	(2)
Jagung	-
Kedelai	-
Kacang Tanah	-
Kacang Hijau	-
Ubi Kayu	-
Ubi Jalar	-
<b>Muara Sahung</b>	<b>-</b>

Sumber: Laporan Statistik Tanaman Pangan, Penggunaan Lahan



## PERTANIAN

### 5.2 HORTIKULTURA

**Tabel 5.2.1 Luas Panen dan Produksi Tanaman Sayuran Menurut Jenis Sayuran di Kecamatan Muara Sahung, 2020**

Jenis Sayuran	Luas Panen (Hektar)	Produksi (Kuintal)
(1)	(2)	(3)
Ketimun	12	140
Cabai	28	624
Terung	13	155
Kacang Panjang	16	165
Cabai rawit	4	205
Tomat	11	115
<b>Muara Sahung</b>	<b>84</b>	<b>1.404</b>

Sumber: Dinas Pertanian melalui Survei Pertanian Hortikultura

### 5.3 PERKEBUNAN

**Tabel 5.3.1 Luas Tanaman Perkebunan Menurut Jenis Tanaman di Kecamatan Muara Sahung (Hektar), 2020**

Jenis Tanaman	Luas (Hektar)
(1)	(2)
Karet	818
Kelapa	22
Kelapa Sawit	895
Kopi	1 393
Lada	128
Kakao	293
Cengkeh	45
Jarak	-
Kemiri	11
Kapuk	-
Pinang	17
Kayu Manis	18
Aren	3
<b>Muara Sahung</b>	<b>2 242</b>

Sumber: Dinas Pertanian Kabupaten Kaur

## PERTANIAN

### 5.4 PETERNAKAN

**Tabel 5.4.1 Populasi Ternak Menurut Jenis Ternak di Kecamatan Muara Sahung, 2020**

Jenis Ternak	Jumlah (ekor)
(1)	(2)
Sapi Perah	-
Sapi Potong	132
Kerbau	125
Kuda	-
Kambing	1.031
Domba	25
Babi	-
<b>Muara Sahung</b>	<b>1.313</b>

Sumber: Dinas Pertanian Kabupaten Kaur

**Tabel 5.4.2 Populasi Unggas Menurut Jenis Unggas di Kecamatan Muara Sahung, 2020**

Jenis Unggas	Jumlah
(1)	(2)
Ayam Kampung	2372
Ayam Petelur	-
Ayam Pedaging	2600
Itik/Itik Manila	1420
<b>Muara Sahung</b>	<b>6.392</b>

**5.5 PERIKANAN****Tabel 5.5.1 Jumlah Rumah Tangga Perikanan Tangkap Menurut Subsektor di Kecamatan Muara Sahung, 2020**

Jenis	Rumah Tangga	Produksi (Ton)
(1)	(2)	(3)
Perikanan Laut	-	-
Perikanan Umum	20	-
<b>Muara Sahung</b>	<b>20</b>	-

Sumber: Dinas Kelautan dan Perikanan Kab. Kaur

**Tabel 5.5.2 Jumlah Perahu/Kapal Jenis Kapal di Kecamatan Muara Sahung, 2020**

Jenis Unggas	Jumlah
(1)	(2)
Perahu Tanpa Motor	-
Perahu Motor Tempel	-
Kapal Motor	-
<b>Muara Sahung</b>	<b>-</b>

Sumber: Dinas Kelautan dan Perikanan Kab. Kaur



# 6 ENERGI

<https://kaurkab.bps.go.id>





## 6. ENERGI

Permintaan listrik di Indonesia sebagai negara berkembang, tumbuh cepat. Pemakaian listrik meningkat per tahun karena cukup besarnya peningkatan pemakaian listrik di sektor rumah tangga. Peningkatan ini diperkirakan akan terus berlanjut di masa depan.

Jumlah pelanggan listrik PLN selama kurun waktu 5 tahun terakhir di Kecamatan Muara sahung terus mengalami peningkatan, peningkatan terjadi sebesar 118,73 persen. Jumlah pelanggan tahun 2020 meningkat 58 pelanggan rumah tangga total 1.392 rumah tangga dibandingkan tahun 2019 sebanyak 1.334 rumah tangga.

**Tabel 6.1 Jumlah Pelanggan Listrik di Kecamatan Muara Sahung, 2011–2020**

Tahun	Jumlah
(1)	(2)
2011	550
2012	671
2013	938
2014	1 071
2015	1 203
2018	-
2019	1.334
2020	1.392

PT. PLN (Persero) Wilayah Sumatera Selatan, Jambi dan Bengkulu Area Bengkulu/PT. PLN (Persero) of State

# 7

## PERDAGANGAN

<https://kaurkab.bps.go.id>



## 7. PERDAGANGAN

Sektor perdagangan memegang peranan penting dalam mendukung perekonomian penduduk. Kemajuan pembangunan sektor perdagangan diharapkan dapat memberikan kontribusi yang berarti bagi kemajuan pembangunan pertumbuhan ekonomi.

Pada tahun 2020, di Kecamatan Muara Sahung terdapat 4 pasar yang beroperasi satu minggu sekali. Yaitu pasar di desa Bukit Makmur, Desa Ulak Bandung dan desa Ulak Lebar.

<https://kaurkab.bps.go.id>

**Tabel 7.1 Jumlah Pasar Menurut Desa/Kelurahan di Kecamatan Muara Sahung, 2019-2020**

Desa/Kelurahan		2019	2020
(1)		(2)	(3)
1	Bukit Makmur	1	1
2	Ulak Bandung	2	2
3	SumberMakmur	-	-
4	Tri Tunggal Bhakti	-	-
5	MuaraSahung	-	-
6	UlakLebar	1	1
7	CintaMakmur	-	-
<b>Muara Sahung</b>		<b>4</b>	<b>4</b>

Sumber: Kantor Camat Muara Sahung

8

# HOTEL DAN PARIWISATA

<https://kaurkab.bps.go.id>





## **8. HOTEL DAN PARIWISATA**

Jumlah rumah makan di Kecamatan Muara Sahung sebanyak 3 buah pada tahun 2020 yang berada di desa Ulak Bandung sebanyak 1 buah dan desa Muara Sahung 2 Buah.

<https://kaurkab.bps.go.id>

**Tabel 8.1 Jumlah Restoran/Rumah Makan Menurut Desa/Kelurahan di Kecamatan Muara Sahung, 2019 – 2020**

<b>Desa/Kelurahan</b>	<b>2019</b>	<b>2020</b>
(1)	(2)	(3)
1 Bukit Makmur	-	-
2 Ulak Bandung	1	1
3 SumberMakmur	-	-
4 Tri Tunggal Bhakti	-	-
5 MuaraSahung	2	2
6 UlakLebar	-	-
7 CintaMakmur	-	-
<b>Muara Sahung</b>	<b>3</b>	<b>3</b>

Sumber: Kantor Camat Muara Sahung

# DATA

MENCERDASKAN BANGSA

<https://kaurkab.bps.go.id>



**BADAN PUSAT STATISTIK  
KABUPATEN KAUR**

Jl. Pottu M. Ihsa T. Pangi Alam, Komplek Perkantoran Pamwab Kaur,  
Padang Kampas, Sawahan Tejo, (0739) 810000, Fax. (0739) 810000,  
Homepage <https://kaurkab.bps.go.id>, Email : [bps7704@bps.go.id](mailto:bps7704@bps.go.id)

# DATA

MENCERDASKAN BANGSA

*Enlighten The Nation*



**BADAN PUSAT STATISTIK  
KABUPATEN KAUR**

Jl. Peltu M.Ilyas, Komplek Perkantoran Kabupaten Kaur, Padang Kempas, Kaur Selatan  
Telp: (0739) 7873781-83; Fax: (0739) 7873955, 7875497; E-mail: bps1704@bps.go.id