

Katalog : 1102001.3308170

# Kecamatan Secang Dalam Angka 2017



**BADAN PUSAT STATISTIK  
KABUPATEN MAGELANG**

# Kecamatan Secang Dalam Angka 2017



# Kecamatan Secang Dalam Angka 2017

**ISSN:** 2442-5621

**No. Publikasi:** 33080.1712

**Katalog:** 1102001.3308170

**Ukuran Buku:** 16,5 cm x 21 cm

**Jumlah Halaman:** viii + 62 halaman

**Naskah:**

Badan Pusat Statistik Kabupaten Magelang

**Gambar Cover oleh:**

Badan Pusat Statistik Kabupaten Magelang

**Ilustrasi Cover:**

Terminal Secang Kabupaten Magelang

**Diterbitkan oleh:**

© BPS Kabupaten Magelang

**Dicetak oleh:**

TM Percetakan & Advertising

**Dilarang mengumumkan, mendistribusikan, mengomunikasikan, dan/atau menggandakan sebagian atau seluruh isi buku ini untuk tujuan komersial tanpa izin tertulis dari Badan Pusat Statistik.**



## KATA PENGANTAR

Publikasi Kecamatan Secang Dalam Angka merupakan seri publikasi tahunan yang diterbitkan oleh Badan Pusat Statistik Kabupaten Magelang yang menyajikan beragam jenis data, yang dihimpun dari berbagai sumber baik dari internal BPS maupun dari Dinas/Instansi/Lembaga yang ada di tingkat kecamatan. Data yang disajikan dalam buku ini antara lain memuat gambaran umum tentang keadaan geografi, kependudukan, dan kondisi sosial ekonomi Kecamatan Secang.

Data yang disajikan dalam Buku Kecamatan Secang Dalam Angka 2017 sebagian besar data dan informasi tahun 2016 dengan format dan cakupan yang hampir sama dengan publikasi tahun sebelumnya. Namun demikian, ada beberapa data yang mengalami perubahan baik berupa penambahan maupun pengurangan dengan tetap menjaga keterbandingan dengan tahun-tahun sebelumnya.

Meskipun publikasi ini sudah dipersiapkan dengan sebaik-baiknya, dimungkinkan masih adanya kekurangan. Oleh karena itu, kritik dan saran yang konstruktif berbagai pihak kami harapkan untuk penyempurnaan penerbitan mendatang.

Kepada Koordinator Statistik Kecamatan Secang yang telah menyusun naskah, serta semua pihak yang telah memberikan kontribusi terhadap terwujudnya publikasi ini, kami sampaikan terima kasih atas kerja sama dan bantuannya. Semoga publikasi ini mampu memenuhi sebagian dari besarnya tuntutan kebutuhan data statistik, baik oleh dinas/instansi pemerintah, swasta, kalangan akademis, maupun masyarakat luas.

Kota Mungkid, September 2017

Kepala Badan Pusat Statistik  
Kabupaten Magelang

Ir. Sri Wiyadi, M.M.

## DAFTAR ISI

<b>KATA PENGANTAR</b> .....	iii
<b>DAFTAR ISI</b> .....	iv
<b>DAFTAR TABEL</b> .....	v
<b>DAFTAR GRAFIK</b> .....	viii
<b>BAB I. GEOGRAFIS</b> .....	1
Peta Kabupaten Magelang .....	2
Peta Kecamatan Secang .....	3
Batas-batas wilayah Kecamatan Secang .....	4
<b>BAB II. PEMERINTAHAN</b> .....	11
<b>BAB III. KEPENDUDUKAN</b> .....	17
<b>BAB IV. SOSIAL</b> .....	33
<b>BAB V. PENDIDIKAN</b> .....	38
<b>BAB VI. KESEHATAN</b> .....	48
<b>BAB VII. PERTANIAN</b> .....	54

## DAFTAR TABEL

### I. GEOGRAFIS

1.1. Luas Wilayah dan Persentasenya Terhadap Kecamatan, 2016 .....	5
1.2. Lokasi Desa Menurut Keadaan Topografi, 2016.....	6
1.3. Kondisi Desa Menurut Kemiringan Lahan, 2016 .....	7
1.4. Lokasi Desa Menurut Ketinggian, 2016 .....	8
1.5. Lokasi Desa Terhadap Kawasan Hutan, 2016.....	9

### II. PEMERINTAHAN

2.1. Daftar Nama Kepala Desa/Lurah dan Sekretaris Desa/Lurah, 2016.....	12
2.2. Desa Menurut Status Pemerintahan, 2016 .....	13
2.3. Keberadaan BPD/ Dewan Kelurahan , 2016 .....	14
2.4. Jumlah Dusun, RW dan RT Dirinci menurut Desa/Kelurahan, 2016.....	15
2.5. Jumlah Blok Sensus Dirinci Menurut Desa/Kelurahan, 2016 .....	16

### III. KEPENDUDUKAN

3.1. Estimasi Jumlah Penduduk Menurut Jenis Kelamin Dan Sex Ratio Penduduk Dirinci Menurut Desa, 2016 .....	18
3.2. Luas Wilayah, Jumlah Penduduk dan Kepadatan Penduduk Per Km <sup>2</sup> Dirinci Menurut Desa, 2016 .....	19
3.3. Estimasi Jumlah Penduduk Laki - laki Menurut Kelompok Umur Dirinci Menurut Desa, 2016 .....	20
3.4. Estimasi Jumlah Penduduk Perempuan Menurut Kelompok Umur Dirinci Menurut Desa, 2016 .....	23
3.5. Estimasi Jumlah Penduduk Menurut Kelompok Umur Dirinci Menurut Desa, 2016 .....	26

3.6. Estimasi Jumlah Penduduk Dirinci Menurut Kelompok Umur dan Jenis Kelamin, 2016 .....	29
---	----

#### **IV. SOSIAL**

4.1. Banyaknya Nikah, Talak, Cerai, dan Rujuk Dirinci Menurut Desa, 2016.....	34
4.2. Jumlah Perkawinan Dirinci Menurut Usia Mempelai Laki-laki, 2016 .....	35
4.3. Jumlah Perkawinan Dirinci Menurut Usia Mempelai Perempuan, 2016 .....	36
4.4. Jumlah Tempat Ibadah Dirinci Menurut Desa, 2016 .....	37

#### **V. PENDIDIKAN**

5.1. Jumlah Sekolah, Murid Dan Guru Pada Fasilitas Pendidikan TK Dan Sederajat di Kecamatan Secang, 2016 .....	41
5.2. Jumlah Sekolah, Murid Dan Guru Pada Fasilitas Pendidikan SD Dan Sederajat di Kecamatan Secang, 2016 .....	42
5.3. Jumlah Sekolah, Murid Dan Guru Pada Fasilitas Pendidikan SMP Dan Sederajat di Kecamatan Secang, 2016 .....	43
5.4. Jumlah Sekolah, Murid Dan Guru Pada Fasilitas Pendidikan SMA Dan Sederajat di Kecamatan Secang, 2016 .....	44
5.5. Jumlah Sekolah, Murid Dan Guru Pada Fasilitas Pendidikan Madrasah Diniyah Dan Pondok Pesantren di Kecamatan Secang, 2016 .....	45
5.6. Jumlah Guru Sekolah Luar Biasa Dan Murid Berdasarkan Jenjang Pendidikan di Kecamatan Secang, 2016 .....	46
5.7. Jumlah Gugus, Sumber Didik Dan Anak Didik Berdasarkan Golongan Keanggotaan Pramuka di Kecamatan Secang, 2016 .....	47

## **VI. KESEHATAN**

- 6.1. Jumlah Pasangan Usia Subur (PUS) dan Peserta KB Aktif Dirinci Menurut Desa/ Kelurahan , 2016 .....49
- 6.2. Jumlah PUS Peserta KB Non Hormonal Berdasarkan Jenis dan Jalur Pelayanannya Dirinci Menurut Desa, 2016.....50
- 6.3. Jumlah PUS Peserta KB Hormonal Berdasarkan Jenis dan Jalur Pelayanannya Dirinci Menurut Desa, 2016.....52

## **VII. PERTANIAN**

- 7.1. Luas Tanam dan Luas Panen Padi Selama Tahun 2016 di Kecamatan Secang (Hektar) .....55
- 7.2. Luas Tanam dan Luas Panen Jagung Selama Tahun 2016 di Kecamatan Secang (Hektar) .....56
- 7.3. Luas Tanam dan Luas Panen Kacang Tanah Selama Tahun 2016 di Kecamatan Secang (Hektar) .....57
- 7.4. Luas Tanam dan Luas Panen Ubi Kayu di Kecamatan Secang (Hektar) Dirinci Menurut Bulan, 2016 .....58
- 7.5. Luas Tanam dan Luas Panen Ubi Jalar di Kecamatan Secang (Hektar) Dirinci Menurut Bulan, 2016 .....59
- 7.6. Total Luas Tanam Dan Luas Panen Padi Dan Palawija Selama Tahun 2016 di Kecamatan Secang (Hektar) Dirinci Menurut Bulan, 2016.....60



## DAFTAR GRAFIK

Grafik 1.1 Luas Wilayah Dirinci Menurut Desa/Kelurahan, 2016.....	10
Grafik 3.1 Piramida Penduduk Kecamatan Secang, 2016 .....	30
Grafik 3.2 Kepadatan Penduduk Kecamatan Secang, 2016 .....	31
Grafik 3.3 Jumlah Penduduk Kecamatan Secang Menurut Jenis Kelamin, 2016 .....	32
Grafik 4.1 Jumlah Mempelai Laki-laki Dirinci Menurut Kelompok Umur Menikah , 2016 .....	38
Grafik 4.2 Jumlah Mempelai Perempuan Dirinci Menurut Kelompok Umur Menikah, 2016 .....	39
Grafik 6.1 Jumlah Pengguna Alat Kontrasepsi Pada Pasangan Usia Subur (Orang), 2016 .....	53
Grafik 7.1 Luas Tanam Padi dan Palawija di Kecamatan Secang (Hektar), 2016.....	61
Grafik 7.1 Luas Panen Padi dan Palawija di Kecamatan Secang (Hektar), 2016 .....	62

# KECAMATAN SECANG

**Kemiringan < 15<sup>0</sup>**

**LUAS WILAYAH**

**47,37 KM<sup>2</sup>**



**Ketinggian < 300 mdpl**

**BAB I**

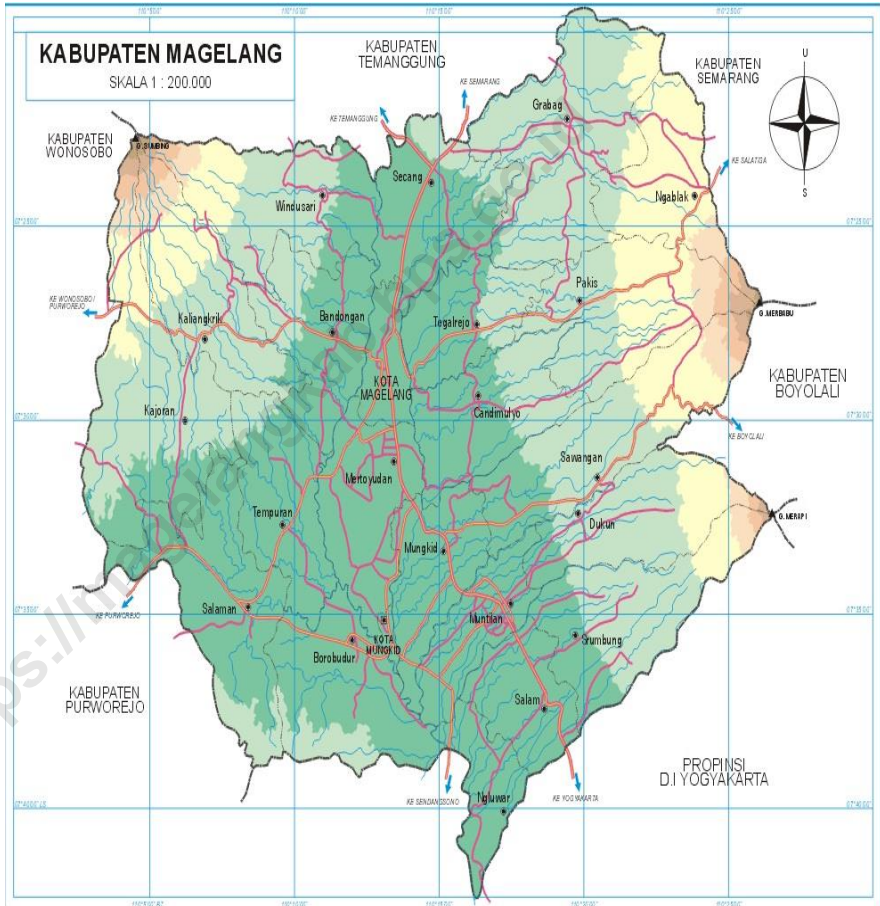
**GEOGRAFIS**

**Lokasi**

**di Luar kawasan Hutan**



Peta Kabupaten Magelang



Peta Kecamatan Secang



### **Batas-Batas Wilayah Kecamatan Secang**

Secang adalah sebuah Kecamatan di Kabupaten Magelang yang terletak di sebelah utara. Keberadaan wilayah Kecamatan Secang dibatasi oleh :

1. Sebelah Utara : Kecamatan Pringsurat Kabupaten Temanggung
2. Sebelah Timur : Kecamatan Grabag
3. Sebelah Selatan : Kecamatan Magelang Utara Kota Magelang
4. Sebelah Barat : Kecamatan Windusari

Ketinggian wilayah Kecamatan Secang berkisar antara kurang dari 300 meter diatas permukaan laut, dengan posisi kemiringan yang landai yaitu kurang dari 15 derajat.

Luas wilayah Kecamatan Secang 47,37 km<sup>2</sup> yang terbagi menjadi 19 Desa dan 1 Kelurahan. Secara umum wilayah Kecamatan Secang berupa hamparan dan terletak di luar kawasan hutan. Sebagian besar wilayah Kecamatan Secang masuk dalam kategori perkotaan dan dilintasi oleh jalan provinsi maupun kabupaten. Seluruh wilayah Kecamatan Secang mudah diakses dan mengalami perkembangan yang cukup pesat baik dari segi pembangunan infrastruktur maupun sumber daya manusianya.

**Tabel 1.1**  
**Luas Wilayah dan Persentasenya Terhadap Kecamatan**  
**Dirinci Menurut Desa, 2016**

No	Desa	Luas Wilayah (Km <sup>2</sup> )	Persentase (%)
(1)	(2)	(3)	(4)
1	Pancuranmas	2,02	4,26
2	Jambewangi	2,02	4,26
3	Candiretno	3,02	6,38
4	Pirikan	2,75	5,81
5	Girikulon	1,45	3,06
6	Donomulyo	1,79	3,78
7	Sidomulyo	2,71	5,72
8	Pucang	1,59	3,36
9	Candisari	2,73	5,76
10	Madusari	2,21	4,67
11	Payaman	2,34	4,94
12	Kalijoso	1,89	3,99
13	Ngadirojo	2,84	6,00
14	Madyocondro	3,15	6,65
15	Ngabean	2,83	5,97
16	Secang	2,97	6,27
17	Krincing	3,5	7,39
18	Donorejo	1,34	2,83
19	Karangkajen	1,75	3,69
20	Purwosari	2,47	5,21
<b>J U M L A H</b>		<b>47,37</b>	<b>100,00</b>

Sumber Data : Profil Desa

**Tabel 1.2**  
**Lokasi Desa Menurut Keadaan Topografi, 2016**

No	Desa	Puncak	Lereng	Lembah	Hampanan
(1)	(2)	(3)	(4)	(5)	(6)
1	Pancuranmas	-	-	-	√
2	Jambewangi	-	-	-	√
3	Candiretno	-	-	-	√
4	Pirikan	-	-	-	√
5	Girikulon	-	-	-	√
6	Donomulyo	-	-	-	√
7	Sidomulyo	-	-	-	√
8	Pucang	-	-	-	√
9	Candisari	-	-	-	√
10	Madusari	-	-	-	√
11	Payaman	-	-	-	√
12	Kalijoso	-	-	-	√
13	Ngadirojo	-	-	√	-
14	Madyocondro	-	-	-	√
15	Ngabean	-	-	-	√
16	Secang	-	-	-	√
17	Krincing	-	-	-	√
18	Donorejo	-	-	-	√
19	Karangkajen	-	-	-	√
20	Purwosari	-	-	-	√
<b>J U M L A H</b>		<b>0</b>	<b>0</b>	<b>1</b>	<b>19</b>

Sumber Data : Profil Desa

**Tabel 1.3**  
**Kondisi Desa Menurut Kemiringan Lahan, 2016**

No	Desa	Landai < 15 Derajat	Sedang 5 - 25 Derajat	Curam > 25 Derajat
(1)	(2)	(3)	(4)	(5)
1	Pancuranmas	√	-	-
2	Jambewangi	√	-	-
3	Candiretno	√	-	-
4	Pirikan	√	-	-
5	Girikulon	√	-	-
6	Donomulyo	√	-	-
7	Sidomulyo	√	-	-
8	Pucang	√	-	-
9	Candisari	√	-	-
10	Madusari	√	-	-
11	Payaman	√	-	-
12	Kalijoso	√	-	-
13	Ngadirojo	√	-	-
14	Madyocondro	√	-	-
15	Ngabean	√	-	-
16	Secang	√	-	-
17	Krincing	√	-	-
18	Donorejo	√	-	-
19	Karangkajen	√	-	-
20	Purwosari	-	√	-
<b>J U M L A H</b>		<b>19</b>	<b>1</b>	<b>0</b>

Sumber Data : Profil Desa



**Tabel 1.4**  
**Lokasi Desa Menurut Ketinggian, 2016**

No	Desa	< 300 Dpl	300-500 Dpl	501-700 Dpl	> 700 Dpl
(1)	(2)	(3)	(4)	(5)	(6)
1	Pancuranmas	√	-	-	-
2	Jambewangi	√	-	-	-
3	Candiretno	√	-	-	-
4	Pirikan	√	-	-	-
5	Girikulon	√	-	-	-
6	Donomulyo	√	-	-	-
7	Sidomulyo	√	-	-	-
8	Pucang	√	-	-	-
9	Candisari	√	-	-	-
10	Madusari	√	-	-	-
11	Payaman	√	-	-	-
12	Kalijoso	√	-	-	-
13	Ngadirojo	√	-	-	-
14	Madyocondro	√	-	-	-
15	Ngabean	√	-	-	-
16	Secang	√	-	-	-
17	Krincing	√	-	-	-
18	Donorejo	√	-	-	-
19	Karangkajen	√	-	-	-
20	Purwosari	-	√	-	-
<b>J U M L A H</b>		19	1	0	0

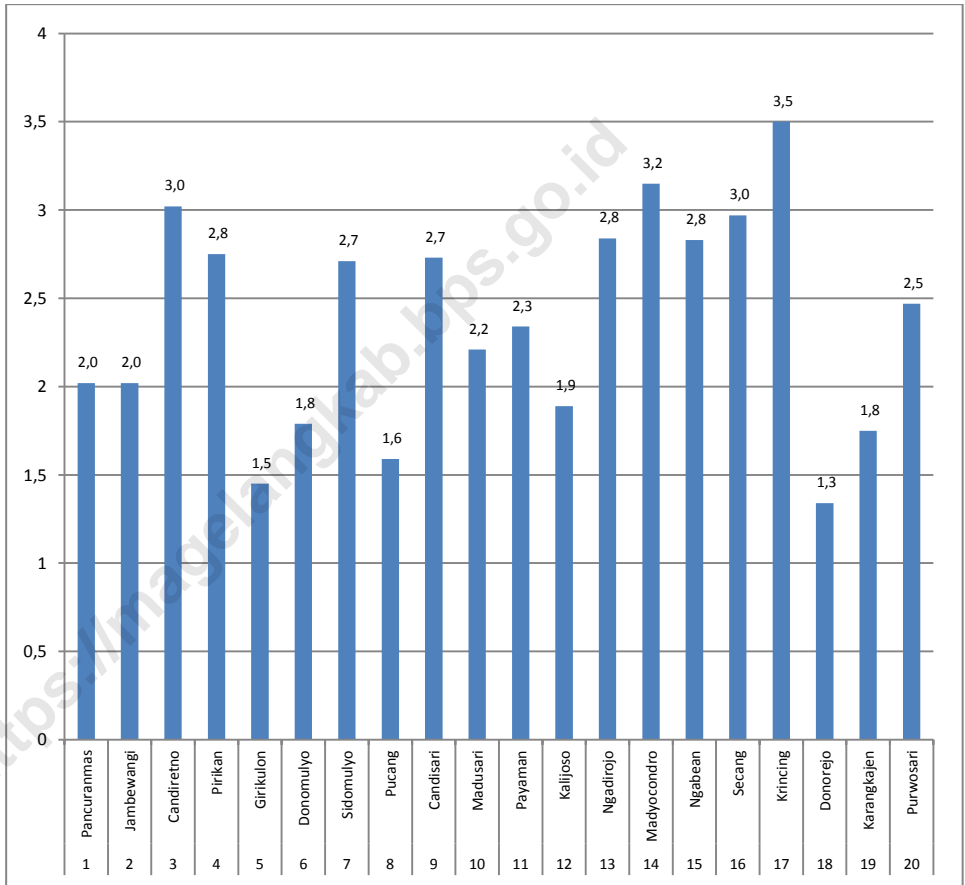
Sumber Data : Profil Desa

**Tabel 1.5**  
**Lokasi Desa Terhadap Kawasan Hutan, 2016**

No	Desa	Dalam Hutan	Sekitar Hutan	Di Luar Hutan
(1)	(2)	(3)	(4)	(5)
1	Pancuranmas	-	-	√
2	Jambewangi	-	-	√
3	Candiretno	-	-	√
4	Pirikan	-	-	√
5	Girikulon	-	-	√
6	Donomulyo	-	-	√
7	Sidomulyo	-	-	√
8	Pucang	-	-	√
9	Candisari	-	-	√
10	Madusari	-	-	√
11	Payaman	-	-	√
12	Kalijoso	-	-	√
13	Ngadirojo	-	-	√
14	Madyocondro	-	-	√
15	Ngabean	-	-	√
16	Secang	-	-	√
17	Krincing	-	-	√
18	Donorejo	-	-	√
19	Karangkajen	-	-	√
20	Purwosari	-	-	√
J U M L A H		0	0	20

Sumber Data : Profil Desa

**Grafik 1.1**  
**Luas Wilayah Dirinci Menurut Desa, 2016 (Km<sup>2</sup>)**



## BAB II

# PEMERINTAHAN

Gambaran Kecamatan Secang

Terdiri dari 1 Kelurahan dan 19 Desa

135 Dusun, 192 RW dan 523 RT

135 Blok Sensus



**Tabel 2.1**  
**Daftar Nama Kepala Desa/Lurah dan Sekretaris Desa Tahun 2016**

No	Desa	Nama	
		Kepala Desa/Lurah	Sekretaris Desa
( 1 )	( 2 )	( 3 )	( 4 )
1	Pancuranmas	Budi Prayitno, ST	Nesfi Sakbani
2	Jambewangi	Edy Riyanto	Wintarso
3	Candiretno	Muhamad Fauzi	Zaenal
4	Pirikan	Romadhon	Prapto Wiyono
5	Girikulon	Asdat Imam Ukir	Arsito
6	Donomulyo	Anwari	Nur Supriyadi
7	Sidomulyo	Tejo Suhartoyo	Fatimah
8	Pucang	Drs. H. Anwari	Muh. Al Amin
9	Candisari	Setiyadi	Tommy Jatmika
10	Madusari	Shodikun	Prawoto
11	Payaman	Ir. Saefudin Ashari	HM Zaenudin S.Ag
12	Kalijoso	Muafi	Abdul Fiton
13	Ngadirojo	Zaenal Mustofa	Tutus Muryanto
14	Madyocondro	Suwarno	Noora'iny Marzoeki
15	Ngabean	H. Imron Rosyadi,SE	Wahadiya
16	Secang	Sumarsono	Noor Singgih Agus W
17	Krincing	Subiyanto	Adi Nugroho
18	Donorejo	Rosidin	Nurkholis
19	Karangkajen	Endang Winaryani	Khudori
20	Purwosari	Budi Heri Winarno	M. Ridwan

Sumber Data : Profil Desa

**Tabel 2.2**  
**Desa Menurut Status Pemerintahan, 2016**

No	Desa	Status Pemerintahan	
		Desa	Kelurahan
( 1 )	( 2 )	( 3 )	( 4 )
1	Pancuranmas	√	-
2	Jambewangi	√	-
3	Candiretno	√	-
4	Pirikan	√	-
5	Girikulon	√	-
6	Donomulyo	√	-
7	Sidomulyo	√	-
8	Pucang	√	-
9	Candisari	√	-
10	Madusari	√	-
11	Payaman	√	-
12	Kalijoso	√	-
13	Ngadirojo	√	-
14	Madyocondro	√	-
15	Ngabean	√	-
16	Secang	-	√
17	Krincing	√	-
18	Donorejo	√	-
19	Karangkajen	√	-
20	Purwosari	√	-
J U M L A H		19	1

Sumber Data : Profil Desa

**Tabel 2.3**  
**Keberadaan BPD / Dewan Kelurahan**  
**Menurut Desa / Kelurahan, 2016**

No	Desa	Keberadaan			
		BPD		Dewan Kelurahan	
		Ada	Tidak Ada	Ada	Tidak Ada
( 1 )	( 2 )	( 3 )	( 4 )	( 5 )	( 6 )
1	Pancuranmas	√	-	-	√
2	Jambewangi	√	-	-	√
3	Candiretno	√	-	-	√
4	Pirikan	√	-	-	√
5	Girikulon	√	-	-	√
6	Donomulyo	√	-	-	√
7	Sidomulyo	√	-	-	√
8	Pucang	√	-	-	√
9	Candisari	√	-	-	√
10	Madusari	√	-	-	√
11	Payaman	√	-	-	√
12	Kalijoso	√	-	-	√
13	Ngadirojo	√	-	-	√
14	Madyocondro	√	-	-	√
15	Ngabean	√	-	-	√
16	Secang	-	√	√	-
17	Krincing	√	-	-	√
18	Donorejo	√	-	-	√
19	Karangkajen	√	-	-	√
20	Purwosari	√	-	-	√
J U M L A H		19	1	1	19

Sumber Data : Profil Desa

**Tabel 2.4**  
**Jumlah Dusun, RW Dan RT**  
**Menurut Desa / Kelurahan, 2016**

No	Desa	Jumlah		
		Dusun	RW	RT
( 1 )	( 2 )	( 3 )	( 4 )	( 5 )
1	Pancuranmas	12	12	33
2	Jambewangi	9	16	49
3	Candiretno	9	20	40
4	Pirikan	8	11	22
5	Girikulon	6	5	17
6	Donomulyo	6	6	14
7	Sidomulyo	6	6	30
8	Pucang	6	6	21
9	Candisari	9	7	21
10	Madusari	6	11	25
11	Payaman	10	14	36
12	Kalijoso	7	7	21
13	Ngadirojo	5	10	28
14	Madyocondro	8	8	34
15	Ngabean	5	8	22
16	Secang	10	10	30
17	Krincing	8	15	37
18	Donorejo	4	6	15
19	Karangkajen	3	5	13
20	Purwosari	3	3	20
<b>J U M L A H</b>		<b>135</b>	<b>192</b>	<b>523</b>

Sumber Data : Profil Desa



**Tabel 2.5**  
**Jumlah Blok Sensus**  
**Menurut Desa/Kelurahan, 2016**

No	Desa	Jumlah Blok Sensus
( 1 )	( 2 )	( 3 )
1	Pancuranmas	7
2	Jambewangi	9
3	Candiretno	9
4	Pirikan	8
5	Girikulon	6
6	Donomulyo	6
7	Sidomulyo	6
8	Pucang	6
9	Candisari	9
10	Madusari	6
11	Payaman	10
12	Kalijoso	7
13	Ngadirojo	5
14	Madyocondro	8
15	Ngabean	5
16	Secang	10
17	Krincing	8
18	Donorejo	4
19	Karangkajen	3
20	Purwosari	3
<b>J U M L A H</b>		<b>135</b>

Sumber Data : BPS Kabupaten Magelang

# BAB III

## KEPENDUDUKAN

### Penduduk Kecamatan Secang 2016

Jumlah 81.497 jiwa

Perempuan

50,002 %



Laki-Laki

49,998 %



**SEX RATIO 99,99**

Diantara 100 penduduk perempuan,  
terdapat 100 penduduk laki-laki



**Kepadatan Penduduk**

**1.720 jiwa/ km<sup>2</sup>**

Rata-rata jumlah penduduk 1.720 jiwa per km<sup>2</sup>

**Tabel 3.1**  
**Estimasi Jumlah Penduduk Menurut Jenis Kelamin**  
**Dan Sex Ratio Penduduk Dirinci Menurut Desa, 2016**

No.	Desa	PENDUDUK			Sex Ratio
		Laki-laki	Perempuan	Jumlah	
(1)	(2)	(3)	(4)	(5)	(6)
1	Pancuranmas	2.246	2.233	4.479	100,58
2	Jambewangi	3.492	3.624	7.116	96,36
3	Candiretno	2.457	2.350	4.807	104,55
4	Pirikan	1.786	1.756	3.542	101,71
5	Girikulon	795	794	1.589	100,13
6	Donomulyo	801	799	1.600	100,25
7	Sidomulyo	1.694	1.726	3.420	98,15
8	Pucang	1.538	1.474	3.012	104,34
9	Candisari	1.768	1.791	3.559	98,72
10	Madusari	2.062	2.135	4.197	96,58
11	Payaman	3.643	3.685	7.328	98,86
12	Kalijoso	1.498	1.543	3.041	97,08
13	Ngadirojo	2.352	2.410	4.762	97,59
14	Madyocondro	2.628	2.662	5.290	98,72
15	Ngabean	1.720	1.692	3.412	101,65
16	Secang	3.392	3.574	6.966	94,91
17	Krincing	3.911	3.651	7.562	107,12
18	Donorejo	1.110	1.129	2.239	98,32
19	Karangkajen	858	803	1.661	106,85
20	Purwosari	996	919	1.915	108,38
<b>J U M L A H</b>		<b>40.747</b>	<b>40.750</b>	<b>81.497</b>	<b>99,99</b>

Sumber Data : Badan Pusat Statistik Kab. Magelang

**Tabel 3.2**  
**Luas Wilayah. Jumlah Penduduk**  
**Dan Kepadatan Penduduk Per Km<sup>2</sup>**  
**Dirinci Per Desa . 2016**

No.	Desa	Luas Wilayah (Km <sup>2</sup> )	Jumlah Penduduk	Kepadatan Penduduk
(1)	(2)	(3)	(4)	(5)
1	Pancuranmas	2,02	4.479	2.217
2	Jambewangi	2,02	7.116	3.523
3	Candiretno	3,02	4.807	1.592
4	Pirikan	2,75	3.542	1.288
5	Girikulon	1,45	1.589	1.096
6	Donomulyo	1,79	1.600	894
7	Sidomulyo	2,71	3.420	1.262
8	Pucang	1,59	3.012	1.894
9	Candisari	2,73	3.559	1.304
10	Madusari	2,21	4.197	1.899
11	Payaman	2,34	7.328	3.132
12	Kalijoso	1,89	3.041	1.609
13	Ngadirojo	2,84	4.762	1.677
14	Madyocondro	3,15	5.290	1.679
15	Ngabean	2,83	3.412	1.206
16	Secang	2,97	6.966	2.345
17	Krincing	3,50	7.562	2.161
18	Donorejo	1,34	2.239	1.671
19	Karangkajen	1,75	1.661	949
20	Purwosari	2,47	1.915	775
<b>J U M L A H</b>		<b>47,37</b>	<b>81.497</b>	<b>1.720</b>

Sumber Data : Badan Pusat Statistik Kab. Magelang

**Tabel 3.3**  
**Estimasi Jumlah Penduduk Laki-laki**  
**Menurut Kelompok Umur Dirinci Menurut Desa, 2016**

No.	Desa	Kelompok Umur				
		00-04	05-09	10-14	15-19	20-24
(1)	(2)	(3)	(4)	(5)	(6)	(7)
1	Pancuranmas	191	193	189	197	183
2	Jambewangi	297	300	297	306	285
3	Candiretno	209	210	210	216	200
4	Pirikan	151	153	152	157	146
5	Girikulon	67	68	68	70	64
6	Donomulyo	69	69	68	70	66
7	Sidomulyo	144	146	144	149	138
8	Pucang	130	132	130	136	126
9	Candisari	151	152	150	156	144
10	Madusari	175	177	175	182	165
11	Payaman	310	312	309	321	296
12	Kalijoso	128	129	127	132	123
13	Ngadirojo	200	201	200	207	192
14	Madyocondro	224	225	224	231	214
15	Ngabean	147	148	146	151	141
16	Secang	288	291	288	299	277
17	Krincing	333	336	332	344	319
18	Donorejo	94	96	94	97	91
19	Karangkajen	73	73	73	75	70
20	Purwosari	84	86	84	87	82
<b>J U M L A H</b>		<b>3.465</b>	<b>3.497</b>	<b>3.460</b>	<b>3.583</b>	<b>3.322</b>

Lanjutan Tabel 3.3

**Estimasi Jumlah Penduduk Laki-laki  
Menurut Kelompok Umur Dirinci Menurut Desa, 2016**

No.	Desa	Kelompok Umur				
		25-29	30-34	35-39	40-44	45-49
(1)	(2)	(8)	(9)	(10)	(11)	(12)
1	Pancuranmas	150	155	163	166	147
2	Jambewangi	234	241	254	259	229
3	Candiretno	164	170	179	182	161
4	Pirikan	119	124	130	132	117
5	Girikulon	53	55	58	59	52
6	Donomulyo	53	56	58	59	52
7	Sidomulyo	113	117	122	126	111
8	Pucang	103	106	112	114	101
9	Candisari	118	122	128	131	116
10	Madusari	138	143	150	153	136
11	Payaman	244	252	263	271	240
12	Kalijoso	100	101	109	111	98
13	Ngadirojo	157	161	172	174	155
14	Madyocondro	176	182	191	195	172
15	Ngabean	115	119	125	127	113
16	Secang	227	234	246	251	223
17	Krincing	261	271	283	290	256
18	Donorejo	74	77	80	83	73
19	Karangkajen	58	60	62	63	56
20	Purwosari	66	69	72	75	66
<b>J U M L A H</b>		<b>2.723</b>	<b>2.815</b>	<b>2.957</b>	<b>3.021</b>	<b>2.674</b>

Lanjutan Tabel 3.3

**Estimasi Jumlah Penduduk Laki-laki  
Menurut Kelompok Umur Dirinci Menurut Desa, 2016**

No.	Desa	Kelompok Umur					
		50-54	55-59	60-64	65-69	70-74	75+
(1)	(2)	(13)	(14)	(15)	(16)	(17)	(18)
1	Pancuranmas	138	119	86	69	47	53
2	Jambewangi	214	185	134	106	73	78
3	Candiretno	151	130	94	75	51	55
4	Pirikan	109	95	68	54	37	42
5	Girikulon	49	43	31	24	16	18
6	Donomulyo	49	43	31	24	16	18
7	Sidomulyo	104	89	65	52	35	39
8	Pucang	94	82	59	47	32	34
9	Candisari	108	94	68	53	37	40
10	Madusari	127	110	79	63	42	47
11	Payaman	223	193	140	111	76	82
12	Kalijoso	92	80	58	46	32	32
13	Ngadirojo	145	125	90	71	49	53
14	Madyocondro	161	140	100	80	54	59
15	Ngabean	105	91	65	52	36	39
16	Secang	208	179	130	104	71	76
17	Krincing	240	207	150	119	82	88
18	Donorejo	68	59	42	34	23	25
19	Karangkajen	54	45	33	27	17	19
20	Purwosari	61	53	38	30	21	22
<b>J U M L A H</b>		<b>2.500</b>	<b>2.162</b>	<b>1.561</b>	<b>1.241</b>	<b>847</b>	<b>919</b>

Sumber Data : Badan Pusat Statistik Kab. Magelang

**Tabel 3.4**  
**Estimasi Jumlah Penduduk Perempuan**  
**Menurut Kelompok Umur Dirinci Menurut Desa, 2016**

No.	Desa	Kelompok Umur				
		00-04	05-09	10-14	15-19	20-24
(1)	(2)	(3)	(4)	(5)	(6)	(7)
1	Pancuranmas	180	180	177	189	154
2	Jambewangi	292	292	287	310	249
3	Candiretno	189	191	187	200	161
4	Pirikan	142	142	139	151	120
5	Girikulon	65	63	63	68	54
6	Donomulyo	65	64	63	68	53
7	Sidomulyo	139	139	137	148	119
8	Pucang	119	119	117	126	102
9	Candisari	144	145	143	153	123
10	Madusari	172	172	169	182	147
11	Payaman	297	297	293	315	253
12	Kalijoso	124	124	123	132	106
13	Ngadirojo	195	194	191	206	166
14	Madyocondro	215	214	212	228	183
15	Ngabean	136	136	135	145	116
16	Secang	288	288	284	306	246
17	Krincing	295	294	290	312	250
18	Donorejo	91	90	90	96	78
19	Karangkajen	64	64	64	69	55
20	Purwosari	75	74	73	79	63
<b>J U M L A H</b>		<b>3.287</b>	<b>3.282</b>	<b>3.237</b>	<b>3.483</b>	<b>2.798</b>



Lanjutan Tabel 3.4

**Estimasi Jumlah Penduduk Perempuan  
Menurut Kelompok Umur Dirinci Menurut Desa, 2016**

No.	Desa	Kelompok Umur				
		25-29	30-34	35-39	40-44	45-49
(1)	(2)	(8)	(9)	(10)	(11)	(12)
1	Pancuranmas	146	161	173	169	155
2	Jambewangi	237	260	280	275	251
3	Candiretno	154	168	182	178	163
4	Pirikan	115	126	136	133	121
5	Girikulon	52	56	61	60	55
6	Donomulyo	53	58	62	61	55
7	Sidomulyo	113	123	135	131	118
8	Pucang	96	106	115	112	103
9	Candisari	117	129	138	135	125
10	Madusari	139	153	165	163	147
11	Payaman	241	264	285	280	255
12	Kalijoso	101	111	119	117	107
13	Ngadirojo	158	173	186	182	169
14	Madyocondro	174	191	206	202	184
15	Ngabean	110	121	131	128	117
16	Secang	234	257	277	271	248
17	Krincing	239	262	282	277	253
18	Donorejo	74	81	88	85	78
19	Karangkajen	53	58	62	61	55
20	Purwosari	60	66	71	70	64
<b>J U M L A H</b>		2.666	2.924	3.154	3.090	2.823

Lanjutan Tabel 3.4

**Estimasi Jumlah Penduduk Perempuan  
Menurut Kelompok Umur Dirinci Menurut Desa, 2016**

No.	Desa	Kelompok Umur					
		50-54	55-59	60-64	65-69	70-74	75+
(1)	(2)	(13)	(14)	(15)	(16)	(17)	(18)
1	Pancuranmas	142	127	86	73	54	67
2	Jambewangi	230	206	139	118	89	109
3	Candiretno	150	133	91	76	57	70
4	Pirikan	111	100	67	57	43	53
5	Girikulon	51	46	30	26	20	24
6	Donomulyo	51	46	31	26	19	24
7	Sidomulyo	110	99	66	56	42	51
8	Pucang	94	81	57	48	36	43
9	Candisari	113	101	68	58	44	55
10	Madusari	136	121	82	69	52	66
11	Payaman	235	209	141	120	89	111
12	Kalijoso	98	86	60	50	38	47
13	Ngadirojo	153	137	92	78	58	72
14	Madyocondro	169	152	102	86	64	80
15	Ngabean	109	96	65	55	42	50
16	Secang	227	203	137	115	88	105
17	Krincing	232	207	139	119	89	111
18	Donorejo	72	64	43	37	27	35
19	Karangkajen	51	46	31	26	20	24
20	Purwosari	59	52	35	30	23	25
<b>J U M L A H</b>		<b>2.593</b>	<b>2.312</b>	<b>1.562</b>	<b>1.323</b>	<b>994</b>	<b>1.222</b>

Sumber Data : Badan Pusat Statistik Kab. Magelang

**Tabel 3.5**  
**Estimasi Jumlah Penduduk**  
**Menurut Kelompok Umur Dirinci Menurut Desa, 2016**

No.	Desa	Kelompok Umur				
		00-04	05-09	10-14	15-19	20-24
(1)	(2)	(3)	(4)	(5)	(6)	(7)
1	Pancuranmas	371	373	366	386	337
2	Jambewangi	589	592	584	616	534
3	Candiretno	398	401	397	416	361
4	Pirikan	293	295	291	308	266
5	Girikulon	132	131	131	138	118
6	Donomulyo	134	133	131	138	119
7	Sidomulyo	283	285	281	297	257
8	Pucang	249	251	247	262	228
9	Candisari	295	297	293	309	267
10	Madusari	347	349	344	364	312
11	Payaman	607	609	602	636	549
12	Kalijoso	252	253	250	264	229
13	Ngadirojo	395	395	391	413	358
14	Madyocondro	439	439	436	459	397
15	Ngabean	283	284	281	296	257
16	Secang	576	579	572	605	523
17	Krincing	628	630	622	656	569
18	Donorejo	185	186	184	193	169
19	Karangkajen	137	137	137	144	125
20	Purwosari	159	160	157	166	145
J U M L A H		6.752	6.779	6.697	7.066	6.120

Lanjutan Tabel 3.5

**Estimasi Jumlah Penduduk  
Menurut Kelompok Umur Dirinci Menurut Desa, 2016**

No.	Desa	Kelompok Umur				
		25-29	30-34	35-39	40-44	45-49
(1)	(2)	(8)	(9)	(10)	(11)	(12)
1	Pancuranmas	296	316	336	335	302
2	Jambewangi	471	501	534	534	480
3	Candiretno	318	338	361	360	324
4	Pirikan	234	250	266	265	238
5	Girikulon	105	111	119	119	107
6	Donomulyo	106	114	120	120	107
7	Sidomulyo	226	240	257	257	229
8	Pucang	199	212	227	226	204
9	Candisari	235	251	266	266	241
10	Madusari	277	296	315	316	283
11	Payaman	485	516	548	551	495
12	Kalijoso	201	212	228	228	205
13	Ngadirojo	315	334	358	356	324
14	Madyocondro	350	373	397	397	356
15	Ngabean	225	240	256	255	230
16	Secang	461	491	523	522	471
17	Krincing	500	533	565	567	509
18	Donorejo	148	158	168	168	151
19	Karangkajen	111	118	124	124	111
20	Purwosari	126	135	143	145	130
<b>J U M L A H</b>		<b>5.389</b>	<b>5.739</b>	<b>6.111</b>	<b>6.111</b>	<b>5.497</b>

Lanjutan Tabel 3.5

**Estimasi Jumlah Penduduk  
Menurut Kelompok Umur Dirinci Menurut Desa, 2016**

No.	Desa	Kelompok Umur					
		50-54	55-59	60-64	65-69	70-74	75+
(1)	(2)	(13)	(14)	(15)	(16)	(17)	(18)
1	Pancuranmas	280	246	172	142	101	120
2	Jambewangi	444	391	273	224	162	187
3	Candiretno	301	263	185	151	108	125
4	Pirikan	220	195	135	111	80	95
5	Girikulon	100	89	61	50	36	42
6	Donomulyo	100	89	62	50	35	42
7	Sidomulyo	214	188	131	108	77	90
8	Pucang	188	163	116	95	68	77
9	Candisari	221	195	136	111	81	95
10	Madusari	263	231	161	132	94	113
11	Payaman	458	402	281	231	165	193
12	Kalijoso	190	166	118	96	70	79
13	Ngadirojo	298	262	182	149	107	125
14	Madyocondro	330	292	202	166	118	139
15	Ngabean	214	187	130	107	78	89
16	Secang	435	382	267	219	159	181
17	Krincing	472	414	189	238	171	199
18	Donorejo	140	123	85	71	50	60
19	Karangkajen	105	91	64	53	37	43
20	Purwosari	120	105	73	60	44	47
<b>J U M L A H</b>		<b>5.093</b>	<b>4.474</b>	<b>3.123</b>	<b>2.564</b>	<b>1.841</b>	<b>2.141</b>

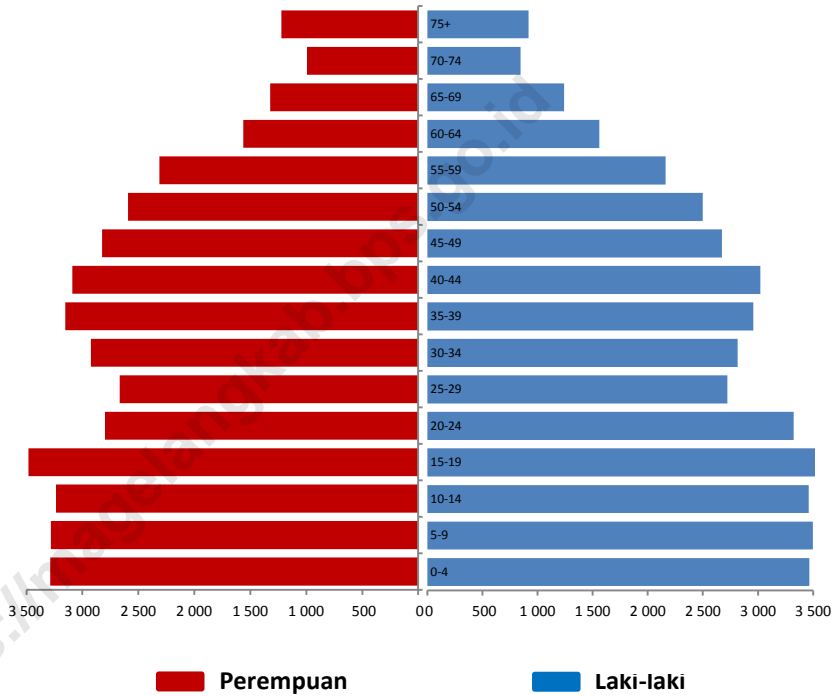
Sumber Data : Badan Pusat Statistik Kab. Magelang

**Tabel 3.6**  
**Estimasi Jumlah Penduduk**  
**Dirinci Menurut Kelompok Umur Dan Jenis Kelamin , 2016**

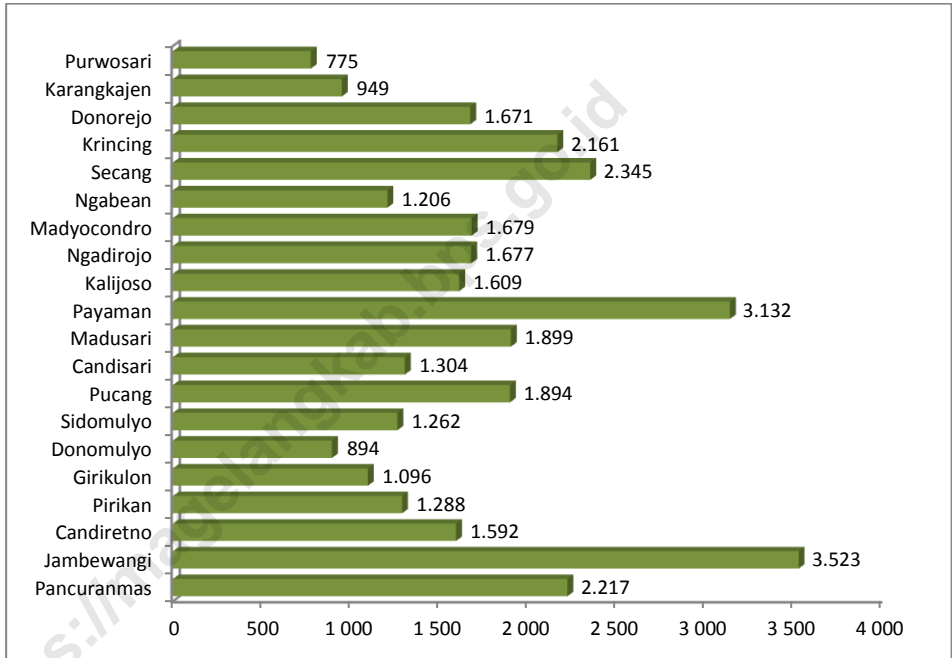
Kelompok Umur	Laki-Laki	Perempuan	L + P
(1)	(2)	(3)	(4)
0-4	3.465	3.287	6.752
5-9	3.497	3.282	6.779
10-14	3.460	3.237	6.697
15-19	3.583	3.483	7.066
20-24	3.322	2.798	6.120
25-29	2.723	2.666	5.389
30-34	2.815	2.924	5.739
35-39	2.957	3.154	6.111
40-44	3.021	3.090	6.111
45-49	2.674	2.823	5.497
50-54	2.500	2.593	5.093
55-59	2.162	2.312	4.474
60-64	1.561	1.562	3.123
65-69	1.241	1.323	2.564
70-74	847	994	1.841
75+	919	1.222	2.141
<b>Jumlah</b>	<b>40.747</b>	<b>40.750</b>	<b>81.497</b>

Sumber Data : Badan Pusat Statistik Kab. Magelang

**Grafik 3.1**  
**Piramida Penduduk Kecamatan Secang, 2016**

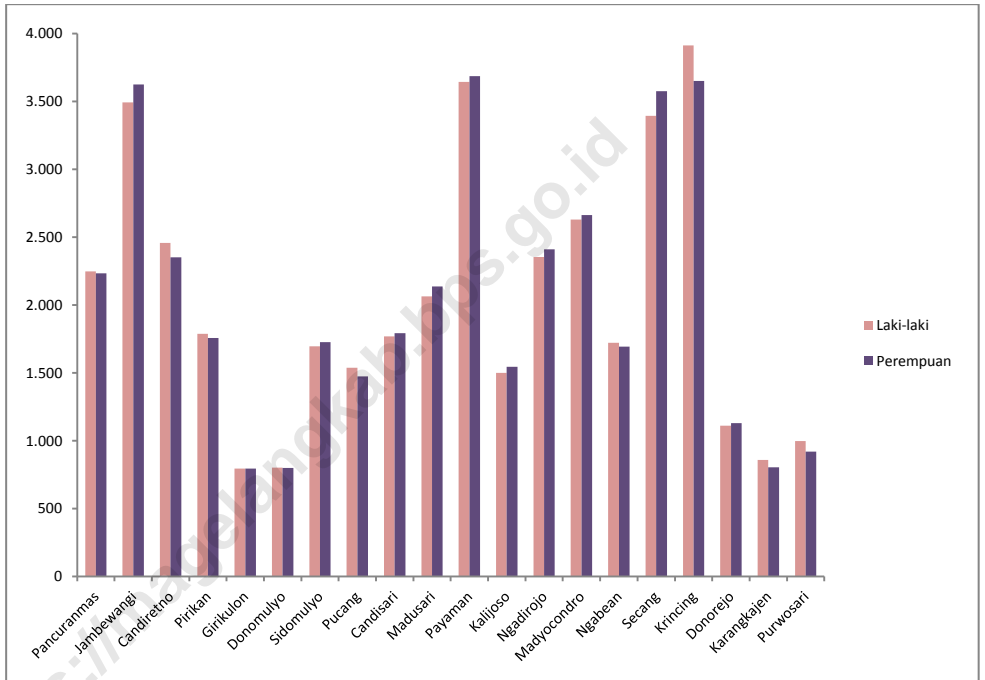


**Grafik 3.2**  
**Kepadatan Penduduk Kecamatan Secang, 2016**  
**( dalam satuan jiwa/km<sup>2</sup> )**





**Grafik 3.3**  
**Jumlah Penduduk Kecamatan Secang Menurut Jenis Kelamin, 2016**





**SEBANYAK 588 PASANGAN  
MENIKAH YANG TERCATAT  
DI KUA KECAMATAN  
SECANG SELAMA 2016**

## **BAB IV S O S I A L**



**55,27 % WANITA  
MENIKAH PADA USIA  
20 – 25 TAHUN**

**DI KECAMATAN SECANG  
TERDAPAT**

**230 MASJID**

**223 LANGGAR**

**1 GEREJA**

**1 WIHARA**



**Tabel 4.1**  
**Banyaknya Nikah, Talak, Cerai, dan Rujuk**  
**Dirinci Menurut Desa , 2016**

No.	Desa/Kelurahan	BANYAKNYA			
		Nikah	Talak	Cerai	Rujuk
(1)	(2)	(3)	(4)	(5)	(6)
1	Pancuranmas	41	2	2	0
2	Jambewangi	21	0	0	0
3	Candiretno	43	2	1	0
4	Pirikan	29	1	0	0
5	Girikulon	16	0	0	0
6	Donomulyo	12	1	0	0
7	Sidomulyo	20	0	1	0
8	Pucang	26	0	0	0
9	Candisari	40	1	0	0
10	Madusari	34	0	2	0
11	Payaman	46	0	1	0
12	Kalijoso	15	0	1	0
13	Ngadirojo	35	0	0	0
14	Madyocondro	44	1	2	0
15	Ngabean	27	1	0	0
16	Secang	46	4	5	0
17	Krincing	45	2	0	0
18	Donorejo	13	1	0	0
19	Karangkajen	13	0	0	0
20	Purwosari	22	0	1	0
Jumlah		588	16	16	0

Sumber Data : Kantor Urusan Agama Kec. Secang

**Tabel 4.2**  
**Jumlah Perkawinan**  
**Dirinci Menurut Usia Mempelai Laki-laki, 2016**

No	Desa	Dibawah Umur	19-25 th	26-30 th	31-35 th	36 th ke atas
(1)	(2)	(3)	(4)	(5)	(6)	(7)
1	Pancuranmas	0	20	18	6	10
2	Jambewangi	0	10	6	1	3
3	Candiretno	0	17	11	1	10
4	Pirikan	0	7	10	4	5
5	Girikulon	0	7	6	2	1
6	Donomulyo	0	5	3	1	3
7	Sidomulyo	2	5	9	2	2
8	Pucang	1	9	3	4	7
9	Candisari	0	17	12	5	2
10	Madusari	0	17	12	1	8
11	Payaman	0	17	15	7	8
12	Kalijoso	0	8	4	2	0
13	Ngadirojo	0	15	10	5	4
14	Madyocondro	0	19	16	4	4
15	Ngabean	0	10	9	4	3
16	Secang	0	21	14	7	4
17	Krincing	0	18	14	9	5
18	Donorejo	0	4	4	3	1
19	Karangkajen	0	6	3	2	2
20	Purwosari	0	7	10	4	1
	Jumlah	3	239	189	74	83

Sumber Data : Kantor Urusan Agama Kec. Secang

**Tabel 4.3**  
**Jumlah Perkawinan**  
**Dirinci Menurut Usia Mempelai Perempuan, 2016**

No	Desa	Dibawah Umur	16-19 th	20-25 th	26-30 th	31-35 th	36 th ke atas
(1)	(2)	(3)	(4)	(5)	(6)	(7)	(8)
1	Pancuranmas	0	2	29	12	5	6
2	Jambewangi	0	5	9	6	0	0
3	Candiretno	0	5	22	3	4	5
4	Pirikan	0	4	13	5	2	2
5	Girikulon	0	3	9	3	0	1
6	Donomulyo	0	0	8	3	0	1
7	Sidomulyo	1	4	12	1	1	1
8	Pucang	0	4	11	2	3	4
9	Candisari	0	10	20	3	3	0
10	Madusari	0	6	20	4	1	7
11	Payaman	1	2	29	5	4	6
12	Kalijoso	0	2	8	3	1	0
13	Ngadirojo	0	1	26	1	2	4
14	Madyocondro	0	6	24	6	3	4
15	Ngabean	0	7	13	4	1	1
16	Secang	0	5	27	7	3	4
17	Krincing	0	5	22	10	4	5
18	Donorejo	0	1	6	3	1	1
19	Karangkajen	0	1	4	5	2	1
20	Purwosari	0	5	13	2	1	1
Jumlah		2	78	325	88	41	54

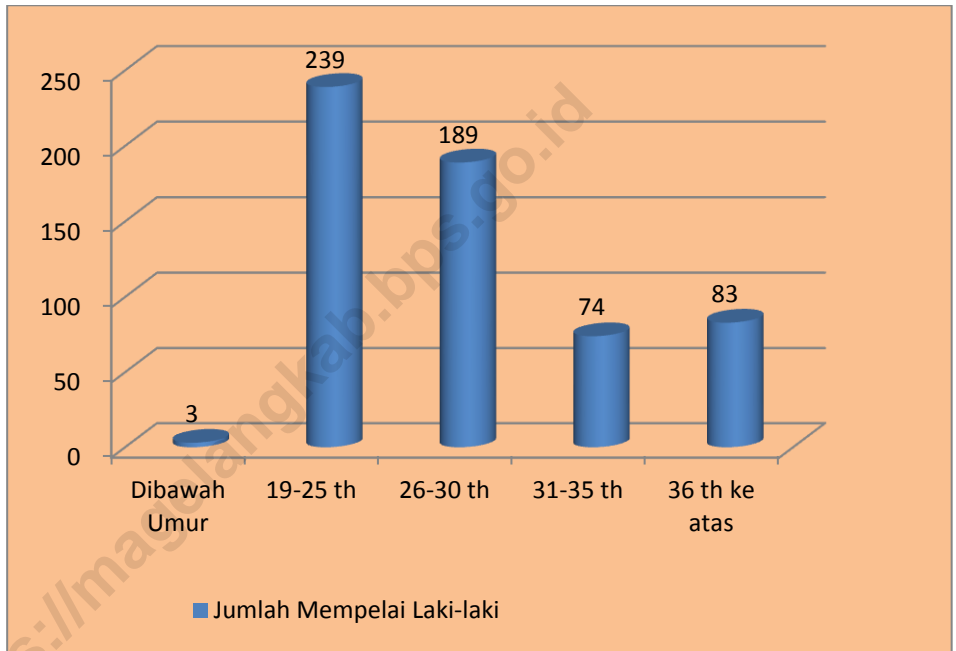
Sumber Data : Kantor Urusan Agama Kec. Secang

**Tabel 4.4**  
**Jumlah Tempat Ibadah Dirinci Menurut Desa, 2016**

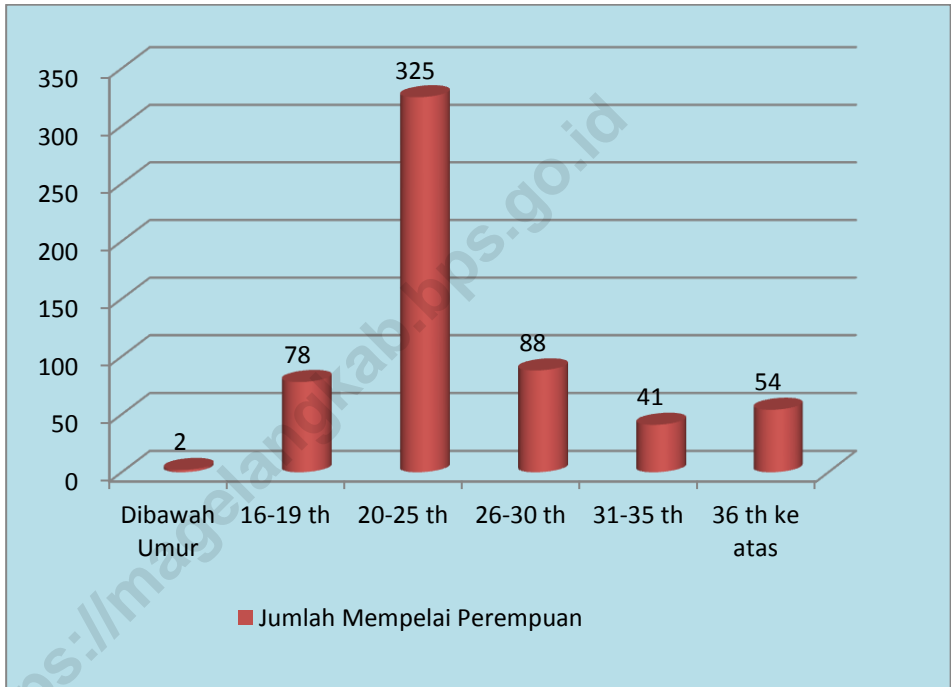
No	Desa	Mesjid	Langgar	Gereja		Wihara	Pura	Lainnya
				Katolik	Kristen			
(1)	(2)	(4)	(5)	(6)	(7)	(8)	(9)	(10)
1	Pancuranmas	9	9	0	0	0	0	0
2	Jambewangi	14	8	0	0	0	0	0
3	Candiretno	13	16	0	0	0	0	0
4	Pirikan	10	6	0	0	0	0	0
5	Girikulon	6	3	0	0	0	0	0
6	Donomulyo	6	4	0	0	0	0	0
7	Sidomulyo	10	11	0	0	0	0	0
8	Pucang	4	14	0	0	0	0	0
9	Candisari	10	11	0	0	0	0	0
10	Madusari	6	12	0	0	0	0	0
11	Payaman	12	20	0	0	0	0	0
12	Kalijoso	7	15	0	0	0	0	0
13	Ngadirojo	8	18	0	0	0	0	0
14	Madyocondro	14	12	0	0	0	0	0
15	Ngabean	9	7	1	1	0	0	0
16	Secang	8	22	0	0	0	0	0
17	Krincing	9	22	0	0	0	0	0
18	Donorejo	2	9	0	0	0	0	0
19	Karangkajen	6	2	0	0	0	0	0
20	Purwosari	7	2	0	0	0	0	0
Jumlah		170	223	1	1	0	0	0

Sumber Data : Kantor Urusan Agama Kec. Secang

**Grafik 4.1**  
**Jumlah Mempelai Laki-laki Dirinci Menurut Kelompok Usia Menikah, 2016**

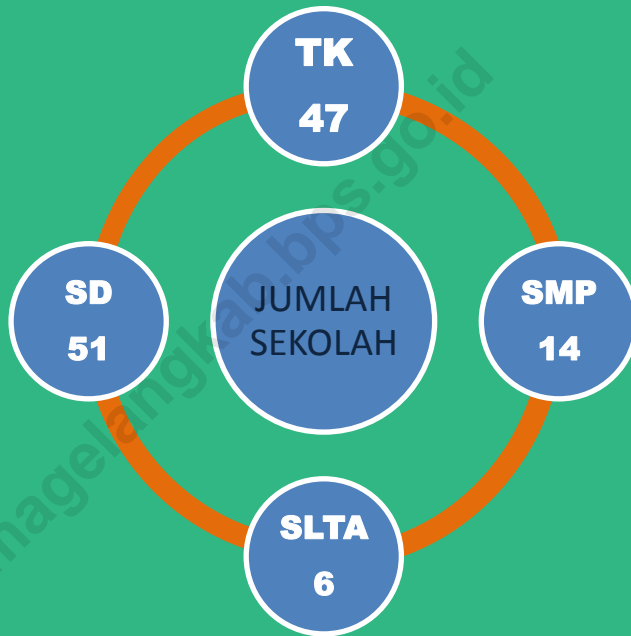


**Grafik 4.2**  
**Jumlah Mempelai Perempuan Dirinci Menurut Kelompok Usia Menikah, 2016**





# BAB V PENDIDIKAN



**JUMLAH**

**MURID**



**TK**  
**2.628**

**SD**  
**7.745**

**SMP**  
**2.854**

**SLTA**  
**1.106**

**Tabel 5.1**  
**Jumlah Sekolah, Murid, dan Guru Pada Fasilitas Pendidikan**  
**TK dan Sederajat di Kecamatan Secang, 2016**

No	Fasilitas Pendidikan	Jumlah			Rasio Murid Terhadap Guru
		Sekolah	Murid	Guru	
(1)	(2)	(3)	(4)	(5)	(6)
1	TK Swasta	19	972	81	12
2	BA-RA	28	1.656	115	14
	Jumlah	47	2.628	196	13

Sumber Data : Dinas Pendidikan dan Kebudayaan Kabupaten Magelang

**Tabel 5.2**  
**Jumlah Sekolah, Murid, dan Guru Pada Fasilitas Pendidikan**  
**SD dan Sederajat di Kecamatan Secang, 2016**

No	Fasilitas Pendidikan	Jumlah			Rasio Murid Terhadap Guru
		Sekolah	Murid	Guru	
(1)	(2)	(3)	(4)	(5)	(6)
1	SD Negeri	23	4.363	257	17
2	SD Swasta	5	645	60	11
3	Madrasah Ibtidaiyah	23	2.737	190	14
Jumlah		51	7.745	507	15

Sumber Data : Dinas Pendidikan dan Kebudayaan Kabupaten Magelang

**Tabel 5.3**  
**Jumlah Sekolah, Murid, dan Guru Pada Fasilitas Pendidikan**  
**SMP dan Sederajat di Kecamatan Secang, 2016**

No	Fasilitas Pendidikan	Jumlah			Rasio Murid Terhadap Guru
		Sekolah	Murid	Guru	
(1)	(2)	(3)	(4)	(5)	(6)
1	SMP Negeri	3	1.518	84	18
2	SMP Swasta	2	168	22	8
3	SMP Terbuka	1	64	18	4
4	Madrasah Tsanawiyah	8	1.104	107	10
Jumlah		14	2.854	231	12

Sumber Data : Dinas Pendidikan dan Kebudayaan Kabupaten Magelang

**Tabel 5.4**  
**Jumlah Sekolah, Murid, dan Guru Pada Fasilitas Pendidikan**  
**SMA dan Sederajat di Kecamatan Secang, 2016**

No	Fasilitas Pendidikan	Jumlah			Rasio Murid Terhadap Guru
		Sekolah	Murid	Guru	
(1)	(2)	(3)	(4)	(5)	(6)
1	SMA Swasta	3	284	45	6
2	SMK Swasta	2	424	40	11
3	Madrasah Aliyah	1	398	34	12
Jumlah		6	1.106	119	9

Sumber Data : Dinas Pendidikan dan Kebudayaan Kabupaten Magelang

**Tabel 5.5**  
**Jumlah Sekolah, Murid, dan Guru Pada Fasilitas Pendidikan**  
**Madrasah Diniyah dan Pondok Pesantren di Kecamatan Secang, 2016**

No	Fasilitas Pendidikan	Jumlah			Rasio Murid Terhadap Guru
		Sekolah	Murid	Guru	
(1)	(2)	(3)	(4)	(5)	(6)
1	Madrasah Diniyah	13	1.035	66	16
2	Pondok Pesantren	17	5.761	235	25
	Jumlah	30	6.796	301	23

Sumber Data : Kantor Kementerian Agama Kabupaten Magelang

**Tabel 5.6**  
**Jumlah Guru Sekolah Luar Biasa dan Murid**  
**Berdasarkan Jenjang Pendidikan di Kecamatan Secang, 2016**

No	Murid dan Guru Sekolah Luar Biasa	Jumlah
(1)	(2)	(3)
1	Murid SDLB	36
2	Murid SMPLB	8
3	Murid SMALB	9
4	Guru	14

Sumber Data : Dinas Pendidikan dan Kebudayaan Kabupaten Magelang

**Tabel 5.7**  
**Jumlah Gugus, Sumber Didik dan Anak Didik Berdasarkan**  
**Golongan Keanggotaan Pramuka di Kecamatan Secang, 2016**


No	Gugus, Sumber Didik, dan Anak Didik	Jumlah
(1)	(2)	(3)
1	Gugus	96
2	Sumber Didik	578
3	Jumlah Anak Didik	11.626
	- Penegak	735
	- Penggalang	7.800
	- Siaga	3.091

Sumber Data : Kwartir Cabang Gerakan Pramuka Kabupaten Magelang



# BAB VI KESEHATAN

2.458 Peserta KB  
Non Hormonal



8.917 Peserta KB  
Hormonal



82,53%

pasangan usia subur

ADALAH  
PESERTA KB  
AKTIF

**Tabel 6.1**  
**Jumlah Pasangan Usia Subur (PUS) dan Peserta KB Aktif**  
**Dirinci Menurut Desa, 2016**

No	Desa	Jumlah PUS	Jumlah PUS Peserta KB Aktif	Jumlah PUS Tidak KB
(1)	(2)	(3)	(4)	(5)
1	Pancuranmas	822	684	138
2	Jambewangi	1.426	1.164	262
3	Candiretno	888	786	102
4	Pirikan	597	493	104
5	Girikulon	307	255	52
6	Donomulyo	339	287	52
7	Sidomulyo	703	596	107
8	Pucang	579	470	109
9	Candisari	655	533	122
10	Madusari	736	587	149
11	Payaman	1.029	820	209
12	Kalijoso	533	441	92
13	Ngadirojo	786	620	166
14	Madyocondro	851	702	149
15	Ngabean	577	466	111
16	Secang	1.182	992	190
17	Krincing	1.047	895	152
18	Donorejo	407	343	64
19	Karangkajen	313	240	73
20	Purwosari	358	292	66
	Jumlah	14.135	11.666	2.469

Sumber Data : Balai Pelayanan KB dan KS Kecamatan Secang

**Tabel 6.2**  
**Jumlah PUS Peserta KB Non Hormonal**  
**Berdasarkan Jenis dan Jalur Pelayanannya**  
**Dirinci Menurut Desa, 2016**

No	Desa	Peserta KB Non Hormonal			
		IUD		MOW	
		Pemerintah	Swasta	Pemerintah	Swasta
(1)	(2)	(3)	(4)	(5)	(6)
1	Pancuranmas	79	14	38	15
2	Jambewangi	96	99	33	23
3	Candiretno	152	39	11	10
4	Pirikan	76	12	11	5
5	Girikulon	35	7	6	1
6	Donomulyo	54	1	6	-
7	Sidomulyo	151	8	17	1
8	Pucang	62	18	8	-
9	Candisari	68	27	4	1
10	Madusari	80	33	23	6
11	Payaman	109	19	25	10
12	Kalijoso	43	23	5	5
13	Ngadirojo	72	29	16	12
14	Madyocondro	130	29	8	1
15	Ngabean	28	34	9	3
16	Secang	229	104	18	2
17	Krincing	112	8	21	2
18	Donorejo	41	16	14	1
19	Karangkajen	33	7	5	4
20	Purwosari	58	6	13	1
Jumlah		1.708	533	291	103

Lanjutan Tabel 6.2

No	Desa	MOP		Kondom	
		Pemerintah	Swasta	Pemerintah	Swasta
(1)	(2)	(7)	(8)	(9)	(10)
1	Pancuranmas	0	0	1	0
2	Jambewangi	0	0	8	10
3	Candiretno	0	0	2	0
4	Pirikan	1	0	5	1
5	Girikulon	0	0	0	2
6	Donomulyo	0	0	1	1
7	Sidomulyo	0	0	0	0
8	Pucang	0	0	4	4
9	Candisari	0	0	2	4
10	Madusari	0	0	2	3
11	Payaman	0	0	14	8
12	Kalijoso	2	0	0	1
13	Ngadirojo	1	0	3	5
14	Madyocondro	1	0	0	5
15	Ngabean	0	0	3	2
16	Secang	0	0	3	1
17	Krincing	0	0	1	8
18	Donorejo	0	0	1	1
19	Karangkajen	0	0	0	0
20	Purwosari	0	0	1	2
Jumlah		5	0	51	58

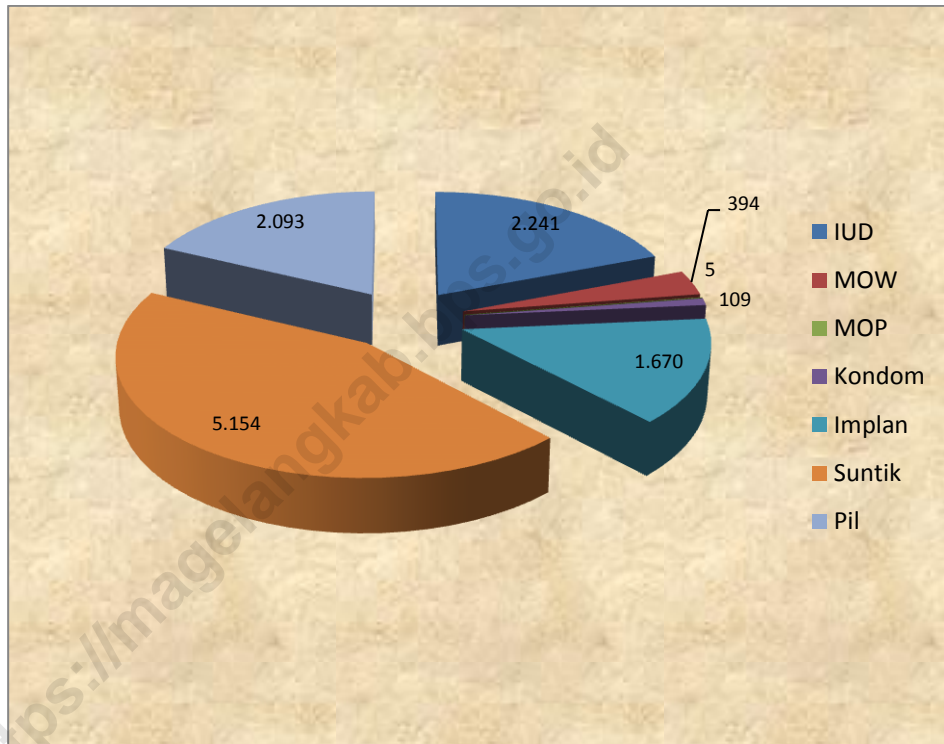
Sumber Data : Balai Pelayanan KB dan KS Kecamatan Secang

**Tabel 6.3**  
**Jumlah PUS Peserta KB Hormonal Berdasarkan Jenis dan Jalur Pelayanannya**  
**Dirinci Menurut Desa, 2016**

No	Desa	Peserta KB Hormonal					
		IMPLAN		SUNTIK		PIL	
		Pemerintah	Swasta	Pemerintah	Swasta	Pemerintah	Swasta
(1)	(2)	(3)	(4)	(5)	(6)	(7)	(8)
1	Pancuranmas	72	10	126	219	94	16
2	Jambewangi	62	43	177	390	168	55
3	Candiretno	69	26	110	222	128	17
4	Pirikan	41	9	86	161	66	19
5	Girikulon	49	17	24	19	84	11
6	Donomulyo	74	22	56	32	37	3
7	Sidomulyo	72	3	231	27	86	0
8	Pucang	34	3	97	159	62	19
9	Candisari	74	42	111	88	100	12
10	Madusari	61	5	111	170	92	1
11	Payaman	57	6	201	239	118	14
12	Kalijoso	43	9	91	137	72	10
13	Ngadirojo	73	14	160	122	102	11
14	Madyocondro	66	27	95	144	167	29
15	Ngabean	82	13	81	128	67	16
16	Secang	55	43	105	254	104	74
17	Krincing	139	37	159	297	105	6
18	Donorejo	64	5	46	88	63	3
19	Karangkajen	66	14	33	51	27	0
20	Purwosari	63	6	41	66	32	3
Jumlah		1.316	354	2.141	3.013	1.774	319

Sumber Data : Balai Pelayanan KB dan KS Kecamatan Secang

**Grafik 6.1**  
**Jumlah Pengguna Alat Kontrasepsi Pada Pasangan Usia Subur, (Orang) 2016**



# BAB VII PERTANIAN

2016



**Tabel 7.1**  
**Luas Tanam dan Luas Panen Padi Selama Tahun 2016**  
**di Kecamatan Secang (Hektar)**

No	Bulan	Luas Tanam	Luas Panen
(1)	(2)	(3)	(4)
1	Januari	941,1	85,7
2	Februari	615,5	175,3
3	Maret	543,2	801,4
4	April	256,2	941,1
5	Mei	422,8	615,5
6	Juni	391,1	543,2
7	Juli	409,4	678,1
8	Agustus	398,8	0,0
9	September	611,6	391,1
10	Oktober	158,0	409,4
11	November	673,3	398,8
12	Desember	392,0	611,6
Total		5.813,0	5.651,2

Sumber Data : Dinas Pertanian dan Peternakan Kabupaten Magelang



**Tabel 7.2**  
**Luas Tanam dan Luas Panen Jagung Selama Tahun 2016**  
**di Kecamatan Secang (Hektar)**

No	Bulan	Luas Tanam	Luas Panen
(1)	(2)	(3)	(4)
1	Januari	0,0	8,7
2	Februari	7,7	99,2
3	Maret	3,9	20,2
4	April	5,8	0,0
5	Mei	5,8	7,7
6	Juni	132,0	3,9
7	Juli	32,7	5,8
8	Agustus	10,6	5,8
9	September	12,5	132,0
10	Oktober	25,0	32,7
11	November	20,3	10,6
12	Desember	3,9	12,5
Total		260,2	339,1

Sumber Data : Dinas Pertanian dan Peternakan Kabupaten Magelang

**Tabel 7.3**  
**Luas Tanam dan Luas Panen Kacang Tanah Selama Tahun 2016**  
**di Kecamatan Secang (Hektar)**

No	Bulan	Luas Tanam	Luas Panen
(1)	(2)	(3)	(4)
1	Januari	0,0	0,0
2	Februari	0,0	11,6
3	Maret	0,0	0,0
4	April	0,0	0,0
5	Mei	5,8	0,0
6	Juni	0,0	0,0
7	Juli	0,0	0,0
8	Agustus	4,8	5,8
9	September	2,9	0,0
10	Oktober	0,0	0,0
11	November	0,0	4,8
12	Desember	0,0	2,9
Total		13,5	25,1

Sumber Data : Dinas Pertanian dan Peternakan Kabupaten Magelang

**Tabel 7.4**  
**Luas Tanam dan Luas Panen Ubi Kayu Selama Tahun 2016**  
**di Kecamatan Secang (Hektar)**

No	Bulan	Luas Tanam	Luas Panen
(1)	(2)	(3)	(4)
1	Januari	0,0	0,0
2	Februari	0,0	0,0
3	Maret	9,0	0,0
4	April	0,0	0,0
5	Mei	6,0	0,0
6	Juni	0,0	0,0
7	Juli	0,0	0,0
8	Agustus	0,0	0,0
9	September	0,0	0,0
10	Oktober	0,0	0,0
11	November	0,0	0,0
12	Desember	9,0	18,9
Total		24,0	18,9

Sumber Data : Dinas Pertanian dan Peternakan Kabupaten Magelang

**Tabel 7.5**  
**Luas Tanam dan Luas Panen Ubi Jalar Selama Tahun 2016**  
**di Kecamatan Secang (Hektar)**

No	Bulan	Luas Tanam	Luas Panen
(1)	(2)	(3)	(4)
1	Januari	0,0	0,0
2	Februari	0,0	0,0
3	Maret	0,0	0,0
4	April	0,0	0,0
5	Mei	0,0	0,0
6	Juni	0,0	0,0
7	Juli	0,0	0,0
8	Agustus	0,0	0,0
9	September	0,0	0,0
10	Oktober	0,0	0,0
11	November	0,0	0,0
12	Desember	0,0	0,0
Total		0,0	0,0

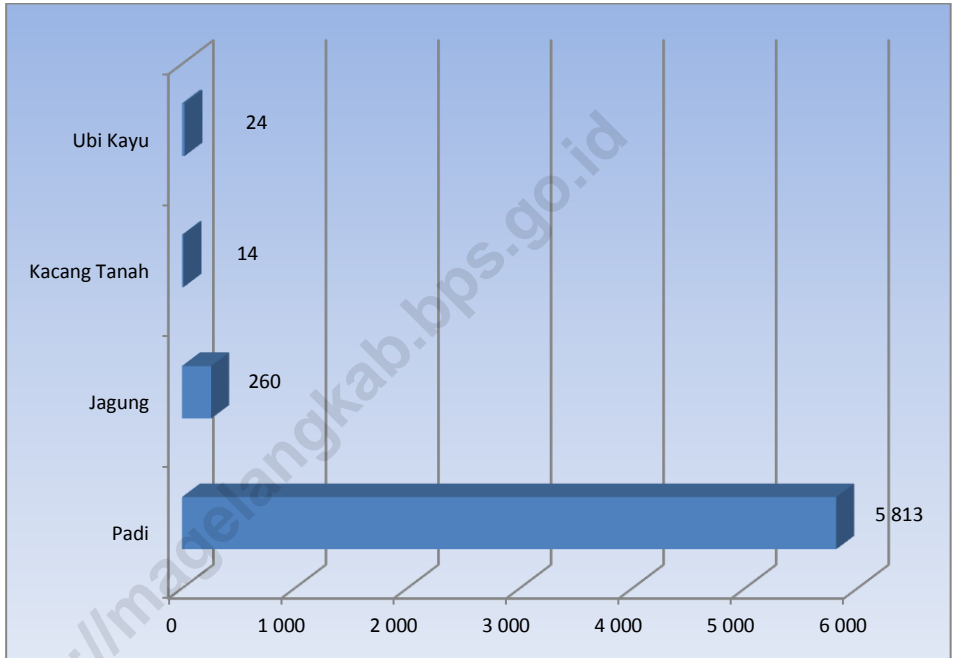
Sumber Data : Dinas Pertanian dan Peternakan Kabupaten Magelang

**Tabel 7.6**  
**Total Luas Tanam dan Luas Panen Padi dan Palawija Selama Tahun 2016**  
**di Kecamatan Secang (Hektar)**

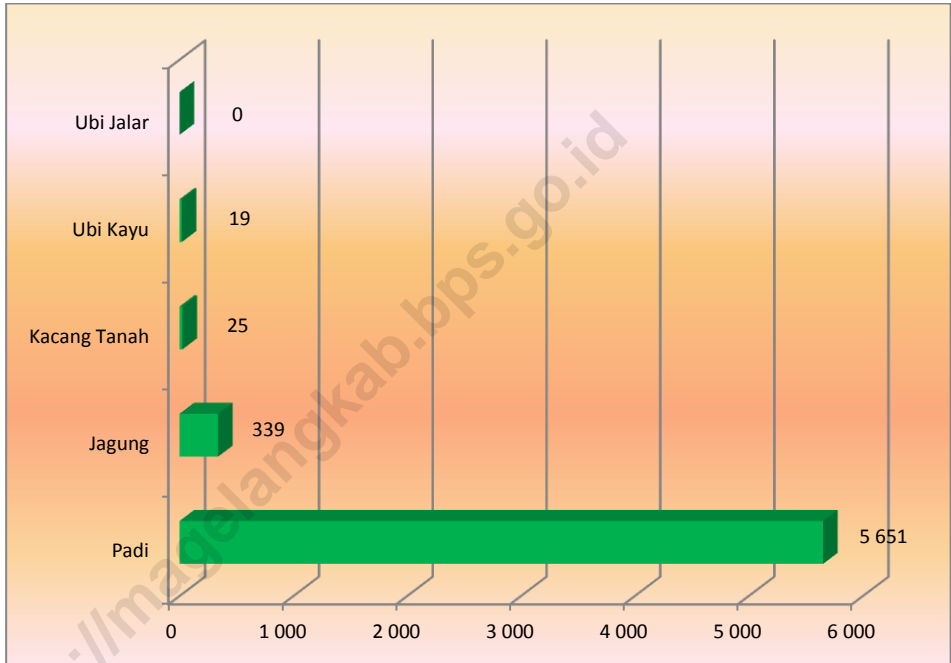
No	Bulan	Luas Tanam	Luas Panen
(1)	(2)	(3)	(4)
1	Januari	941,1	94,4
2	Februari	623,2	286,1
3	Maret	556,1	821,6
4	April	262,0	941,1
5	Mei	440,4	623,2
6	Juni	523,1	547,1
7	Juli	442,1	683,9
8	Agustus	414,2	11,6
9	September	627,0	523,1
10	Oktober	183,0	442,1
11	November	693,6	414,2
12	Desember	404,9	645,9
Total		6.110,7	6.034,3

Sumber Data : Dinas Pertanian dan Peternakan Kabupaten Magelang

**Grafik 7.1**  
**Luas Tanam Padi dan Palawija di Kecamatan Secang (Hektar), 2016**



**Grafik 7.2**  
**Luas Panen Padi dan Palawija di Kecamatan Secang (Hektar), 2016**



# DATA

MENCERDASKAN BANGSA



**BADAN PUSAT STATISTIK KABUPATEN MAGELANG**  
Jl. Soekarno - Hatta No.4 Telp./Fax.(0293) 788143, Kota Mungkid 56511  
E-Mail : bps3308@bps.go.id, Homepage <http://magelangkab.bps.go.id/>

