

# KECAMATAN SEMANDING DALAM ANGKA

*SEMANDING SUBDISTRICT IN FIGURES*

## 2023



**BADAN PUSAT STATISTIK  
KABUPATEN TUBAN**


**BPS-STATISTICS TUBAN REGENCY**



# KECAMATAN SEMANDING DALAM ANGKA

*SEMANDING SUBDISTRICT IN FIGURES*

**2023**



**KECAMATAN SEMANDING DALAM ANGKA**  
***Semanding Subdistrict in Figures***  
**2023**

ISBN 978-623-94699-3-1

Katalog /*Catalog*:1102001.3523120

No. Publikasi/*Publication Number*: 35230.2311

Ukuran Buku/*Book Size*: 14,8 cm x 21 cm

Jumlah Halaman/*Number of Pages* : xxviii + 119 hal/*pages*

Naskah/*Manuscript*:

BPS Kabupaten Tuban

*BPS-Statistics of Tuban Regency*

Penyunting/*Editor*:

BPS Kabupaten Tuban

*BPS-Statistics of Tuban Regency*

Desain Kover/*Cover Design*:

BPS Kabupaten Tuban

*BPS-Statistics of Tuban Regency*

Ilustrasi Kover/*Cover Illustration*:

BPS Kabupaten Tuban

*BPS-Statistics of Tuban Regency*

Diterbitkan oleh/*Published by*:

©BPS Kabupaten Tuban/*BPS-Statistics of Tuban Regency*

Dicetak oleh/*Printed by*:

BPS Kabupaten Tuban

*BPS-Statistics of Tuban Regency*

Dilarang mengumumkan, mendistribusikan, mengomunikasikan, dan/atau menggandakan sebagian atau seluruh isi buku ini untuk tujuan komersil tanpa izin tertulis dari Badan Pusat Statistik Kabupaten Tuban.

*Prohibited to announce, distribute, communicate, and/or copy part or all of this book for commercial purpose without permission from BPS-Statistics Indonesia of Tuban Regency.*

**TIM PENYUSUN/TEAM MEMBERS**

**Pengarah/Director**

Andhie Surya Mustari, SST, M.Si

**Penanggung Jawab/Persons in Charge**

Andhie Surya Mustari, SST, M.Si

**Penyunting/Editors**

Yudhi Prasetyono, S.Si, MM - Umdatul Ummah, SE

**Pengolah Data dan Penulis Naskah/Data Processor and Writers**

Umdatul Ummah, SE - Andik Kusris Tanto, SE

**Penata Letak/Layout Designers**

Umdatul Ummah, SE



## **KONTRIBUTOR DATA/DATA CONTRIBUTORS**

1. Kementerian Agama/*Ministry of Religious Affair*
2. Kementerian Pendidikan dan Kebudayaan/*Ministry of Education and Culture*
3. Badan Meteorologi Klimatologi dan Geofisika/*Meteorological, Climatology, and Geophysical Agency*
4. Dinas Pendidikan Kabupaten Tuban
6. Dinas Ketahanan Pangan, Pertanian dan Perikanan Kabupaten Tuban/*Food Security, Agriculture and Fisheries Service in Tuban Regency*
7. Dinas Kependudukan dan Pencatatan Sipil Kabupaten Tuban/*Department of Population and Civil Registration of Tuban Regency*
8. Pemerintah Kecamatan/*Subdistrict Government*
9. Pemerintah Desa/*Village Government*

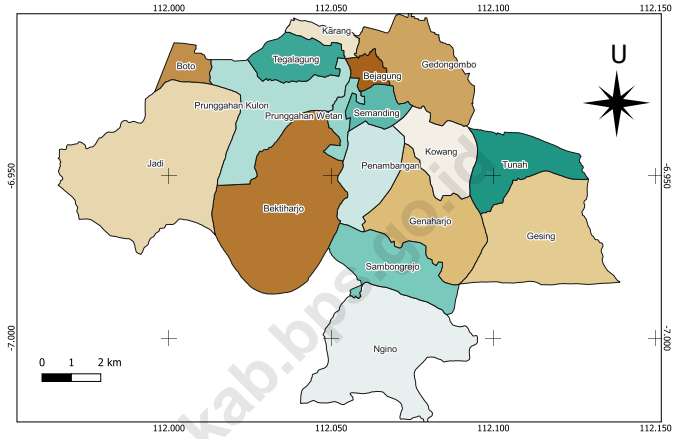
<https://tubankab.bps.go.id>





**PETA WILAYAH KECAMATAN SEMANDING**  
**MAP OF SEMANDING SUBDISTRICT**

KECAMATAN SEMANDING, KABUPATEN TUBAN



<https://tubankab.bps.go.id>





## KATA PENGANTAR

Dengan mengucap puji syukur dan berkat rahmat Tuhan Yang Maha Esa, publikasi Kecamatan Semanding dalam Angka 2023 dapat diterbitkan. Kecamatan Semanding dalam Angka 2023 merupakan publikasi yang menyajikan informasi mengenai kondisi geografis, pemerintahan, kependudukan, sosial, pertanian, dan perekonomian Kecamatan Semanding. Harapannya, publikasi ini dapat mendukung perencanaan, monitoring, maupun evaluasi pembangunan daerah di Kecamatan Semanding.



Penyusunan publikasi Kecamatan Semanding dalam Angka 2023 dapat terwujud berkat kerja sama dan bantuan dari berbagai pihak baik instansi pemerintah maupun pihak lainnya. Kepada semua pihak yang terlibat dalam penyusunan publikasi ini disampaikan penghargaan dan terima kasih yang sebesar-besarnya.

Untuk penyempurnaan penyusunan publikasi di masa yang akan datang, tanggapan dan saran yang bersifat konstruktif sangat diharapkan. Semoga buku ini dapat berguna dan bermanfaat bagi para pemakainya.

Tuban, September 2023  
Kepala Badan Pusat Statistik  
Kabupaten Tuban

**ANDHIE SURYA MUSTARI, SST, M.Si**



## **PREFACE**

*By giving thanks and blessings to the grace of God Almighty, the publication of Semanding Subdistrict in Numbers 2023 can be published. Semanding Subdistrict in Numbers 2023 is a publication that presents information on the geographical, governmental, population, social, agricultural, and economic conditions of Semanding Subdistrict. It is hoped that this publication can support planning, monitoring, and evaluation of regional development in Semanding Subdistrict.*

*The preparation of the publication of Semanding Subdistrict in the 2023 Figures can be realized thanks to cooperation and assistance from various parties, both government agencies and other parties. To all parties involved in the preparation of this publication, we would like to express our deepest appreciation and gratitude.*

*For the improvement of the preparation of future publications, constructive responses and suggestions are welcome. Hopefully this book can be useful and useful for its users.*

*Tuban, September 2023  
Head of BPS - Statistic Tuban Regency*

**ANDHIE SURYA MUSTARI, SST, M.Si**

## DAFTAR ISI/CONTENTS

	Halaman <i>Page</i>
Kata Pengantar/ <i>Preface</i> .....	ix
Daftar Isi/ <i>Contents</i> .....	xi
Daftar Tabel/ <i>List of Tables</i> .....	xiii
Daftar Gambar/ <i>List of Figures</i> .....	xxiii
Penjelasan Umum/ <i>Explanatory Notes</i> .....	xxv
Daftar Singkatan/ <i>List of Abbreviation</i> .....	xxvii
1. Geografi dan Iklim/ <i>Geography and Climate</i> .....	1
2. Pemerintahan/ <i>Government</i> .....	9
3. Penduduk/ <i>Population</i> .....	19
4. Sosial dan Kesejahteraan Rakyat/ <i>Social and Welfare</i> .....	31
5. Pertanian/ <i>Agriculture</i> .....	85
6. Pariwisata, Transportasi, dan Komunikasi/ <i>Tourism, Transportation, and Communication</i> .....	101
7. Perbankan, Koperasi, dan Perdagangan/ <i>Banking, Cooperative, and Trade</i>	111



## DAFTAR TABEL/LIST OF TABLES

	Halaman Page
<b>1. GEOGRAFI DAN IKLIM/GEOGRAPHY AND CLIMATE</b>	
<b>1.1 KEADAAN GEOGRAFI GEOGRAPHY CONDITION</b>	
1.1.1 Luas Daerah Menurut Desa/Kelurahan di Kecamatan Semanding, 2022 <i>Total Area by Villages/Kelurahan in Semanding Subdistrict, 2022.....</i>	5
1.1.2 Jarak ke Ibukota Kecamatan dan Ibukota Kabupaten/Kota Menurut Desa/Kelurahan di Kecamatan Semanding (km), 2022 <i>Distance to the Subdistrict Capital and Regency/Municipal Capital by Villages/Kelurahan in Semanding Subdistrict (km), 2022 .....</i>	6
<b>1.2 KEADAAN IKLIM CLIMATE CONDITION</b>	
1.2.1 Pengamatan Unsur Iklim Menurut Bulan di Stasiun Semanding, 2022 <i>Observation of Climate Elements by Month at Semanding Station, 2022 .....</i>	7
<b>2. PEMERINTAHAN/GOVERNMENT</b>	
<b>2.1 WILAYAH ADMINISTRATIF ADMINISTRATIVE AREA</b>	
2.1.1 Jumlah Rukun Warga (RW) dan Rukun Tetangga (RT) Menurut Desa/Kelurahan di Kecamatan Semanding, 2022 <i>Number of Rukun Warga and Rukun Tetangga by Villages/ Kelurahan in Semanding Subdistrict, 2022 .....</i>	15
<b>2.2 SUMBER DAYA MANUSIA HUMAN RESOURCES</b>	
2.2.1 Jumlah Pegawai Negeri Sipil Menurut Pemerintah Daerah dan Jenis Kelamin, 2022 <i>Number of Civil Servants by Local Government and Sex, 2022 .....</i>	16
2.2.2 Jumlah Pegawai Negeri Sipil Pemerintah Daerah Kecamatan Semanding Menurut Tingkat Pendidikan dan Jenis Kelamin, 2022 <i>Number of Civil Servants of Semanding District Government by Educational Level and Sex, 2022 .....</i>	17

### 3. PENDUDUK/POPULATION

3.1	Penduduk, Distribusi Persentase Penduduk, Kepadatan Penduduk, Rasio Jenis Kelamin Penduduk Menurut Desa/Kelurahan di Kecamatan Semanding, 2022 <i>Population, Percentage Distribution of Population, Population Density, and Population Sex Ratio by Villages/Kelurahan in Semanding Subdistrict, 2022</i> .....	25
3.2	Jumlah Penduduk Menurut Kelompok Umur dan Jenis Kelamin di Kecamatan Semanding, 2022 <i>Population by Age Groups and Sex in Semanding Subdistrict, 2022</i> ....	27
3.3	Jumlah Penduduk Menurut Pekerjaan dan Desa/ Kelurahan di Kecamatan Semanding, 2022 <i>Population by Type of Work and Village/Kelurahan in Semanding Subdistrict, 2022</i> .....	28

### 4. SOSIAL DAN KESEJAHTERAAN RAKYAT/SOCIAL AND WELFARE

#### 4.1 PENDIDIKAN EDUCATION

4.1.1	Banyaknya Desa <sup>1</sup> /Kelurahan yang Memiliki Fasilitas Sekolah Menurut Tingkat Pendidikan di Kecamatan Semanding, 2020–2022 <i>Number of Villages<sup>1</sup>/Kelurahan Having Educational Facilities by Educational Level in Semanding Subdistrict, 2020–2022</i> .....	37
4.1.2	Jumlah Sekolah Menurut Tingkat Pendidikan di Kecamatan Semanding, 2021/2022 dan 2022/2023 <i>Number of Schools by Educational Level in Semanding Subdistrict, 2021/2022 and 2022/2023</i> .....	38
4.1.3	Jumlah Guru Menurut Tingkat Pendidikan di Kecamatan Semanding, 2021/2022 dan 2022/2023 <i>Number of Teachers by Educational Level in Semanding Subdistrict, 2021/2022 and 2022/2023</i> .....	39
4.1.4	Jumlah Murid Menurut Tingkat Pendidikan di Kecamatan Semanding, 2021/2022 dan 2022/2023 <i>Number of Pupils by Educational Level in Semanding Subdistrict, 2021/2022 and 2022/2023</i> .....	40



4.1.5	Jumlah Sekolah, Guru, dan Murid Taman Kanak-kanak TK di Bawah Kementerian Pendidikan dan Kebudayaan Menurut Desa/ Kelurahan di Kecamatan Semanding, , 2021/2022 dan 2022/2023 <i>Number of Schools, Teachers, and Pupils in Kindergarten Under Kindergarten Under The Ministry of Education and Culture by Village/Kelurahan in Semanding Subdistrict, 2021/2022 and 2022/2023</i> .....	41
4.1.6	Jumlah Sekolah, Guru, dan Murid Raudatul Athfal (RA) di Bawah Kementerian Agama Menurut Desa/Kelurahan di Kecamatan Semanding, 2021/2022 dan 2022/2023 <i>Number of Schools, Teachers, and Pupils in Raudatul Athfal (RA) Under The Ministry of Religious Affairs by Village/Kelurahan in Semanding Subdistrict, 2021/2022 and 2022/2023</i> .....	44
4.1.7	Jumlah Sekolah, Guru, dan Murid Sekolah Dasar (SD) di Bawah Kementerian Pendidikan dan Kebudayaan Menurut Desa/ Kelurahan di Kecamatan Semanding, 2021/2022 dan 2022/2023 <i>Number of Schools, Teachers, and Pupils in Primary Schools Under The Ministry of Education and Culture by Village/Kelurahan in Semanding Subdistrict, 2021/2022 and 2022/2023</i> .....	45
4.1.8	Jumlah Sekolah, Guru, dan Murid Madrasah Ibtidaiyah (MI) di Bawah Kementerian Agama Menurut Desa/Kelurahan di Kecamatan Semanding, 2021/2022 dan 2022/2023 <i>Number of Schools, Teachers, and Pupils in Madrasah Ibtidaiyah (MI) Under The Ministry of Religious Affairs by Village/Kelurahan in Semanding Subdistrict, 2021/2022 and 2022/2023</i> .....	48
4.1.9	Jumlah Sekolah, Guru, dan Murid Menengah Pertama (SMP) di Bawah Kementerian Pendidikan dan Kebudayaan Menurut Desa/ Kelurahan di Kecamatan Semanding, 2021/2022 dan 2022/2023 <i>Number of Schools, Teachers, and Pupils in Lower Secondary Schools Under The Ministry of Education and Culture by Village/Kelurahan in Semanding Subdistrict, 2021/2022 and 2022/2023</i> .....	51
4.1.10	Jumlah Sekolah, Guru, dan Murid Madrasah Tsanawiyah (MTs) di Bawah Kementerian Agama Menurut Desa/Kelurahan di Kecamatan Semanding,2021/2022 dan 2022/2023	

	<i>Number of Schools, Teachers, and Pupils in Madrasah Tsanawiyah (MTs) Under The Ministry of Religious Affairs by Village/Kelurahan in Semanding Subdistrict, 2021/2022 and 2022/2023 .....</i>	54
4.1.11	Jumlah Sekolah, Guru, dan Murid Sekolah Menengah Atas (SMA) di Bawah Kementerian Pendidikan dan Kebudayaan Menurut Desa/Kelurahan di Kecamatan Semanding, 2021/2022 dan 2022/2023 <i>Number of Schools, Teachers, and Pupils in Upper Secondary Schools Under Kindergarten Under The Ministry of Education and Culture by Village/Kelurahan in Semanding Subdistrict 2021/2022 and 2022/2023 .....</i>	57
4.1.12	Jumlah Sekolah, Guru, dan Murid Madrasah Aliyah (MA) di Bawah Kementerian Agama Menurut Desa/Kelurahan di Kecamatan Semanding, 2021/2022 dan 2022/2023 <i>Number of Schools, Teachers, and Pupils in Madrasah Aliyah (MA) Under The Ministry of Religious Affairs by Village/Kelurahan in Semanding Subdistrict, 2021/2022 and 2022/2023 .....</i>	60
4.1.13	Jumlah Sekolah, Guru, dan Murid Sekolah Menengah Kejuruan (SMK) di Bawah Kementerian Pendidikan dan Kebudayaan Menurut Desa/Kelurahan di Kecamatan Semanding, 2021/2022 dan 2022/2023 <i>Number of Schools, Teachers, and Pupils in Vocational High Schools Under Kindergarten Under The Ministry of Education and Culture by Village/Kelurahan in Semanding Subdistrict, 2021/2022 and 2022/2023 .....</i>	63
<b>4.2</b>	<b>KESEHATAN</b>	
	<b>HEALTH</b>	
4.2.1	Banyaknya Desa <sup>1</sup> /Kelurahan yang Memiliki Sarana Kesehatan Menurut Jenis Sarana Kesehatan di Kecamatan Semanding, 2020–2022 <i>Number of Villages<sup>1</sup>/Kelurahan Health Facilities by Type of Health Facilities in Semanding Subdistrict, 2020–2022 .....</i>	66
4.2.2	Banyaknya Warga Penderita Kekurangan Gizi Menurut Desa/Kelurahan di Kecamatan Semanding, 2021 <i>Number of People with Malnutrition by Villages/Kelurahan in Semanding Subdistrict, 2021 .....</i>	67

**4.3 PERUMAHAN DAN LINGKUNGAN  
HOUSING AND ENVIRONMENT**

4.3.1	Banyaknya Desa <sup>1</sup> /Kelurahan Menurut Sumber Air Minum Sebagian Besar Keluarga di Kecamatan Semanding, 2020–2022 <i>Number of Villages<sup>1</sup>/Kelurahan by Drinking Water Source of Majority Family in Semanding Subdistrict, 2020–2022.....</i>	68
4.3.2	Banyaknya Keluarga Menurut Desa/Kelurahan dan Jenis Pengguna Listrik di Kecamatan Semanding, 2022 <i>Number of Family by Villages/Kelurahan and Type of Electricity Consumer in Semanding Subdistrict, 2022.....</i>	69
4.3.3	Banyaknya Desa <sup>1</sup> /Kelurahan Menurut Sumber Penerangan Jalan Utama Desa/Kelurahan di Kecamatan Semanding, 2020–2022 <i>Number of Villages<sup>1</sup>/Kelurahan by Source of Villages/Kelurahan's Main Street Illumination in Semanding Subdistrict, 2020–2022.....</i>	70
4.3.4	Banyaknya Desa <sup>1</sup> /Kelurahan Menurut Penggunaan Fasilitas Tempat Buang Air Besar Sebagian Besar Keluarga di Kecamatan Semanding, 2020–2022 <i>Number of Villages<sup>1</sup>/Kelurahan by Toilet Facility Used by Majority Family in Semanding Subdistrict, 2020–2022.....</i>	71
4.3.5	Banyaknya Desa/Kelurahan Menurut Jenis Bahan Bakar untuk Memasak yang Digunakan Sebagian Besar Keluarga di Kecamatan Semanding, 2022 <i>Number of Villages/Kelurahan by Type of Cooking Fuel Used by Majority Family in Semanding Subdistrict, 2022.....</i>	72
<b>4.4</b>	<b>AGAMA DAN SOSIAL LAINNYA RELIGION AND OTHER SOCIAL AFFAIRS</b>	
4.4.1	Jumlah Tempat Peribadatan Menurut Desa/ Kelurahan di Kecamatan Semanding, 2022 <i>Number of Worship Places by Villages/Kelurahan in Semanding Subdistrict, 2022.....</i>	73
4.4.2	Jumlah Nikah, Talak dan Cerai Menurut Desa/Kelurahan di Kecamatan Semanding, 2021..... <i>Number of Marriages and Divorce by Villages/Kelurahan in Semanding Subdistrict, 2021.....</i>	74

4.4.3	Banyaknya Kejadian Bencana Alam Menurut Desa/Kelurahan dan Jenis Bencana Alam di Kecamatan Semanding, 2021 <i>Number of Natural Disaster Events by Villages/Kelurahan and Type of Natural Disaster in Semanding Subdistrict, 2021</i> .....	75
4.4.4	Banyaknya Korban Jiwa Akibat Bencana Alam Menurut Desa/Kelurahan dan Jenis Bencana Alam di Kecamatan Semanding, 2021 <i>Number of Fatalities Due to Natural Disasters by Villages/Kelurahan and Type of Natural Disaster in Semanding Subdistrict, 2021</i> .....	78
4.4.5	Keberadaan Fasilitas/Upaya Antisipasi/Mitigasi Bencana Alam Menurut Desa/Kelurahan di Kecamatan Semanding, 2022 <i>Existence of Facilities/Efforts for Anticipation/Mitigation of Natural Disasters by Villages/Kelurahan by Villages/Kelurahan in Semanding Subdistrict, 2022</i> .....	81
4.4.6	Banyaknya Desa/Kelurahan yang Memiliki Kelompok Kegiatan Olahraga Menurut Jenis Olahraga dan Ketersediaan Fasilitas/Lapangan Olahraga di Kecamatan Semanding, 2022 <i>Number of Villages/Kelurahan Having Sport Activities Groups by Type of Sport and Availability of Sport Facilities/Fields in Semanding Subdistrict, 2022</i> .....	83
<b>5.</b>	<b>PERTANIAN/AGRICULTURE</b>	
5.1	Luas Panen Tanaman Sayuran dan Buah-buahan Semusim Menurut Jenis Tanaman di Kecamatan Semanding (ha), 2019–2022 <i>Harvested Area of Seasonal Vegetables and Fruits by Kind of Plant in Semanding Subdistrict (ha), 2019–2022</i> .....	91
5.2	Produksi Tanaman Sayuran dan Buah-buahan Semusim Menurut Jenis Tanaman di Kecamatan Semanding (kuintal), 2019–2022 <i>Production of Seasonal Vegetables and Fruits by Kind of Plant in Semanding Subdistrict (quintal), 2019–2022</i> .....	92
5.3	Luas Panen Tanaman Biofarmaka Menurut Jenis Tanaman di Kecamatan Semanding (m <sup>2</sup> ), 2019–2022 <i>Harvested Area of Medicinal Plants by Kind of Plant in Semanding Subdistrict (m<sup>2</sup>), 2019–2022</i> .....	93

5.4	Produksi Tanaman Biofarmaka Menurut Jenis Tanaman di Kecamatan Semanding (kg), 2019–2022 <i>Production of Medicinal Plants by Kind of Plant in Semanding Subdistrict (kg), 2019–2022</i> .....	94
5.5	Luas Panen Tanaman Hias Menurut Jenis Tanaman di Kecamatan Semanding (m <sup>2</sup> ), 2019–2022 <i>Harvested Area of Ornamental Plants by Kind of Plant in Semanding Subdistrict (m<sup>2</sup>), 2019–2022</i> .....	95
5.6	Produksi Tanaman Hias Menurut Jenis Tanaman di Kecamatan Semanding (tangkai), 2019–2022 <i>Production of Ornamental Plants by Kind of Plant n Semanding Subdistrict (stalks), 2019–2022</i> .....	96
5.7	Produksi Buah-Buahan dan Sayuran Tahunan Menurut Jenis Tanaman di Kecamatan Semanding (kuintal), 2019–2022 <i>Production of Annual Fruits and Vegetables by Kind of Plant in Semanding Subdistrict (quintal), 2019–2022</i> .....	97
5.8	Populasi Ternak Menurut Desa/Kelurahan dan Jenis Ternak di Kecamatan Semanding, 2022 <i>Livestock Population by Village/Kelurahan and Kind of Livestock in Semanding Subdistrict, 2022</i> .....	98
5.9	Populasi Unggas Menurut Desa/Kelurahan dan Jenis Ternak di Kecamatan Semanding, 2022 <i>Poultry Population by Village/Kelurahan and Kind of Poultry in Semanding Subdistrict, 2022</i> .....	99
<b>6.</b>	<b>PARIWISATA, TRANSPORTASI, DAN KOMUNIKASI/TOURISM, TRANSPORTATION, AND COMMUNICATION</b>	
<b>6.1</b>	<b>PARIWISATA TOURISM</b>	
6.1.1	Jumlah Sarana Akomodasi Menurut Desa/Kelurahan dan Jenis Akomodasi di Kecamatan Semanding, 2022 <i>Number of Accomodation Facilities by Villages/Kelurahan and Type of Accomodation in Semanding Subdistrict, 2022</i> .....	104

<b>6.2</b>	<b>TRANSPORTASI TRANSPORTATION</b>	
6.2.1	Prasarana dan Sarana Transportasi Antar Desa/Kelurahan Menurut Desa/Kelurahan di Kecamatan Semanding, 2022 <i>Inter-Villages/Kelurahan Transportation Infrastructure and Facilities by Villages/Kelurahan in Semanding Subdistrict, 2022</i> .....	105
<b>6.3</b>	<b>KOMUNIKASI COMMUNICATION</b>	
6.2.2	Keberadaan Kantor Pos/Pos Pembantu/Rumah Pos, Pos Keliling, dan Perusahaan/Agen Jasa Ekspedisi Swasta Menurut Desa/Kelurahan di Kecamatan Semanding, 2022 <i>Number of Post Office/Subsidiary of Post Office, Mobile Portal Service, Private Expedition Service Company by Villages/Kelurahan in Semanding Subdistrict, 2022</i> .....	107
6.3.1	Jumlah Menara Telepon seluler dan Operator Layanan Komunikasi Telepon Seluler Menurut Desa/ Kelurahan di Kecamatan Semanding, 2022 <i>Number of Base Transceiver Station (BTS) and Cellular Phone Communication Service Operators by Villages/Kelurahan in Semanding Subdistrict, 2022</i> .....	108
6.3.2	Kekuatan Sinyal Telepon Seluler dan Jenis Sinyal Internet Telepon Seluler Menurut Desa/Kelurahan di Kecamatan Semanding, 2022 <i>The Strenght of Celular Phone Signal by Villages/Kelurahan in Semanding Subdistrict, 2022</i> .....	109
<b>7.</b>	<b>PERBANKAN, KOPERASI, DAN PERDAGANGAN/BANKING, COOPERATIVE, AND TRADE</b>	
7.1	Banyaknya Sarana Lembaga Keuangan Bank Menurut Desa/ Kelurahan dan Jenis Bank di Kecamatan Semanding, 2022 <i>Number of Bank by Villages/Kelurahan and Type of Bank in Semanding Subdistrict, 2022</i> .....	115
7.2	Banyaknya Koperasi Aktif Menurut Menurut Desa/Kelurahan dan Jenis Koperasi di Kecamatan Semanding, 2022 <i>Number of Cooperative by Villages/Kelurahan and Type of Cooperative in Semanding Subdistrict, 2022</i> .....	116

7.3	Banyaknya Sarana Perdagangan Menurut Desa/Kelurahan dan Jenis Sarana Perdagangan di Kecamatan Semanding, 2022 <i>Number of Trade Facilities by Villages/Kelurahan and Type of Trade Facilities in Semanding Subdistrict, 2022.....</i>	118
-----	---	-----

<https://tubankab.bps.go.id>





## DAFTAR GAMBAR/LIST OF FIGURES

	Halaman Page
1.1 Luas Daerah menurut Desa/Kelurahan (%), 2022 <i>Total Area by Village/Kelurahan (%), 2022.....</i>	4
2.1 Jumlah Pegawai Negeri Sipil Pemerintah Daerah Kecamatan Semanding Menurut Tingkat Pendidikan dan Jenis Kelamin, 2022 <i>Number of Civil Servant of District Government by Educational Level and Sex in Semanding Subdistrict, 2022.....</i>	
3.1 Jumlah Penduduk Kecamatan Semanding 2021-2022 <i>Population in Semanding Subdistrict, 2021-2022.....</i>	
4.1 Jumlah Sekolah Menurut Tingkat Pendidikan di Kecamatan Semanding, 2020-2022 <i>Number of Schools by Educational Level in Semanding Subdistrict,, 2020-2022 .....</i>	
5.1 Jumlah Ternak Besar di Kecamatan Semanding, 2022 <i>Number of Big Livestock in Semanding Subdistrict, 2022.....</i>	90
7.1 Banyaknya Sarana Perdagangan Menurut Desa/Kelurahan dan Jenis Sarana Perdagangan di Kecamatan Semanding, 2022... <i>Number of Trade Facilities by Villages/Ward and Type of Trade Facilities in Semanding Subdistrict, 2022.....</i>	114



## PENJELASAN UMUM/EXPLANATORY NOTES

Tanda-tanda, satuan-satuan, dan lain-lainnya yang digunakan dalam publikasi ini adalah sebagai berikut:

*Symbols, measurement units, and acronyms which are used in this publication, are as follows:*

### 1. TANDA-TANDA/SYMBOLS

Data tidak tersedia/ <i>Data not available</i> .....	: ...
Tidak ada atau nol / <i>Null or zero</i> .....	: -
Data dapat diabaikan/ <i>Data negligible</i> .....	: 0
Tanda decimal/ <i>Decimal point</i> .....	: ,
Data tidak dapat ditampilkan/ <i>Not applicable</i> .....	: NA
Angka estimasi/ <i>Estimated figures</i> .....	: e
Angka diperbaiki/ <i>Revised figures</i> .....	: r
Angka sementara/ <i>Preliminary figures</i> .....	: x
Angka sangat sementara/ <i>Very preliminary figures</i> .....	: xx
Angka sangat sangat sementara/ <i>Very very preliminary figures</i> .....	: xxx

### 2. SATUAN/UNITS

barel/ <i>barrel</i> .....	: 158,99 liter/ <i>litres</i> = 1/6,2898 m <sup>3</sup>
hektar (ha)/ <i>hectare (ha)</i> .....	: 10 000 m <sup>2</sup>
kilometer (km)/ <i>kilometres (km)</i> .....	: 1 000 meter/ <i>meters (m)</i>
knot/ <i>knot</i> .....	: 1,8523 km/jam ( <i>km/hour</i> )
kuintal/ <i>quintal</i> .....	: 100 kg
KWh .....	: 1 000 Watt hour
MWh .....	: 1 000 KWh
liter (untuk beras)/ <i>litre (for rice)</i> .....	: 0,80 kg
MMSCF .....	: 1/35,3 m <sup>3</sup>
metrik ton (m.ton)/ <i>metric ton (m. ton)</i> .....	: 0,98421 long ton = 1 000 kg
ons/ <i>ounce</i> .....	: 28,31 gram/ <i>grams</i>
ton .....	: 1 000 kg

Satuan lain: buah, dus, butir, helai/lembar, kaleng, batang, pulsa, ton kilometer (ton-km), jam, menit, persen (%).

*Other units: unit, pack, pieces, sheet, tin, pulse, ton-kilometres(ton-km), hour, minute, percent (%).*

Perbedaan angka di belakang koma disebabkan oleh pembulatan angka.  
*The difference in decimal numbers is caused by rounding.*



## DAFTAR SINGKATAN/LIST OF ABBREVIATION

SI	: Stasiun Iklim/ <i>Climate Station</i>
SMPK	: Stasiun Meterologi Pertanian Khusus/ <i>Special Agricultural Meteorological Station</i>
t.t	: Tempat tidur/ <i>Bed</i>
BCG	: Bacillus Calmette Guerin
DPT	: Difteri, Pertusis, Tetanus/ <i>Diphtheria, Tetanus, and Pertussis</i>
TT	: Tetanus Toxoid
IOT	: Industri Obat Tradisional/ <i>Traditional Medicine Industry</i>
IKOT	: Industri Kecil Obat Tradisional/ <i>Traditional Medicine Small Industry</i>
Alkes	: Alat kesehatan/ <i>Health Kits</i>
PKRT	: Perbekalan Kesehatan Rumah tangga/ <i>Household Health Logistics</i>
Kompl	: Komplemen/ <i>Complement</i>
IRTP	: Industri Pangan Produksi Rumah Tangga/ <i>Foods Home Industry</i>
PBF	: Pedagang Besar Farmasi/ <i>Pharmacy Whole-seller</i>
GFK	: Gudang Farmasi Kab/Kota/Regency/ <i>Municipality Pharmacy Warehouse</i>
RB	: Rumah Bersalin/ <i>Delivery House</i>
Pustu	: Puskesmas pembantu/ <i>Auxiliary Public Health Center</i>
BP	: Balai Pengobatan/ <i>Polyclinic</i>
TPS	: Tempat Pembuangan Sampah Sementara / <i>landfill</i>
Jamkesmas	: Jaminan kesehatan masyarakat miskin/ <i>Poor public health insurance</i>
PJKMU	: Program Jaminan Kesehatan Masyarakat Umum/ <i>General Public Health Insurance Program</i>
SIUP	: Surat Ijin Usaha Perdagangan/ <i>Trading Permission Letter</i>
TDP	: Tanda Daftar Perusahaan/ <i>Company Registration Identity</i>
API	: Angka Pengenal Importir/ <i>Importer's Identity Number</i>



# GEOGRAFI

## GEOGRAPHY



**Desa Terluas**  
Largest Village

**JADI**

**Desa Terkecil**  
Smallest Village

**PRUNGGAHAN  
WETAN**

**Desa Terjauh**  
Farthest Village

**BOTO**

**Desa Terdekat**  
Nearest Village

**SEMANDING**

## Letak Geografis Kecamatan

*Sub-District Geographical Location*

- Batas Utara : Kecamatan Tuban
- Batas Timur : Kecamatan Palang
- Batas Selatan : Kecamatan Grabagan
- Batas Barat : Kecamatan Merakurak





**ULASAN****1.1 Letak Wilayah**

Letak wilayah Kecamatan Semanding di sebelah selatan Ibu kota kabupaten Tuban.

Secara administratif, batas wilayah Kecamatan Semanding adalah

- Utara : Kecamatan Tuban
- Selatan : Kecamatan Grabagan
- Barat : Kecamatan Merakurak
- Timur : Kecamatan Palang

**1.2 Luas Wilayah**

Luas Kecamatan Semanding adalah 81,61 Atau sekitar 4,43% Dari total luas wilayah Kabupaten Tuban.

Kecamatan Semanding terdiri atas 17 desa. Dengan desa terluas adalah Desa Temaji dengan luas 11,45 Km<sup>2</sup> Dan desa terkecil adalah desa Semanding atau 2,56 persen dari total luas Kecamatan Semanding.

**DESCRIPTION****1.1 Area Location**

*Subdistrict Semanding is located in south From The capital of Tuban Region.*

*Administratifly, Subdistrict Semanding have 4 borderline in every corner*

- North : Tuban SUBdistrict*
- South: GRabagan Subdistrict*
- West : Merakurak Subdistrict*
- East : Palang Subdistrict*

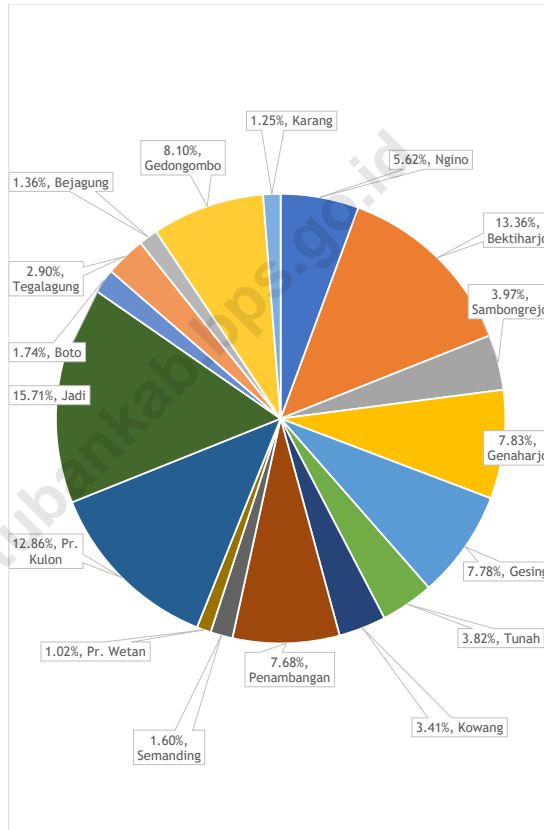
**1.2 The Land Area**

*Land area of Subdistrict Semanding is 81,61 Or around 4,43% From total area of Tuban Regency.*

*Subdistrict Semanding consist of 17 Village/ kelurahan. The larger village is Temaji And the smallest village is 11,45 Km<sup>2</sup> Which is Semanding 2,56 percent from total area of Semanding subdistrict.*

**Gambar** 1.1  
**Figures**

**Luas Daerah menurut Desa/Kelurahan (%), 2022**  
**Total Area by Village/Kelurahan (%), 2022**



## 1.1 KEADAAN GEOGRAFI GEOGRAPHY CONDITION

**Tabel 1.1.1** Luas Daerah Menurut Desa/Kelurahan di Kecamatan Semanding, 2022  
**Table** *Total Area by Villages/Kelurahan in Semanding Subdistrict, 2022*

Desa/Kelurahan <i>Village/Kelurahan</i>	Luas <i>Total Area</i> (km <sup>2</sup> /sq.km)	Persentase terhadap Luas <i>Kecamatan</i> <i>Percentage to Subdistrict Area</i>
(1)	(2)	(3)
Ngjino	6,80	5,62
Bektiharjo	16,16	13,36
Sambongrejo	4,80	3,97
Genaharjo	9,46	7,82
Gesing	9,41	7,78
Tunah	4,62	3,82
Kowang	4,12	3,41
Penambangan	9,29	7,68
Semanding	1,93	1,60
Prungg. Wetan	1,24	1,02
Prungg. Kulon	15,56	12,86
Jadi	19,01	15,71
Boto	2,11	1,74
Tegalagung	3,51	2,90
Bejagung	1,65	1,36
Gedonggombo	9,80	8,10
Karang	1,51	1,25
<b>Semanding</b>	<b>120,98</b>	<b>100</b>

Catatan/Note: ...

Sumber/Source: ...

**Tabel 1.1.2** **Jarak ke Ibukota Kecamatan dan Ibukota Kabupaten/Kota Menurut Desa/Kelurahan di Kecamatan Semanding (km), 2022**  
**Distance to the Subdistrict Capital and Regency/Municipal Capital by Villages/Kelurahan in Semanding Subdistrict (km), 2022**

Desa/Kelurahan Village/Kelurahan	Jarak ke Ibukota Kecamatan Distance to Subdistrict Capital	Jarak ke Ibukota Kabupaten/ Kota Distance to Regency/Municipal Capital
(1)	(2)	(3)
Ngino	9	13
Bektiharjo	2	7
Sambongrejo	6	9
Genaharjo	7	13
Gesing	7	8
Tunah	6	8
Kowang	4	8
Penambangan	3	7
Semanding	1	3
Prungg. Wetan	1	5
Prungg. Kulon	2	5
Jadi	9	13
Boto	14	11
Tegalagung	2	4
Bejagung	1	3
Gedonggombo	2	1
Karang	2	4

Catatan/Note: ...

Sumber/Source: . BPS, Pendataan Potensi Desa (Podes) 2021/BPS-Statistics Indonesia, Village Potential Data Collecting 2021

## 1.2 KEADAAN IKLIM CLIMATE CONDITION

**Tabel** 1.2.1 **Pengamatan Unsur Iklim Menurut Bulan di Stasiun Semanding, 2022**  
**Table** *Observation of Climate Elements by Month at Semanding Station, 2022*

Bulan Month	Jumlah Curah Hujan Number of Precipitation (mm)	Jumlah Hari Hujan (hari) Number of Rainy Days (day)
(1)	(2)	(3)
Januari/January	202,0	19
Februari/February	243,0	19
Maret/March	174,0	22
April/April	95,0	13
Mei/May	139,0	12
Juni/June	79,0	11
Juli/July	89,0	5
Agustus/August	33,0	4
September/September	3,0	1
Oktober/October	338,0	14
November/November	184,0	15
Desember/December	229,0	13

Catatan/Note: ....

Sumber/Source: Badan Meteorologi, Klimatologi dan Geofisika Stasiun Meteorologi Tuban/Meteorology, Climatology and Geophysics Agency Tuban Meteorological Station



---

# PEMERINTAHAN

---



**JUMLAH RT**

**590**

**JUMLAH PNS**

**13**







## PENJELASAN TEKNIS

1. Kecamatan  
Adalah sebuah pembagian wilayah administratif negara Indonesia di bawah Kabupaten atau Kota. Sebuah kecamatan dipimpin oleh seorang camat dan dipecah kepada beberapa kelurahan dan desa-desa.
2. Desa  
Adalah suatu wilayah yang ditempati oleh sejumlah penduduk sebagai kesatuan masyarakat. Hukum yang mempunyai organisasi pemerintah terendah langsung dibawah Camat dan berhak menyelenggarakan RT nya sendiri.
3. Kelurahan  
Suatu wilayah yang ditempati sejumlah penduduk yang mempunyai orang pemerintah terendah langsung dibawah Camat yang tidak berhak menyelenggarakan RT nya sendiri.
4. RT/RW  
Adalah organisasi masyarakat yang diakui dan dibina oleh pemerintah untuk memelihara melestarikan nilai-nilai kehidupan masyarakat Indonesia yang berdasarkan kegotongroyongan dan kekeluargaan serta untuk membantu meningkatkan

## TECHNICAL NOTES

1. *Subdistrict*  
*Is a division of the Indonesian state administrative area under the Regency or City. A sub-district is led by a camat and is divided into several sub-districts and villages.*
2. *Village*  
*Is a region occupied by a number of resident as unity society. Law having governmental organization of direct under Sub-Regency chief and is entitled to carry out its own RT.*
3. *Sub-District*  
*Is an region occupied by a number of resident which is governmental people have of direct under Sub-Regency chief which have no business carry out its own RT.*
4. *RT/RW*  
*Is society organization confessed and constructed by pemerintah untuk look after to preserve values life of Indonesia society which pursuant to familiarity and kegotongroyongan and also to assist to improving governmental duty execution fluency,*

kelancaran pelaksanaan tugas pemerintah, pembangunan dan kekeluargaan serta membantu meningkatkan kelancaran pelaksanaan tugas pemerintah, pembangunan dan kepentingan masyarakat di desa/kelurahan.

*familiarity and development and also assist to improve pemerintah, pembangunan duty execution fluency and importance of society in village / sub-district.*

<https://tubankab.bps.go.id>

## ULASAN

### 2.1 Rukun Warga dan Rukun Tetangga

Kecamatan Semanding terdiri atas 17 Desa dengan 44 dusun, 177 Rukun Warga, dan 590 Rukun Tetangga. Desa dengan jumlah RW paling sedikit adalah desa Prunggahan Wetan dan Boto Desa dengan jumlah RW terbesar adalah Prunggahan Kulon dengan jumlah RW adalah 37. Sementara untuk jumlah RT terbesar adalah desa Gedongombo yang terdiri atas 101 RT, dan desa dengan RT terkecil adalah desa Prunggahan Wetan dan Boto dengan 11 RT.

### 2.2 Pegawai Negeri Sipil

Pegawai Negeri Sipil di Kecamatan SEMANDING sebesar 13 Jumlah PNS wanita sebesar 3 dan Laki-Laki sebesar 10 Pendidikan PNS terbesar di Kecamatan SEMANDING adalah lulusan SMA Dengan jumlah 6

## DESCRIPTION

### 2.1 Rukun Warga dan Rukun Tetangga

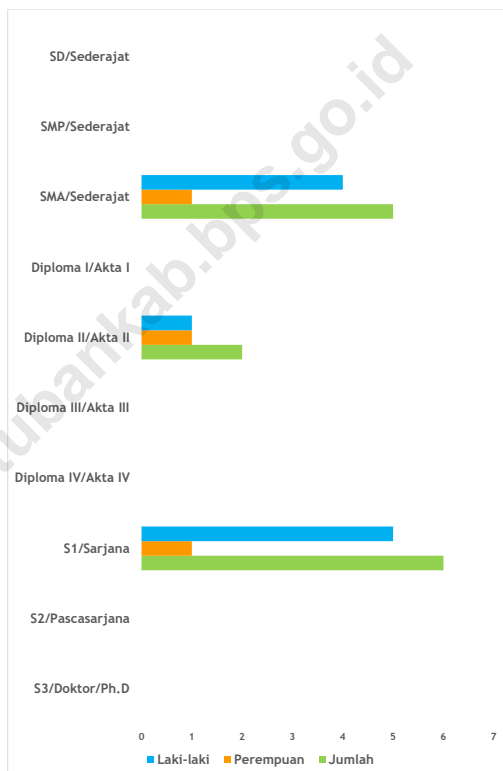
*Subdistrict SEMANDING Consist of 17 village 44 Dusun, 177 Rukun Warga and 590 Rukun Tetangga. Village with biggest amount of RW is Prunggahan Kulon with 37 RW, and village with the smallest amount of RW is Prunggahan Wetan and Boto with 3 RW. While for the biggest amount of RT is Gedongombo with 101 RT and the smallest amount of RT is 1 village.*

### 2.2 Civil Servants

*The number of civil servants in subdistrict SEMANDING is 13 The number of female civil servants is 3 and male civil servants is 10. The biggest last education of civil servants in SEMANDING subdistrict is High School with 6 people.*

**Gambar 2.1**  
**Figures**

**Jumlah Pegawai Negeri Sipil Pemerintah Daerah  
Kecamatan Semanding Menurut Tingkat Pendidikan  
dan Jenis Kelamin,2022**  
*Number of Civil Servant of District Government by  
Educational Level and Sex in Semanding Subdistrict,  
2022*



## 2.1 WILAYAH ADMINISTRATIF ADMINISTRATIVE AREA

**Tabel 2.1.1** Jumlah Rukun Warga (RW) dan Rukun Tetangga (RT) Menurut Desa/Kelurahan di Kecamatan Semanding, 2022  
**Table** *Number of Rukun Warga and Rukun Tetangga by Villages'/Kelurahan in Semanding Subdistrict, 2022*

Desa/Kelurahan <i>Village/Kelurahan</i>	Rukun Warga (RW) <i>Rukun Warga</i>	Rukun Tetangga (RT) <i>Rukun Tetangga</i>
(1)	(2)	(3)
Ngino	5	19
Bektiharjo	17	49
Sambongrejo	6	20
Genaharjo	13	30
Gesing	8	21
Tunah	12	31
Kowang	6	31
Penambangan	10	32
Semanding	6	23
Prungg. Wetan	3	11
Prungg. Kulon	37	87
Jadi	15	47
Boto	3	11
Tegalagung	8	19
Bejagung	6	22
Gedonggombo	16	101
Karang	6	36
<b>Semanding</b>	<b>177</b>	<b>590</b>

Catatan/Note: ...

Sumber/Source: BPS Kabupaten Tuban/BPS-Statistik of Tuban Regency.

## 2.2 SUMBER DAYA MANUSIA HUMAN RESOURCES

**Tabel 2.2.1** Jumlah Pegawai Negeri Sipil Menurut Pemerintah Daerah dan Jenis Kelamin, 2022  
**Table** *Number of Civil Servants by Local Government and Sex, 2022*

<b>Pemerintah Daerah Local Government</b>	<b>Laki-Laki Male</b>	<b>Perempuan Female</b>	<b>Jumlah Total</b>
(1)	(2)	(3)	(4)
Pemerintah Daerah Kecamatan Semanding	10	3	13

Catatan/Note: ...

Sumber/Source: Kecamatan Semanding/Semanding Subdistrict

**Tabel 2.2.2**  
**Table**

**Jumlah Pegawai Negeri Sipil Pemerintah Daerah  
Kecamatan Semanding Menurut Tingkat Pendidikan dan  
Jenis Kelamin, 2022**  
*Number of Civil Servants of Semanding District Government  
by Educational Level and Sex, 2022*

<b>Tingkat Pendidikan</b> <i>Educational Level</i>	<b>Laki-Laki</b> <i>Male</i>	<b>Perempuan</b> <i>Female</i>	<b>Jumlah</b> <i>Total</i>
(1)	(2)	(3)	(4)
Sekolah Dasar (SD) <i>Primary School</i>	-	-	-
SMP/Sederajat <i>Junior High School</i>	-	-	-
SMA/Sederajat <i>Senior High School</i>	5	1	6
Diploma I/Akta I <i>Diploma I/Akta I</i>	-	-	-
Diploma II/Akta II <i>Diploma II/Akta II</i>	-	-	-
Diploma III/Akta III <i>Diploma III/Akta III</i>	1	1	2
Diploma IV/Akta IV <i>Diploma IV/Akta IV</i>	-	-	-
S1/Sarjana <i>Under Graduate/Bachelor</i>	4	1	5
S2/Pasca Sarjana <i>Graduate</i>	-	-	-
S3/Doktor/Ph.D <i>Post Graduate</i>	-	-	-
<b>Jumlah/Total</b>	10	3	13

Catatan/Note: ...

Sumber/Source: Kecamatan Semanding/Semanding Subdistrict





# PENDUDUK

KEPADATAN PENDUDUK  
**968**

TOTAL PENDUDUK  
**117.128**





## PENJELASAN TEKNIS

1. Penduduk Indonesia adalah semua orang yang berdomisili di wilayah teritorial Indonesia selama 6 bulan atau lebih dan atau mereka yang berdomisili kurang dari 6 bulan tetapi bertujuan menetap.
2. Laju pertumbuhan penduduk adalah angka yang menunjukkan persentase penambahan penduduk dalam jangka waktu tertentu.
3. Kepadatan penduduk adalah rasio Kependudukanbanyaknya penduduk per kilometer persegi.
4. Rasio jenis kelamin adalah perbandingan antara penduduk laki-laki dan penduduk perempuan pada suatu wilayah dan waktu tertentu. Biasanya dinyatakan dengan banyaknya penduduk laki-laki untuk 100 penduduk perempuan.
5. Distribusi penduduk adalah pola persebaran penduduk di suatu wilayah, baik berdasarkan batas-batas geografis maupun berdasarkan batas-batas administrasi pemerintahan.
6. Komposisi penduduk adalah pola persebaran penduduk menurut karakteristiknya, contoh: penduduk menurut kelompok

## TECHNICAL NOTES

1. *The population of Indonesia are all residents of the entire territory of Indonesia who have stayed for six months or longer, and those who intended to stay more than six months even though their length of stay is less than six months.*
2. *The growth rate of population is the number that show percentage of population growth within a specified period.*
3. *Population density is ratio of population per square kilometer.*
4. *Sex ratio is the ratio of males population to females population in a given area and time, usually expressed as the number of males for every 100 females.*
5. *Population distribution is the pattern of population distribution in an area, either by geographic boundaries or by government administrative boundaries.*
6. *Population composition is the pattern of population distribution by its characteristics, example: population by age group,*

umur, penduduk menurut jenis  
kelamin

*population by sex*

<https://tubankab.bps.go.id>

## ULASAN

Berdasarkan hasil registrasi oleh Dinas Pendudukan dan Catatan Sipil Kabupaten Tuban tahun 2022 penduduk Kecamatan Semanding sebesar 117.128 dengan kepadatan penduduk sebesar 968. Jika dilihat berdasarkan jenis kelamin jumlah penduduk perempuan sebesar 59.151 dan penduduk laki-laki sebesar 57.977. Jumlah penduduk perempuan lebih besar dibandingkan jumlah penduduk laki-laki.

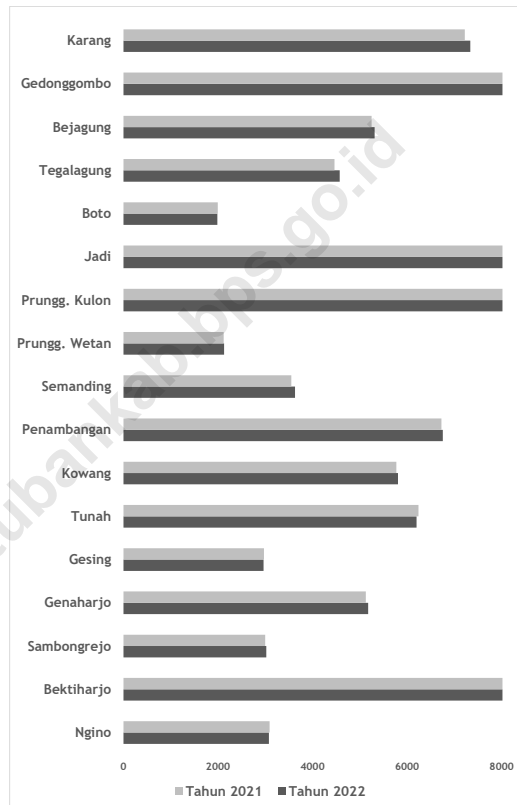
## DESCRIPTION

*According to Population registration from Departement of Population and Civil Registration Tuban, the population in Semanding subdistrict is 117.128. With the population density is 968. The population of male is 57.977 and female population is 59.151 that means the amount of female is bigger than male.*

<https://tubankab.bps.go.id>

**Gambar 3.1**  
**Figures**

Jumlah Penduduk Kecamatan Semanding 2021-2022  
*Population in Semanding Subdistrict, 2021-2022*



**Tabel 3.1**  
**Table**

**Penduduk, Distribusi Persentase Penduduk, Kepadatan Penduduk, Rasio Jenis Kelamin Penduduk Menurut Desa/ Kelurahan di Kecamatan Semanding, 2022**  
***Population, Percentage Distribution of Population, Population Density, and Population Sex Ratio by Villages/ Kelurahan in Semanding Subdistrict, 2022***

Desa/Kelurahan <i>Village/Kelurahan</i>	Penduduk/ <i>Population</i>		
	Laki-Laki/ <i>Male</i>	Perempuan/ <i>Female</i>	Jumlah/ <i>Total</i>
(1)	(2)	(3)	(4)
Ngino	1.503	1.573	3.076
Bektiharjo	6.326	6.289	12.615
Sambongrejo	1.478	1.544	3.022
Genaharjo	2.546	2.631	5.177
Gesing	1.427	1.536	2.963
Tunah	3.062	3.139	6.201
Kowang	2.886	2.922	5.808
Penambangan	3.369	3.387	6.756
Semanding	1.730	1.900	3.630
Prungg. Wetan	1.050	1.079	2.129
Prungg. Kulon	7.907	8.112	16.019
Jadi	4.686	4.585	9.271
Boto	998	988	1.986
Tegalagung	2.273	2.301	4.574
Bejagung	2.632	2.680	5.312
Gedonggombo	10.472	10.779	21.251
Karang	3.632	3.706	7.338
<b>Semanding</b>	<b>57.977</b>	<b>59.151</b>	<b>117.128</b>

Lanjutan Tabel/*Continued Table 3.1*

<b>Desa/Kelurahan Village/Kelurahan</b>	<b>Persentase Penduduk Percentage of Total Population</b>	<b>Kepadatan Penduduk (per Km<sup>2</sup>) Population Density per sq.km</b>	<b>Rasio Jenis Kelamin Penduduk Population Sex Ratio</b>
(1)	(5)	(6)	(7)
Ngino	2,63	452	96
Bektiharjo	10,77	781	101
Sambongrejo	2,58	630	96
Genaharjo	4,42	547	97
Gesing	2,53	315	93
Tunah	5,29	1342	98
Kowang	4,96	1410	99
Penambangan	5,77	727	99
Semanding	3,10	1881	91
Prungg. Wetan	1,82	1717	97
Prungg. Kulon	13,68	1029	97
Jadi	7,92	488	102
Boto	1,70	941	101
Tegalagung	3,91	1303	99
Bejagung	4,54	3219	98
Gedonggombo	18,14	2168	97
Karang	6,26	4860	98
<b>Semanding</b>	<b>100,00</b>	<b>968</b>	<b>98</b>

Catatan/Note: ...

Sumber/Source: Dinas Kependudukan dan Pencatatan Sipil Kabupaten Tuban/*Department of Population and Civil Registration of Tuban Regency*



**Tabel** 3.2  
**Table**

**Jumlah Penduduk Menurut Kelompok Umur dan Jenis Kelamin di Kecamatan Semanding, 2022**  
*Population by Age Groups and Sex in Semanding Subdistrict, 2022*

Kelompok Umur <i>Age Groups</i>	Jenis Kelamin/Sex		
	Laki-Laki <i>Male</i>	Perempuan <i>Female</i>	Jumlah <i>Total</i>
(1)	(2)	(3)	(4)
0 - 4	2.813	2.556	5.369
5 - 9	4.265	4.024	8.289
10 - 14	4.628	4.309	8.937
15 - 19	3.521	3.600	7.121
20 - 24	4.211	4.301	8.512
25 - 29	4.291	4.239	8.530
30 - 34	4.268	4.087	8.355
35 - 39	4.601	4.592	9.193
40 - 44	4.907	4.977	9.884
45 - 49	4.530	4.639	9.169
50 - 54	4.141	4.132	8.273
55 - 59	3.447	3.757	7.204
60 - 64	2.952	3.407	6.359
65 - 69	2.294	2.520	4.814
70 - 74	1.491	1.618	3.109
75+	1.617	2.393	4.010
<b>Semanding</b>	<b>57.977</b>	<b>59.151</b>	<b>117.128</b>

Catatan/Note: ...

Sumber/Source: Dinas Kependudukan dan Pencatatan Sipil Kabupaten Tuban/Department of Population and Civil Registration of Tuban Regency

**Tabel** 3.3  
**Table**

**Jumlah Penduduk Menurut Pekerjaan dan Desa/  
Kelurahan di Kecamatan Semanding, 2022**  
*Population by Type of Work and Village/Kelurahan in  
Semanding Subdistrict, 2022*

Desa/Kelurahan <i>Village/Kelurahan</i>	Petani <i>Farmer</i>	Nelayan <i>Fisher</i>	Wiraswasta <i>Entrepreneur</i>
(1)	(2)	(3)	(4)
Ngino	872	1	286
Bektiharjo	2681	4	2098
Sambongrejo	776	1	328
Genaharjo	1328	5	671
Gesing	389	7	412
Tunah	1370	9	1079
Kowang	1007	7	1278
Penambangan	1369	9	723
Semanding	192	5	530
Prungg. Wetan	128	1	277
Prungg. Kulon	4168	7	2053
Jadi	3112	4	1008
Boto	290	1	228
Tegalagung	356	1	557
Bejagung	192	5	644
Gedonggombo	1305	12	4244
Karang	27	1	959
<b>Semanding</b>	<b>19562</b>	<b>80</b>	<b>17375</b>

Lanjutan Tabel/*Continued Table 3.3*

<b>Desa/Kelurahan Village/Kelurahan</b>	<b>Pedagang Seller</b>	<b>Pegawai Negeri Sipil Civil Servent</b>	<b>Karyawan Swasta Private Sector Employer</b>	<b>Guru Teacher</b>
(1)	(5)	(6)	(7)	(8)
Ngino	11	4	274	7
Bektiharjo	108	56	678	30
Sambongrejo	16	8	256	8
Genaharjo	65	23	512	22
Gesing	18	5	311	4
Tunah	78	23	522	37
Kowang	213	21	351	33
Penambangan	102	54	648	34
Semanding	38	121	402	64
Prungg. Wetan	27	80	246	21
Prungg. Kulon	154	168	1749	76
Jadi	40	12	671	18
Boto	40	10	178	6
Tegalagung	53	125	546	24
Bejagung	12	183	650	67
Gedonggombo	174	478	2232	193
Karang	34	428	902	112
<b>Semanding</b>	<b>1183</b>	<b>1799</b>	<b>11128</b>	<b>756</b>

Lanjutan Tabel/*Continued Table 3.3*

<b>Desa/Kelurahan Village/Kelurahan</b>	<b>Tukang Batu Construction Worker</b>	<b>Buruh Tani Farm Workers</b>	<b>Lainnya Others</b>	<b>Tidak Bekerja Unemployment</b>
(1)	(9)	(10)	(11)	(12)
Ngino	2	2	34	1583
Bektiharjo	19	16	604	6321
Sambongrejo	7	5	49	1568
Genaharjo	12	21	182	2336
Gesing	4	24	141	1648
Tunah	4	21	234	2824
Kowang	6	24	101	2767
Penambangan	72	28	405	3312
Semanding	13	7	289	1969
Prungg. Wetan	7	11	181	1150
Prungg. Kulon	55	59	512	7018
Jadi	1	2	244	4159
Boto	9	1	108	1115
Tegalagung	51	5	314	2542
Bejagung	31	13	486	3029
Gedonggombo	56	83	1171	11303
Karang	29	1	663	4182
<b>Semanding</b>	<b>378</b>	<b>323</b>	<b>5718</b>	<b>58826</b>

Catatan/Note: ...

Sumber/Source: Dinas Kependudukan dan Pencatatan Sipil Kabupaten Tuban/Department of Population and Civil Registration of Tuban Regency


# SOSIAL DAN KESEJAHTERAAN RAKYAT

Jumlah Fasilitas  
Pendidikan

80

Jumlah Fasilitas  
Kesehatan

5





## PENJELASAN TEKNIS

1. Jumlah Sarana Pendidikan  
Banyaknya sarana pendidikan adalah jumlah lembaga pendidikan yang menghasilkan siswa yang lulus dan diakui/disahkan oleh Kementerian Pendidikan dan Kebudayaan yang dibuktikan dengan sertifikat/ijazah. Jenis Sarana Pendidikan: 1. Pos PAUD 2. TK/RA/BA 3. SD/MI 4. SMP/MTs 5. SMA/MA 6. SMK 7. Akademi/PT
2. Fasilitas Kesehatan  
Tempat-tempat pelayanan kesehatan seperti Rumah Sakit, Rumah Sakit Umum, Rumah Sakit Khusus, Puskesmas, Puskesmas Pembantu, UKBM (Upaya Kesehatan Bersumberdaya Masyarakat), Pos Kesehatan Desa (Poskesdes), Pondok Bersalin (Poindes), Pos Pelayanan Terpadu (Posyandu), Pos Obat Desa (POD), Pos UKK, Balai Pengobatan, Praktik Pengobatan Tradisional, Pelayanan Kesehatan Tradisional, Dukun Bersalin, Praktik Dokter, Klinik/Praktik Dokter Bersama, Praktik Bidan, Bidan di Desa, Apotek, Petugas Lapangan KB, TKBK, Pos KB.
3. Bencana Alam adalah peristiwa atau serangkaian peristiwa yang mengancam dan mengganggu kehidupan/penghidupan masyarakat yang disebabkan oleh faktor alam antara lain berupa gempa bumi, tsunami, gunung

## TECHNICAL NOTES

1. *Number of Educational Facilities*  
*The number of educational facilities is the number of educational institutions that produce students who graduate and are recognized/validated by the Ministry of Education and Culture as evidenced by certificates/diplomas. Types of Education Facilities: 1. PAUD Post 2. TK/RA/BA 3. SD/MI 4. SMP/MTs 5. SMA/MA 6. SMK 7. Academy/PT Health*
2. *Facilities Health care*  
*facilities such as Hospitals, General Hospitals, Special Hospitals, Health Centers, Sub-Health Centers, UKBM (Community-Based Health Efforts), Village Health Posts (Poskesdes), Maternity Cabins (Poindes), Integrated Service Posts (Posyandu) ), Village Drug Post (POD), UKK Post, Medical Center, Traditional Medicine Practice, Traditional Health Services, Maternity Traditional Medicine, Doctor's Practice, Clinic/Joint Doctor's Practice, Midwife Practice, Village Midwife, Pharmacy, Family Planning Field Officer, TKBK, KB Post.*
3. *Natural Disasters are events or series of events that threaten and disrupt people's lives/livelihoods caused by natural factors, including earthquakes, tsunamis, volcanic eruptions, floods, droughts, hurricanes and landslides resulting*

meletus, banjir, kekeringan, angin topan, dan tanah longsor sehingga mengakibatkan kerugian materi maupun non-materi.

4. Agama

Ajaran yang berasal dari Tuhan atau hasil renungan manusia yang terkandung dalam kitab suci yang turun temurun diwariskan oleh suatu generasi ke generasi dengan tujuan untuk memberi tuntunan dan pedoman hidup bagi manusia agar mencapai kebahagiaan di dunia dan di akhirat

*in material and non-material losses.*

4. Religion

*Teachings originating from God or the result of human contemplation contained in holy books that are passed down from generation to generation with the aim of providing guidance and guidelines for human life in order to achieve happiness in this world and in the hereafter*



## ULASAN

## DESCRIPTION

### 4.1 Pendidikan

Keberhasilan proses pendidikan sangat tergantung oleh tersediannya sarana dan prasarana serta tenaga pengajar yang memadai. Pada tahun 2022 jumlah sekolah dasar (SD) sebanyak 49 dan Madrasah Ibtidaiyah (MI) sebanyak 13. Jumlah Sekolah Menengah Pertama (SMP) sebanyak 7 dan jumlah Madrasah Tsanawiyah sebanyak 2. Jumlah Sekolah Menengah Atas sebanyak 3 dan jumlah Sekolah Menengah Kejuruan sebanyak 4 dan Madrasah Aliyah (MA) sebanyak 2.

### 4.2 Kesehatan

Sarana prasarana bidang kesehatan di Kecamatan Semanding pada tahun 2022 terdiri atas 0 rumah sakit, 4 unit puskesmas dan 1 poliklinik

### 4.3 Agama

Negara Indonesia yang berdasarkan Pancasila dan Undang-undang 1945 menjamin kehidupan beragama dan senantiasa mengembangkan kerukunan hidup. Pada tahun 2022 jumlah prasarana ibadah di Kecamatan Semanding sebanyak 85 masjid, 550 Musholla, 5 gereja kristen, 0 gereja katolik.

### 4.1 Education

*Success of education process is very depends of the existance of education facility and good teaching staff. In 2022 number of elementary school is 49. And the number of Madrasah Ibtidaiyah is 13 Number of Junior high school is 7 And Madrasah Tsanawiyah is 2 Number of Highschool is 3, Vocational High School is 4 and Madrasah Aliyah is 2.*

### 4.2 Health

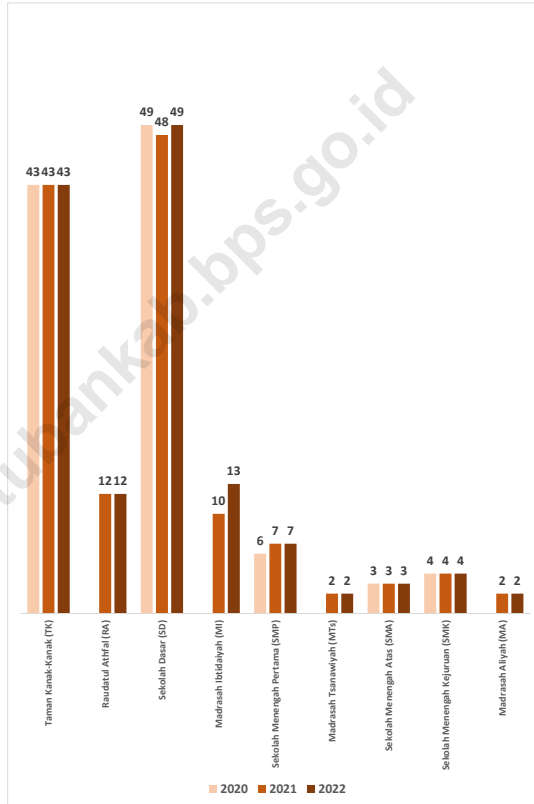
*Health facility in SemandingX subdistrict consist of 0 Hospital, 4 Public health center, 1 policlinic*

### 4.3 Religion

*Indonesia is a country based on Pancasila and Undang-undang 1945 that ensure a religious life and always develop a harmony life balance. In 2022 number of religion facility consist of 85 Mosque, 550 Prayer room (Musholla), 5 Cristian church and 0 Catholic Church.*

**Gambar 4.1**  
**Figures**

**Jumlah Sekolah Menurut Tingkat Pendidikan di Kecamatan Semanding, 2020-2022**  
**Number of Schools by Educational Level in Semanding Subdistrict,, 2020-2022**



#### 4.1 PENDIDIKAN EDUCATION

**Tabel 4.1.1** Banyaknya Desa<sup>1</sup>/Kelurahan yang Memiliki Fasilitas Sekolah Menurut Tingkat Pendidikan di Kecamatan Semanding, 2020–2022  
**Number of Villages<sup>1</sup>/Kelurahan Having Educational Facilities by Educational Level in Semanding Subdistrict, 2020–2022**

Tingkat Pendidikan Educational Level	2020 <sup>2</sup>	2021 <sup>2</sup>	2022 <sup>3</sup>
(1)	(2)	(3)	(4)
Sekolah Dasar (SD) Primary School	17	17	17
Madrasah Ibtidaiyah (MI) Madrasah Ibtidaiyah	15	15	8
Sekolah Menengah Pertama (SMP) Junior High School	6	7	6
Madrasah Tsanawiyah (MTs) Madrasah Tsanawiyah (MTs)	5	5	2
Sekolah Menengah Atas (SMA) Senior High School	3	3	3
Sekolah Menengah Kejuruan (SMK) Vocational High School	3	3	3
Madrasah Aliyah (MA) Madrasah Aliyah	2	2	3
Akademi/Perguruan Tinggi Academy/University	1	1	1

Catatan/Note: <sup>1</sup>Desa pada tabel ini termasuk Unit Permukiman Transmigrasi (UPT) yang masih dibina oleh kementerian terkait/  
Villages in this table include Transmigration Settlement Unit which is still fostered by the relevant ministries.

Sumber/Source: <sup>2</sup>Badan Pusat Statistik, Pendataan Potensi Desa (Podes)/BPS-Statistics Indonesia, Village Potential Data Collecting

<sup>3</sup>...

**Tabel** 4.1.2  
**Table**

**Jumlah Sekolah Menurut Tingkat Pendidikan di Kecamatan Semanding, 2021/2022 dan 2022/2023**  
**Number of Schools by Educational Level in Semanding Subdistrict, 2021/2022 and 2022/2023**

Tingkat Pendidikan Educational Level	Negeri/Public		Swasta/Private		Jumlah/Total	
	2021/2022	2022/2023	2021/2022	2022/2023	2021/2022	2022/2023
(1)	(2)	(3)	(4)	(5)	(6)	(7)
Taman Kanak-Kanak (TK) <sup>1</sup> /Kindergarten <sup>1</sup>	0	-	43	43	43	43
Raudatul Athfal (RA) <sup>2</sup> Raudatul Athfal (RA) <sup>2</sup>	0	-	12	12	12	12
Sekolah Dasar (SD) <sup>1</sup> Elementary Schools <sup>1</sup>	45	45	3	4	48	49
Madrasah Ibtidaiyah (MI) <sup>2</sup> /Madrasah Ibtidaiyah (MI) <sup>2</sup>	0	-	10	13	10	13
Sekolah Menengah Pertama (SMP) <sup>1</sup> /Junior High Schools <sup>1</sup>	4	4	3	3	7	7
Madrasah Tsanawiyah (MTs) <sup>2</sup> /Madrasah Tsanawiyah (MTs) <sup>2</sup>	0	-	2	2	2	2
Sekolah Menengah Atas (SMA) <sup>1</sup> /Senior High Schools <sup>1</sup>	2	2	1	1	3	3
Sekolah Menengah Kejuruan (SMK) <sup>1</sup> Vocational High Schools <sup>1</sup>	0	-	4	4	4	4
Madrasah Aliyah (MA) <sup>2</sup> Madrasah Aliyah (MA) <sup>2</sup>	1	1	2	2	2	2

Catatan/Note: <sup>3</sup> Seluruh Raudatul Athfal (RA) berstatus swasta/All Raudatul Athfal (RA) are private

Sumber/Source: <sup>1</sup> Kementerian Pendidikan, Kebudayaan, Riset, dan Teknologi, Sistem Data Pokok Pendidikan, data semester ganjil laporan sampai dengan 30 November 2022/Ministry of Education, Culture, Research, and Technology, Basic Education Data System, odd semester report data up to 30 November 2022

<sup>2</sup> Kementerian Agama, EMIS, data semester ganjil laporan sampai dengan 9 Februari 2023/Ministry of Religious Affairs, EMIS, odd semester report data up to 9 February 2023

**Tabel** 4.1.3  
**Table**

**Jumlah Guru Menurut Tingkat Pendidikan di Kecamatan Semanding, 2021/2022 dan 2022/2023**  
**Number of Teachers by Educational Level in Semanding Subdistrict, 2021/2022 and 2022/2023**

Tingkat Pendidikan Educational Level	Negeri/Public		Swasta/Private		Jumlah/Total	
	2021/2022	2022/2023	2021/2022	2022/2023	2021/2022	2022/2023
(1)	(2)	(3)	(4)	(5)	(6)	(7)
Taman Kanak-Kanak (TK) <sup>1</sup> /Kindergarten <sup>1</sup>	0	-	2 027	154	2 027	154
Raudatul Athfal (RA) <sup>2</sup> Raudatul Athfal (RA) <sup>2</sup>	0	-	542	59	542	59
Sekolah Dasar (SD) <sup>1,3</sup> Elementary Schools <sup>1,3</sup>	7 217	442	339	35	7 556	477
Madrasah Ibtidaiyah (MI) <sup>2</sup> /Madrasah Ibtidaiyah (MI) <sup>2</sup>	0	-	1 227	106	1 227	106
Sekolah Menengah Pertama (SMP) <sup>1,3</sup> Junior High Schools <sup>1,3</sup>	1 802	91	1 041	37	2 843	128
Madrasah Tsanawiyah (MTs) <sup>2</sup> /Madrasah Tsanawiyah (MTs) <sup>2</sup>	0	-	340	40	340	40
Sekolah Menengah Atas (SMA) <sup>1,3</sup> /Senior High Schools <sup>1,3</sup>	1 228	74	30	2	1 258	76
Sekolah Menengah Kejuruan (SMK) <sup>1,3</sup> Vocational High Schools <sup>1,3</sup>	0	-	632	45	632	45
Madrasah Aliyah (MA) <sup>2</sup> Madrasah Aliyah (MA) <sup>2</sup>	1 026	77	303	48	0	125

Catatan/Note: <sup>3</sup> Jumlah guru termasuk kepala sekolah dan guru/The total of teachers including headmaster and teacher.

Sumber/Source: <sup>1</sup> Kementerian Pendidikan, Kebudayaan, Riset, dan Teknologi, Sistem Data Pokok Pendidikan, data semester ganjil laporan sampai dengan 30 November 2022/Ministry of Education, Culture, Research, and Technology, Basic Education Data System, odd semester report data up to 30 November 2022

<sup>2</sup> Kementerian Agama, EMIS, data semester ganjil laporan sampai dengan 9 Februari 2023/Ministry of Religious Affairs, EMIS, odd semester report data up to 9 February 2023

**Tabel** 4.1.4  
**Table**

**Jumlah Murid Menurut Tingkat Pendidikan di Kecamatan Semanding, 2021/2022 dan 2022/2023**  
**Number of Pupils by Educational Level in Semanding Subdistrict, 2021/2022 and 2022/2023**

Tingkat Pendidikan Educational Level	Negeri/Public		Swasta/Private		Jumlah/Total	
	2021/2022	2022/2023	2021/2022	2022/2023	2021/2022	2022/2023
(1)	(2)	(3)	(4)	(5)	(6)	(7)
Taman Kanak-Kanak (TK) <sup>1</sup> /Kindergarten <sup>1</sup>	0	-	2 027	2.056	2 027	2.056
Raudatul Athfal (RA) <sup>2</sup> Raudatul Athfal (RA) <sup>2</sup>	0	-	542	457	542	457
Sekolah Dasar (SD) <sup>1</sup> Elementary Schools <sup>1</sup>	7 217	6.831	339	376	7 556	7.207
Madrasah Ibtidaiyah (MI) <sup>2</sup> /Madrasah Ibtidaiyah (MI) <sup>2</sup>	0	-	1 227	1.273	1 227	1.273
Sekolah Menengah Pertama (SMP) <sup>1</sup> /Junior High Schools <sup>1</sup>	1 802	1.839	1 041	1.075	2 843	2.914
Madrasah Tsanawiyah (MTs) <sup>2</sup> /Madrasah Tsanawiyah (MTs) <sup>2</sup>	0	-	340	355	340	355
Sekolah Menengah Atas (SMA) <sup>1</sup> /Senior High Schools <sup>1</sup>	1 228	1.279	30	23	1 258	1.302
Sekolah Menengah Kejuruan (SMK) <sup>1</sup> Vocational High Schools <sup>1</sup>	0	-	632	631	632	631
Madrasah Aliyah (MA) <sup>2</sup> Madrasah Aliyah (MA) <sup>2</sup>	1 026	1.026	303	312	1338	1.338

Catatan/Note: ...

Sumber/Source: <sup>1</sup> Kementerian Pendidikan, Kebudayaan, Riset, dan Teknologi, Sistem Data Pokok Pendidikan, data semester ganjil laporan sampai dengan 30 November 2022/Ministry of Education, Culture, Research, and Technology, Basic Education Data System, odd semester report data up to 30 November 2022

<sup>2</sup> Kementerian Agama, EMIS, data semester ganjil laporan sampai dengan 9 Februari 2023/Ministry of Religious Affairs, EMIS, odd semester report data up to 9 February 2023

**Tabel** 4.1.5  
**Table**

**Jumlah Sekolah, Guru, dan Murid Taman Kanak-kanak TK di Bawah Kementerian Pendidikan dan Kebudayaan Menurut Desa/Kelurahan di Kecamatan Semanding, 2021/2022 dan 2022/2023**

***Number of Schools, Teachers, and Pupils in Kindergarten Under Kindergarten Under The Ministry of Education and Culture by Village/Kelurahan in Semanding Subdistrict, 2021/2022 and 2022/2023***

Desa/Kelurahan Village/Kelurahan	Sekolah/Schools					
	Negeri/Public		Swasta/Private		Jumlah/Total	
	2021/2022	2022/2023	2021/2022	2022/2023	2021/2022	2022/2023
(1)	(2)	(3)	(4)	(5)	(6)	(7)
Ngino	0	0	1	1	1	1
Bektiharjo	0	0	7	7	7	7
Sambongrejo	0	0	1	1	1	1
Genaharjo	0	0	3	3	3	3
Gesing	0	0	2	2	2	2
Tunah	0	0	2	2	2	2
Kowang	0	0	1	1	1	1
Penambangan	0	0	2	2	2	2
Semanding	0	0	1	1	1	1
Prungg. Wetan	0	0	2	2	2	2
Prungg. Kulon	0	0	6	6	6	6
Jadi	0	0	4	4	4	4
Boto	0	0	1	1	1	1
Tegalagung	0	0	1	1	1	1
Bejagung	0	0	2	2	2	2
Gedonggombo	0	0	7	7	7	7
Karang	0	0	-	-	-	-
<b>Semanding</b>	<b>0</b>	<b>0</b>	<b>43</b>	<b>43</b>	<b>43</b>	<b>43</b>

Lanjutan Tabel/*Continued Table* 4.1.5

Desa/Kelurahan <i>Village/Kelurahan</i>	Guru <sup>1</sup> / <i>Teachers</i>					
	Negeri/ <i>Public</i>		Swasta/ <i>Private</i>		Jumlah/ <i>Total</i>	
	2021/2022	2022/2023	2021/2022	2022/2023	2021/2022	2022/2023
(1)	(2)	(3)	(4)	(5)	(6)	(7)
Ngino	0	0	2	3	2	3
Bektiharjo	0	0	16	22	16	22
Sambongrejo	0	0	2	3	2	3
Genaharjo	0	0	7	10	7	10
Gesing	0	0	2	4	2	4
Tunah	0	0	6	8	6	8
Kowang	0	0	3	4	3	4
Penambangan	0	0	0	5	0	5
Semanding	0	0	2	3	2	3
Prungg. Wetan	0	0	7	10	7	10
Prungg. Kulon	0	0	18	24	18	24
Jadi	0	0	10	12	10	12
Boto	0	0	3	4	3	4
Tegalagung	0	0	3	4	3	4
Bejagung	0	0	13	11	13	11
Gedonggombo	0	0	20	27	20	27
Karang	0	0	0	-	0	-
<b>Semanding</b>	<b>0</b>	<b>0</b>	<b>114</b>	<b>154</b>	<b>114</b>	<b>154</b>



Lanjutan Tabel/*Continued Table 4.1.5*

Desa/Kelurahan <i>Village/Kelurahan</i>	Murid/Pupils					
	Negeri/ <i>Public</i>		Swasta/ <i>Private</i>		Jumlah/ <i>Total</i>	
	2021/2022	2022/2023	2021/2022	2022/2023	2021/2022	2022/2023
(1)	(2)	(3)	(4)	(5)	(6)	(7)
Ngino	0	0	56	68	56	68
Bektiharjo	0	0	367	351	367	351
Sambongrejo	0	0	52	52	52	52
Genaharjo	0	0	105	102	105	102
Gesing	0	0	58	63	58	63
Tunah	0	0	94	105	94	105
Kowang	0	0	58	64	58	64
Penambangan	0	0	0	51	0	51
Semanding	0	0	26	22	26	22
Prungg. Wetan	0	0	82	120	82	120
Prungg. Kulon	0	0	312	291	312	291
Jadi	0	0	207	171	207	171
Boto	0	0	32	37	32	37
Tegalagung	0	0	83	88	83	88
Bejagung	0	0	200	136	200	136
Gedonggombo	0	0	300	335	300	335
Karang	0	0	0	-	0	-
<b>Semanding</b>	<b>0</b>		<b>2 032</b>	<b>2056</b>	<b>2 032</b>	<b>2056</b>

Catatan/*Note*: <sup>1</sup> Jumlah guru termasuk kepala sekolah dan guru/*The total of teachers including headmaster and teacher*

Sumber/*Source*: Kementerian Pendidikan dan Kebudayaan, Data Semester Ganjil/*Ministry of Educations and Culture, Odd Semester Data*

**Tabel** 4.1.6  
**Table**

**Jumlah Sekolah, Guru, dan Murid Raudatul Athfal (RA) di Bawah Kementerian Agama Menurut Desa/Kelurahan di Kecamatan Semanding, 2021/2022 dan 2022/2023**  
**Number of Schools, Teachers, and Pupils in Raudatul Athfal (RA) Under The Ministry of Religious Affairs by Village/Kelurahan in Semanding Subdistrict, 2021/2022 and 2022/2023**

Desa/Kelurahan Village/Kelurahan	Sekolah/Schools		Guru/Teachers		Murid/Pupils	
	2021/2022	2022/2023	2021/2022	2022/2023	2021/2022	2022/2023
(1)	(2)	(3)	(4)	(5)	(6)	(7)
Ngino	0	0	0	0	0	0
Bektiharjo	0	0	0	0	0	0
Sambongrejo	1	1	0	4	12	16
Genaharjo	1	1	0	3	7	30
Gesing	0	0	0	0	0	0
Tunah	1	1	0	5	32	18
Kowang	1	1	5	9	97	33
Penambangan	1	1	4	8	80	59
Semanding	0	0	0	0	0	0
Prungg. Wetan	0	0	0	0	0	0
Prungg. Kulon	1	1	3	4	63	22
Jadi	0	0	0	0	0	0
Boto	0	0	0	0	0	0
Tegalagung	1	1	0	3	20	67
Bejagung	1	1	4	5	98	28
Gedonggombo	4	4	12	18	160	184
Karang	0	0	0	0	0	0
<b>Semanding</b>	<b>12</b>	<b>12</b>	<b>28</b>	<b>59</b>	<b>569</b>	<b>457</b>

Catatan/Note: ...

Sumber/Source: Kementerian Agama, Data Semester Ganjil/Ministry of Religious Affairs, Odd Semester Data

**Tabel 4.1.7**  
**Table**

**Jumlah Sekolah, Guru, dan Murid Sekolah Dasar (SD) di Bawah Kementerian Pendidikan dan Kebudayaan Menurut Desa/Kelurahan di Kecamatan Semanding, 2021/2022 dan 2022/2023**

***Number of Schools, Teachers, and Pupils in Primary Schools Under The Ministry of Education and Culture by Village/Kelurahan in Semanding Subdistrict, 2021/2022 and 2022/2023***

Desa/Kelurahan Village/Kelurahan	Sekolah/Schools					
	Negeri/Public		Swasta/Private		Jumlah/Total	
	2021/2022	2022/2023	2021/2022	2022/2023	2021/2022	2022/2023
(1)	(2)	(3)	(4)	(5)	(6)	(7)
Ngino	2	2	0	-	2	2
Bektiharjo	5	5	0	-	5	5
Sambongrejo	2	2	0	-	2	2
Genaharjo	2	2	0	-	2	2
Gesing	1	1	0	-	1	1
Tunah	3	3	0	-	3	3
Kowang	2	2	0	-	2	2
Penambangan	3	3	0	-	3	3
Semanding	1	1	0	-	1	1
Prungg. Wetan	0	1	0	-	0	1
Prungg. Kulon	9	8	0	-	9	8
Jadi	4	4	0	-	4	4
Boto	1	1	0	-	1	1
Tegalagung	2	2	0	-	2	2
Bejagung	1	1	0	-	1	1
Gedonggombo	6	6	1	3	7	9
Karang	1	1	2	1	3	2
<b>Semanding</b>	<b>45</b>	<b>45</b>	<b>3</b>	<b>4</b>	<b>48</b>	<b>49</b>

Lanjutan Tabel/*Continued Table 4.1.7*

Desa/Kelurahan <i>Village/Kelurahan</i>	Guru <sup>1</sup> / <i>Teachers</i>					
	Negeri/ <i>Public</i>		Swasta/ <i>Private</i>		Jumlah/ <i>Total</i>	
	2021/2022	2022/2023	2021/2022	2022/2023	2021/2022	2022/2023
(1)	(2)	(3)	(4)	(5)	(6)	(7)
Ngino	17	17	0	17	17	17
Bektiharjo	50	50	0	50	50	50
Sambongrejo	18	19	0	19	18	19
Genaharjo	17	19	0	19	17	19
Gesing	8	9	0	9	8	9
Tunah	24	27	0	27	24	27
Kowang	17	18	0	18	17	18
Penambangan	26	26	0	26	26	26
Semanding	17	19	0	19	17	19
Prungg. Wetan	0	7	0	7	0	7
Prungg. Kulon	85	79	0	79	85	79
Jadi	35	38	0	38	35	38
Boto	8	9	0	9	8	9
Tegalagung	17	18	0	18	17	18
Bejagung	18	18	0	18	18	18
Gedonggombo	61	61	9	61	70	85
Karang	9	8	18	8	27	19
<b>Semanding</b>	<b>427</b>	<b>442</b>	<b>27</b>	<b>442</b>	<b>454</b>	<b>477</b>

Lanjutan Tabel/*Continued Table 4.1.7*

Desa/Kelurahan <i>Village/Kelurahan</i>	Murid/Pupils					
	Negeri/ <i>Public</i>		Swasta/ <i>Private</i>		Jumlah/ <i>Total</i>	
	2021/2022	2022/2023	2021/2022	2022/2023	2021/2022	2022/2023
(1)	(2)	(3)	(4)	(5)	(6)	(7)
Ngino	206	202	0	-	206	202
Bektiharjo	890	833	0	-	890	833
Sambongrejo	202	204	0	-	202	204
Genaharjo	331	306	0	-	331	306
Gesing	146	139	0	-	146	139
Tunah	423	380	0	-	423	380
Kowang	239	214	0	-	239	214
Penambangan	378	350	0	-	378	350
Semanding	325	313	0	-	325	313
Prungg. Wetan	0	83	0	-	0	83
Prungg. Kulon	1 555	1398	0	-	1 555	1398
Jadi	580	551	0	-	580	551
Boto	117	106	0	-	117	106
Tegalagung	351	354	0	-	351	354
Bejagung	223	224	0	-	223	224
Gedonggombo	1 201	1126	118	240	1 319	1366
Karang	52	48	220	136	272	184
<b>Semanding</b>	<b>7 219</b>	<b>6831</b>	<b>338</b>	<b>376</b>	<b>7 557</b>	<b>7207</b>

Catatan/*Note*: <sup>1</sup> Jumlah guru termasuk kepala sekolah dan guru/*The total of teachers including headmaster and teacher*

Sumber/*Source*: Kementerian Pendidikan dan Kebudayaan, Data Semester Ganjil/*Ministry of Educations and Culture, Odd Semester Data*

**Tabel 4.1.8**  
**Table**

**Jumlah Sekolah, Guru, dan Murid Madrasah Ibtidaiyah (MI) di Bawah Kementerian Agama Menurut Desa/Kelurahan di Kecamatan Semanding, 2021/2022 dan 2022/2023**  
**Number of Schools, Teachers, and Pupils in Madrasah Ibtidaiyah (MI) Under The Ministry of Religious Affairs by Village/Kelurahan in Semanding Subdistrict, 2021/2022 and 2022/2023**

Desa/Kelurahan Village/Kelurahan	Sekolah/Schools					
	Negeri/Public		Swasta/Private		Jumlah/Total	
	2021/2022	2022/2023	2021/2022	2022/2023	2021/2022	2022/2023
(1)	(2)	(3)	(4)	(5)	(6)	(7)
Ngino	0	0	0	0	0	0
Bektiharjo	0	0	3	3	3	3
Sambongrejo	0	0	0	0	0	0
Genaharjo	0	0	1	1	1	1
Gesing	0	0	0	0	0	0
Tunah	0	0	1	1	1	1
Kowang	0	0	1	1	1	1
Penambangan	0	0	1	1	1	1
Semanding	0	0	0	0	0	0
Prungg. Wetan	0	0	0	0	0	0
Prungg. Kulon	0	0	0	0	0	0
Jadi	0	0	0	2	0	2
Boto	0	0	0	0	0	0
Tegalagung	0	0	0	0	0	0
Bejagung	0	0	1	1	1	1
Gedonggombo	0	0	1	3	1	3
Karang	0	0	0	0	0	0
<b>Semanding</b>	<b>0</b>	<b>0</b>	<b>9</b>	<b>13</b>	<b>9</b>	<b>13</b>

Lanjutan Tabel/*Continued Table* 4.1.8

Desa/Kelurahan Village/Kelurahan	Guru <sup>1</sup> /Teachers					
	Negeri/Public		Swasta/Private		Jumlah/Total	
	2021/2022	2022/2023	2021/2022	2022/2023	2021/2022	2022/2023
(1)	(2)	(3)	(4)	(5)	(6)	(7)
Ngino	0	0	0	0	0	0
Bektiharjo	0	0	9	23	9	23
Sambongrejo	0	0	0	0	0	0
Genaharjo	0	0	0	6	0	6
Gesing	0	0	0	0	0	0
Tunah	0	0	7	11	7	11
Kowang	0	0	11	16	11	16
Penambangan	0	0	8	9	8	9
Semanding	0	0	0	0	0	0
Prungg. Wetan	0	0	0	0	0	0
Prungg. Kulon	0	0	0	0	0	0
Jadi	0	0	0	9	0	9
Boto	0	0	0	0	0	0
Tegalagung	0	0	0	0	0	0
Bejagung	0	0	17	19	17	19
Gedonggombo	0	0	16	13	16	13
Karang	0	0	0	0	0	0
<b>Semanding</b>	<b>0</b>	<b>0</b>	<b>68</b>	<b>106</b>	<b>68</b>	<b>106</b>

Lanjutan Tabel/*Continued Table* 4.1.8

Desa/Kelurahan <i>Village/Kelurahan</i>	Murid/Pupils					
	Negeri/ <i>Public</i>		Swasta/ <i>Private</i>		Jumlah/ <i>Total</i>	
	2021/2022	2022/2023	2021/2022	2022/2023	2021/2022	2022/2023
(1)	(2)	(3)	(4)	(5)	(6)	(7)
Ngino	0	0	0	0	0	0
Bektiharjo	0	0	105	162	105	162
Sambongrejo	0	0	0	0	0	0
Genaharjo	0	0	28	61	28	61
Gesing	0	0	0	0	0	0
Tunah	0	0	100	106	100	106
Kowang	0	0	268	261	268	261
Penambangan	0	0	74	91	74	91
Semanding	0	0	0	0	0	0
Prungg. Wetan	0	0	0	0	0	0
Prungg. Kulon	0	0	0	0	0	0
Jadi	0	0	0	26	0	26
Boto	0	0	0	0	0	0
Tegalagung	0	0	0	0	0	0
Bejagung	0	0	437	458	437	458
Gedonggombo	0	0	215	108	215	108
Karang	0	0	0	0	0	0
<b>Semanding</b>	<b>0</b>	<b>0</b>	<b>1 227</b>	<b>1273</b>	<b>1 227</b>	<b>1273</b>

Catatan/*Note*: ...

Sumber/*Source*: Kementerian Agama, Data Semester Ganjil/*Ministry of Religious Affairs, Odd Semester Data*



**Tabel 4.1.9**  
**Table**

**Jumlah Sekolah, Guru, dan Murid Menengah Pertama (SMP) di Bawah Kementerian Pendidikan dan Kebudayaan Menurut Desa/Kelurahan di Kecamatan Semanding, 2021/2022 dan 2022/2023**

*Number of Schools, Teachers, and Pupils in Lower Secondary Schools Under The Ministry of Education and Culture by Village/Kelurahan in Semanding Subdistrict, 2021/2022 and 2022/2023*

Desa/Kelurahan Village/Kelurahan	Sekolah/Schools					
	Negeri/Public		Swasta/Private		Jumlah/Total	
	2021/2022	2022/2023	2021/2022	2022/2023	2021/2022	2022/2023
(1)	(2)	(3)	(4)	(5)	(6)	(7)
Ngino	0	-	0	-	0	-
Bektiharjo	1	1	0	-	1	1
Sambongrejo	0	-	0	-	0	-
Genaharjo	1	1	0	-	1	1
Gesing	0	-	0	-	0	-
Tunah	0	-	0	-	0	-
Kowang	0	-	0	-	0	-
Penambangan	1	1	0	-	1	1
Semanding	0	-	0	-	0	-
Prungg. Wetan	0	-	0	-	0	-
Prungg. Kulon	0	1	0	-	0	1
Jadi	1	-	0	-	1	-
Boto	0	-	0	-	0	-
Tegalagung	0	-	0	-	0	-
Bejagung	0	-	1	1	1	1
Gedonggombo	0	-	2	2	2	2
Karang	0	-	0	-	0	-
<b>Semanding</b>	<b>4</b>	<b>4</b>	<b>3</b>	<b>3</b>	<b>7</b>	<b>7</b>

Lanjutan Tabel/*Continued Table* 4.1.9

Desa/Kelurahan Village/Kelurahan	Guru <sup>1</sup> /Teachers					
	Negeri/Public		Swasta/Private		Jumlah/Total	
	2021/2022	2022/2023	2021/2022	2022/2023	2021/2022	2022/2023
(1)	(2)	(3)	(4)	(5)	(6)	(7)
Ngino	0	-	0	-	0	-
Bektiharjo	15	15	0	-	15	15
Sambongrejo	0	-	0	-	0	-
Genaharjo	21	21	0	-	21	21
Gesing	0	-	0	-	0	-
Tunah	0	-	0	-	0	-
Kowang	0	-	0	-	0	-
Penambangan	33	35	0	-	33	35
Semanding	0	-	0	-	0	-
Prungg. Wetan	0	-	0	-	0	-
Prungg. Kulon	0	20	0	-	0	20
Jadi	19	-	0	-	19	-
Boto	0	-	0	-	0	-
Tegalagung	0	-	0	-	0	-
Bejagung	0		18	22	18	22
Gedonggombo	0		19	15	19	15
Karang	0	-	0	-	0	-
<b>Semanding</b>	<b>88</b>	<b>91</b>	<b>37</b>	<b>37</b>	<b>125</b>	<b>128</b>

Lanjutan Tabel/Continued Table 4.1.9

Desa/Kelurahan Village/Kelurahan	Murid/Pupils					
	Negeri/Public		Swasta/Private		Jumlah/Total	
	2021/2022	2022/2023	2021/2022	2022/2023	2021/2022	2022/2023
(1)	(2)	(3)	(4)	(5)	(6)	(7)
Ngino	0	-	0	-	0	-
Bektiharjo	425	466	0	-	425	-
Sambongrejo	0	-	0	-	0	-
Genaharjo	429	439	0	-	429	-
Gesing	0	-	0	-	0	-
Tunah	0	-	0	-	0	-
Kowang	0	-	0	-	0	-
Penambangan	658	663	0	-	658	-
Semanding	0	-	0	-	0	-
Prungg. Wetan	0	-	0	-	0	-
Prungg. Kulon	0	271	0	-	0	-
Jadi	283	-	0	-	283	-
Boto	0	-	0	-	0	-
Tegalagung	0	-	0	-	0	-
Bejagung	0	-	773	840	773	840
Gedonggombo	0	-	241	235	241	235
Karang	0	-	0	-	0	-
<b>Semanding</b>	<b>1 795</b>	<b>1839</b>	<b>1 014</b>	<b>1075</b>	<b>2 809</b>	<b>1075</b>

Catatan/Note: <sup>1</sup> Jumlah guru termasuk kepala sekolah dan guru/The total of teachers including headmaster and teacher

Sumber/Source: Kementerian Pendidikan dan Kebudayaan, Data Semester Ganji/Ministry of Educations and Culture, Odd Semester Data

**Tabel** 4.1.10  
**Table**

**Jumlah Sekolah, Guru, dan Murid Madrasah Tsanawiyah (MTs) di Bawah Kementerian Agama Menurut Desa/Kelurahan di Kecamatan Semanding, 2021/2022 dan 2022/2023**  
**Number of Schools, Teachers, and Pupils in Madrasah Tsanawiyah (MTs) Under The Ministry of Religious Affairs by Village/Kelurahan in Semanding Subdistrict, 2021/2022 and 2022/2023**

Desa/Kelurahan Village/Kelurahan	Sekolah/Schools					
	Negeri/Public		Swasta/Private		Jumlah/Total	
	2021/2022	2022/2023	2021/2022	2022/2023	2021/2022	2022/2023
(1)	(2)	(3)	(4)	(5)	(6)	(7)
Ngino	0	0	0	0	0	0
Bektiharjo	0	0	0	0	0	0
Sambongrejo	0	0	0	0	0	0
Genaharjo	0	0	0	0	0	0
Gesing	0	0	0	0	0	0
Tunah	0	0	1	1	1	1
Kowang	0	0	1	1	1	1
Penambangan	0	0	0	0	0	0
Semanding	0	0	0	0	0	0
Prungg. Wetan	0	0	0	0	0	0
Prungg. Kulon	0	0	0	0	0	0
Jadi	0	0	0	0	0	0
Boto	0	0	0	0	0	0
Tegalagung	0	0	0	0	0	0
Bejagung	0	0	0	0	0	0
Gedonggombo	0	0	0	0	0	0
Karang	0	0	0	0	0	0
<b>Semanding</b>	<b>0</b>	<b>0</b>	<b>2</b>	<b>2</b>	<b>2</b>	<b>2</b>

Lanjutan Tabel/*Continued Table* 4.1.10

Desa/Kelurahan <i>Village/Kelurahan</i>	Guru <sup>1</sup> / <i>Teachers</i>					
	Negeri/ <i>Public</i>		Swasta/ <i>Private</i>		Jumlah/ <i>Total</i>	
	2021/2022	2022/2023	2021/2022	2022/2023	2021/2022	2022/2023
(1)	(2)	(3)	(4)	(5)	(6)	(7)
Ngino	0	0	0	0	0	0
Bektiharjo	0	0	0	0	0	0
Sambongrejo	0	0	0	0	0	0
Genaharjo	0	0	0	0	0	0
Gesing	0	0	0	0	0	0
Tunah	0	0	15	21	15	21
Kowang	0	0	9	19	9	19
Penambangan	0	0	0	0	0	0
Semanding	0	0	0	0	0	0
Prungg. Wetan	0	0	0	0	0	0
Prungg. Kulon	0	0	0	0	0	0
Jadi	0	0	0	0	0	0
Boto	0	0	0	0	0	0
Tegalagung	0	0	0	0	0	0
Bejagung	0	0	0	0	0	0
Gedonggombo	0	0	0	0	0	0
Karang	0	0	0	0	0	0
<b>Semanding</b>	<b>0</b>	<b>0</b>	<b>24</b>	<b>40</b>	<b>24</b>	<b>40</b>

Lanjutan Tabel/*Continued Table* 4.1.10

Desa/Kelurahan <i>Village/Kelurahan</i>	Murid/Pupils					
	Negeri/ <i>Public</i>		Swasta/ <i>Private</i>		Jumlah/ <i>Total</i>	
	2021/2022	2022/2023	2021/2022	2022/2023	2021/2022	2022/2023
(1)	(2)	(3)	(4)	(5)	(6)	(7)
Ngino	0	0	0	0	0	0
Bektiharjo	0	0	0	0	0	0
Sambongrejo	0	0	0	0	0	0
Genaharjo	0	0	0	0	0	0
Gesing	0	0	0	0	0	0
Tunah	0	0	141	132	141	132
Kowang	0	0	199	223	199	223
Penambangan	0	0	0	0	0	0
Semanding	0	0	0	0	0	0
Prungg. Wetan	0	0	0	0	0	0
Prungg. Kulon	0	0	0	0	0	0
Jadi	0	0	0	0	0	0
Boto	0	0	0	0	0	0
Tegalagung	0	0	0	0	0	0
Bejagung	0	0	0	0	0	0
Gedonggombo	0	0	0	0	0	0
Karang	0	0	0	0	0	0
<b>Semanding</b>	<b>0</b>	<b>0</b>	<b>340</b>	<b>355</b>	<b>340</b>	<b>355</b>

Catatan/*Note*: ...

Sumber/*Source*: Kementerian Agama, Data Semester Ganjil/*Ministry of Religious Affairs, Odd Semester Data*

**Tabel** 4.1.11  
**Table**

**Jumlah Sekolah, Guru, dan Murid Sekolah Menengah Atas (SMA) di Bawah Kementerian Pendidikan dan Kebudayaan Menurut Desa/Kelurahan di Kecamatan Semanding, 2021/2022 dan 2022/2023**  
**Number of Schools, Teachers, and Pupils in Upper Secondary Schools Under Kindergarten Under The Ministry of Education and Culture by Village/Kelurahan in Semanding Subdistrict, 2021/2022 and 2022/2023**

Desa/Kelurahan Village/Kelurahan	Sekolah/Schools					
	Negeri/Public		Swasta/Private		Jumlah/Total	
	2021/2022	2022/2023	2021/2022	2022/2023	2021/2022	2022/2023
(1)	(2)	(3)	(4)	(5)	(6)	(7)
Ngino	0	0	0	0	0	0
Bektiharjo	1	1	0	0	1	1
Sambongrejo	0	0	0	0	0	0
Genaharjo	0	0	0	0	0	0
Gesing	0	0	0	0	0	0
Tunah	0	0	0	0	0	0
Kowang	0	0	0	0	0	0
Penambangan	0	0	0	0	0	0
Semanding	0	0	0	0	0	0
Prungg. Wetan	0	0	0	0	0	0
Prungg. Kulon	0	0	0	0	0	0
Jadi	0	0	0	0	0	0
Boto	0	0	0	0	0	0
Tegalagung	0	0	0	0	0	0
Bejagung	0	0	0	0	0	0
Gedonggombo	1	1	1	1	2	2
Karang	0	0	0	0	0	0
<b>Semanding</b>	<b>2</b>	<b>2</b>	<b>1</b>	<b>1</b>	<b>3</b>	<b>3</b>

Lanjutan Tabel/*Continued Table 4.1.11*

Desa/Kelurahan <i>Village/Kelurahan</i>	Guru <sup>1</sup> / <i>Teachers</i>					
	Negeri/ <i>Public</i>		Swasta/ <i>Private</i>		Jumlah/ <i>Total</i>	
	2021/2022	2022/2023	2021/2022	2022/2023	2021/2022	2022/2023
(1)	(2)	(3)	(4)	(5)	(6)	(7)
Ngino	0	0	0	0	0	0
Bektiharjo	33	33	0	0	33	33
Sambongrejo	0	0	0	0	0	0
Genaharjo	0	0	0	0	0	0
Gesing	0	0	0	0	0	0
Tunah	0	0	0	0	0	0
Kowang	0	0	0	0	0	0
Penambangan	0	0	0	0	0	0
Semanding	0	0	0	0	0	0
Prungg. Wetan	0	0	0	0	0	0
Prungg. Kulon	0	0	0	0	0	0
Jadi	0	0	0	0	0	0
Boto	0	0	0	0	0	0
Tegalagung	0	0	0	0	0	0
Bejagung	0	0	0	0	0	0
Gedonggombo	44	44	5	2	49	46
Karang	0	0	0	0	0	0
<b>Semanding</b>	<b>77</b>	<b>77</b>	<b>5</b>	<b>2</b>	<b>82</b>	<b>79</b>



Lanjutan Tabel/*Continued Table* 4.1.11

Desa/Kelurahan <i>Village/Kelurahan</i>	Murid/Pupils					
	Negeri/ <i>Public</i>		Swasta/ <i>Private</i>		Jumlah/ <i>Total</i>	
	2021/2022	2022/2023	2021/2022	2022/2023	2021/2022	2022/2023
(1)	(2)	(3)	(4)	(5)	(6)	(7)
Ngino	0	0	0	0	0	0
Bektiharjo	478	527	0	0	478	537
Sambongrejo	0	0	0	0	0	0
Genaharjo	0	0	0	0	0	0
Gesing	0	0	0	0	0	0
Tunah	0	0	0	0	0	0
Kowang	0	0	0	0	0	0
Penambangan	0	0	0	0	0	0
Semanding	0	0	0	0	0	0
Prungg. Wetan	0	0	0	0	0	0
Prungg. Kulon	0	0	0	0	0	0
Jadi	0	0	0	0	0	0
Boto	0	0	0	0	0	0
Tegalagung	0	0	0	0	0	0
Bejagung	0	0	0	0	0	0
Gedonggombo	754	756	24	25	778	781
Karang	0	0	0	0	0	0
<b>Semanding</b>	<b>1 232</b>	<b>1283</b>	<b>24</b>	<b>25</b>	<b>1 256</b>	<b>1 308</b>

Catatan/*Note*: <sup>1</sup> Jumlah guru termasuk kepala sekolah dan guru/*The total of teachers including headmaster and teacher*

Sumber/*Source*: Kementerian Pendidikan dan Kebudayaan, Data Semester Ganjil/*Ministry of Educations and Culture, Odd Semester Data*

**Tabel** 4.1.12  
**Table**

**Jumlah Sekolah, Guru, dan Murid Madrasah Aliyah (MA) di Bawah Kementerian Agama Menurut Desa/Kelurahan di Kecamatan Semanding, 2021/2022 dan 2022/2023**  
**Number of Schools, Teachers, and Pupils in Madrasah Aliyah (MA) Under The Ministry of Religious Affairs by Village/Kelurahan in Semanding Subdistrict, 2021/2022 and 2022/2023**

Desa/Kelurahan Village/Kelurahan	Sekolah/Schools					
	Negeri/Public		Swasta/Private		Jumlah/Total	
	2021/2022	2022/2023	2021/2022	2022/2023	2021/2022	2022/2023
(1)	(2)	(3)	(4)	(5)	(6)	(7)
Ngino	0	0	0	0	0	0
Bektiharjo	0	0	0	0	0	0
Sambongrejo	0	0	0	0	0	0
Genaharjo	0	0	0	0	0	0
Gesing	0	0	0	0	0	0
Tunah	0	0	0	0	0	0
Kowang	0	0	1	1	1	1
Penambangan	0	0	0	0	0	0
Semanding	0	0	0	0	0	0
Prungg. Wetan	0	0	0	0	0	0
Prungg. Kulon	0	0	0	0	0	0
Jadi	0	0	0	0	0	0
Boto	0	0	0	0	0	0
Tegalagung	0	0	0	0	0	0
Bejagung	0	0	1	1	1	1
Gedonggombo	1	1	0	0	1	1
Karang	0	0	0	0	0	0
<b>Semanding</b>	<b>1</b>	<b>1</b>	<b>2</b>	<b>2</b>	<b>3</b>	<b>3</b>

Lanjutan Tabel/*Continued Table* 4.1.12

Desa/Kelurahan <i>Village/Kelurahan</i>	Guru <sup>1</sup> / <i>Teachers</i>					
	Negeri/ <i>Public</i>		Swasta/ <i>Private</i>		Jumlah/ <i>Total</i>	
	2021/2022	2022/2023	2021/2022	2022/2023	2021/2022	2022/2023
(1)	(2)	(3)	(4)	(5)	(6)	(7)
Ngino	0	0	0	0	0	0
Bektiharjo	0	0	0	0	0	0
Sambongrejo	0	0	0	0	0	0
Genaharjo	0	0	0	0	0	0
Gesing	0	0	0	0	0	0
Tunah	0	0	0	0	0	0
Kowang	0	0	10	16	10	16
Penambangan	0	0	0	0	0	0
Semanding	0	0	0	0	0	0
Prungg. Wetan	0	0	0	0	0	0
Prungg. Kulon	0	0	0	0	0	0
Jadi	0	0	0	0	0	0
Boto	0	0	0	0	0	0
Tegalagung	0	0	0	0	0	0
Bejagung	0	0	17	32	17	32
Gedonggombo	71	77	0	0	71	77
Karang	0	0	0	0	0	0
<b>Semanding</b>	<b>71</b>	<b>77</b>	<b>27</b>	<b>48</b>	<b>98</b>	<b>125</b>

Lanjutan Tabel/*Continued Table 4.1.12*

Desa/Kelurahan <i>Village/Kelurahan</i>	Murid/Pupils					
	Negeri/ <i>Public</i>		Swasta/ <i>Private</i>		Jumlah/ <i>Total</i>	
	2021/2022	2022/2023	2021/2022	2022/2023	2021/2022	2022/2023
(1)	(2)	(3)	(4)	(5)	(6)	(7)
Ngino	0	0	0	0	0	0
Bektiharjo	0	0	0	0	0	0
Sambongrejo	0	0	0	0	0	0
Genaharjo	0	0	0	0	0	0
Gesing	0	0	0	0	0	0
Tunah	0	0	0	0	0	0
Kowang	0	0	64	69	64	69
Penambangan	0	0	0	0	0	0
Semanding	0	0	0	0	0	0
Prungg. Wetan	0	0	0	0	0	0
Prungg. Kulon	0	0	0	0	0	0
Jadi	0	0	0	0	0	0
Boto	0	0	0	0	0	0
Tegalagung	0	0	0	0	0	0
Bejagung	0	0	239	243	239	243
Gedonggombo	1 026	1 026	0	0	1 026	1 026
Karang	0	0	0	0	0	0
<b>Semanding</b>	<b>1 026</b>	<b>1 026</b>	<b>303</b>	<b>312</b>	<b>1 329</b>	<b>1 338</b>

Catatan/*Note*: ...

Sumber/*Source*: Kementerian Agama, Data Semester Ganjil/*Ministry of Religious Affairs, Odd Semester Data*

## 4.1.13

**Jumlah Sekolah, Guru, dan Murid Sekolah Menengah Kejuruan (SMK) di Bawah Kementerian Pendidikan dan Kebudayaan Menurut Desa/Kelurahan di Kecamatan Semanding, 2021/2022 dan 2022/2023**

***Number of Schools, Teachers, and Pupils in Vocational High Schools Under Kindergarten Under The Ministry of Education and Culture by Village/Kelurahan in Semanding Subdistrict, 2021/2022 and 2022/2023***

Desa/Kelurahan Village/Kelurahan	Sekolah/Schools					
	Negeri/Public		Swasta/Private		Jumlah/Total	
	2021/2022	2022/2023	2021/2022	2022/2023	2021/2022	2022/2023
(1)	(2)	(3)	(4)	(5)	(6)	(7)
Ngino	0	0	0	0	0	0
Bektiharjo	0	0	0	0	0	0
Sambongrejo	0	0	0	0	0	0
Genaharjo	0	0	0	0	0	0
Gesing	0	0	0	0	0	0
Tunah	0	0	0	0	0	0
Kowang	0	0	0	0	0	0
Penambangan	0	0	0	0	0	0
Semanding	0	0	0	0	0	0
Prungg. Wetan	0	0	0	0	0	0
Prungg. Kulon	0	0	0	0	0	0
Jadi	0	0	0	0	0	0
Boto	0	0	0	0	0	0
Tegalagung	0	0	0	0	0	0
Bejagung	0	0	1	1	1	1
Gedonggombo	0	0	3	3	3	3
Karang	0	0	0	0	0	0
<b>Semanding</b>	<b>0</b>	<b>0</b>	<b>4</b>	<b>4</b>	<b>4</b>	<b>4</b>

Lanjutan Tabel/*Continued Table* 4.1.13

Desa/Kelurahan <i>Village/Kelurahan</i>	Guru <sup>1</sup> / <i>Teachers</i>					
	Negeri/ <i>Public</i>		Swasta/ <i>Private</i>		Jumlah/ <i>Total</i>	
	2021/2022	2022/2023	2021/2022	2022/2023	2021/2022	2022/2023
(1)	(2)	(3)	(4)	(5)	(6)	(7)
Ngino	0	0	0	0	0	0
Bektiharjo	0	0	0	0	0	0
Sambongrejo	0	0	0	0	0	0
Genaharjo	0	0	0	0	0	0
Gesing	0	0	0	0	0	0
Tunah	0	0	0	0	0	0
Kowang	0	0	0	0	0	0
Penambangan	0	0	0	0	0	0
Semanding	0	0	0	0	0	0
Prungg. Wetan	0	0	0	0	0	0
Prungg. Kulon	0	0	0	0	0	0
Jadi	0	0	0	0	0	0
Boto	0	0	0	0	0	0
Tegalagung	0	0	0	0	0	0
Bejagung	0	0	4	4	4	4
Gedonggombo	0	0	43	42	43	42
Karang	0	0	0	0	0	0
<b>Semanding</b>	<b>0</b>	<b>0</b>	<b>47</b>	<b>46</b>	<b>47</b>	<b>46</b>

Lanjutan Tabel/*Continued Table* 4.1.13

Desa/Kelurahan <i>Village/Kelurahan</i>	Murid/ <i>Pupils</i>					
	Negeri/ <i>Public</i>		Swasta/ <i>Private</i>		Jumlah/ <i>Total</i>	
	2021/2022	2022/2023	2021/2022	2022/2023	2021/2022	2022/2023
(1)	(2)	(3)	(4)	(5)	(6)	(7)
Ngino	0	0	0	0	0	0
Bektiharjo	0	0	0	0	0	0
Sambongrejo	0	0	0	0	0	0
Genaharjo	0	0	0	0	0	0
Gesing	0	0	0	0	0	0
Tunah	0	0	0	0	0	0
Kowang	0	0	0	0	0	0
Penambangan	0	0	0	0	0	0
Semanding	0	0	0	0	0	0
Prungg. Wetan	0	0	0	0	0	0
Prungg. Kulon	0	0	0	0	0	0
Jadi	0	0	0	0	0	0
Boto	0	0	0	0	0	0
Tegalagung	0	0	0	0	0	0
Bejagung	0	0	109	140	109	140
Gedonggombo	0	0	517	503	517	503
Karang	0	0	0	0	0	0
<b>Semanding</b>	<b>0</b>	<b>0</b>	<b>626</b>	<b>643</b>	<b>626</b>	<b>643</b>

Catatan/*Note*: <sup>1</sup> Jumlah guru termasuk kepala sekolah dan guru/*The total of teachers including headmaster and teacher*

Sumber/*Source*: Kementerian Pendidikan dan Kebudayaan, Data Semester Ganjil/*Ministry of Educations and Culture, Odd Semester Data*

## 4.2 KESEHATAN HEALTH

**Tabel 4.2.1 Banyaknya Desa<sup>1</sup>/Kelurahan yang Memiliki Sarana Kesehatan Menurut Jenis Sarana Kesehatan di Kecamatan Semanding, 2020–2022**  
**Number of Villages<sup>1</sup>/Kelurahan Health Facilities by Type of Health Facilities in Semanding Subdistrict, 2020–2022**

Jenis Sarana Kesehatan Type of Health Facilities	2020 <sup>2</sup>	2021 <sup>2</sup>	2022 <sup>3</sup>
(1)	(2)	(3)	(4)
Rumah Sakit <i>Hospital</i>	1	0	0
Rumah Sakit Bersalin <i>Maternity Hospital</i>	0	0	0
Poliklinik/Balai Pengobatan <i>Polyclinic</i>	1	3	3
Puskesmas Rawat Inap <i>Public Health Center with Inpatient Care</i>	2	2	2
Puskesmas Tanpa Rawat Inap <i>Public Health Center without Inpatient Care</i>	2	2	2
Apotek <i>Pharmacy</i>	4	7	7

Catatan/Note: <sup>1</sup>Desa pada tabel ini termasuk Unit Permukiman Transmigrasi (UPT) yang masih dibina oleh kementerian terkait/  
*Villages in this table include Transmigration Settlement Unit which is still fostered by the relevant ministries.*

Sumber/Source: <sup>2</sup>Badan Pusat Statistik, Pendataan Potensi Desa (Podes)/BPS-Statistics Indonesia, Village Potential Data Collecting  
<sup>3</sup>...



**Tabel** 4.2.2  
**Table**

**Banyaknya Warga Penderita Kekurangan Gizi Menurut Desa/Kelurahan di Kecamatan Semanding, 2021**  
**Number of People with Malnutrition by Villages/Kelurahan in Semanding Subdistrict, 2021**

<b>Desa/Kelurahan</b> <b>Village/Kelurahan</b>	<b>2021</b>
(1)	(2)
Ngino	3
Bektiharjo	7
Sambongrejo	4
Genaharjo	3
Gesing	0
Tunah	0
Kowang	9
Penambangan	37
Semanding	7
Prungg. Wetan	3
Prungg. Kulon	0
Jadi	0
Boto	0
Tegalagung	0
Bejagung	0
Gedonggombo	0
Karang	0
<b>Semanding</b>	<b>73</b>

Catatan/Note: ...

Sumber/Source: Pemerintah Desa/Village Government

### 4.3 PERUMAHAN DAN LINGKUNGAN HOUSING AND ENVIRONMENT

**Tabel 4.3.1** Banyaknya Desa<sup>1</sup>/Kelurahan Menurut Sumber Air Minum Sebagian Besar Keluarga di Kecamatan Semanding, 2020–2022  
**Table** *Number of Villages<sup>1</sup>/Kelurahan by Drinking Water Source of Majority Family in Semanding Subdistrict, 2020–2022*

Sumber Air Minum Source of Drinking Water	2020 <sup>2</sup>	2021 <sup>2</sup>	2022 <sup>3</sup>
(1)	(2)	(3)	(4)
Air Kemasan Bermerk/ <i>Branded Bottled Water</i>	0	0	0
Air Isi Ulang/ <i>Refil Water</i>	8	8	8
Leding Dengan Meteran/ <i>Metered Piped Water</i>	7	7	7
Leding Tanpa Meteran/ <i>Non Metered Piped Water</i>	0	0	0
Sumur Bor atau Pompa/ <i>Artesian Well or Pumped Water</i>	1	1	1
Sumur/ <i>Well</i>	0	0	0
Mata Air/ <i>Spring</i>	1	1	1
Sungai/Danau/Kolam/ Waduk/Situ/ Embung/Bendungan/ <i>River/Lake/Pond/ Reservoir/Dam</i>	0	0	0
Air Hujan/ <i>Rainwater</i>	0	0	0
Lainnya/ <i>Others</i>	0	0	0

Catatan/Note: <sup>1</sup> Desa pada tabel ini termasuk Unit Permukiman Transmigrasi (UPT) yang masih dibina oleh kementerian terkait/  
*Villages in this table include Transmigration Settlement Unit which is still fostered by the relevant ministries.*

Sumber/Source: <sup>2</sup> Badan Pusat Statistik, Pendataan Potensi Desa (Podes)/BPS-Statistics Indonesia, Village Potential Data Collecting  
<sup>3</sup> ...

**Tabel** 4.3.2  
**Table**

**Banyaknya Keluarga Menurut Desa/Kelurahan dan Jenis Pengguna Listrik di Kecamatan Semanding, 2022**  
**Number of Family by Villages/Kelurahan and Type of Electricity Consumer in Semanding Subdistrict, 2022**

Desa/Kelurahan <i>Village/Kelurahan</i>	Pegguna Listrik <i>Electricity Consumer</i>			Bukan Pegguna Listrik <i>Not Electricity Consumer</i>
	PLN <i>State Electricity Company</i>	Non PLN <i>Non-State Electricity Company</i>	Jumlah <i>Total</i>	
(1)	(2)	(3)	(4)	(5)
Ngino	1102	0	1102	0
Bektiharjo	4111	0	4111	0
Sambongrejo	1038	0	1038	0
Genaharjo	1744	0	1744	0
Gesing	1042	0	1042	0
Tunah	2178	0	2178	0
Kowang	1930	0	1930	0
Penambangan	2214	0	2214	0
Semanding	1234	0	1234	0
Prungg. Wetan	695	0	695	0
Prungg. Kulon	5244	0	5244	0
Jadi	3174	0	3174	0
Boto	641	0	641	0
Tegalagung	1509	0	1509	0
Bejagung	1691	0	1691	0
Gedonggombo	6984	0	6984	0
Karang	2304	0	2304	0
<b>Semanding</b>	<b>38835</b>	<b>0</b>	<b>38835</b>	<b>0</b>

Catatan/Note: ...

Sumber/Source: Pemerintah Desa/Village Government

**Tabel** 4.3.3  
**Table**

**Banyaknya Desa<sup>1</sup>/Kelurahan Menurut Sumber  
Penerangan Jalan Utama Desa/Kelurahan di Kecamatan  
Semanding, 2020–2022**  
*Number of Villages<sup>1</sup>/Kelurahan by Source of Villages/  
Kelurahan's Main Street Illumination in Semanding  
Subdistrict, 2020–2022*

Sumber Penerangan Jalan Utama <i>Source of Main Street Illumination</i>	2020 <sup>2</sup>	2021 <sup>2</sup>	2022 <sup>3</sup>
(1)	(2)	(3)	(4)
Listrik Pemerintah/ <i>State Electricity</i>	5	5	5
Listrik Non Pemerintah/ <i>Non-State Electricity</i>	12	12	12
Non Listrik/ <i>Non-Electric</i>	0	0	0

Catatan/*Note*: <sup>1</sup>Desa pada tabel ini termasuk Unit Permukiman Transmigrasi (UPT) yang masih dibina oleh kementerian terkait/  
*Villages in this table include Transmigration Settlement Unit which is still fostered by the relevant ministries.*

Sumber/*Source*: <sup>2</sup>Badan Pusat Statistik, Pendataan Potensi Desa (Podes)/*BPS-Statistics Indonesia, Village Potential Data Collecting*

<sup>3</sup> ...

**Tabel**  
**Table** 4.3.4

**Banyaknya Desa<sup>1</sup>/Kelurahan Menurut Penggunaan Fasilitas Tempat Buang Air Besar Sebagian Besar Keluarga di Kecamatan Semanding, 2020–2022**  
**Number of Villages<sup>1</sup>/Kelurahan by Toilet Facility Used by Majority Family in Semanding Subdistrict, 2020–2022**

<b>Fasilitas Tempat Buang Air Besar</b> <b>Toilet Facility</b>	<b>2020<sup>2</sup></b>	<b>2021<sup>2</sup></b>	<b>2022<sup>3</sup></b>
(1)	(2)	(3)	(4)
<b>Jamban/Toilet</b>			
Sendiri/Private	17	17	17
Bersama/Shared	0	0	0
Umum/Public	0	0	0
<b>Bukan Jamban/Non-Toilet</b>	0	0	0
<b>Jumlah/Total</b>	<b>17</b>	<b>17</b>	<b>17</b>

Catatan/Note: <sup>1</sup>Desa pada tabel ini termasuk Unit Permukiman Transmigrasi (UPT) yang masih dibina oleh kementerian terkait/  
*Villages in this table include Transmigration Settlement Unit which is still fostered by the relevant ministries.*

Sumber/Source: <sup>2</sup>Badan Pusat Statistik, Pendataan Potensi Desa (Podes)/BPS-Statistics Indonesia, Village Potential Data Collecting

<sup>3</sup>...

**Tabel** 4.3.5  
**Table**

**Banyaknya Desa/Kelurahan Menurut Jenis Bahan Bakar untuk Memasak yang Digunakan Sebagian Besar Keluarga di Kecamatan Semanding, 2022**  
**Number of Villages/Kelurahan by Type of Cooking Fuel Used by Majority Family in Semanding Subdistrict, 2022**

<b>Jenis Bahan Bakar untuk Memasak</b> <i>Type of Cooking Fuel</i>	<b>2022</b>
(1)	(2)
Listrik/ <i>Electric</i>	0
Elpiji 5,5 kg/ <i>Blue Gas 5.5 kg-LPG</i>	0
Elpiji 12 kg/ <i>12 kg-LPG</i>	1
Elpiji 3 kg/ <i>3 kg-LPG</i>	16
Gas Kota/ <i>City Gas</i>	0
Biogas/ <i>Biogas</i>	0
Minyak Tanah/ <i>Kerosene</i>	0
Briket/ <i>Briquettes</i>	0
Arang/ <i>Charcoal</i>	0
Kayu Bakar/ <i>Firewood</i>	0
Lainnya/ <i>Others</i>	0
<b>Jumlah/<i>Total</i></b>	<b>17</b>

Catatan/*Note*: ...

Sumber/*Source*: Pemerintah Desa/*Village Government*

#### 4.4 AGAMA DAN SOSIAL LAINNYA RELIGION AND OTHER SOCIAL AFFAIRS

**Tabel 4.4.1** Jumlah Tempat Peribadatan Menurut Desa/Kelurahan di Kecamatan Semanding, 2022  
**Table** *Number of Worship Places by Villages/Kelurahan in Semanding Subdistrict, 2022*

Desa/Kelurahan Village/Kelurahan	Masjid Mosque	Mushola Pray Room	Gereja Protestan Protestant Church	Gereja Katholik Catholic Church	Pura Temple	Vihara
(1)	(2)	(3)	(4)	(5)	(6)	(7)
Ngino	5	14	0	0	0	0
Bektiharjo	10	45	0	0	0	0
Sambongrejo	2	25	0	0	0	0
Genaharjo	4	31	0	0	0	0
Gesing	3	14	0	0	0	0
Tunah	4	45	0	0	0	0
Kowang	3	46	0	0	0	0
Penambangan	3	42	0	0	0	0
Semanding	1	22	1	0	0	0
Prungg. Wetan	2	14	0	0	0	0
Prungg. Kulon	11	46	0	0	0	0
Jadi	12	47	0	0	0	0
Boto	1	22	0	0	0	0
Tegalagung	2	21	0	0	0	0
Bejagung	3	26	1	0	0	0
Gedonggombo	14	66	2	0	0	0
Karang	5	24	0	0	0	0
<b>Semanding</b>	<b>85</b>	<b>550</b>	<b>5</b>	<b>0</b>	<b>0</b>	<b>0</b>

Catatan/Note: ...

Sumber/Source: Kantor Kementerian Agama Kabupaten Tuban/ Office of the Ministry of Religios Affair of Tuban Regency

**Tabel** 4.4.2  
**Table**

**Jumlah Nikah, Talak dan Cerai Menurut Desa/Kelurahan di Kecamatan Semanding, 2022**  
**Number of Marriages and Divorce by SVillages/Kelurahan in Semanding Subdistrict, 2022**

<b>Desa/Kelurahan</b> <b>Village/Kelurahan</b>	<b>Nikah</b> <b>Marriages</b>	<b>Talak</b> <b>Divorce</b>	<b>Cerai</b> <b>Divorce</b>
(1)	(2)	(3)	(4)
Ngino	18	2	5
Bektiharjo	101	5	12
Sambongrejo	27	4	7
Genaharjo	41	3	7
Gesing	21	3	6
Tunah	53	3	8
Kowang	37	2	7
Penambangan	54	2	10
Semanding	30	3	7
Prungg. Wetan	8	1	5
Prungg. Kulon	138	6	9
Jadi	93	5	11
Boto	12	0	6
Tegalagung	24	3	8
Bejagung	37	4	5
Gedonggombo	150	3	7
Karang	48	2	6
<b>Semanding</b>	<b>892</b>	<b>51</b>	<b>126</b>

Catatan/Note: ...

Sumber/Source: Kantor Kementerian Agama Kabupaten Tuban/ Office of the Ministry of Religios Affair of Tuban Regency



**Tabel** 4.4.3  
**Table**

**Banyaknya Kejadian Bencana Alam Menurut Desa/  
Kelurahan dan Jenis Bencana Alam di Kecamatan  
Semanding, 2021**  
*Number of Natural Disaster Events by Villages/Kelurahan  
and Type of Natural Disaster in Semanding Subdistrict,  
2021*

Desa/Kelurahan <i>Village/Kelurahan</i>	Gempa Bumi <i>Earthquake</i>	Tsunami <i>Tsunami</i>	Gunung Meletus <i>Volcanic Eruption</i>	Tanah Longsor <i>Landslide</i>
(1)	(2)	(3)	(4)	(5)
Ngino	0	0	0	0
Bektiharjo	0	0	0	0
Sambongrejo	0	0	0	0
Genaharjo	0	0	0	0
Gesing	0	0	0	0
Tunah	0	0	0	0
Kowang	0	0	0	0
Penambangan	0	0	0	0
Semanding	0	0	0	0
Prungg. Wetan	0	0	0	0
Prungg. Kulon	0	0	0	0
Jadi	0	0	0	0
Boto	0	0	0	0
Tegalagung	0	0	0	0
Bejagung	0	0	0	0
Gedonggombo	0	0	0	0
Karang	0	0	0	0
<b>Semanding</b>	<b>0</b>	<b>0</b>	<b>0</b>	<b>0</b>

Lanjutan Tabel/*Continued Table* 4.4.3

<b>Desa/Kelurahan Village/Kelurahan</b>	<b>Banjir Floods</b>	<b>Banjir Bandang Flash Floods</b>	<b>Kekeringan Drought</b>	<b>Kebakaran Hutan dan Lahan Forest and Land Fires</b>
(1)	(6)	(7)	(8)	(9)
Ngino	0	0	0	0
Bektiharjo	0	0	0	0
Sambongrejo	0	0	0	0
Genaharjo	0	0	0	0
Gesing	0	0	0	0
Tunah	0	0	0	0
Kowang	0	0	0	0
Penambangan	0	0	0	0
Semanding	0	0	0	0
Prungg. Wetan	0	0	0	0
Prungg. Kulon	0	0	0	0
Jadi	0	0	0	0
Boto	0	0	0	0
Tegalagung	0	0	0	0
Bejagung	0	0	0	0
Gedonggombo	0	0	0	0
Karang	0	0	0	0
<b>Semanding</b>	<b>0</b>	<b>0</b>	<b>0</b>	<b>0</b>

Lanjutan Tabel/*Continued Table* 4.4.3

<b>Desa/Kelurahan Village/Kelurahan</b>	<b>Angin Puyuh/ Puting Beliung/ Topan Tornado/Typhoon</b>	<b>Gelombang Pasang Tidal Wave</b>	<b>Abrasi Abrasion</b>
(1)	(10)	(11)	(12)
Ngino	0	0	0
Bektiharjo	0	0	0
Sambongrejo	0	0	0
Genaharjo	0	0	0
Gesing	0	0	0
Tunah	0	0	0
Kowang	0	0	0
Penambangan	0	0	0
Semanding	0	0	0
Prungg. Wetan	0	0	0
Prungg. Kulon	0	0	0
Jadi	0	0	0
Boto	0	0	0
Tegalagung	0	0	0
Bejagung	0	0	0
Gedonggombo	0	0	0
Karang	0	0	0
<b>Semanding</b>	<b>0</b>	<b>0</b>	<b>0</b>

Catatan/*Note*: ...

Sumber/*Source*: Pemerintah Desa/Village Government

**Tabel** 4.4.4  
**Table**

**Banyaknya Korban Jiwa Akibat Bencana Alam Menurut Desa/Kelurahan dan Jenis Bencana Alam di Kecamatan Semanding, 2021**  
**Number of Fatalities Due to Natural Disasters by Villages/ Kelurahan and Type of Natural Disaster in Semanding Subdistrict, 2021**

<b>Desa/Kelurahan</b> <i>Village/Kelurahan</i>	<b>Gempa Bumi</b> <i>Earthquake</i>	<b>Tsunami</b> <i>Tsunami</i>	<b>Gunung Meletus</b> <i>Volcanic Eruption</i>	<b>Tanah Longsor</b> <i>Landslide</i>
(1)	(2)	(3)	(4)	(5)
Ngino	0	0	0	0
Bektiharjo	0	0	0	0
Sambongrejo	0	0	0	0
Genaharjo	0	0	0	0
Gesing	0	0	0	0
Tunah	0	0	0	0
Kowang	0	0	0	0
Penambangan	0	0	0	0
Semanding	0	0	0	0
Prungg. Wetan	0	0	0	0
Prungg. Kulon	0	0	0	0
Jadi	0	0	0	0
Boto	0	0	0	0
Tegalagung	0	0	0	0
Bejagung	0	0	0	0
Gedonggombo	0	0	0	0
Karang	0	0	0	0
<b>Semanding</b>	<b>0</b>	<b>0</b>	<b>0</b>	<b>0</b>

Lanjutan Tabel/*Continued Table 4.4.4*

<b>Desa/Kelurahan Village/Kelurahan</b>	<b>Banjir Floods</b>	<b>Banjir Bandang Flash Floods</b>	<b>Kekeringan Drought</b>	<b>Kebakaran Hutan dan Lahan Forest and Land Fires</b>
(1)	(6)	(7)	(8)	(9)
Ngino	0	0	0	0
Bektiharjo	0	0	0	0
Sambongrejo	0	0	0	0
Genaharjo	0	0	0	0
Gesing	0	0	0	0
Tunah	0	0	0	0
Kowang	0	0	0	0
Penambangan	0	0	0	0
Semanding	0	0	0	0
Prungg. Wetan	0	0	0	0
Prungg. Kulon	0	0	0	0
Jadi	0	0	0	0
Boto	0	0	0	0
Tegalagung	0	0	0	0
Bejagung	0	0	0	0
Gedonggombo	0	0	0	0
Karang	0	0	0	0
<b>Semanding</b>	<b>0</b>	<b>0</b>	<b>0</b>	<b>0</b>

Lanjutan Tabel/*Continued Table 4.4.4*

<b>Desa/Kelurahan Village/Kelurahan</b>	<b>Angin Puyuh/ Puting Beliung/ Topan Tornado/Typhoon</b>	<b>Gelombang Pasang Tidal Wave</b>	<b>Abrasi Abrasion</b>
(1)	(10)	(11)	(12)
Ngino	0	0	0
Bektiharjo	0	0	0
Sambongrejo	0	0	0
Genaharjo	0	0	0
Gesing	0	0	0
Tunah	0	0	0
Kowang	0	0	0
Penambangan	0	0	0
Semanding	0	0	0
Prungg. Wetan	0	0	0
Prungg. Kulon	0	0	0
Jadi	0	0	0
Boto	0	0	0
Tegalagung	0	0	0
Bejagung	0	0	0
Gedonggombo	0	0	0
Karang	0	0	0
<b>Semanding</b>	<b>0</b>	<b>0</b>	<b>0</b>

Catatan/Note: ...

Sumber/Source: .Pemerintah Desa/Village Government

**Tabel** 4.4.5  
**Table**

**Keberadaan Fasilitas/Upaya Antisipasi/Mitigasi Bencana Alam Menurut Desa/Kelurahan di Kecamatan Semanding, 2022**

*Existence of Facilities/Efforts for Anticipation/Mitigation of Natural Disasters by Villages/Kelurahan by Villages/Kelurahan in Semanding Subdistrict, 2022*

<b>Desa/Kelurahan</b> <i>Village/Kelurahan</i>	<b>Sistem Peringatan Dini Bencana Alam</b> <i>Natural Disaster Early Warning System</i>	<b>Sistem Peringatan Dini Khusus Tsunami</b> <i>Tsunami Early Warning System</i>	<b>Perlengkapan Keselamatan</b> <i>Safety Equipment</i>
(1)	(2)	(3)	(4)
Ngino	Tidak Ada	-	Tidak Ada
Bektiharjo	Ada	-	Tidak Ada
Sambongrejo	Tidak Ada	-	Tidak Ada
Genaharjo	Tidak Ada	-	Tidak Ada
Gesing	Tidak Ada	-	Ada
Tunah	Tidak Ada	-	Tidak Ada
Kowang	Tidak Ada	-	Tidak Ada
Penambangan	Ada	-	Tidak Ada
Semanding	Ada	-	Tidak Ada
Prungg. Wetan	Ada	-	Tidak Ada
Prungg. Kulon	Tidak Ada	-	Tidak Ada
Jadi	Tidak Ada	-	Tidak Ada
Boto	Tidak Ada	-	Tidak Ada
Tegalagung	Tidak Ada	-	Tidak Ada
Bejagung	Tidak Ada	-	Tidak Ada
Gedonggombo	Tidak Ada	-	Tidak Ada
Karang	Tidak Ada	-	Tidak Ada
<b>Semanding</b>			

Isian kolom 2, 4-6: "Ada", "Tidak Ada"

Isian kolom3: "Bukan Wilayah Potensi Tsunami", "Ada", "Tidak Ada"

Lanjutan Tabel/*Continued Table 4.4.5*

Desa/Kelurahan <i>Village/Kelurahan</i>	Rambu-Rambu dan Jalur Evakuasi Bencana <i>Sign and Evacuation Route</i>	Pembuatan, Perawatan, atau Normalisasi: Sungai, Kanal, Tanggul, Parit, Drainase, Waduk, Pantai, dll <i>Manufacture, Maintenance, or Normalization: Rivers, Canals, Embankment, etc</i>
(1)	(5)	(6)
Ngino	Tidak Ada	Tidak Ada
Bektiharjo	Tidak Ada	Tidak Ada
Sambongrejo	Tidak Ada	Ada
Genaharjo	Tidak Ada	Ada
Gesing	Tidak Ada	Tidak Ada
Tunah	Tidak Ada	Ada
Kowang	Tidak Ada	Tidak Ada
Penambangan	Tidak Ada	Tidak Ada
Semanding	Tidak Ada	Tidak Ada
Prungg. Wetan	Tidak Ada	Ada
Prungg. Kulon	Tidak Ada	Ada
Jadi	Tidak Ada	Ada
Boto	Tidak Ada	Ada
Tegalagung	Tidak Ada	Ada
Bejagung	Tidak Ada	Ada
Gedonggombo	Tidak Ada	Tidak Ada
Karang	Tidak Ada	Ada
<b>Semanding</b>		

Catatan/Note: ...

Sumber/Source: Pemerintah Desa/Village Government



**Tabel** 4.4.6  
**Table**

**Banyaknya Desa/Kelurahan yang Memiliki Kelompok Kegiatan Olahraga Menurut Jenis Olahraga dan Ketersediaan Fasilitas/Lapangan Olahraga di Kecamatan Semanding, 2022**  
**Number of Villages/Kelurahan Having Sport Activities Groups by Type of Sport and Availability of Sport Facilities/Fields in Semanding Subdistrict, 2022**

Jenis Olahraga <i>Type of Sport</i>	Kondisi Fasilitas/Lapangan Olahraga <i>Condition of Sport Facilities/Fields</i>			Tidak Ada Fasilitas/ Lapangan Olahraga <i>No Sport Facilities/ Fields</i>
	Baik	Rusak Sedang	Rusak Parah	
(1)	(2)	(3)	(4)	(5)
Sepak Bola/ <i>Soccer</i>	7	7	0	3
Bola Voli/ <i>Volley Ball</i>	11	5	1	0
Bulu Tangkis/ <i>Badminton</i>	3	1	0	13
Bola Basket/ <i>Basket Ball</i>	0	0	1	16
Tenis Lapangan/ <i>Court Tennis</i>	1	0	1	15
Tenis Meja/ <i>Table Tennis</i>	4	2	0	11
Futsal/ <i>Futsal</i>	0	0	0	17
Renang/ <i>Swimming</i>	2	0	0	15
Bela Diri/ <i>Martial Arts</i>	10	2	0	5
Bilyard/ <i>Billiards</i>	5	0	0	12
Fitnes, Aerobik, dll/ <i>Fitness, Aerobics, etc</i>	7	0	0	10
Lainnya/ <i>Others</i>	0	0	0	0

Catatan/Note: ...

Sumber/Source: Pemerintah Desa/Village Government



# Pertanian



3.762

Luas Produksi  
Cabai Rawit

Produksi  
Mangga

40.805



## PENJELASAN TEKNIS

1. Tanaman sayuran dan buah-buahan semusim adalah tanaman sumber vitamin, garam mineral dan lain-lain yang dikonsumsi dari bagian tanaman yang berupa daun, bunga, buah, dan umbinya, yang berumur kurang dari satu tahun. Tanaman buah-buahan semusim adalah tanaman sumber vitamin, garam mineral, dan lain-lain yang dikonsumsi dari bagian tanaman yang berupa buah, berumur kurang dari satu tahun, tidak berbentuk pohon/rumpun tetapi menjalar dan berbatang lunak.
2. Tanaman buah-buahan dan sayuran tahunan  
Tanaman buah-buahan tahunan adalah tanaman sumber vitamin, garam mineral, dan lain-lain yang dikonsumsi dari bagian tanaman yang berupa buah dan merupakan tanaman tahunan. Tanaman sayuran tahunan adalah tanaman sumber vitamin, garam mineral, dan lain-lain yang dikonsumsi dari bagian tanaman yang berupa daun dan atau buah yang berumur lebih dari satu tahun.
3. Tanaman hias adalah tanaman yang mempunyai nilai keindahan baik bentuk, warna daun, tajuk maupun bunganya, sering digunakan untuk penghias pekarangan dan lain sebagainya.

## TECHNICAL NOTES

1. *Seasonal vegetable and fruit plants*  
*Seasonal vegetable plants are plants which are the sources of vitamin, mineral salt, etc, consumed from the part of the plant in the form of leaf, flower, fruit, and root with the age of less than one year. Seasonal fruit plants are plants which are the sources of vitamin, mineral salt, etc, consumed from the part of the plant in the form of fruits. These plants are creeps with the age of less than one year.*
2. *Annual fruit and vegetable plants*  
*Annual fruit plants are plants hich are the sources of vitamin, contained mineral salt, etc, consumed from the part of plant in the form of fruit and more than one year of age. Annual vegetable plants are plants which are the sources of vitamin, contained mineral salt, etc, consumed from the part of the plant in the form of vegetable and more than one year of age.*
3. *Ornamental plants are plants which have a beauty value, either in shape, colour of leaf or crown of flower, and they are often used as a yard decorator.*

<https://tubankab.bps.go.id>

## ULASAN

Data tanaman sayuran dalam publikasi ini meliputi bawang merah, bawang daun, tomat, cabe besar, dll. Sedangkan tanaman buah-buahan semusim meliputi semangka, melon dan blewah.

Produksi tanaman sayuran pada tahun 2022 pada umumnya mengalami penurunan dibandingkan tahun sebelumnya. Demikian pula tanaman buah-buahan pada tahun 2022 pada umumnya mengalami penurunan dibandingkan tahun sebelumnya.


## DESCRIPTION

*Crop vegetable data in this publication cover shallot, spring onion, tomato, eggplant, cucumber, longbeans, big chili, etc. While season fruits crop cover blewah, melon and watermelon.*

*Crop vegetable production in 2022 general increased compared to previous year. As well as season fruits crop in 2022 general increased compaire to previous year.*

**Gambar** 5.1  
**Figures**

**Jumlah Ternak Besar di Kecamatan Semanding, 2022**  
**Number of Big Livestock in Semanding Subdistrict, 2022**





**Tabel** 5.1  
**Table**

**Luas Panen Tanaman Sayuran dan Buah-buahan Semusim Menurut Jenis Tanaman di Kecamatan Semanding (ha), 2019–2022**  
**Harvested Area of Seasonal Vegetables and Fruits by Kind of Plant in Semanding Subdistrict (ha), 2019–2022**

Jenis Tanaman Kind of Plants	2019	2020	2021	2022 <sup>x</sup>
(1)	(2)	(3)	(4)	(5)
<b>Sayuran/Vegetables:</b>				
Bawang Merah/ <i>Shallots</i>	1	14	7	3
Cabai Besar/TW/Teropong <i>Chili/Big Chili</i>	-	-	1	-
Cabai Keiting <i>Curly Chili</i>	-	-	-	-
Cabai Rawit <i>Chili/Cayenne Pepper</i>	281	202	250	330
Kentang/ <i>Potato</i>	-	-	-	-
Kubis/ <i>Cabbage</i>	-	-	-	-
Tomat/ <i>Tomato</i>	1	2	-	1
Bawang Putih/ <i>Garlic</i>	-	-	-	-
Terung/ <i>Eggplant</i>	-	1	1	-
<b>Buah–buahan/Fruits:</b>				
Melon/ <i>Melon</i>	-	-	-	-
Semangka/ <i>Watermelon</i>	-	-	1	-

Catatan/Note: ...

Sumber/Source: Badan Pusat Statistik, Statistik Pertanian Hortikultura SPH-SBS/BPS-Statistics Indonesia, *Agricultural Statistic for Horticulture SPH-SBS*

**Tabel** 5.2  
**Table**

**Produksi Tanaman Sayuran dan Buah-buahan Semusim Menurut Jenis Tanaman di Kecamatan Semanding (kuintal), 2019–2022**  
**Production of Seasonal Vegetables and Fruits by Kind of Plant in Semanding Subdistrict (quintal), 2019–2022**

Jenis Tanaman Kind of Plants	2019	2020	2021	2022 <sup>x</sup>
(1)	(2)	(3)	(4)	(5)
<b>Sayuran/Vegetables:</b>				
Bawang Merah/ <i>Shallots</i>	20	1320	600	265
Cabai Besar/TW/Teropong <i>Chili/Big Chili</i>	-	-	13	-
Cabai Keiting <i>Curly Chili</i>	-	-	-	-
Cabai Rawit <i>Chili/Cayenne Pepper</i>	10908	8202	6582	5726
Kentang/ <i>Potato</i>	-	-	-	-
Kubis/ <i>Cabbage</i>	-	-	-	-
Tomat/ <i>Tomato</i>	229	235	-	50
Bawang Putih/ <i>Garlic</i>	-	-	-	-
Terung/ <i>Eggplant</i>	-	2	17	-
<b>Buah-buahan/Fruits:</b>				
Melon/ <i>Melon</i>	-	-	-	-
Semangka/ <i>Watermelon</i>	-	-	280	-

Catatan/Note: ...

Sumber/Source: Badan Pusat Statistik, Statistik Pertanian Hortikultura SPH-SBS/BPS-Statistics Indonesia, *Agricultural Statistic for Horticulture SPH-SBS*

**Tabel** 5.3  
**Table**

**Luas Panen Tanaman Biofarmaka Menurut Jenis Tanaman di Kecamatan Semanding (m<sup>2</sup>), 2019–2022**  
**Harvested Area of Medicinal Plants by Kind of Plant in Semanding Subdistrict (m<sup>2</sup>), 2019–2022**

Jenis Tanaman Kind of Plants	2019	2020	2021	2022 <sup>x</sup>
(1)	(2)	(3)	(4)	(5)
<i>Jahe/Ginger</i>	15	10	15	23
<i>Kencur/East Indian Galangal</i>	10	15	25	51
<i>Kunyit/Turmeric</i>	50	54	1 000	1000
<i>Laos/Lengkuas/Galangal</i>	-	12	10	-
Temulawak/Java Turmeric	-	-	-	-
Temukunci/Chinese Keys	-	-	-	-

Catatan/Note: ...

Sumber/Source: Badan Pusat Statistik, Statistik Pertanian Hortikultura SPH-TBF/BPS-Statistics Indonesia, Agricultural Statistic for Horticulture SPH-TBF

**Tabel 5.4** **Produksi Tanaman Biofarmaka Menurut Jenis Tanaman di Kecamatan Semanding (kg), 2019–2022**  
**Table** **Production of Medicinal Plants by Kind of Plant in Semanding Subdistrict (kg), 2019–2022**

Jenis Tanaman Kind of Plants	2019	2020	2021	2022 <sup>x</sup>
(1)	(2)	(3)	(4)	(5)
<i>Jahe/Ginger</i>	75	60	113	11
<i>Kencur/East Indian Galangal</i>	13	27	27	272
<i>Kunyit/Turmeric</i>	22	125	617	-
<i>Laos/Lengkuas/Galangana</i>	-	90	7	-
Temulawak/Java Turmeric	-	-	-	-
Temukunci/Chinese Keys	-	-	-	-

Catatan/Note: ...

Sumber/Source: Badan Pusat Statistik, Statistik Pertanian Hortikultura SPH-TBF/BPS-Statistics Indonesia, Agricultural Statistic for Horticulture SPH-TBF

**Tabel**  
**Table** 5.5

**Luas Panen Tanaman Hias Menurut Jenis Tanaman di  
Kecamatan Semanding (m<sup>2</sup>), 2019–2022**  
*Harvested Area of Ornamental Plants by Kind of Plant in  
Semanding Subdistrict (m<sup>2</sup>), 2019–2022*

Jenis Tanaman <i>Kind of Plants</i>	2019	2020	2021	2022 <sup>x</sup>
(1)	(2)	(3)	(4)	(5)
Anggrek Pot/ <i>Pot Orchid</i>	-	-	-	-
Anggrek Potong/ <i>Cut Orchid</i>	-	-	-	-
Krisan/ <i>Chrysantemum</i>	-	-	-	-
Mawar/ <i>Rose</i>	50	50	50	50
Sedap Malam/ <i>Tuberose</i>	-	-	-	-
Melati/ <i>Jasmine</i>	23	23	23	23
Palem/ <i>Palm</i>	4	5	5	-

Catatan/Note: ...

Sumber/Source: Badan Pusat Statistik, Statistik Pertanian Hortikultura SPH-TH/BPS-Statistics Indonesia, *Agricultural Statistik for Horticulture SPH-TH*

**Tabel 5.6** **Produksi Tanaman Hias Menurut Jenis Tanaman di Kecamatan Semanding (tangkai), 2019–2022**  
**Table** **Production of Ornamental Plants by Kind of Plant in Semanding Subdistrict (stalks), 2019–2022**

Jenis Tanaman Kind of Plants	2019	2020	2021	2022 <sup>x</sup>
(1)	(2)	(3)	(4)	(5)
Anggrek Pot/Pot Orchid	-	-	-	-
Anggrek Potong/Cut Orchid	-	-	-	-
Krisan/Chrysantemum	-	-	-	-
Mawar/Rose	2 156	2 015	150	200
Sedap Malam/Tuberose	-	-	-	-
Melati/Jasmine	31	34	92	11
Palem/Palm	4	5	16	-

Catatan/Note: ...

Sumber/Source: Badan Pusat Statistik, Statistik Pertanian Hortikultura SPH-TH/BPS-Statistics Indonesia, Agricultural Statistik for Horticulture SPH-TH

**Tabel** 5.7  
**Table**

**Produksi Buah-Buahan dan Sayuran Tahunan Menurut Jenis Tanaman di Kecamatan Semanding (kuintal), 2019–2022**  
**Production of Annual Fruits and Vegetables by Kind of Plant in Semanding Subdistrict (quintal), 2019–2022**

Jenis Tanaman Kind of Plants	2019	2020	2021	2022 <sup>x</sup>
(1)	(2)	(3)	(4)	(5)
<b>Buah–Buahan/Fruits:</b>				
Mangga/Mango	5 584	38 885	8 935	40 805
Durian/Durian	-	-	-	-
Jeruk Siam/Keprok/Orange/Tangerine	-	-	12	-
Pisang/Banana	2 520	2 470	573	1 562
Pepaya/Papaya	393	446	313	384
Salak/Snakefruit	-	-	-	-
Belimbing/Star Fruit	250	173	154	250
Sawo/Sapodilla	1 621	611	1 250	1 307
<b>Sayuran/Vegetables:</b>				
Petai	-	-	-	-
Melinjo	3	-	-	-

Catatan/Note: ...

Sumber/Source: Badan Pusat Statistik, Statistik Pertanian Hortikultura SPH-BST/BPS-Statistics Indonesia, Agricultural Statistic for Horticulture SPH-BST

**Tabel**  
**Table** 5.8

**Populasi Ternak Menurut Desa/Kelurahan dan Jenis Ternak di Kecamatan Semanding, 2022**  
*Livestock Population by Village/Kelurahan and Kind of Livestock in Semanding Subdistrict, 2022*

Desa/Kelurahan <i>Village/Kelurahan</i>	Sapi Perah <i>Dairy Cattle</i>	Sapi Potong <i>Beef Cattle</i>	Kerbau <i>Buffalo</i>	Kuda <i>Horse</i>	Kambing <i>Sheep</i>	Domba <i>Sheep</i>
(1)	(2)	(3)	(4)	(5)	(6)	(7)
Ngino	-	1.161	-	-	365	103
Bektiharjo	-	3.974	-	-	966	382
Sambongrejo	-	978	-	-	342	84
Genaharjo	-	844	-	-	339	93
Gesing	-	303	-	-	214	67
Tunah	-	419	-	-	263	84
Kowang	-	1.686	-	-	489	301
Penambangan	-	1.875	-	7	914	246
Semanding	-	255	-	-	129	118
Prungg. Wetan	-	171	-	-	139	63
Prungg. Kulon	-	3.920	-	1	3.037	131
Jadi	-	2.925	-	-	2.725	93
Boto	-	316	-	-	594	73
Tegalagung	-	625	-	-	244	90
Bejagung	-	235	-	-	173	96
Gedonggombo	-	2.247	-	21	804	370
Karang	-	55	-	-	97	75
<b>Semanding</b>	<b>-</b>	<b>21.989</b>	<b>-</b>	<b>29</b>	<b>11.834</b>	<b>2.469</b>

Catatan/Note:

Sumber/Source: Dinas Ketahanan Pangan, Pertanian dan Perikanan Kabupaten Tuban/*Food Security, Agriculture and Fisheries Service in Tuban Regency*



**Tabel** 5.9  
**Table**

**Populasi Unggas Menurut Desa/Kelurahan dan Jenis Ternak di Kecamatan Semanding, 2022**  
**Poultry Population by Village/Kelurahan and Kind of Poultry in Semanding Subdistrict, 2022**

Desa/Kelurahan Village/Kelurahan	Ayam Kampung Native Chicken	Ayam Petelur Layer	Ayam Pedaging Broiler	Entog Manila Duck	Itik Duck
(1)	(2)	(3)	(4)	(5)	(6)
Ngino	5.100	-	60.000	530	-
Bektiharjo	5.483	317	270.000	672	-
Sambongrejo	4.976	350	45.000	459	-
Genaharjo	5.321	500	24.000	476	-
Gesing	1.632	5.500	367.000	236	-
Tunah	2.456	1.600	-	434	-
Kowang	2.489	3.600	228.000	361	125
Penambangan	1.297	-	-	128	-
Semanding	3.000	1.900	24.000	620	120
Prungg. Wetan	7.346	-	498.000	1.681	69
Prungg. Kulon	6.400	5.400	-	545	400
Jadi	5.520	1.000	129.000	295	-
Boto	450	-	21.000	95	-
Tegalagung	9.123	2.000	-	5.210	1.020
Bejagung	4.200	-	-	340	50
Gedonggombo	4.899	200	-	580	-
Karang	2.200	-	-	1.120	82
<b>Semanding</b>	<b>71.892</b>	<b>22.367</b>	<b>1.666.000</b>	<b>13.782</b>	<b>1.866</b>

Catatan/Note:

Sumber/Source: Dinas Ketahanan Pangan, Pertanian dan Perikanan Kabupaten Tuban/Food Security, Agriculture and Fisheries Service in Tuban Regency





# PARIWISATA, TRANSPORTASI & KOMUNIKASI

**JUMLAH  
HOTEL/PENGINAPAN**

**3**



**JUMLAH  
MENARA BTS**

**27**





## **ULASAN**

Akomodasi hotel, penginapan juga terdapat di KecamatanSemanding. Jumlah hotel di kecamatanSemanding sebesar3

## **DESCRIPTION**

*There is hotel accomodation, and Inn in Semanding subdistrict. Number of hotel and Inn is 3*

<https://tubankab.bps.go.id>

## 6.1 PARIWISATA TOURISM

**Tabel 6.1.1** Jumlah Sarana Akomodasi Menurut Desa/Kelurahan dan Jenis Akomodasi di Kecamatan Semanding, 2022  
*Number of Accomodation Facilities by Villages/Kelurahan and Type of Accomodation in Semanding Subdistrict, 2022*

Desa/Kelurahan <i>Village/Kelurahan</i>	Hotel <i>Hotel</i>	Penginapan <i>Inn</i>
(1)	(2)	(3)
Karang Asem	0	0
Socorejo	0	0
Temaji	0	0
Purworejo	0	0
Tasikharjo	1	0
Remen	0	0
Mentoso	0	0
Rawasan	0	0
Sumurgeneng	0	0
Wadung	0	0
Kaliuntu	0	0
Beji	0	0
Suwalan	0	0
Jenggolo	0	0
Sekardadi	0	0
Semanding	2	0
Sugihwaras	0	0
<b>Semanding</b>	<b>3</b>	<b>0</b>

## 6.2 TRANSPORTASI TRANSPORTATION

**Tabel 6.2.1** Prasarana dan Sarana Transportasi Antar Desa/Kelurahan Menurut Desa/Kelurahan di Kecamatan Semanding, 2022  
**Table** *Inter-Villages/Kelurahan Transportation Infrastructure and Facilities by Villages/Kelurahan in Semanding Subdistrict, 2022*

Desa/Kelurahan <i>Village/Kelurahan</i>	Jenis Prasarana Transportasi <i>Type of Transportation Infrastructure</i>	Keberadaan Angkutan Umum <i>Availability of Public Transportation</i>
(1)	(2)	(3)
Karang Asem	Darat	Tidak ada angkutan umum
Socorejo	Darat	Tidak ada angkutan umum
Temaji	Darat	Tidak ada angkutan umum
Purworejo	Darat	Tidak ada angkutan umum
Tasikharjo	Darat	Ada, dengan trayek tetap
Remen	Darat	Ada, dengan trayek tetap
Mentoso	Darat	Tidak ada angkutan umum
Rawasan	Darat	Tidak ada angkutan umum
Sumurgeneng	Darat	Ada, tanpa trayek tetap
Wadung	Darat	Ada, tanpa trayek tetap
Kaliuntu	Darat	Ada, tanpa trayek tetap
Beji	Darat	Tidak ada angkutan umum
Suwalan	Darat	Ada, tanpa trayek tetap
Jenggolo	Darat	Ada, tanpa trayek tetap
Sekardadi	Darat	Ada, tanpa trayek tetap
Semanding	Darat	Ada, dengan trayek tetap
Sugihwaras	Darat	Ada, tanpa trayek tetap

Isian kolom (2): "Darat", "Air", "Darat dan Air", "Udara"

Isian Kolom (3): "Ada, dengan trayek tetap", "Ada, tanpa trayek tetap", "Tidak ada angkutan umum"

Lanjutan Tabel/*Continued Table 6.2.1*

<b>Desa/Kelurahan Village/Kelurahan</b>	<b>Jenis Permukaan Jalan Darat Terluas Type of The Widest Road Surface</b>	<b>Dapat Dilalui Kendaraan Bermotor Roda 4 atau Lebih Passable by Vehicle with 4 or more Wheels</b>
(1)	(4)	(5)
Ngino	Aspal/Beton	Sepanjang tahun
Bektiharjo	Aspal/Beton	Sepanjang tahun
Sambongrejo	Aspal/Beton	Sepanjang tahun
Genaharjo	Aspal/Beton	Sepanjang tahun
Gesing	Aspal/Beton	Sepanjang tahun
Tunah	Aspal/Beton	Sepanjang tahun
Kowang	Aspal/Beton	Sepanjang tahun
Penambangan	Aspal/Beton	Sepanjang tahun
Semanding	Aspal/Beton	Sepanjang tahun
Prungg. Wetan	Aspal/Beton	Sepanjang tahun
Prungg. Kulon	Aspal/Beton	Sepanjang tahun
Jadi	Aspal/Beton	Sepanjang tahun
Boto	Aspal/Beton	Sepanjang tahun
Tegalagung	Aspal/Beton	Sepanjang tahun
Bejagung	Aspal/Beton	Sepanjang tahun
Gedonggombo	Aspal/Beton	Sepanjang tahun
Karang	Aspal/Beton	Sepanjang tahun

Catatan/Note: ...

Sumber/Source: ...

- Jika kolom (2) berisi "Air" atau "Udara", maka kolom (4) dan (5) diisikan "--"
- Jika kolom (2): "Darat" atau "Darat dan Air" maka:  
isian kolom (4): "Aspal/Beton", "Diperkeras (kerikil, batu, dll)", "Tanah", "Lainnya"  
Isian Kolom (5): "Sepanjang tahun", "Sepanjang tahun kecuali saat kondisi tertentu", "Tidak dapat dilalui sepanjang tahun"



### 6.3 KOMUNIKASI COMMUNICATION

**Tabel 6.2.2** Keberadaan Kantor Pos/Pos Pembantu/Rumah Pos, Pos Keliling, dan Perusahaan/Agen Jasa Ekspedisi Swasta Menurut Desa/Kelurahan di Kecamatan Semanding, 2022  
*Number of Post Office/Subsidiary of Post Office, Mobile Portal Service, Private Expedition Service Company by Villages/Kelurahan in Semanding Subdistrict, 2022*

Desa/Kelurahan Village/Kelurahan	Kantor Pos/Pos Pembantu/Rumah Pos Post Office/Subsidiary of Post Office	Pos Keliling Mobile Portal Service	Perusahaan/Agen Jasa Ekspedisi Swasta Private Expedition Service Company
(1)	(2)	(3)	(4)
Ngino	0	0	0
Bektiharjo	0	0	0
Sambongrejo	0	0	0
Genaharjo	0	0	0
Gesing	0	0	0
Tunah	0	0	0
Kowang	0	0	0
Penambangan	0	0	0
Semanding	1	0	1
Prungg. Wetan	0	0	0
Prungg. Kulon	0	0	0
Jadi	0	0	0
Boto	0	0	0
Tegalagung	0	0	0
Bejagung	0	0	0
Gedonggombo	0	0	4
Karang	0	0	1
<b>Semanding</b>	<b>1</b>	<b>0</b>	<b>6</b>

Isian kolom (2) dan (4): "Beroperasi", "Jarang Beroperasi", "Tidak beroperasi", "Tidak Ada"  
Isian kolom (3): "Ada", "tidak ada"

**Tabel** 6.3.1  
**Table**

**Jumlah Menara Telepon seluler dan Operator Layanan Komunikasi Telepon Seluler Menurut Desa/Kelurahan di Kecamatan Semanding, 2022**  
**Number of Base Transceiver Station (BTS) and Cellular Phone Communication Service Operators by Villages/ Kelurahan in Semanding Subdistrict, 2022**

Desa/Kelurahan Village/Kelurahan	Jumlah Menara Telepon seluler Number of Base Transceiver Station (BTS)	Jumlah Operator Layanan Komunikasi Telepon Seluler Cellular Phone Communication Service Operators
(1)	(2)	(3)
Ngino	0	4
Bektiharjo	2	5
Sambongrejo	1	4
Genaharjo	0	5
Gesing	2	5
Tunah	2	4
Kowang	1	5
Penambangan	2	5
Semanding	1	6
Prungg. Wetan	0	7
Prungg. Kulon	5	5
Jadi	0	4
Boto	1	4
Tegalagung	1	5
Bejagung	1	5
Gedonggombo	4	5
Karang	4	6
<b>Semanding</b>	<b>27</b>	

Catatan/Note: ...

Sumber/Source: ...

**Tabel** 6.3.2  
**Table**

**Kekuatan Sinyal Telepon Seluler dan Jenis Sinyal Internet  
Telepon Seluler Menurut Desa/Kelurahan di Kecamatan  
Semanding, 2022**  
*The Strenght of Cellular Phone Signal by Villages/Kelurahan  
in Semanding Subdistrict, 2022*

Desa/Kelurahan Village/Kelurahan	Kekuatan Sinyal Telepon Seluler The Strenght of Cellular Phone Signal	Jenis Sinyal Internet Telepon Seluler Type of Cellular Phone Signal
(1)	(2)	(3)
Ngjino	Lemah	4G/LTE
Bektiharjo	Kuat	4G/LTE
Sambongrejo	Kuat	4G/LTE
Genaharjo	Kuat	4G/LTE
Gesing	Sangat Kuat	4G/LTE
Tunah	Kuat	4G/LTE
Kowang	Kuat	4G/LTE
Penambangan	Kuat	4G/LTE
Semanding	Kuat	4G/LTE
Prungg. Wetan	Kuat	4G/LTE
Prungg. Kulon	Kuat	4G/LTE
Jadi	Kuat	4G/LTE
Boto	Kuat	4G/LTE
Tegalagung	Kuat	4G/LTE
Bejagung	Kuat	4G/LTE
Gedonggombo	Kuat	4G/LTE
Karang	Kuat	4G/LTE
<b>Semanding</b>		

Catatan/Note: ...

Sumber/Source: Pemerintah Desa.Village Government


Isian kolom 2: "Sangat kuat", "Kuat", "Lemah", "Tidak ada sinyal"

Isian Kolom (3): " 4G/LTE", " 3G/H/H+/EVDO", " 2,5G/E/GPRS", " Tidak ada sinyal internet"  
jika kolom (2) berisi "Tidak ada sinyal" maka kolom (3) diisikan "-"





# PERBANKKAN KOPERASI DAN PERDAGANGAN



Jumlah Koperasi


---

**18**

Jumlah Pertokoan

---


**12**



Jumlah Bank Umum

---

**2**





## ULASAN

Sarana prasarana ekonomi yang ada di Kecamatan antara lain pasar, kelompok pertokoan, minimarket/swalayan, toko, warung, restoran, dan hotel. Beberapa sarana prasaran yang ada di Kecamatan Semanding pada tahun 2022 antara lain sebesar 13 pasar, 21 minimarket dan 21 restoran/ rumah makan.

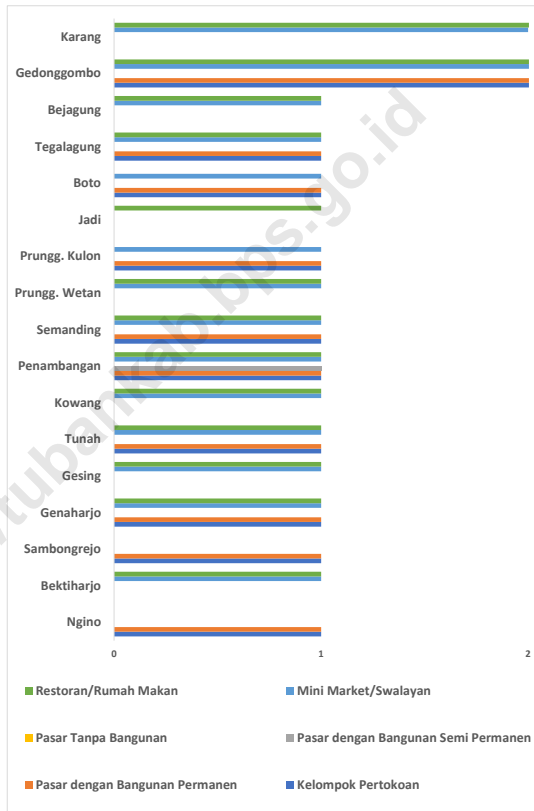
## DESCRIPTION

*Economic facility in Subdistrict are markets, group of shops, minimarket, store,restaurant and hotel. A number of economic facility inSemanding subdistrict, 13 Market, 21 mini rmarket and 21 restourant/food stail.*

<https://tubankab.bps.go.id>

**Gambar 7.1**  
**Figures**

**Banyaknya Sarana Perdagangan Menurut Desa/ Kelurahan dan Jenis Sarana Perdagangan di Kecamatan Semanding, 2022**  
**Number of Trade Facilities by Villages/Ward and Type of Trade Facilities in Semanding Subdistrict, 2022.**





**Tabel** 7.1  
**Table**

**Banyaknya Sarana Lembaga Keuangan Bank Menurut Desa/Kelurahan dan Jenis Bank di Kecamatan Semanding, 2022**

**Number of Bank by Villages/Kelurahan and Type of Bank in Semanding Subdistrict, 2022**

Desa/Kelurahan Village/Kelurahan	Bank Umum Pemerintah Government Bank	Bank Umum Swasta Private Bank	Bank Perkreditan Rakyat (BPR) Rural Bank
(1)	(2)	(3)	(4)
Ngino	0	0	0
Bektiharjo	0	0	0
Sambongrejo	0	0	0
Genaharjo	0	0	0
Gesing	0	0	0
Tunah	0	0	0
Kowang	0	0	0
Penambangan	0	0	0
Semanding	0	0	0
Prungg. Wetan	0	0	0
Prungg. Kulon	0	0	0
Jadi	0	0	0
Boto	0	0	0
Tegalagung	0	0	0
Bejagung	1	0	0
Gedonggombo	1	0	3
Karang	0	0	0
<b>Semanding</b>	<b>2</b>	<b>0</b>	<b>3</b>

Catatan/Note: ""

Sumber/Source: Pemerintah Desa. Village Government

**Tabel** 7.2  
**Table**

**Banyaknya Koperasi Aktif Menurut Menurut Desa/  
Kelurahan dan Jenis Koperasi di Kecamatan Semanding,  
2022**  
*Number of Cooperative by Villages/Kelurahan and Type of  
Cooperative in Semanding Subdistrict, 2022*

<b>Desa/Kelurahan</b> <i>Village/Kelurahan</i>	<b>Koperasi Unit Desa (KUD)</b> <i>Village Cooperative Unit</i>	<b>Koperasi Industri Kecil dan Kerajinan Rakyat (Kopinkra)</b> <i>Small Industry and Citizen Handicraft Cooperative</i>
(1)	(2)	(3)
Ngino	0	0
Bektiharjo	0	0
Sambongrejo	0	0
Genaharjo	0	0
Gesing	0	0
Tunah	0	0
Kowang	0	0
Penambangan	0	0
Semanding	1	0
Prungg. Wetan	0	0
Prungg. Kulon	0	0
Jadi	0	0
Boto	0	0
Tegalagung	0	0
Bejagung	0	0
Gedonggombo	0	0
Karang	0	0
<b>Semanding</b>	<b>1</b>	<b>0</b>

Lanjutan Tabel/*Continued Table 7.2*

<b>Desa/Kelurahan Village/Kelurahan</b>	<b>Koperasi Simpan Pinjam (Kospin) Savings and Loan Cooperative</b>	<b>Koperasi Lainnya Other Cooperative</b>
(1)	(4)	(5)
Ngino	1	0
Bektiharjo	1	0
Sambongrejo	1	0
Genaharjo	1	0
Gesing	1	0
Tunah	1	0
Kowang	1	0
Penambangan	1	0
Semanding	3	0
Prungg. Wetan	1	0
Prungg. Kulon	1	0
Jadi	1	0
Boto	1	0
Tegalagung	1	0
Bejagung	3	0
Gedonggombo	7	0
Karang	1	0
<b>Semanding</b>	<b>17</b>	<b>0</b>

Catatan/*Note:*     "

Sumber/*Source:*   Pemerintah Desa.*Village Government*

**Tabel** 7.3  
**Table**

**Banyaknya Sarana Perdagangan Menurut Desa/Kelurahan dan Jenis Sarana Perdagangan di Kecamatan Semanding, 2022**

**Number of Trade Facilities by Villages/Kelurahan and Type of Trade Facilities in Semanding Subdistrict, 2022**

<b>Desa/Kelurahan Village/Kelurahan</b>	<b>Kelompok Pertokoan Shopping Complexs</b>	<b>Pasar dengan Bangunan Permanen Markets in Permanent Building</b>	<b>Pasar dengan Bangunan Semi Permanen Market in Semi Permanent Building</b>
(1)	(2)	(3)	(4)
Ngino	1	1	0
Bektiharjo	0	0	0
Sambongrejo	1	1	0
Genaharjo	1	1	0
Gesing	0	0	0
Tunah	1	1	0
Kowang	0	0	0
Penambangan	1	1	1
Semanding	1	1	0
Prungg. Wetan	0	0	0
Prungg. Kulon	1	1	0
Jadi	0	0	0
Boto	1	1	0
Tegalagung	1	1	0
Bejagung	0	0	0
Gedonggombo	3	3	0
Karang	0	0	0
<b>Semanding</b>	<b>12</b>	<b>12</b>	<b>1</b>

Lanjutan Tabel/*Continued Table 7.3*

<b>Desa/Kelurahan Village/Kelurahan</b>	<b>Pasar tanpa Bangunan Market without Permanent Building</b>	<b>Mini Market/ Swalayan/ Supermarket Mini Market/Swalayan/ Supermarket</b>	<b>Restoran/ Rumah Makan Restaurant/ Food Stall</b>
(1)	(5)	(6)	(7)
Ngino	0	0	0
Bektiharjo	0	1	1
Sambongrejo	0	0	0
Genaharjo	0	1	1
Gesing	0	1	1
Tunah	0	1	1
Kowang	0	1	1
Penambangan	0	1	1
Semanding	0	1	1
Prungg. Wetan	0	1	1
Prungg. Kulon	0	1	0
Jadi	0	0	1
Boto	0	1	0
Tegalagung	0	1	1
Bejagung	0	1	1
Gedonggombo	0	7	7
Karang	0	2	3
<b>Semanding</b>	<b>0</b>	<b>21</b>	<b>21</b>

Catatan/*Note:* ...

Sumber/*Source:* Pemerintah Desa.*Village Government*

<https://tubankab.bps.go.id>



ST 2023

SENSUS PERTANIAN

**BerAKHLAK**

Berorientasi Pelayanan Akuntabel Kompeten  
Harmonis Loyal Adaptif Kolaboratif

**# bangga  
melayani  
bangsa**

# DATA

MENCERDASKAN BANGSA

*Enlighten The Nation*



**BADAN PUSAT STATISTIK  
KABUPATEN TUBAN**

BPS-STATISTICS TUBAN REGENCY  
Jalan Manunggal Nomor 8 Tuban  
Telepon (0356)321974

