

**CILANDAK DALAM ANGKA 2011**

*CILANDAK IN FIGURES 2011*

**I S S N : 0852-2006**

**Nomor Publikasi / Publication Number : 31710.1003**

**Nomor Katalog BPS / Catalog Number of BPS : 1102001.3171030**

**Ukuran Buku / Book Size: 21 cm x 15 cm**

**Jumlah Halaman / Number of Page : xxii + 85 Halaman/Pages**

**Naskah / Manuscript :**

**Koordinator Statistik Kecamatan Cilandak**

*District Statistical Officer of Cilandak*

**Penyunting / Editor :**

**Seksi Neraca Wilayah dan Analisis Statistik**

*Section of Regional Account and Statistical Analysis*

**Gambar Kulit / Cover Design :**

**Seksi Integrasi Pengolahan dan Desiminasi Statistik**

*Section of Integrated and Statistical Dissemination*

**Diterbitkan Oleh / Published by :**

**Badan Pusat Statistik Kota Administrasi Jakarta Selatan**

*BPS – Statistics Jakarta Selatan*

**Boleh dikutip dengan menyebutkan sumbernya**

*May be cited with reference to the source*

PETA WILAYAH  
KECAMATAN CILANDAK

<http://jakselkota.bps.go.id>



## KATA SAMBUTAN CAMAT CILANDAK

Saya menyambut dengan gembira atas terbitnya buku **CILANDAK DALAM DALAM ANGKA 2011** yang merupakan terbitan tahunan yang disusun oleh Koordinator Statistik Kecamatan Cilandak. Seperti tahun yang lalu buku ini juga diterbitkan dalam dua bahasa, Indonesia dan Inggris sesuai dengan kebutuhan akan statistik yang semakin meluas.

**CILANDAK DALAM ANGKA 2011** ini, merupakan sumber informasi statistik yang dipakai dalam kebijakan pembangunan di daerah ini. Oleh sebab itu saya minta agar Koordinator Statistik selalu menjalin koordinasi yang baik dengan sumber data seperti Kantor/Dinas Pemerintah ataupun perusahaan swasta di daerah ini sehingga kelak dapat menyajikan data statistik yang lebih lengkap dan akurat.

Saya berharap buku ini bermanfaat bagi para pembacanya.

Jakarta, November 2011  
**Plh. CAMAT CILANDAK,**

**SAYID ALI ZA, SH**  
NIP. 196804081996031003



**FOREWORD BY HEAD OF DISTRICT GOVERNMENT  
ADMINISTRATION OF CILANDAK**

*I am very delighted to welcome the publication of **CILANDAK IN FIGURES 2011** which continuation of the previous one arranged by District Statistical Officer (Koordinator Statistik) Same as last year, the book is also published in two languages, Indonesia and English since it needs statistik is very widely.*

***CILANDAK IN FIGURES 2011** is the source of statistical information for various needs in development policies in the district. Therefore, I suggest that District Statistical Officer always keeps having good coordinating with data source such as government agencies and private institution so that can provides the statistics with more completely and accurate.*

*I do hope this book will be useful for all those who read it.*

*Jakarta, November 2011*

**Plh. HEAD OF DISTRICT GOVERNMENT  
ADMINISTRATION OF CILANDAK**

**SAYID ALI ZA, SH**

NIP. 196804081996031003



## KATA PENGANTAR

Buku CILANDAK DALAM ANGKA 2011 ini, merupakan kelanjutan penerbitan tahun-tahun sebelumnya yang berisi berbagai informasi, seperti Geografi dan Iklim, Pemerintahan, Penduduk dan Ketenagakerjaan, Kesejahteraan Rakyat, serta Perekonomian. Sebagai terbitan tahunan, buku ini menyajikan data statistik yang menggambarkan keadaan kecamatan dan kelurahan pada periode tahun 2010.

Dengan meningkatnya permintaan data statistik yang bersifat mendasar seperti tingkat Kelurahan dan Kecamatan, telah mendorong kami untuk menerbitkan dalam dua bahasa yaitu Bahasa Indonesia dan Inggris. Kami juga menyadari bahwa buku ini masih memerlukan penyempurnaan dan perbaikan di masa yang akan datang.

Akhirnya, pada kesempatan ini kami menyampaikan ucapan terima kasih kepada semua pihak yang telah membantu terutama Camat Pancoran beserta staf dan Kepala Seksi Instansi Sektoral lainnya sehingga publikasi ini bisa terbit. Mudah-mudahan buku ini dapat memberikan manfaat bagi kita semua.

Jakarta, November 2011

**KOORDINATOR STATISTIK KECAMATAN  
CILANDAK**

**H. RAMDANI**

**NIP. 195512151978031003**





## **PREFACE**

*CILANDAK IN FIGURES 2011 is the continuation of the previous publication which present various information such as Geographical and Climate, Government, Population and Manpower, Welfare, and Economics. As an annually publication, this book provides data which indicate the district and village condition in the year of 2010.*

*The increasing of basic statistics demand has motivated us to publish this book in two languages, Bahasa Indonesia and English. We also understand that the book needs some improvement in the future.*

*Finally, I also would like to thanks to every one who helped composing this book, especially the head of Pancoran District and Staff, and head of other sectoral government agencies so this publication has been completely presented. I do hope this book gives more advantages for all of us.*

Jakarta, November 2011  
**DISTRICT STATISTICAL COORDINATOR  
OF CILANDAK,**

**H. RAMDANI**  
**NIP. 195512151978031003**



**DAFTAR ISI**  
**List of Contents**

	<b>Halaman</b> <b>Page</b>
KATA SAMBUTAN CAMAT CILANDAK.....	v
<i>Forwards</i> .....	vii
KATA PENGANTAR .....	ix
<i>Preface</i> .....	xi
DAFTAR ISI <i>List of content</i> .....	xiii
DAFTAR TABEL <i>List of Table</i> .....	xv
GEOGRAFI DAN IKLIM <i>Geographical and Climate</i> .....	3-11
PEMERINTAHAN <i>Government</i> .....	15-25
PENDUDUK DAN KETENAGAKERJAAN <i>Population and Manpower</i> .....	29-44
KESEJAHTERAAN RAKYAT <i>People Welfare</i> .....	47-69
PEREKONOMIAN <i>Economic</i> .....	73-78
AKOMODASI, KOMUNIKASI DAN PERHUBUNGAN <i>Accommodation, Communication and Transportation</i> .....	81-85



**DAFTAR TABEL**  
**List of Table**

<b>Tabel Table</b>	<b>Teks Teks</b>	<b>Halaman Page</b>
<b>I. GEOGRAFI DAN IKLIM</b> <b><i>Geographical and Climate</i></b>		
1.1	Letak Geografis Wilayah Kecamatan Cilandak <i>Geographical Location of Cilandak, 2010</i> .....	5
1.2	Luas Wilayah Menurut Kelurahan <i>Land Area by Village 2010</i> .....	6
1.3	Persentase Luas Tanah Menurut Penggunaan dan Kelurahan <i>Percentage of Land-Use and Village, 2010</i> .....	7
1.4	Persentase Luas Tanah Menurut Status dan Kelurahan <i>Percentage of Land Area by Land-Status and Village 2010</i> .....	8
1.5	Rata – Rata Keadaan Iklim Menurut Bulan <i>Average Month Climate, 2010</i> .....	9
1.6	Iklim, Hujan, Udara dan Angin <i>Seasons, Rain, Air and Wind 2010</i> .....	10
1.7	Jarak Kantor Kelurahan ke Kecamatan dan Ketinggian dari Permukaan Laut <i>Distance Between Village Office to District Office and High Level from Sea Level, 2010</i> .....	11

**II. PEMERINTAHAN**  
**Government**

2.1	Jumlah Gedung/Kantor Kelurahan Menurut Kelurahan, Keadaan dan Status Kepemilikan 2010 <i>Number of Building of Village by Village and Ownership Status, 2010 ..</i>	16
2.2	Jumlah Pegawai Menurut Kelurahan dan Golongan <i>Number of Civil Servant by Village and Level, 2010 .....</i>	17
2.3	Jumlah Pegawai Menurut Kelurahan dan Agama <i>Number of Employee by Village and Religion, 2010 .....</i>	18
2.4	Jumlah Pegawai Menurut Kelurahan dan Pendidikan <i>Number of Employee by Village and Education, 2010 .....</i>	19
2.5	Jumlah Kepala Keluarga (KK), RT dan RW Menurut Kelurahan <i>Number of Head of Family, RT and RW by Village 2010 .....</i>	20
2.6	Jumlah Pos Hansip dan Anggotanya Menurut Kelurahan <i>Number of Civil Defense Post and Their Member by Village, 2010 .....</i>	21
2.7	Target dan Realisasi Pajak Bumi dan Bangunan (PBB) Menurut Kelurahan <i>Target and Receipts and Actual Receipts of Land and Building Tax by Village, 2010 .....</i>	22
2.8	Target dan Realisasi Penerimaan ZIS Menurut Kelurahan <i>Target and Realization of ZIS by Village, 2010 .....</i>	23
2.9	Target dan Realisasi Retribusi Kebersihan Menurut Kelurahan <i>Target and Realization of Solid waste by Village ,2010 .....</i>	24
2.10	Target dan Realisasi SPRT Menurut Kelurahan <i>Target and Realization of SPRT by Village ,2010.....</i>	25

### III. PENDUDUK DAN KETENAGAKERJAAN

#### *Population and Manpower*

3.1	Luas Wilayah, Rumah Tangga, Penduduk dan Kepadatannya Menurut Kelurahan <i>Area, Household, Population and Density by Village, 2010</i> .....	31
3.2	Penduduk menurut Kelurahan dan Jenis Kelamin <i>Population Growth by Village and Sex, 2010</i> .....	32
3.3	Penduduk Warga Negara Asing Menurut Kelurahan dan Jenis Kelamin 2010 <i>Population of Foreign Citizen by Village and Sex 2010</i> .....	33
3.4	Distribusi Persentase Penduduk Menurut Kelurahan <i>Percentage Distribution of Population by Village, 2010</i> .....	34
3.5	Perkembangan Penduduk Menurut Kelurahan <i>Population Growth by Village, 2010</i> .....	35
3.6	Perkembangan Penduduk Menurut Jenis Kelamin <i>Population Growth By Sex, 2010</i> .....	36
3.7	Jumlah Penduduk Menurut Agama dan Kelurahan <i>Number of Population By Religion and Village, 2010</i> .....	37
3.8	Jumlah Kelahiran dan Kematian Menurut Kelurahan dan Jenis Kelamin <i>Number of Birth and Death by Village and Sex 2010</i> .....	38
3.9	Jumlah Penduduk Pindah dan Datang menurut Kelurahan dan Jenis Kelamin 2010 <i>Number of Moving and Incoming by Village and Sex 2010</i> .....	39
3.10	Jumlah Penduduk Musiman Menurut Kelurahan dan Jenis Kelamin <i>Number of Temporary Population by Village and Sex 2010</i> .....	41



3.11	Banyaknya Penduduk Musiman Menurut Kelurahan dan Jenis Pekerjaan <i>Number of Temporary Population by Village and Their Work 2010.....</i>	42
------	---	----

3.12	Jumlah Nikah, Talak, Cerai dan Rujuk Menurut Kelurahan <i>Number of Marriage, Repudiation, Divorce and Revocation, 2010.....</i>	44
------	---	----

**IV. KESEJAHTERAAN RAKYAT**  
***People Welfare***

4.1	Jumlah Taman Kanak-Kanak, Murid dan Guru menurut Kelurahan <i>Number of Kindergarten, Pupils and Teacher by Village 2010 .....</i>	51
-----	---	----

4.2	Jumlah Sekolah Dasar , Murid dan Guru menurut Kelurahan <i>Number of Elementary School, Pupils and Teacher by Village 2010.....</i>	52
-----	--	----

4.3	Banyaknya Murid dan Guru SD Negeri Menurut Jenis Kelamin dan Kelurahan <i>Number of Elementary Pupils and Teacher of Public School By Village 2010 .....</i>	53
-----	---	----

4.4	Jumlah Sekolah Dasar Swasta, Murid dan Guru Menurut Kelurahan <i>Number Of Elementary School, Pupils and Teacher by Village .....</i>	54
-----	--	----

4.5	Banyaknya Murid dan Guru SD Swasta Menurut Jenis Kelamin dan Kelurahan <i>Number Of Elementary Pupils And Teacher Of Public School By Village 2010 .....</i>	55
-----	---	----

4.6	Jumlah Sekolah Lanjutan Pertama Negeri, Murid Dan Guru Menurut Kelurahan <i>Number Of Yunior High School, Pupils And TeacherBy Village 2010 .....</i>	56
-----	--	----

4.7	Jumlah Sekolah Lanjutan Pertama Swasta, Murid dan Guru Menurut Kelurahan <i>Number Of Junior High School, Pupils And Teacher by Village 2010 ....</i>	57
4.8	Jumlah Sekolah Lanjutan Menengah Atas Negeri Murid dan Guru Menurut Kelurahan <i>Number Of Senior High School, Pupils And TeacherBy Village 2010 ....</i>	58
4.9	Jumlah Sekolah Lanjutan Menengah Atas Swasta Murid dan Guru Menurut Kelurahan <i>Number Of Senior High School, Pupils And Teacher By Village 2010 ....</i>	59
4.10	Jumlah Tempat Kursus Menurut Kelurahan <i>Number of Training Courses by Village 2010 .....</i>	60
4.11	Jumlah Tempat Ibadah Menurut Kelurahan <i>Number of Worship Place by Village 2010 .....</i>	61
4.12	Jumlah Sarana Olah Raga menurut Kelurahan <i>Number of Health Facilities by Village 2010 .....</i>	62
4.13	Jumlah Fasilitas Rekreasi Menurut Kelurahan <i>Number Of Social Art Activity by Their Kind and Village 2010 .....</i>	63
4.14	Jumlah Fasilitas Kesehatan Menurut Kelurahan <i>Number of Health Facilities by Village 2010 .....</i>	64
4.15	Jumlah Peserta KB Aktif menurut Metode Kontrasepsi dan Kelurahan <i>Number of Family Planning Active Acceptors by Contraceptive Method and Village 2010 .....</i>	65
4.16	Jumlah Keluarga Menurut Kelurahan dan Tahapan Kesejahteraan <i>Number of Family by Village and Prosperous Phase 2010 .....</i>	66
4.17	Jumlah Rumah Penduduk / Bangunan Tempat Tinggal Menurut Kelurahan dan Keadaan Fisik Bangunannya <i>Number Of Resident Building by Their Conditions and Village 2010 . ....</i>	67

4.18	Jumlah Rumah Susun, Real Estate dan Kondominium Menurut Kelurahan <i>Number of Stack House, Real Estate and Apartment by Village 2010</i> ....	68
------	---	----

4.19	Jumlah Kepala Keluarga yang Menggunakan Listrik Menurut Kelurahan <i>Number of Household used Electrical Power by Village 2010</i> .....	69
------	---	----

## **V. PEREKONOMIAN**

### ***Economics***

5.1	Jumlah Bangunan Bukan Perumahan Menurut Kelurahan dan Jenis Bangunan/ <i>Number of Resident Building by Village and Condition 2010</i> .....	74
-----	--	----

5.2	Jumlah Salon Kecantikan, Penjahit, Bengkel Mobil, Bengkel Motor, Showroom Mobil Menurut Kelurahan <i>Number of Beauty Parlor, Tailor, Car Workshop, Motor Cycle Workshop, and Car Showroom by Village 2010</i> .....	75
-----	---	----

5.3	Jumlah Pasar Menurut Kelurahan dan Jenisnya <i>Number of Market by Type and Village 2010</i> .....	76
-----	---	----

5.4	Jumlah Bank Menurut Status dan Kelurahan <i>Number of Bank by Status and by Village 2010</i> .....	77
-----	---	----

5.5	Jumlah Perusahaan Industri Menurut Kelurahan dan Status <i>Number of Industrial Affairs by Status and Village 2010</i> .....	78
-----	---	----

## **VI. AKOMODASI, KOMUNIKASI DAN PERHUBUNGAN**

### ***Accommodation, Communication and Transportation***

6.1	Jumlah Hotel, Losmen,/ Penginapan dan Restoran Menurut Kelurahan <i>Number of Hotel, Inn, and Restaurant by Village 2010</i> .....	82
-----	---	----

6.2	Jumlah Kantor Pos, Telepon Umum, Wartel dan Warnet Menurut Kelurahan <i>Number of Post Office, Public Telephone, Wartel and Warnet by Village 2010</i> .....	83
6.3	Jumlah Terminal dan Halte Bus Menurut Kelurahan <i>Number of Bus Station and Shelter by Village 2010</i> .....	84
6.4	Persentase Jalan Lingkungan Menurut Kelurahan <i>Surrounding Way Percent by Village 2010</i> .....	85

<http://jakselkota.bps.go.id>





***1***

**GEOGRAFI DAN  
IKLIM/  
*GEOGRAPHICAL  
AND CLIMATE***

<http://jakselko.uin-suka.ac.id>



**PENJELASAN TEKNIS**

1. Kotamadya Jakarta Selatan, Sesuai dengan Surat Keputusan Gubernur Kepala Daerah Khusus Ibukota Jakarta Nomor : 1251 Tahun 1986, Nomor : 435 Tahun 1966 dan Nomor : 1986 Tahun 2000, maka luas wilayah Kecamatan Cilandak adalah 18,20 Km<sup>2</sup> yang terdiri atas 45 RW dan 470 RT dengan luas masing-masing kelurahan sebagai berikut :
  - a. Kel. Lebak Bulus : 4,11 Km<sup>2</sup>
  - b. Kel. Pondok Labu : 3,91 Km<sup>2</sup>
  - c. Kel. Cilandak Barat : 6,08 Km<sup>2</sup>
  - d. Kel. Gandaria Selatan : 1,77 Km<sup>2</sup>
  - e. Kel. Cipete Selatan : 2,33 Km<sup>2</sup>

**TECHNICAL NOTES**

1. *Cilandak Distrik is one of districts in Jakarta Selatan Municipality. Based on Governor's KDKI Jakarta decree No. : 1251/1986, No. : 4351/1996 and No. : 1986/2000, the width Cilandak District is 18,20 Km<sup>2</sup> which consist of 45 RW and 470 RT with each width of sub district as follows :*
  - a. *Kel. Lebak Bulus : 4,11 Km<sup>2</sup>*
  - b. *Kel. Pondok Labu : 3,91 Km<sup>2</sup>*
  - c. *Kel. Cilandak Barat : 6,08 Km<sup>2</sup>*
  - d. *Kel. Gandaria Selatan : 1,77 Km<sup>2</sup>*
  - e. *Kel. Cipete Selatan : 2,33 Km<sup>2</sup>*



## **Geografi dan Iklim/Geographical and Climate**

---

### 2. Batas-batas wilayah Kecamatan

Cilandak adalah :

- Sebelah Utara : Jl. Abdul Majid dan Jl. H. Nawi Kecamatan Kebayoran Baru.
- Sebelah Selatan : Batas buatan Kelurahan Pangkalan Jati Kecamatan Cinere Kodya Depok
- Sebelah Barat : Kali Pesanggrahan Kecamatan Kebayoran Lama dan Kecamatan Ciputat Kabupaten Tangerang.
- Sebelah Timur : Kali Krukut Kecamatan Pasar Minggu.

### 2. *The Cilandak District limits are :*

- *North : Jl. Abdul Majid dan Jl. H. Nawi Kecamatan Kebayoran Baru.*
- *South : Batas buatan Kelurahan Pangkalan Jati Kecamatan Cinere Kecamatan Kodya Depok*
- *West : Kali Pesanggrahan Kecamatan Kebayoran Lama dan Kecamatan Ciputat Kabupaten Tangerang.*
- *East : Kali Krukut Kecamatan Pasar Minggu*

**Tabel 1.1**      **Letak Geografis Wilayah Kecamatan**  
*Table*                      *Geographical Location of 2010*

<i>Letak dan Luas/ Location and Area</i>	<i>Uraian/ Description</i>
(1)	(2)
1. Letak / <i>Location of</i>	06 15' 40,8" Lintang Selatan 106 45' 00,0" Bujur Timur
2. Luas Wilayah/ <i>Land Area</i>	18,20 Km <sup>2</sup>
3. Letak di atas Permukaan Laut/ <i>Height above The Sea Level(Attitude)</i>	Ketinggian 26,2 m
4. Jumlah Kelurahan/ <i>Number of Districts</i>	5 Kelurahan 45 Rw
5. Batas Wilayah/ <i>Border</i>	
5.1. Utara/ <i>North</i>	Jl. Abd. Majid dan Jl. H. Nawi Kebayoran Baru
5.2. Timur/ <i>East</i>	Kali Krukut Kec. Pasar Minggu
5.3. Barat/ <i>West</i>	Kali Grogol Kec. Kebayoran Lama dan Kec. Ciputat Kabupaten Tangerang
5.4. Selatan/ <i>South</i>	Batas buatan Kelurahan Pangkalan Jati Kec. Cinere Kabupaten Bogor

Sumber/*Source*: Badan Meteorologi, Klimatologi dan Geofisika

*Tabel* 1.2 Luas Wilayah Menurut Kelurahan  
*Table* Land Area by Village 2010

Kelurahan/ Village	Luas Wilayah / Land Area (km <sup>2</sup> )	Persentase/ Percentage
(1)	(2)	(3)
1. Lebak Bulus	4,11	22,58
2. Pondok Labu	3,91	21,48
3. Cilandak Barat	6,08	33,41
4. Gandaria Selatan	1,77	9,73
5. Cipete Selatan	2,33	12,80
Jumlah/Total	18,20	100,00

Sumber/Source: Survei Fisik Kelurahan, BPS Kodya Jakarta Selatan

Tabel 1.3  
Table

Persentase Luas Tanah Menurut Penggunaan  
dan Kelurahan  
*Percentage of Land-Use and Village 2010*

Kelurahan/ <i>Village</i>	Penggunaan Tanah/ <i>Land-use</i>			Jumlah/ <i>Total</i>
	Perumahan/ <i>Housing</i>	Industri/ <i>Industry</i>	Lainnya/ <i>Others</i>	
(1)	(2)	(3)	(4)	(5)
1. Lebak Bulus	92,40	0,75	6,85	100,00
2. Pondok Labu	83,15	2,10	14,75	100,00
3. Cilandak Barat	74,07	0,53	25,40	100,00
4. Gandaria Selatan	82,26	1,63	16,11	100,00
5. Cipete Selatan	94,55	1,10	4,35	100,00

Sumber/*Source*: Survei Fisik Kelurahan, BPS Kodya Jakarta Selatan

**Geografi dan Iklim/Geographical and Climate**Tabel 1.4  
TablePersentase Luas Tanah Menurut Status dan Kelurahan  
*Percentage of Land Area by Land-Status and Village 2010*

Kelurahan/ Village	Status Tanah/ <i>Land-Status</i>		Jumlah/ Total
	Bersertifikat/ Government Licensed	Belum Bersertifikat/ Not-Yet Licensed	
(1)	(2)	(3)	(4)
1. Lebak Bulus	60,50	39,50	100,00
2. Pondok Labu	62,14	37,86	100,00
3. Cilandak Barat	51,20	38,80	100,00
4. Gandaria Selatan	48,20	51,80	100,00
5. Cipete Selatan	47,20	52,80	100,00

Sumber/*Source*: Survei Fisik Kelurahan, BPS Kodya Jakarta Selatan

Tabel 1.5 Rata-Rata Keadaan Iklim Menurut Bulan  
*Table Average Month Climate 2010*

Bulan/ <i>Month</i>	Hari Hujan (hari)/ <i>Raindays</i> ( <i>day</i> )	Curah Hujan/ <i>Rain Fall</i> ( <i>mm</i> )	Rata-rata Hujan (mm/hari)/ <i>Average of Rain</i> ( <i>mm/day</i> )
(1)	(2)	(3)	(4)
1. Januari	23	263,9	8,8
2. Februari	23	170,4	6,1
3. Maret	22	111,1	3,7
4. April	13	132,1	4,4
5. Mei	21	195,7	6,3
6. Juni	20	163,4	5,4
7. Juli	20	320,0	10,3
8. Agustus	15	186,2	6,0
9. September	24	448,9	15,0
10. Oktober	23	518,0	17,3
11. Nopember	24	226,3	17,5
12. Desember	24	192,5	6,2
JUMLAH	250	2.928,5	11,71

Sumber / *Source* : Stasiun Klimatologi & Geofisika; Pondok Betung/Bintaro

**Tabel 1.6** Iklim, Hujan, Udara dan Angin  
*Table Seasons, Rain, Air and Wind 2010*

Uraian/ <i>Description</i>	2009		2010	
	Jumlah/ <i>Total</i>	Rata-rata/ <i>Average</i>	Jumlah/ <i>Total</i>	Rata-rata/ <i>Average</i>
(1)	(2)	(3)	(4)	(6)
1. Curah Hujan/ <i>Rainfall</i>	2.067,9 mm	172,3 mm	1.765,4 mm	242,5 mm
2. Hari Hujan/ <i>Raindays</i>	173 hari	14,4 hari	137	20
3. Temperatur Udara/ <i>Temperature</i>	328,7 °	27,4 °	331,4 <sup>0</sup>	27,6 <sup>0</sup>
4. Temperatur Maximum/ <i>Maximum Temp.</i>	395,5 °	33 °	399,2 <sup>0</sup>	33,3 <sup>0</sup>
5. Temperatur Minimum/ <i>Minimum Temp.</i>	284,6 °	23,7 °	287,9 <sup>0</sup>	24,0 <sup>0</sup>
6. Kelembaban Udara/ <i>Humadity</i>	944 %	78,7 %	92 %	85 %
7. Penyinaran Matahari/ <i>Sunlight</i>	721 %	0,6 %	721 %	47 %
8. Tekanan Udara/ <i>Atmospherie Pressure</i>	10.204,8 mb	850,4 mb	12.114,5 mb	1.009,6 mb
9. Arah Angin/ <i>Wind</i> <i>Direction</i>	-	270 °	-	360 <sup>0</sup>
10. Kecepatan Angin/ <i>Velocity</i>	-	3 Knot	-	12 knot


Sumber / *Source* : Stasiun Klimatologi & Geofisika; Pondok Betung/Bintaro

Tabel 1.7  
 Table Jarak Kantor Kelurahan ke Kecamatan dan Ketinggian  
 dari Permukaan Laut  
*Distance Between Village Office to Distrik Office  
 and High Level from Sea Level, 2010*

Kelurahan <i>Village</i>	Jarak <i>Distance</i> (Km)	Ketinggian Dari Permukaan Laut <i>High Level From</i> <i>Sea Level (m)</i>
(1)	(2)	(3)
1. Lebak Bulus	2,7	26,2
2. Pondok Labu	2,7	26,2
3. Cilandak Barat	1,1	26,2
4. Gandaria Selatan	2,1	26,2
5. Cipete Selatan	2,4	26,2

Sumber/*Source*: Survei Fisik Kelurahan, BPS Kodya Jakarta Selatan





**2**

**PEMERINTAHAN/  
GOVERNMENT**

<http://jakselkotadinas.go.id>



**PENJELASAN TEKNIS**

1. *Hansip/Wanra* adalah suatu organisasi masyarakat yang terlibat langsung dalam pengamanan wilayah.

**TECHNICAL NOTES**

1. *Civil defense/Wanra* is society organization, which is directly involved, in local security.

<http://jakselkota.bps.go.id>

**Pemerintahan/Goverment**

Tabel 2.1 Jumlah Gedung/Kantor Kelurahan Menurut Kelurahan, Keadaan dan Status Kepemilikan 2010  
*Table Number of Building of Village by Village and Ownership Status, 2009*

Kelurahan <i>Village</i>	Standar		Status Kepemilikan	
	Ya	Tidak	Pemerintah	Pinjam/Sewa/ Kontrak
(1)	(2)	(3)	(4)	(5)
1. Lebak Bulus	1	-	1	-
2. Pondok Labu	1	-	1	-
3. Cilandak Barat	1	-	1	-
4. Gandaria Selatan	1	-	1	-
5. Cipete Selatan	1	-	1	-
<i>Jumlah / Total</i>	5	-	5	-
<i>2009</i>	3	2	5	-
<i>2008</i>	3	3	5	-
<i>2007</i>	2	3	5	-

Sumber / *Source* : Survei Fisik Kelurahan, BPS Kodya Jakarta Selatan

**Pemerintah/ Government**Tabel 2.2  
TableJumlah Pegawai Menurut Golongan  
Number of employees in District, 2010

Kelurahan/ Village	Golongan			Jumlah
	I	II	III+IV	
(1)	(2)	(3)		(4)
1. Lebak Bulus	1-	4	9	14
2. Pondok Labu	2	4	9	15
3. Cilandak Barat	-	6	9	15
4. Gandaria Selatan	-	2	8	10
5. Cipete Selatan	-	5	6	11
6. Ktr. Kecamatan	2	3	17	22
<i>Jumlah / Total</i>	5	24	58	87
2009	3	32	39	80
2008	3	23	48	74
2007	3	79	59	141

Sumber / Source : Survei Fisik Kelurahan, BPS Kodya Jakarta Selatan

**Pemerintahan/Goverment**

Tabel 2.3  
Table Jumlah Pegawai Menurut Kelurahan dan Agama  
Number of Employees by Village and Religion, 2010

Kelurahan / District	AGAMA / RELIGION					Jumah Total
	Islam Muslem	Kristen Christian	Katolik Catolic	Hindu Hindu	Budha Budha	
(1)	(2)	(3)	(4)	(5)	(6)	(7)
1. Lebak Bulus	14	-	-	-	-	14
2. Pondok Labu	15	-	-	-	-	15
3. Cilandak Barat	15	-	-	-	-	15
4. Gandaria Selatan	9	1	-	-	-	10
5. Cipete Selatan	11	-	-	-	-	11
6. Ktr. Kecamatan	20	1	1	-	-	22
Jumlah/Total	84	2	1	-	-	87
2008	76	3	1	-	-	80
2007	70	2	2	-	-	74
2006	136	2	3	-	-	141

Sumber / Source : Survei Fisik Kelurahan, BPS Kodya Jakarta Selatan

**Pemerintah/ Government**

Tabel 2.4 Jumlah Pegawai Menurut Kelurahan dan Pendidikan  
Table Number of Employees by Village and Education, 2010

Kelurahan / Village	Pendidikan yang Ditamatkan / Education					Jumlah / Total
	SD	SLTP	SLTA	Sarjana Muda	Sarjana	
(1)	(2)	(3)	(4)	(5)	(6)	(7)
1. Lebak Bulus	2	1	7	-	4	14
2. Pondok Labu	2	2	6	1	4	15
3. Cilandak Barat	4	1	6	-	1	15
4. Gandaria Selatan	-	-	6	-	4	10
5. Cipete Selatan	-	1	7	-	3	11
6. Ktr. Kecamatan	3	1	3	-	15	22
Jumlah/Total	10	7	35	1	34	87
2009	9	6	43	2	20	80
2008	8	8	34	3	21	74
2007	11	16	94	3	21	141

Sumber / Source : Survei Fisik Kelurahan, BPS Kodya Jakarta Selatan

**Pemerintahan/Goverment**

---

*Tabel* 2.5 Jumlah Kepala Keluarga (KK), RT dan RW Menurut Kelurahan  
*Table* Number of Head of Family, RT and RW by Village 2010

Kelurahan <i>Village</i>	Kepala Keluarga/ <i>Housing</i>	RW	RT
(1)	(2)	(3)	(4)
1. Lebak Bulus	9.752	8	72
2. Pondok Labu	10.840	10	98
3. Cilandak Barat	14.483	13	150
4. Gandaria Selatan	4.399	7	75
5. Cipete Selatan	5.950	7	75
<i>Jumlah/Total</i>	49.050	45	470
2000	41.387	45	471

Sumber/*Source* : Survei Fisik Kelurahan, BPS Kodya Jakarta Selatan



**Pemerintah/ Government**

Tabel 2.6  
Table Jumlah Pos Hansip dan Anggotanya Menurut Kelurahan  
Number of Civil Defense Post and Their Member  
by Village, 2009

Kelurahan Village	Pos / Post	Anggota Hansip / Members	Pos Polisi/Polsek / Polda
(1)	(2)	(3)	(4)
1. Lebak Bulus	60	31	1
2. Pondok Labu	45	43	1
3. Cilandak Barat	52	78	2
4. Gandaria Selatan	26	26	-
5. Cipete Selatan	38	51	-
<i>Jumlah/Total</i>	221	229	4
2009	221	229	4
2008	219	226	4
2007	219	226	4

Sumber/Source : Survei Fisik Kelurahan, BPS Kodya Jakarta Selatan

**Pemerintahan/Government**

Tabel 2.7 Target dan Realisasi Pajak Bumi dan Bangunan (PBB)  
Table Menurut Kelurahan  
*Target and Realization of Building Tax by Village, 2009*

Kelurahan <i>Village</i>	Target <i>Target</i>	Realisasi <i>Actual</i>	Persen
(1)	(2)	(3)	(4)
1. Lebak Bulus	11.431.148.000	12.906.626.515	111,91
2. Pondok Labu	6.719.505.000	6.232.734.763	92,76
3. Cilandak Barat	27393.964.000	27.067.209.591	98,81
4. Gandaria Selatan	5.531.485.000	6.557.250.101	118,54
5. Cipete Selatan	8.569.283.000	8.809.312.111	102,80
<i>Jumlah/Total</i>	59.645.385.000	61.573.133.081	103,23
2009	62.187.678.000	57.176.336.026	90,25
2008	58.768.402.000	55.023.310.468	93,26
2007	49.313.662.154	35.142.516.473	71,26

Sumber / Source : Kaur Pemerintahan

**Pemerintah/ Government**

Tabel 2.8 Target dan Realisasi Penerimaan ZIS Menurut Kelurahan  
Table Target and Realization of ZIS by Village, 2010

Kelurahan / Village	Target / Target	Realisasi / Actual	Persen
(1)	(2)	(3)	(4)
1. Lebak Bulus	54.000.000	48.498.000	89,81
2. Pondok Labu	54.500.000	67.236.000	123,37
3. Cilandak Barat	57.000.000	94.645.000	166,04
4. Gandaria Selatan	55.500.000	62.467.000	112,55
5. Cipete Selatan	59.500.000	68.787.000	115,61
<i>Jumlah/Total</i>	326.500.000	388.616.000	119,02
2009	326.500.000	393.845.000	144,02
2008	261.500.000	300.734.000	115,00
2007	251.500.000	285.577.000	112,07

Sumber / Source : Kaur Pemerintahan

Tabel 2.9 Target dan Realisasi Retribusi Kebersihan Menurut Kelurahan  
 Table Target and Realization of Solid waste by Village ,2010

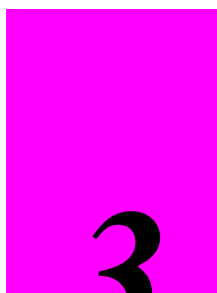
Kelurahan <i>Village</i>	Target <i>Target</i>	Realisasi <i>Actual</i>	Persentase
(1)	(2)	(3)	(4)
1. Lebak Bulus	2.900	700	24,06
2. Pondok Labu	2.900	1500	51,56
3. Cilandak Barat	7.273	1500	20,62
4. Gandaria Selatan	5.455	1260	23,10
5. Cipete Selatan	5.455	3000	26,77
<i>Jumlah/Total</i>	23.983	7.960	26,75
2009	7.250	6.760	93,24
2008	7.250	6.760	93,24
2007	7.250	6.035	83,24

Sumber / Source : Kaur Pemerintahan

Tabel 2.10 Target dan Realisasi SPRT Menurut Kelurahan  
 Table Target and Realization of SPRT by Village ,2010

Kelurahan <i>Village</i>	Target <i>Target</i> (Rp)	Realisasi <i>Actual</i> (Rp)	Persen
(1)	(2)	(3)	(4)
1. Lebak Bulus	1.454.545	350.000	24,14
2. Pondok Labu	1.454.545	750.000	51,56
3. Cilandak Barat	3.636.364	750.000	20,62
4. Gandaria Selatan	2.727.273	630.000	23,10
5. Cipete Selatan	2.727.273	730.000	26,77
<i>Jumlah/Total</i>	12.000.000	3.240.000	26,75
2009	13.200.000	6.600.000	50,00
2008	10.837.000	10.175.000	93,58
2007	126.324.000	104.050.000	82,37

Sumber / Source : Kaur Pemerintahan



# 3

## **PENDUDUK DAN KETENAGAKERJAAN / *POPULATION AND MANPOWER***

<http://jakselkota.blogspot.com>



**PENJELASAN TEKNIS**

**TECHNICAL NOTES**

1. Sumber data kependudukan adalah Sensus Penduduk yang dilaksanakan setiap sepuluh tahun sekali. Sensus Penduduk telah dilaksanakan sebanyak enam kali sejak Indonesia merdeka yaitu tahun 1961, 1971, 1980, 1990, 2000 dan 2010 pada bulan Mei yang lalu. Selain itu juga dalam publikasi ini disajikan data hasil registrasi kependudukan.

Di dalam sensus penduduk, Pencacahan dilakukan terhadap seluruh penduduk yang berdomisili di wilayah teritorial Indonesia termasuk warga negara asing kecuali anggota Korps Diplomatik negara sahabat beserta keluarganya.

2. Penduduk Indonesia adalah semua orang yang berdomisili di wilayah teritorial Republik Indonesia.
3. Rata-rata Pertumbuhan Penduduk adalah angka yang menunjukkan tingkat penambahan penduduk per tahun dalam jangka waktu tertentu.
4. Kepadatan Penduduk adalah banyaknya penduduk per km persegi.
5. Rasio Jenis Kelamin adalah Perbandingan antara banyaknya penduduk laki-laki dengan banyaknya penduduk perempuan pada suatu daerah dan waktu tertentu. Biasanya dinyatakan dengan banyaknya penduduk laki-laki untuk 100 penduduk perempuan.

1. *The source of demographic data is Population Census, which is conducted every ten years. Population Census has been conducted six times since Indonesia's independence: 1961, 1971, 1980, 1990, 2000 and 2010 (on May). Besides that, this publication also presents data from demographic registration.*

*The population census enumerates all residents in the entire territory of Republic of Indonesia including foreign citizens except the diplomatic corps members and their families.*

2. *Indonesian Population are all Residents of the entire territory of Republic of Indonesia.*
3. *Average growth of population is the annual population growth rate over a certain period.*
4. *Population density is the number of people per square kilometer.*
5. *Sex Ratio is the ratio of the number of males to the number of females in a given area and time, usually expressed as the number of males for every 100 females.*



6. Rumah Tangga adalah seseorang atau sekelompok orang yang biasanya tinggal bersama dalam suatu bangunan serta pengelolaan makan dari satu dapur. Satu rumah tangga dapat terdiri dari hanya satu anggota rumah Tangga. Yang dimaksud makan dari satu dapur adalah jika pengurusan kebutuhan sehari-harinya dikelola bersama-sama menjadi satu.
7. Anggota Rumah Tangga adalah semua orang yang biasanya bertempat tinggal di suatu rumah tangga, baik yang berada di rumah pada waktu pencacahan maupun yang sementara tidak ada.
8. Rata-rata Anggota Rumah Tangga adalah angka yang menunjukkan rata-rata jumlah anggota rumah tangga per rumah tangga.
- 6. Household is a group of person who usually live together in a building or housing unit who make common provision for food and other essentials of living. One household could consist of only one household member. Common provision for food means one organising daily needs for all of household members.*
- 7. Household member is a person who usually lives in a household regardless of their location at the time of enumeration.*
- 8. Average household size is the average number of household members per household.*

**Tabel 3.1**  
**Luas Wilayah, Rumah Tangga, Penduduk**  
**Dan Kepadatannya Menurut Kelurahan**  
*Table Area, Household, Population And Density By Village, 2010*

Kelurahan/ <i>Village</i>	Luas Wilayah/ <i>Area</i> ( <i>Km<sup>2</sup></i> )	Rumah Tangga/ <i>House</i> <i>hold</i>	Penduduk/ <i>Population</i>	Kepadatan Penduduk per <i>Km<sup>2</sup></i> / <i>Population</i> <i>Density</i> <i>per Km<sup>2</sup></i>
(1)	(2)	(3)	(4)	(5)
1. Lebak Bulus	4,00	9.752	38.284	9.571
2. Pondok Labu	3,91	10.840	42.667	10.912
3. Cilandak Barat	6,08	14.483	55.694	9.160
4. Gandaria Selatan	1,77	6.705	24.118	13.626
5. Cipete Selatan	2,33	7.270	28.643	12.293
<i>Jumlah / Total</i>	18,20	49.050	189.406	10.407
2000	18,20	41.387	163.091	8.961

Sumber/*Source* : Sensus Penduduk 2010, BPS Kota Administrasi Jakarta Selatan

**Penduduk dan Ketenagakerjaan/ *Population and Manpower***

---

Tabel 3.2 Penduduk Menurut Kelurahan dan Jenis Kelamin  
*Table Population Growth By Village and Sex, 2010*

Kelurahan/ <i>Village</i>	Laki-laki/ <i>Male</i>	Perempuan <i>/Female</i>	Jumlah/ <i>Total</i>	Rasio Jenis Kelamin/ <i>Sex Ratio</i>
(1)	(2)	(3)	(4)	(5)
1. Lebak Bulus	18.851	19.433	38.284	97,00
2. Pondok Labu	21.453	21.214	42.667	101,13
3. Cilandak Barat	27.772	27.922	55.694	109,68
4. Gandaria Selatan	12.017	12.101	24.118	97,67
5. Cipete Selatan	14.250	14.393	28.643	99,00
<i>Jumlah /Total</i>	94.343	95.063	189.406	99.24

Sumber/*Source* : Sensus Penduduk 2010, BPS Kota Administrasi Jakarta Selatan

Tabel 3.3  
Table

Penduduk Warga Negara Asing menurut  
Kelurahan dan Jenis Kelamin  
*Population Of Foreigner Citizen By Villages and Sex, 2010*

Kelurahan/ <i>Village</i>	Laki-laki/ <i>Male</i>	Perempuan/ <i>Female</i>	Jumlah/ <i>Total</i>
(1)	(2)	(3)	(4)
1. Lebak Bulus	6	4	10
2. Pondok Labu	1	1	2
3. Cilandak Barat	12	10	22
4. Gandaria Selatan	5	2	7
5. Cipete Selatan	16	11	27
<i>Jumlah /Total</i>	40	28	68
2009	35	30	65
2008	36	27	63

Sumber/*Source* : Sensus Penduduk 2010 BPS Kota Administrasi Jakarta Selatan

**Penduduk dan Ketenagakerjaan/ *Population and Manpower***

---

*Tabel 3.4*  
*Table*      *Distribusi Persentase Penduduk Menurut Kelurahan*  
*Percentage Distribution Of Population By Village, 2010*

---

<i>Kelurahan/ Village</i>	<i>Tahun/Year</i>	
	2000	2008
(1)	(2)	(3)
1. Lebak Bulus	20,23	20,21
2. Pondok Labu	21,20	22,53
3. Cilandak Barat	28,75	29,40
4. Gandaria Selatan	12,30	12,73
5. Cipete Selatan	17,52	15,13
<i>Jumlah /Total</i>	100,00	100,00

---

*Sumber/Source* : Sensus Penduduk 2010, BPS Kota Administrasi Jakarta Selatan

Tabel 3.5  
*Table* Perkembangan Penduduk Menurut Kelurahan  
*Population Growth By Village, 2010*

Kelurahan/ <i>Village</i>	Tahun/ <i>Year</i>		Kenaikan / <i>Growth</i> (%)
	2000	2010	
(1)	(2)	(5)	(6)
1. Lebak Bulus	32.999	38.284	1,50
2. Pondok Labu	34.574	42.667	2,13
3. Cilandak Barat	46.898	55.694	1,73
4. Gandaria Selatan	20.063	24.118	1,86
5. Cipete Selatan	28.557	28.643	0,03
<i>Jumlah / Total</i>	163.091	189.406	1,51

Sumber/*Source* : Sensus Penduduk 2010 BPS Kota Administrasi Jakarta Selatan

**Penduduk dan Ketenagakerjaan/ *Population and Manpower***

---

Tabel 3.6  
Table  
Perkembangan Penduduk Menurut Jenis Kelamin  
*Population Growth By Sex, 2000-2010*

---

Tahun / <i>Year</i>	Laki-laki/ <i>Male</i>	Perempuan/ <i>Female</i>	Jumlah/ <i>Total</i>	Rasio Jenis Kelamin/ <i>Sex Ratio</i>
(1)	(2)	(3)	(4)	(5)
2000	82.330	80.761	163.091	101,94
2010	94.343	95.063	189.406	99,24

---

Sumber/*Source* : Sensus Penduduk 2010 BPS Kota Administrasi Jakarta Selatan

**Penduduk dan Ketenagakerjaan/ *Population and Manpower***

**Tabel 3.7** Jumlah Penduduk Menurut Agama dan Kelurahan  
*Table Number of Population By Religion and Village, 2010*

Kelurahan/ <i>Village</i>	Islam / <i>Muslem</i>	Kristen/ <i>Christian</i>	Katolik/ <i>Catholic</i>	Hindu/ <i>Hindu</i>	Budha / <i>Budha</i>	Jumlah / <i>Total</i>
(1)	(2)	(3)	(4)	(5)	(6)	(7)
1. Lebak Bulus	34.865	1.309	1.799	96	215	38.284
2. Pondok Labu	38.858	1.459	2.005	106	239	42.667
3. Cilandak Barat	50.721	1.905	2.618	139	311	55.694
4. Gandaria Selatan	21.965	825	1.133	60	135	24.118
5. Cipete Selatan	26.085	979	134	72	160	28.643
<i>Jumlah/Total</i>	172.494	6.477	7.689	473	1.060	189.406
2000						163.091

Sumber/*Source*: Sensus Penduduk 2010, BPS Kota Administrasi Jakarta Se



**Penduduk dan Ketenagakerjaan/ Population and Manpower**

Tabel 3.8  
 Jumlah Kelahiran dan Kematian  
 Menurut Kelurahan dan Jenis Kelamin  
 Number Of Birth And Death By Village and Sex 2010

Kelurahan/ Village	Lahir/Birth			Mati/Death		
	L/ M	P/ F	L+P/ M+F	L/ M	P/ F	L+P/ M+F
(1)	(2)	(3)	(4)	(5)	(6)	(7)
1. Lebak Bulus	184	177	361	59	66	125
2. Pondok Labu	41	46	87	51	59	110
3. Cilandak Barat	185	192	377	77	89	166
4. Gandaria Selatan	33	28	61	21	26	47
5. Cipete Selatan	324	90	171	44	43	87
<i>Jumlah /Total</i>	524	533	1.057	252	283	535
2008	650	644	1.294	346	334	680
2007	578	615	1.193	351	381	732

Sumber/Source : Sudin Dukcapil Kota Administrasi Jakarta Selatan

**Tabel 3.9**  
**Table**

**Jumlah Penduduk Pindah dan Datang Menurut Kelurahan dan Jenis Kelamin**  
*Number Of Moving and Incoming by Village And Sex, 2010*

Kelurahan/ Village	Datang Dalam DKI / Incoming			Pindah Dalam DKI/ Moving		
	L/ M	P/ F	L+P/ M+F	L/ M	P/ F	L+P/ M+F
(1)	(2)	(3)	(4)	(5)	(6)	(7)
1. Lebak Bulus	146	101	247	123	126	249
2. Pondok Labu	116	122	238	125	103	228
3. Cilandak Barat	238	204	442	334	310	654
4. Gandaria Selatan	63	55	118	105	104	209
5. Cipete Selatan	93	110	203	158	168	324
<i>Jumlah / Total</i>	656	592	1.248	855	811	1.666
2009	1.161	1.025	2.186	1.122	1.011	2.123
2008	1.093	964	2.057	1080	935	2.015

Bersambung/ to be continou .....

**Penduduk dan Ketenagakerjaan/ Population and Manpower**

Sambungan / Continuation

Kelurahan/ Village	Datang Luar DKI / Incoming			Pindah Luar DKI/ Moving		
	L/ M	P/ F	L+P/ M+F	L/ M	P/ F	L+P/ M+F
(1)	(2)	(3)	(4)	(5)	(6)	(7)
1. Lebak Bulus	34	45	79	133	157	290
2. Pondok Labu	107	99	206	172	143	315
3. Cilandak Barat	70	100	170	212	179	391
4. Gandaria Selatan	16	11	27	109	91	200
5. Cipete Selatan	42	63	105	145	139	284
<i>Jumlah /Total</i>	269	318	587	771	709	1.480
2009	249	347	596	367	323	690
2008	332	329	561	554	448	1002

Sumber/Source: Sudin Dukcapil Kota Administrasi Jakarta Selatan

Tabel 3.10 Jumlah Penduduk Musiman Menurut Kelurahan dan Jenis Kelamin  
Table Number Of Temporary Population By Village And Sex 2010

Kelurahan/ Village	Laki – Laki / Male	Perempuan / Female	Jumlah / Total
(1)	(2)	(3)	(4)
1. Lebak Bulus	92	37	129
2. Pondok Labu	4	4	8
3. Cilandak Barat	18	25	43
4. Gandaria Selatan	10	7	17
5. Cipete Selatan	12	26	38
Jumlah / Total	136	99	235

Sumber/Source: Sie Dukcapil Kec.Cilandak Kota Administrasi Jakarta Selatan

**Penduduk dan Ketenagakerjaan/ Population and Manpower**

Tabel 3.11 Banyaknya Penduduk Musiman Menurut Kelurahan dan Jenis Pekerjaan  
Table Number Of Temporary Population By Village and Their Work 2010

Kelurahan/ Village	Buruh Pabrik/ Plant Employee	Buruh Bangunan/ Construction Employee	Perdagang Keliling/ Small Tarders
(1)	(2)	(3)	(4)
1. Lebak Bulus	5	7	36
2. Pondok Labu	1	1	2
3. Cilandak Barat	2	3	12
4. Gandaria Selatan	3	5	4
5. Cipete Selatan	2	3	8
<i>Jumlah /Total</i>	13	19	62
2009	31	38	119
2008	67	90	91

Bersambung/ to be continou .....

**Penduduk dan Ketenagakerjaan/ *Population and Manpower***

---

Lanjutan/ *Continued*

Kelurahan/ <i>Village</i>	Pembantu Rumah Tangga / <i>House</i> <i>Keeping</i>	Pedagang Kaki Lima	Linnya/ <i>Others</i>
(1)	(5)	(6)	(7)
1. Lebak Bulus	35	16	30
2. Pondok Labu	2	1	1
3. Cilandak Barat	6	5	28
4. Gandaria Selatan	2	2	1
5. Cipete Selatan	10	4	11
<i>Jumlah / Total</i>	55	28	71
2009	105	44	115
2008	91	98	91


Sumber/*Source*: Sie Dukcapil Kec. Cilandak Kota Administrasi Jakarta Selatan

**Penduduk dan Ketenagakerjaan/ Population and Manpower**

Tabel 3.12 Jumlah Nikah, Talak, Cerai dan Rujuk Menurut Kelurahan  
Table Number of Marriage, Repudiation, Divorce and Revocation, 2009

Kelurahan/ Village	Nikah	Talak	Cerai	Rujuk	Jumlah / Total
(1)	(2)	(3)	(4)	(5)	(6)
1. Lebak Bulus	209	-	-	-	205
2. Pondok Labu	201	-	-	-	201
3. Cilandak Barat	510	-	-	-	444
4. Gandaria Selatan	125	-	-	-	125
5. Cipete Selatan	176	-	-	-	157
<i>Jumlah /Total</i>	1.252	-	-	-	1.252
2009	1.132	-	-	-	1.132
2008	1.194	-	-	-	1.194

Sumber/Source: KUA Kec. Cilandak Kota Administrasi Jakarta Selatan



**4**

**KESEJAHTERAAN  
RAKYAT/ *PEOPLE*  
*WELFARE***

<http://jakselkota.bps.go.id>





- |   |   |
|---|---|
| <p>1. Tidak/belum pernah sekolah adalah mereka yang tidak pernah atau belum pernah terdaftar dan tidak pernah atau belum pernah aktif mengikuti pendidikan di suatu jenjang pendidikan formal.</p>  | <p>1.. Not/never attending school is someone who has never attended or never been registered in a formal education, such as primary, secondary and tertiary education. Those who just completed kindergarten are considered as never attended school.</p> |
| <p>2. Masih bersekolah adalah mereka yang terdaftar dan aktif mengikuti pendidikan di suatu jenjang pendidikan formal (Paket A, B, atau C) baik pendidikan dasar, menengah maupun pendidikan tinggi, bagi mahasiswa yang sedang cuti di anggap masih sekolah.</p>   | <p>2.. Attending school is someone who is currently attending primary, secondary and tertiary education, including Paket A, B, or C.</p>  |
| <p>3. Tidak bersekolah lagi adalah mereka yang pernah terdaftar dan aktif mengikuti pendidikan di suatu jenjang pendidikan formal, tetapi pada saat pencacahan tidak lagi terdaftar dan tidak aktif mengikuti pendidikan.</p>   | <p>3.. Not attending school anymore is someone who is not currently attending school (formal and non-formal education).</p>   |
| <p>4. Tamat sekolah adalah menyelesaikan pelajaran yang ditandai dengan lulus ujian akhir pada kelas atau tingkat terakhir suatu jenjang pendidikan disekolah negeri maupun swasta dengan mendapatkan tanda tamat belajar/ Ijazah. Seseorang yang belum mengikuti pelajaran pada kelas tertinggi tetapi telah mengikuti ujian akhir dan lulus dianggap tamat sekolah.</p> | <p>4.. Completed particular level of education is someone who has completed particular level of education in private or public school by owning certificate.</p>  |
| <p>5. Dapat membaca dan menulis artinya dapat membaca dan menulis kata-kata/kalimat sederhana dengan suatu aksara tertentu.</p>   | <p>5.. Literacy is the ability to read and write at least a simple sentence.</p>  |
| <p>6. Sekolah adalah lembaga pendidikan</p>   | <p>6.. School is an education institution</p>   |

## Kesejahteraan Rakyat/ *People Welfare*

---

formal yang dimulai dari pendidikan dasar, menengah, dan tinggi. Pendidikan yang dicatat adalah pendidikan formal berdasar kurikulum Departemen Pendidikan Nasional, termasuk pendidikan yang di selenggarakan oleh pondok pesantren dengan memakai kurikulum Departemen Pendidikan Nasional, seperti Madrasah Ibtidaiyah (MI), Madrasah Tsanawiyah (MTs), dan Madrasah Aliyah (MA). Pondok pesantren/Madrasah diniyah adalah sekolah yang tidak memakai kurikulum dari Departemen Pendidikan nasional.

starting from primary, secondary and tertiary education. The education data recorded in the survey covering data on formal education based on the curriculum set up by Ministry of National Education including education carried out by Muslim Boarding School (pondok pesantren), implementing the ministry of national education curriculum, such as Madrasah Ibtidaiyah (Islamic Primary School), Madrasah Tsanawiyah (Islamic Junior High School), and Madrasah Aliyah (Islamic Senior High School). Pondok pesantren/madrasah diniyah (Islamic boarding school/ Islamic school) is school which does not implement curriculum from the Ministry of National Education.

7. Madrasah Ibtidaiyah adalah lembaga pendidikan berciri khas Islam pada jenjang Sekolah Dasar. Madrasah Tsanawiyah adalah lembaga pendidikan berciri khas Islam pada jenjang Sekolah Menengah Pertama. Madrasah Aliyah adalah lembaga pendidikan berciri khas Islam pada jenjang Sekolah Menengah Atas (SMA).
- 7.. Madrasah Ibtidaiyah is Islamic school at primary education. Madrasah Tsanawiyah is Islamic School at lower secondary education and Madrasah Aliyah is Islamic School at higher secondary education (SMA).
8. Peristiwa tindak pidana yang di laporkan  
Peristiwa yang di laporkan ialah setiap peristiwa yang diterima kepolisian dari laporan masyarakat , atau peristiwa dimana pelakunya tertangkap tangan oleh polisi
- 8.. Reported Crime Incidence  
Reported Crime Incidence includes all criminal cases reported and received by police office. And all crimes caught by police.
9. **Rumah sakit** adalah tempat pemeriksaan dan perawatan kesehatan, biasanya berada pengawasan dokter/tenaga medis, termasuk rumah sakit khusus seperti rumah sakit perawatan paru paru , dan RS jantung
9. **Hospital** is a place for health check usualy controlled/supervised by doctors/medical personel. Including in the category are special hospitals such Lung Hospital and Coronary Hospital.

10. **Rumah Sakit Bersalin/Rumah Bersalin** adalah rumah sakit yang dilengkapi dengan fasilitas untuk melahirkan, pemeriksaan kehamilan, pemeriksaan ibu dan anak serta berada di bawah pengawasan dokter dan atau bidan senior.
11. **Poliklinik** adalah tempat pemeriksaan kesehatan, biasanya tanpa fasilitas perawatan menginap, berada dalam pengawasan dokter/tenaga medis, tidak termasuk klinik yang terdapat di puskesmas/rumah sakit. Poliklinik yang karena suatu hal dan lain hal menyediakan tempat perawatan menginap, tetap di golongan kedalam poliklinik (bukan rumah sakit)
12. **Puskesmas (Pusat Kesehatan Masyarakat)** adalah unit pelayanan kesehatan milik pemerintah yang bertanggung jawab terhadap pelayanan kesehatan masyarakat untuk wilayah kecamatan. Sebagian kecamatan atau kelurahan (misal di DKI Jakarta). Tim Puskesmas sesuai jadwal dapat melakukan kegiatan Puskesmas keliling ketempat tempat tertentu dalam wilayah kerjanya, untuk mendekatkan pelayanan dengan masyarakat.
13. **Puskesmas Pembantu (Pustu)** yaitu Unit pelayanan kesehatan masyarakat yang membantu kegiatan Puskesmas di sebagian dari wilayah kerja. Pada beberapa daerah balai pengobatan telah berubah fungsi menjadi Pustu walaupun papan nama masih tertulis balai pengobatan.
14. **Apotik** Adalah tempat penjualan obat yang mempunyai izin operasi dari departemen Kesehatan, U.P Ditjen
10. **Maternal Hospital/Maternal Health Care Centre** is a hospitals completed with health facilities for birth delivery, pregnancy check and consultation, and post-natal check, under the supervision of doctor and or senior midwives
11. **Polyclinic** is a place for health check and consultation usually under in the control of doctor/medical personnel without in-patient facilities, excluding clinic located in the public health centre (Puskesmas)/hospital. In the case of polyclinic that provides in-patient facilities due to a special reason. It remains to be classified as a polyclinic (not hospital)
12. **Public Health Centre (PHC)** is a health centre provided by the government that is responsible for the delivery of health services to the community at the sub-district level, part of sub-district or villages (e.g. in DKI Jakarta). Officials in the PHC as scheduled can provide health centre services in their services areas in the effort of closing their services to the community through Mobile PHC program.
13. **Subsidiary Public Health Centre** is a health facility that assists the public health centre in its part of working area. In several regions, health Centre, although their sign written in the board remains unchanged.
- 14 **Pharmacy** is a place of selling medicines having permit operation from the Department of Health. Through

## Kesejahteraan Rakyat/ *People Welfare*

---

POM, di bawah pengawasan apoteker.

*Directorate General for Food and Medicine Supervision, under the control of pharmacist*

15. **Imunisasi** adalah memasukan kuman atau racun penyakit tertentu yang sudah dilemahkan (Vaksin) kedalam tubuh dengan cara suntik atau diminum (ditetes dalam mulut) dengan maksud agar terjadi kekebalan tubuh terhadap penyakit tersebut.
15. **Immunization** is putting enervate microbe of a certain disease into human body by injection or drinking (Dropping into mouth) to make the body immune to that disease.
16. **Keluhan kesehatan** adalah keadaan atau kejiwaan baik karena penyakit akut, penyakit kronis, kecelakaan, kriminal atau hal lain.
16. **Health Complaint** is a condition where a person has health or mental problem because of acute illness, chronically illness accident, crimes or others.
17. **Mengobati sendiri** adalah upaya oleh art/keluarga dengan melakukan pengobatan sendiri danpa datang ketempat pasilitas kesehatan atau memanggil dokter/petugas kesehatan kerumahnya (misal minum obat modern, jamu, kerokan, kompres, kop, pijat) agar sembuh atau menjadi ringan keluhan kesehatannya.
17. **Self-Treatment** is an effort of a household members/family to have a health treatment by themselves without visiting health facilities or a Doctor/health personnel (for instance, by taking modern medicine, herb medicine, chief with a coin compress, cupping suction, massage) in order to recover from illness or reduce the health complaint.

Tabel 4.1 Jumlah Taman Kanak-Kanak, Murid dan Guru Menurut Kelurahan  
 Table Number Of Kindergarten, Pupils and Teacher by Village 2010

Kelurahan/ <i>Village</i>	Sekolah/ <i>School</i>	Murid/ <i>Pupil</i>	Guru/ <i>Teacher</i>	Rasio Murid- Guru/ <i>Pupils- Teacher Ratio</i>
(1)	(2)	(3)	(4)	(5)
1. Lebak Bulus	8	534	43	12
2. Pondok Labu	18	1.732	96	18
3. Cilandak Barat	17	1.035	89	11
4. Gandaria Selatan	8	747	54	14
5. Cipete Selatan	10	789	59	13
<i>Jumlah /Total</i>	61	4.837	341	14
2009	61	4.664	335	13
2008	61	4.524	325	13
2007	60	4.457	318	14

Sumber/Source : Sie Dikdas Kec. Cilandak Kota Administrasi Jakarta Selatan

**Kesejahteraan Rakyat/ People Welfare**

Tabel 4.2 Jumlah Sekolah Dasar Negeri, Murid dan Guru Menurut Kelurahan  
Table Number Of Elementary School, Pupils and Teacher by Village 2010

Kelurahan/ Village	Sekolah/ School	Murid/ Pupils	Guru/ Teacher	Rasio Murid- Guru/ Pupils- Teacher Ratio
(1)	(2)	(3)	(4)	(5)
1. Lebak Bulus	7	2.489	107	23
2. Pondok Labu	16	7.075	294	24
3. Cilandak Barat	15	3.359	190	18
4. Gandaria Selatan	4	1.007	51	20
5. Cipete Selatan	7	1.572	87	18
<i>Jumlah / Total</i>	49	15.502	729	21
2009	49	15.574	636	24
2008	49	15.579	640	24
2007	49	15.557	630	24

Sumber/Source: Sie Dikdas Kec. Cilandak, Kota Administrasi Jakarta Selatan

**Tabel 4.3**  
*Table* Banyaknya Murid Dan Guru SD Negeri Menurut Jenis Kelamin Dan Kelurahan  
*Number Of Elementary Pupils And Teacher Of Public School By Village 2010*

Kelurahan/ <i>Village</i>	Murid / <i>Pupils</i>			Guru / <i>Teacher</i>		
	L / <i>M</i>	P / <i>F</i>	Jumlah / <i>Total</i>	L / <i>M</i>	P / <i>F</i>	Jumlah / <i>Total</i>
(1)	(2)	(3)	(4)	(5)	(6)	(7)
1. Lebak Bulus	1.211	1.278	2.489	23	84	107
2. Pondok Labu	3.538	3.537	7.075	61	233	294
3. Cilandak Barat	1.632	1.727	3.359	41	149	190
4. Gandaria Selatan	514	493	1.007	17	34	51
5. Cipete Selatan	784	788	1.572	44	43	87
<i>Jumlah / Total</i>	7.679	7.823	15.502	186	543	729
2009	7.888	7.686	15.574	170	459	636
2008	7.871	7.717	15.579	180	460	639
2007	7.871	7.686	15.557	156	319	475

Sumber/*Source*: Sie Dikdas Kec Cilandak, Kota Administrasi Jakarta Selatan



**Kesejahteraan Rakyat/ People Welfare**

Tabel 4.4 Jumlah Sekolah Dasar Swasta, Murid dan Guru Menurut Kelurahan  
Table Number Of Elementary School, Pupils and Teacher by Village 2010

Kelurahan/ Village	Sekolah/ School	Murid/ Pupils	Guru/ Teacher	Rasio Murid- Guru/ Pupils- Teacher Ratio
(1)	(2)	(3)	(4)	(5)
1. Lebak Bulus	5	453	66	7
2. Pondok Labu	4	1.512	98	16
3. Cilandak Barat	8	1.862	131	15
4. Gandaria Selatan	4	1.276	47	28
5. Cipete Selatan	5	1.463	67	23
<i>Jumlah /Total</i>	26	6.566	409	16
2009	26	6.596	394	17
2008	26	6.408	383	16
2007	26	6.455	381	16

Sumber/Source: Sie Dikdas Kec. Cilandak, Kota Administrasi Jakarta Selatan

**Kesejahteraan Rakyat/ People Welfare**Tabel 4.5  
Table

Banyaknya Murid dan Guru SD Swasta Menurut Jenis Kelamin dan Kelurahan  
*Number Of Elementary Pupils And Teacher Of Public School By Village 20010*

Kelurahan/ Village	Murid / Pupils			Guru / Teacher		
	L / M	P / F	Jumlah / Total	L / M	P / F	Jumlah / Total
(1)	(2)	(3)	(4)	(5)	(6)	(7)
1. Lebak Bulus	267	186	453	24	42	66
2. Pondok Labu	697	815	1.512	41	57	98
3. Cilandak Barat	875	987	1.862	62	69	131
4. Gandaria Selatan	674	602	1.276	19	28	47
5. Cipete Selatan	669	794	1.463	32	34	67
<i>Jumlah / Total</i>	3.182	3.384	6.566	178	231	409
2009	3.204	3.393	6.596	175	222	397
2008	3.126	2.282	6.408	169	214	383
2007	3.169	2.587	6.456	155	216	371

Sumber/Source: Sie Dikdas Kec Cilandak, Kota Administrasi Jakarta Selatan

**Kesejahteraan Rakyat/ People Welfare**Tabel 4.6  
TableJumlah Sekolah Lanjutan Pertama Negeri, Murid Dan  
Guru Menurut Kelurahan  
*Number Of Yuniior High School, Pupils And Teacher  
By Village 2010*

Kelurahan/ <i>Village</i>	Sekolah/ <i>School</i>	Murid/ <i>Pupils</i>	Guru/ <i>Teacher</i>	Rasio Murid- Guru/ <i>Pupils- Teacher Ratio</i>
(1)	(2)	(3)	(4)	(5)
1. Lebak Bulus	-	-	-	-
2. Pondok Labu	4	2.922	158	18
3. Cilandak Barat	2	1.586	85	19
4. Gandaria Selatan	-	-	-	-
5. Cipete Selatan	1	731	40	18
<i>Jumlah /Total</i>	7	5.239	283	19
2009	7	5.376	305	17
2008	7	5.315	307	17
2007	7	5.190	266	19

Sumber/Source: Sie Dikdas Kec. Cilandak, Kota Administrasi Jakarta Selatan

**Kesejahteraan Rakyat/ People Welfare**Tabel 4.7  
TableJumlah Sekolah Lanjutan Pertama Swasta, Murid dan Guru Menurut Kelurahan  
*Number Of Yunior High School, Pupils And Teacher By Village 2010*

Kelurahan/ <i>Village</i>	Sekolah/ <i>School</i>	Murid/ <i>Pupils</i>	Guru/ <i>Teacher</i>	Rasio Murid- Guru/ <i>Pupils- Teacher Ratio</i>
(1)	(2)	(3)	(4)	(5)
1. Lebak Bulus	5	826	77	11
2. Pondok Labu	6	1.245	116	11
3. Cilandak Barat	5	623	105	6
4. Gandaria Selatan	3	674	42	16
5. Cipete Selatan	5	1.447	126	11
<i>Jumlah /Total</i>	24	4.815	466	10
2009	24	4.888	464	10
2008	24	4.797	459	10
2007	24	4.852	454	10

Sumber/Source: Sie Dikdas Kec. Cilandak, Kota Administrasi Jakarta Selatan

**Kesejahteraan Rakyat/ People Welfare**Tabel 4.8  
Table

Jumlah Sekolah Lanjutan Menengah Atas Negeri  
Murid dan Guru Menurut Kelurahan  
*Number Of Senior High School, Pupils And Teacher  
By Village 2010*

Kelurahan/ <i>Village</i>	Sekolah/ <i>School</i>	Murid/ <i>Pupils</i>	Guru/ <i>Teacher</i>	Rasio Murid- Guru/ <i>Pupils- Teacher Ratio</i>
(1)	(2)	(3)	(4)	(5)
1. Lebak Bulus	-	-	-	-
2. Pondok Labu	3	2.196	166	13
3. Cilandak Barat	2	1.361	86	16
4. Gandaria Selatan	-	-	-	-
5. Cipete Selatan	-	-	-	-
<i>Jumlah / Total</i>	5	3.557	252	29
2009	5	3.885	272	14
2008	5	3.844	269	14
2007	5	3.832	264	14

Sumber/Source: Sie Dikdas Kec. Cilandak, Kota Administrasi Jakarta Selatan

**Kesejahteraan Rakyat/ People Welfare**Tabel 4.9  
Table

Jumlah Sekolah Lanjutan Menengah Atas Swasta  
Murid dan Guru Menurut Kelurahan  
*Number Of Senior High School, Pupils And Teacher  
By Village 2010*

Kelurahan/ <i>Village</i>	Sekolah/ <i>School</i>	Murid/ <i>Pupils</i>	Guru/ <i>Teacher</i>	Rasio Murid- Guru/ <i>Pupils- Teacher Ratio</i>
(1)	(2)	(3)	(4)	(5)
1. Lebak Bulus	9	2.636	243	11
2. Pondok Labu	6	1.472	163	9
3. Cilandak Barat	7	1.867	199	9
4. Gandaria Selatan	1	632	45	14
5. Cipete Selatan	2	541	70	8
<i>Jumlah /Total</i>	25	7.148	720	51
2009	25	7.154	718	9
2008	24	7213	707	10
2007	24	6965	673	10

Sumber/Source: Dikdasmen Kecamatan Cilandak, Jakarta Selatan

**Kesejahteraan Rakyat/ People Welfare**Tabel 4.10  
TableJumlah Tempat Kursus Menurut Kelurahan  
Number Of Training Courses By Village 2010

Kelurahan/ Village	Bahasa/ Language	Komputer /Computer	Stir Mobil/ Car Driving	Lainnya/ Others	Jumlah/ Total
(1)	(2)	(3)	(4)	(5)	(6)
1. Lebak Bulus	3	-	-	4	7
2. Pondok Labu	2	2	1	2	7
3. Cilandak Barat	6	1	2	3	12
4. Gandaria Selatan	1	1	-	2	4
5. Cipete Selatan	2	3	-	5	10
<i>Jumlah /Total</i>	14	7	3	16	40
2009	14	7	3	16	40
2008	14	7	3	16	40
2007	8	6	3	18	35

Sumber/Source: Survei Fisik Kelurahan, BPS Kotamadya Jakarta Selatan

**Kesejahteraan Rakyat/ People Welfare**Jumlah Tempat Ibadah Menurut Kelurahan  
*Number Of Worship Place By Village 2010*Tabel 4.11  
Table

Kelurahan/ Village	Masjid/ Mosque	Musholla/ Langgar/ Private Maoque	Gereja/ Church	Lainnya/ Others	Jumlah/ Total
(1)	(2)	(3)	(4)	(5)	(6)
1. Lebak Bulus	14	19	2	-	35
2. Pondok Labu	14	20	5	-	47
3. Cilandak Barat	19	45	3	-	67
4. Gandaria Selatan	7	19	-	-	26
5. Cipete Selatan	11	19	1	-	31
<i>Jumlah /Total</i>	66	134	11	-	211
2009	66	128	11	-	205
2008	66	126	11	-	205
2007	62	126	11	-	199

Sumber/Source: Survei Fisik Kelurahan, BPS Kotamadya Jakarta Selatan



**Kesejahteraan Rakyat/ People Welfare****Tabel 4.12**  
*Table***Jumlah Sarana Olah Raga Menurut Kelurahan**  
*Number Of Health Facilities By Village 2010*

Kelurahan/ Village	Sepak Bola/ Foot Ball	Kolam Renang/ Swimming Pool	Bulu Tangkis/ Badminton	Tenis/ Tennis	Bola Voli/ Volley Ball	Lainnya/ Others
(1)	(2)	(3)	(4)	(5)	(6)	(7)
1. Lebak Bulus	1	1	9	7	3	-
2. Pondok Labu	1	-	10	3	5	-
3. Cilandak Barat	1	3	29	10	13	1
4. Gandaria Selatan	-	-	3	3	2	-
5. Cipete Selatan	-	-	5	2	4	-
<i>Jumlah /Total</i>	3	4	58	25	27	1
2009	3	4	58	25	27	1
2008	6	4	58	25	27	1
2007	6	4	58	25	27	1

Sumber/Source: Survei Fisik Kelurahan, BPS Kotamadya Jakarta Selatan

**Kesejahteraan Rakyat/ People Welfare****Tabel 4.13**  
*Table***Jumlah Fasilitas Rekreasi Menurut Kelurahan**  
*Number Of Sosial Art Activity By Village 2010*

Kelurahan/ <i>Village</i>	Bioskop/ <i>Cinema</i>	Taman Terbuka/ <i>Garden</i>	Diskotek/ <i>Discotique</i>	Klub Malam/ <i>Night Club</i>	Kedai Kopi/ <i>Coffee House</i>	Panti Pijat/ <i>Massage</i>
(1)	(2)	(3)	(4)	(5)	(6)	(7)
1. Lebak Bulus	-	-	-	-	4	1
2. Pondok Labu	-	-	-	-	-	1
3. Cilandak Barat	1	-	-	-	16	1
4. Gandaria Selatan	-	-	1	-	-	2
5. Cipete Selatan	-	-	-	-	-	1
<i>Jumlah /Total</i>	1	-	1	-	20	6
2008	1	-	1	-	20	6
2008	1	-	1	-	12	5
2007	1	-	1	-	12	5

Sumber/*Source*: Survei Fisik Kelurahan, BPS Kotamadya Jakarta Selatan

**Kesejahteraan Rakyat/ People Welfare**

Tabel 4.14 Jumlah Fasilitas Kesehatan Menurut Kelurahan  
Table Number Of Health Facilities By Village 2010

Kelurahan/ Village	Rumah Sakit/ Hospital	Puskesmas/ Public Health	Posyandu/ Integrated Health	Dokter Praktek/ Physicians	Lainnya/ Others	Jumlah/ Total
(1)	(2)	(3)	(4)	(5)	(6)	(7)
1. Lebak Bulus	-	1	16	23	22	67
2. Pondok Labu	1	1	17	24	18	61
3. Cilandak Barat	2	2	29	43	35	111
4. Gandaria Selatan	-	1	17	17	4	37
5. Cipete Selatan	1	1	14	19	5	40
<i>Jumlah /Total</i>	4	6	90	126	84	310
2009	4	6	90	126	84	310
2008	4	6	90	118	84	289
2007	4	6	90	105	86	289

Sumber/Source: Survei Fisik Kelurahan, BPS Kotamadya Jakarta Selatan

Tabel 4.15 Jumlah Peserta KB Aktif Menurut Metode Kontrasepsi dan Kelurahan  
 Number Of Family Planning Active Acceptors By Contraceptive  
 Table Methode And Village 2010

Kelurahan/ Village	IUD/ IUD	Pil/ Tablets	Suntikan/ Injections	Lainnya/ Others	Jumlah/ Total
(1)	(2)	(3)	(4)	(5)	(6)
1. Lebak Bulus	682	600	1.275	473	3.030
2. Pondok Labu	1.053	932	1.467	325	3.777
3. Cilandak Barat	1.137	915	1.719	590	4.361
4. Gandaria Selatan	738	472	948	505	2.663
5. Cipete Selatan	818	347	592	334	2.091
<i>Jumlah /Total</i>	4.428	3.266	6.001	2.227	15.922
2009	5.339	3.209	5.548	1.785	14.983
2008	4.441	3.187	5.559	1.759	14.942
2007	4.429	3.469	5.833	1.635	15.316

Sumber/Source: Sie PLKB Kec. Cilandak Kota Administrasi Jakarta Selatan

**Kesejahteraan Rakyat/ People Welfare**Tabel 4.16  
TableJumlah Keluarga Menurut Kelurahan dan Tahapan  
Kesejahteraan  
*Number Of Family By Stage and Village 2010*

Kelurahan/ Village	KS 1 / KS 1	KS2 / KS2	KS 3 / KS 3	KS 3+ / KS 3+	Jumlah/ Total
(1)	(2)	(3)	(4)	(5)	(6)
1. Lebak Bulus	369	550	2.397	1.066	4.382
2. Pondok Labu	283	1.279	3.765	2.095	7.366
3. Cilandak Barat	428	1.834	3.592	2.529	8.383
4. Gandaria Selatan	610	1.113	1.527	814	4.069
5. Cipete Selatan	521	1.118	1.858	744	4.236
Jumlah / Total	2.211	5.894	13.139	7.248	28.436
2009	2.515	6.049	12.121	6.886	27.571
2008	2.645	6.269	12.504	6.580	28.415
2007	2.525	5.602	12.708	6.580	28.415

Sumber/Source : Sie PLKB Kec. Cilandak Kota Administrasi Jakarta Selatan

**Kesejahteraan Rakyat/ People Welfare**

Jumlah Rumah Penduduk / Bangunan tempat Tinggal  
Menurut Kelurahan dan Keadaan Fisik Bangunannya  
*Number Of Resident Building By Village and Condition, 2010*

Tabel 4.17  
Table

Kelurahan/ Village	Permanen	Semi Permanen	Sementara	Jumlah/ Total
(1)	(2)	(3)	(4)	(6)
1. Lebak Bulus	5.660	641	24	6.325
2. Pondok Labu	5.196	1.698	232	7.126
3. Cilandak Barat	6.456	2.875	101	9.432
4. Gandaria Selatan	2.758	810	216	3.784
5. Cipete Selatan	3.991	841	132	4.964
Jumlah / Total	24.061	6.864	705	31.630
2009	23.293	6.735	785	30.172
2008	21.462	6.352	760	28.574
2007	21.112	6.279	738	28.129

Sumber/Source: Survei Fisik Kelurahan, BPS Kotamadya Jakarta Selatan

**Kesejahteraan Rakyat/ People Welfare**

Tabel 4.18 Jumlah Rumah Susun, Real Estate dan Kondominium  
Menurut Kelurahan  
Table Number Of Real Estate and Kondominium By Village 2010

Kelurahan/ Village	Rumah Susun	Real Estate	Kondominium
(1)	(2)	(3)	(4)
1. Lebak Bulus	-	9	2
2. Pondok Labu	-	4	-
3. Cilandak Barat	-	6	10
4. Gandaria Selatan	-	3	-
5. Cipete Selatan	-	5	-
Jumlah / Total	-	27	12
2009	-	25	12
2008	-	25	12
2007	-	18	11

Sumber/Source: Survei Fisik Kelurahan, BPS Kotamadya Jakarta Selatan

**Kesejahteraan Rakyat/ People Welfare**Tabel 4.19  
TableJumlah Kepala Keluarga yang Menggunakan Listrik  
Menurut Kelurahan  
*Number Of Household Who Used Light By Village 2010*

Kelurahan/ Village	Listrik PLN /	Listrik Non PLN/
(1)	(2)	(3)
1. Lebak Bulus	9.752	-
2. Pondok Labu	10.840	-
3. Cilandak Barat	14.483	-
4. Gandaria Selatan	6.705	-
5. Cipete Selatan	7.720	-
Jumlah / Total	49.050	
2000	41.387	

Sumber/Source: Sensus Penduduk 2010 BPS Kota Administrasi Jakarta Selatan





**5**

**PEREKONOMIAN/  
*ECONOMIC***

<http://jakselkota.bpp.go.id>



**PENJELASAN TEKNIS****TECHNICAL NOTES**

1. **Perusahaan atau usaha industri** adalah suatu unit (kesatuan) usaha yang melakukan kegiatan ekonomi, bertujuan menghasilkan barang atau jasa, terletak pada suatu bangunan atau lokasi tertentu, dan mempunyai catatan administrasi tersendiri mengenai produksi dan stuktur biaya serta ada seorang atau lebih yang bertanggung jawab atas usaha tersebut.
  2. **Industri Pengolahan** dikelompokkan ke dalam 4 golongan berdasarkan banyaknya pekerja, yaitu : **Industri Besar** (100 orang pekerja atau lebih). **Industri Sedang/menengah** (20-99 orang pekerja). **Industri kecil** (5-19 orang pekerja), dan **Industri Mikro** (1-4 orang pekerja).
  3. Kantor bank terdiri dari Kantor Cabang (KC), Kantor Cabang Pembantu (KCP), dan kantor di bawah KCP.
1. **A manufacturing establishment** is defined as a production unit engaged in economic activity, producing goods or services, located in a building or in a certain location, located in a building or in a certain location, keeping a business record concerning the production and cost structure, and having a person or more that are responsible to those activities.
  2. **Manufacturing industries** are categorized into four groups, based on the number of employees: **Large scale manufacturing** (100 employee or more), **Medium scale** (20-99 employees), **Small scale manufacturing** (5-19 employees), and **Micro industry** (1-4 employees).
  3. *Bank offices consist of branch office (KC), sub branch office (KCP) and offices under KCP.*

Tabel 5.1  
*Table* Jumlah Bangunan Bukan Perumahan Menurut  
 Kelurahan dan Jenis Bangunan  
*Number Of Resident Building By Village and Condition 2010*

Kelurahan/ <i>Village</i>	Gedung/ <i>Building</i>	Pabrik/ <i>Fabric</i>	Gudang/ <i>Ware house</i>	Perkantoran/ <i>Office Affairs</i>
(1)	(2)	(3)	(4)	(5)
1. Lebak Bulus	-	1	-	-
2. Pondok Labu	-	4	-	-
3. Cilandak Barat	5	2	-	5
4. Gandaria Selatan	-	-	-	1
5. Cipete Selatan	-	1	-	1
<i>Jumlah / Total</i>	5	8	-	7
2009	1	8	-	4
2008	1	8	-	4
2007	1	8	-	4

Sumber/*Source* : Survei Fisik Kelurahan, BPS Kotamadya Jakarta Selatan

Tabel 5.2  
Table

Jumlah Salon Kecantikan, Penjahit, Bengkel Mobil, Bengkel Motor, Showroom Mobil Menurut Kelurahan  
*Number Of BeautySalon, Tailor, Bench Car-Motor By Village 2010*

Kelurahan/ <i>Village</i>	Salon Kecantikan	Penjahit	Bengkel Mobil	Bengkel Motor	Showroom Mobil
(1)	(2)	(3)	(4)	(5)	(6)
1. Lebak Bulus	43	30	22	19	7
2. Pondok Labu	33	35	16	39	6
3. Cilandak Barat	59	84	40	37	16
4. Gandaria Selatan	24	21	18	19	9
5. Cipete Selatan	9	29	18	27	10
<i>Jumlah / Total</i>	168	199	114	141	48
2009	158	189	107	124	48
2008	146	182	100	111	47
2007	132	171	94	88	38

Sumber/*Source* : Survei Fisik Kelurahan, BPS Kotamadya Jakarta Selatan

Tabel 5.3 Jumlah Pasar Menurut Kelurahan dan Jenisnya  
 Table Number Of Market by Type and Village 2010

Kelurahan/ Village	Pasar Induk	Pasar Regional	Pasar Inpres	Pasar Tradisi onal	Pasar Swala yan	Mall	Waser da	Mini Market
(1)	(2)	(3)	(4)	(5)	(6)	(7)	(8)	(9)
1. Lebak Bulus	-	-	-	-	2	1	1	7
2. Pondok Labu	-	-	1	-	5	-	1	8
3. Cilandak Barat	-	-	2	-	4	1	2	11
4. Gandaria Selatan	-	-	-	-	1	1	1	6
5. Cipete Selatan	-	-	-	-	2	-	1	7
<i>Jumlah / Total</i>	-	-	3	-	14	3	6	39
2009	-	-	3	-	14	3	6	25
2008	-	-	3	-	14	3	6	12
2007	-	-	3	-	14	2	6	10

Sumber/Source : Survei Fisik Kelurahan, BPS Kotamadya Jakarta Selatan

Tabel 5.4 Jumlah Bank Menurut Status dan Kelurahan  
 Table Number Of Bank by Status and By Village 2010

Kelurahan/ <i>Village</i>	Bank Pemerintah/ <i>Government</i> Bank	Bank Swasta/ <i>Private Bank</i>	Jumlah/ <i>Total</i>
(1)	(2)	(3)	(4)
1. Lebak Bulus	5	6	11
2. Pondok Labu	2	5	7
3. Cilandak Barat	5	8	13
4. Gandaria Selatan	2	5	7
5. Cipete Selatan	1	6	7
Jumlah / <i>Total</i>	15	30	45
2009	11	30	41
2008	10	29	39
2007	6	28	34

Sumber/*Source* : Survei Fisik Kelurahan, BPS Kotamadya Jakarta Selatan

**Perekonomian/ Economic**

Tabel 5.5 Jumlah Perusahaan Industri Menurut Kelurahan dan Status  
Table Number Of Industry by Status and Village 2010

Kelurahan/ Village	Industri Sedang	Industri Kecil	Industri Rumah Tangga	Jumlah/ Total
(1)	(2)	(3)	(4)	(5)
1. Lebak Bulus	1	14	42	57
2. Pondok Labu	2	23	24	49
3. Cilandak Barat	-	28	58	86
4. Gandaria Selatan	1	9	10	20
5. Cipete Selatan	2	16	27	45
Jumlah / Total	6	90	161	257
2009	6	90	161	2
2008	6	69	132	201
2007	6	69	132	201

Sumber/Source : Survei Fisik Kelurahan, BPS Kotamadya Jakarta Selatan





**6**

**AKOMODASI,  
KOMUNIKASI DAN  
PERHUBUNGAN /  
*ACOMODATION,  
COMMUNICATION AND  
TRANSPORTATION***

<http://jakselipedia.com>



**PENJELASAN TEKNIS**

**TECHNICAL NOTES**

- |  |   |
|--|---|
| <p>1. Akomodasi ialah suatu usaha yang menggunakan suatu bangunan atau sebagian bangunan yang disediakan secara khusus, dan setiap orang dapat menginap, makan serta memperoleh pelayanan dan fasilitas lainnya dengan pembayaran. Akomodasi dibedakan antara hotel dan akomodasi lainnya. Ciri khusus dari hotel adalah mempunyai restoran yang berada di bawah manajemen hotel tersebut.</p> <p>2. Hotel berbintang yaitu hotel yang telah memenuhi syarat yang telah ditentukan seperti persyaratan fisik bentuk pelayanan yang di berikan. Kualifikasi tenaga kerja, jumlah kamar dan lainnya, hotel tidak berbintang yaitu hotel yang tidak memenuhi persyaratan yang telah ditentukan.</p> | <p>1. <i>An accommodation is an establishment using a building or a part of a building, prepared commercially for any person to stay, eat and obtain service as well as other facilities. ccommodation is segregated into hotel and other accommodations. The special characteristic of a hotel is having a restaurant under the hotel management.</i></p> <p>2. <i>A classified hotel is an accommodation which meets spedified standards regarding physical requirement, services provided, manpower qualification number of room avaivable. Etc. A non-classified hotel is an accommodation which has not met the requirements previously mentioned.</i></p> |
|--|---|

**BAB / CHAPTER VI**

**Akomodasi, Komunikasi dan Perhubungan/*Accommodation, Communication and Transportation***

Tabel 6.1 Jumlah Hotel, Losmen/ Penginapan dan Restoran Menurut Kelurahan  
*Table Number Of Hotel, Inn, and Restaurant By Village 2010*

Kelurahan/ <i>Village</i>	Hotel Bintang / Hotel Star	Hotel Non Bintang	Losmen/ Penginapan /Inn	Hostel/ <i>Hostel</i>	Motel/ <i>Motel</i>	Restoran- Rmh Makan/ <i>Restaurant</i>
(1)	(2)	(3)	(4)	(5)	(6)	(7)
1. Lebak Bulus	-	1	-	-	-	67
2. Pondok Labu	-	-	-	-	-	106
3. Cilandak Barat	2	1	-	-	-	135
4. Gandaria Selatan	-	-	-	-	-	57
5. Cipete Selatan	-	-	-	-	-	109
<i>Jumlah / Total</i>	2	2	-	-	-	469
2009	2	2	-	-	-	469
2008	2	2	-	-	-	446
2007	2	2	1	-	-	410

Sumber/*Source* : Survei Fisik Kelurahan, BPS Kotamadya Jakarta Selatan

**Akomodasi, Komunikasi dan Perhubungan/*Accommodation, Communication and Transportation***

Tabel 6.2  
Table

Jumlah Kantor Pos, Telepon Umum, Wartel dan Warnet Menurut Kelurahan  
*Number Of Post Office, Public Telephone, Wartel, and Warnet By Village 2010*

Kelurahan/ <i>Village</i>	Kantor Pos/ <i>Post Office</i>	Telepon Umum/ <i>Public Telephone</i>	Wartel/ <i>Wartel</i>	Warnet/ <i>Warnet</i>
(1)	(2)	(3)	(4)	(5)
1. Lebak Bulus	1	6	18	29
2. Pondok Labu	1	13	32	34
3. Cilandak Barat	2	32	31	42
4. Gandaria Selatan	-	14	12	21
5. Cipete Selatan	-	20	13	23
<i>Jumlah / Total</i>	4	95	106	149
2009	4	85	127	110
2008	4	100	147	99
2007	4	99	166	52

Sumber/*Source* : Survei Fisik Kelurahan, BPS Kotamadya Jakarta Selatan

**Akomodasi, Komunikasi dan Perhubungan/*Accommodation, Communication and Transportation***

**Tabel 6.3** Jumlah Terminal dan Halte Bus Menurut Menurut Kelurahan  
*Table* *Number Of Bus Station and Shelter By Village 2010*

Kelurahan/ <i>Village</i>	Terminal/ <i>Bus Station</i>	Halte Bus / <i>Shelter</i>
(1)	(2)	(3)
1. Lebak Bulus	1	7
2. Pondok Labu	-	6
3. Cilandak Barat	-	11
4. Gandaria Selatan	-	8
5. Cipete Selatan	-	7
Jumlah / <i>Total</i>	1	39
2009	1	39
2008	1	40
2007	1	36

Sumber/*Source* : Survei Fisik Kelurahan, BPS Kotamadya Jakarta Selatan

**Akomodasi, Komunikasi dan Perhubungan/*Accommodation, Communication and Transportation***

**Tabel 6.4** *Persentase Jalan Lingkungan Menurut Kelurahan*  
**Table** *Persentase Way By Village 2010*

Kelurahan/ <i>Village</i>	2009			2010		
	Aspal	Batu/ Kerikil	Tanah	Aspal	Batu/ Kerikil	Tanah
(1)	(2)	(3)	(4)	(5)	(6)	(7)
1. Lebak Bulus	97	3	-	98	2	-
2. Pondok Labu	94	6	-	96	4	-
3. Cilandak Barat	92	8	-	96	4	-
4. Gandaria Selatan	98	2	-	98	2	-
5. Cipete Selatan	98	2	-	99	1	-
<i>Jumlah / Total</i>	95,8	4,2	-	97,4	2,6	-

Sumber/*Source* : Survei Fisik Kelurahan, BPS Kotamadya Jakarta Selatan