

KECAMATAN WELERI DALAM ANGKA 2020



**BADAN PUSAT STATISTIK
KABUPATEN KENDAL**

KECAMATAN WELERI DALAM ANGKA 2020



WELERI DALAM ANGKA 2020
WELERI IN FIGURES 2020

ISSN : 2622 - 206X

Nomor Publikasi/ *Publication Number* : 33240.2022

Katalog/ *Catalog* : 1102001.3324120

Ukuran Buku/ *Book Size* : 21 x 15 cm

Jumlah Halaman/ *Number of Page* : xiv + 136 Halaman/ Pages

Naskah/ *Manuscript* :

Plt. Koordinator Statistik Kecamatan Weleri


District Statistical Officer Weleri

Diterbitkan Oleh/ *Published By* :

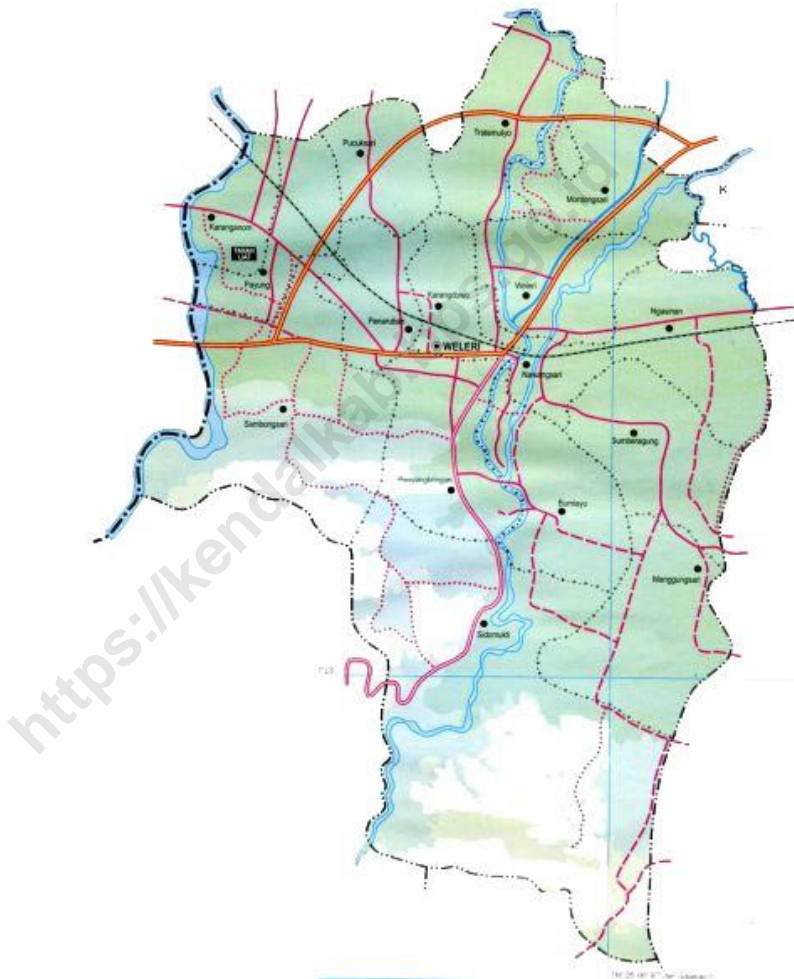
BPS Kabupaten Kendal

Boleh dikutip dengan menyebutkan sumbernya/

May be cited with the reference of the source



**PETA WILAYAH
KECAMATAN WELERI**
Map of WELERI



KATA SAMBUTAN

Assalamu'alaikum Wr.Wb..

Alhamdulillah, segala puji bagi Allah SWT akhirnya buku *KECAMATAN WELERI DALAM ANGKA 2020* ini dapat terbit sesuai jadwal. Ucapan terima kasih yang tak terhingga Saya ucapkan kepada Plh. Koordinator Statistik Kecamatan Weleri yang telah berupaya maksimal menyusun buku ini.

Buku ini merupakan sumber data dan informasi yang sangat penting dalam perencanaan pembangunan, utamanya yang berkaitan dengan kondisi sosial, ekonomi, dan berbagai hal lainnya.

Semoga buku ini dapat dijadikan sumber data dan informasi dalam pelaksanaan tugas baik di bidang pemerintahan, pembangunan, maupun kemasyarakatan di era sekarang ini.

Akhirnya, semoga buku ini benar-benar dapat dimanfaatkan oleh semua pihak, dalam rangka lebih memacu perkembangan pembangunan di Kecamatan Weleri.

Wassalamu'alaikum Wr. Wb.

Kendal, September 2020
Kepala BPS Kabupaten Kendal,



Dra. UMMI HASTUTI, M.Si
NIP. 19660424 199403 2 003

KATA PENGANTAR

Publikasi Kecamatan Weleri Dalam Angka 2020 merupakan publikasi yang diterbitkan oleh Badan Pusat Statistik Kabupaten Kendal. Publikasi ini berisi berbagai data dan informasi terpilih seputar Kecamatan Weleri untuk membantu pengguna data memahami perkembangan pembangunan serta potensi yang ada di Kecamatan Weleri.

Publikasi Kecamatan Weleri Dalam Angka 2020 merupakan publikasi yang terbit secara rutin setiap tahun. Analisis yang disajikan berupa analisis sederhana.

Semoga publikasi ini bermanfaat bagi para pengguna data sekaligus dapat memperkaya akan kebutuhan data statistik di Kecamatan Weleri.

Akhirnya, Saya ucapkan terima kasih yang sebesar-besarnya kepada semua pihak yang telah membantu dalam penerbitan publikasi ini. Saran yang konstruktif sangat kami harapkan demi perbaikan publikasi di masa yang akan datang.

Weleri, September 2020
Koordinator Statistik Kecamatan



EDI TIAHJONO,,SP.MM
NIP. 19730910 199403 1003

DAFTAR ISI

	Halaman
Bab I Geografis	1
Bab II Pemerintahan	16
Bab III Kependudukan	27
Bab IV Sosial	46
Bab V Pertanian	110
Bab VI Keuangan	125

DAFTAR TABEL

	Halaman
BAB I. GEOGRAFIS	
Tabel 1.1.	Letak Geografis Wilayah Kecamatan Weleri 3
Tabel 1.2.	Luas Wilayah Menurut Desa Tahun 2019 4
Tabel 1.3.	Jarak Kantor Desa ke Ibu Kota Kecamatan Weleri Tahun 2019 5
Tabel 1.4.	Luas Wilayah Kecamatan Weleri Menurut Jenis Penggunaan Tahun 2019 6
Tabel 1.5.	Luas Lahan Sawah Menurut Desa dan Jenis Pengairannya (Hektar) Tahun 2019 7
Tabel 1.6.	Luas Lahan Bukan Sawah Menurut Desa dan Jenisnya (Hektar) Tahun 2019 9
Tabel 1.7.	Luas Lahan Bukan Pertanian Menurut Desa dan Jenisnya (Hektar) Tahun 2019 12
Tabel 1.8.	Banyaknya Hari Hujan Menurut Bulan Tahun 2017 - 2019 13
Tabel 1.9.	Banyaknya Curah Hujan Menurut Bulan Tahun 2017 - 2019 14
BAB II. PEMERINTAHAN	
Tabel 2.1.	Banyaknya Dusun/Dukuh, Rukun Warga (RW), dan Rukun Tetangga (RT) Menurut Desa Tahun 2019 18
Tabel 2.2.	Banyaknya Balai Desa dan Kantor Desa Tahun 2019 19
Tabel 2.3.	Banyaknya Perangkat Desa Menurut Desa Tahun 2019 20
Tabel 2.4.	Banyaknya Surat Pemberitahuan Pajak Terdaftar (SPT) Menurut Desa Tahun 2017 - 2019 24
Tabel 2.5.	Pemasukan Pajak Bumi dan Bangunan (PBB) Menurut Desa Tahun 2017 - 2019 25
BAB III. KEPENDUDUKAN	
Tabel 3.1.	Jumlah Penduduk Menurut Jenis Kelamin Tahun 2009- 29

	Halaman	
	2019	
Tabel 3.2.	Jumlah Penduduk Menurut Jenis Kelamin dan Sex Rasio Dirinci Per Desa Tahun 2019	30
Tabel 3.3.	Jumlah Penduduk, Rumah Tangga, dan Rata - rata Anggota Rumah Tangga Menurut Desa Tahun 2019	31
Tabel 3.4.	Luas Wilayah, Jumlah Penduduk, dan Kepadatan Penduduk Menurut Desa Tahun 2019	32
Tabel 3.5.	Laju Pertumbuhan Penduduk Menurut Desa Tahun 2018 - 2019	33
Tabel 3.6.	Jumlah Penduduk Menurut Kelompok Umur dan Jenis Kelamin Tahun 2017	34
Tabel 3.7.	Jumlah Penduduk Menurut Kelompok Umur dan Jenis Kelamin Tahun 2018	35
Tabel 3.8.	Jumlah Penduduk Menurut Kelompok Umur dan Jenis Kelamin Tahun 2019	36
Tabel 3.9.	Banyaknya Akseptor KB Aktif Menurut Desa dan Jenis Kontrasepsi Tahun 2019	37
Tabel 3.10.	Banyaknya Pemeluk Agama Menurut Desa Tahun 2019	40
Tabel 3.11.	Banyaknya Tempat Ibadah Menurut Desa Tahun 2019	42
Tabel 3.12.	Banyaknya Calon Jamaah Haji Menurut Desa Tahun 2017 - 2019	43
Tabel 3.13.	Banyaknya Nikah, Talak, Cerai, dan Rujuk Menurut Desa Tahun 2019	44
BAB IV. SOSIAL		
Tabel 4.1.	Rasio Murid – Sekolah dan Rasio Murid - Guru Taman Kanak-Kanak (TK) Menurut Desa Tahun 2019	48
Tabel 4.2.	Rasio Murid – Sekolah dan Rasio Murid - Guru Sekolah Dasar Negeri (SDN) Menurut Desa Tahun 2019	49
Tabel 4.3.	Rasio Murid – Sekolah dan Rasio Murid - Guru Sekolah Dasar (SD) Swasta Menurut Desa Tahun 2019	50
Tabel 4.4.	Rasio Murid – Sekolah dan Rasio Murid - Guru Madrasah Ibtidaiyah (MI) Menurut Desa Tahun 2019	51

	Halaman	
Tabel 4.5.	Rasio Murid – Sekolah dan Rasio Murid - Guru Sekolah Menengah Pertama Negeri Menurut Desa Tahun 2019	52
Tabel 4.6.	Rasio Murid – Sekolah dan Rasio Murid - Guru Sekolah Menengah Pertama Swasta Menurut Desa Tahun 2019	53
Tabel 4.7.	Rasio Murid – Sekolah dan Rasio Murid - Guru Madrasah Tsanawiyah (MTS) Menurut Desa Tahun 2019	54
Tabel 4.8.	Rasio Murid – Sekolah dan Rasio Murid - Guru Sekolah Menengah Atas Negeri(SMAN) Menurut Desa Tahun 2019	55
Tabel 4.9.	Rasio Murid – Sekolah dan Rasio Murid - Guru Sekolah Menengah Atas (SMA) Swasta Menurut Desa Tahun 2019	56
Tabel 4.10.	Rasio Murid – Sekolah dan Rasio Murid - Guru Sekolah Menengah Kejuruan Negeri (SMKN) Menurut Desa Tahun 2019	57
Tabel 4.11.	Rasio Murid – Sekolah dan Rasio Murid - Guru Sekolah Menengah Kejuruan (SMK) Swasta Menurut Desa Tahun 2019	58
Tabel 4.12.	Rasio Murid – Sekolah dan Rasio Murid - Guru Madrasah Aliyah (MA) Menurut Desa Tahun 2019	59
Tabel 4.13.	Banyaknya Sekolah Dasar (SD) Menurut Desa Di Kecamatan Weleri, 2019	60
Tabel 4.14.	Banyaknya Madrasah Ibtidaiyah (MI) Menurut Desa Di Kecamatan Weleri, 2019	61
Tabel 4.15.	Banyaknya Sekolah Menengah Pertama (SMP) Menurut Desa Di Kecamatan Weleri, 2019	62
Tabel 4.16.	Banyaknya Sekolah Madrasah Tsanawiyah (MTs) Menurut Desa Di Kecamatan Weleri, 2019	63
Tabel 4.17.	Banyaknya Sekolah Menengah Atas (SMA) Menurut Desa Di Kecamatan Weleri, 2019	64
Tabel 4.18.	Banyaknya Sekolah Madrasah Aliyah (MA) Menurut Desa Di Kecamatan Weleri, 2019	65
Tabel 4.19.	Banyaknya Sekolah Menengah Kejuruan (SMK)	66

	Halaman	
Tabel 4.20.	Menurut Desa Di Kecamatan Weleri, 2019 Banyaknya Akademi/Perguruan Tinggi Menurut Desa Di Kecamatan Weleri, 2019	67
Tabel 4.21.	Kemudahan Untuk Mencapai Sarana Pendidikan Terdekat Bagi Desa Yang Tidak Ada Sarana Pendidikan Menurut Desa dan Jenjang Pendidikan Di Kecamatan Weleri, 2019	68
Tabel 4.22.	Banyaknya Tenaga Kesehatan Menurut Desa Tahun 2019	70
Tabel 4.23.	Banyaknya Fasilitas Kesehatan Menurut Desa Tahun 2019	71
Tabel 4.24.	Banyaknya Sarana Kesehatan Menurut Desa dan Jenis Sarana Kesehatan Di Kecamatan Weleri, 2019	74
Tabel 4.25.	Kemudahan Mencapai Sarana Kesehatan Terdekat Bagi Desa Yang Tidak Ada Sarana Kesehatan Menurut Desa dan Jenis Sarana Kesehatan di Kecamatan Weleri, 2019	76
Tabel 4.26.	Banyaknya Keluarga Menurut Desa dan Jenis Tahapan Tahun 2019	78
Tabel 4.27.	Banyaknya Penderita Cacat Menurut Desa dan Jenis Cacat Tahun 2019	79
Tabel 4.28.	Banyaknya Penyandang Sosial Menurut Desa dan Je- nis Penyandang Sosial Tahun 2019	81
Tabel 4.29.	Banyaknya Lapangan Olahraga Menurut Desa Tahun 2019	83
Tabel 4.30.	Jumlah Bantuan Program Keluarga Harapan (PKH) Tahap I Menurut Desa Tahun 2019	84
Tabel 4.31.	Banyaknya Lapangan Olahraga Menurut Desa Tahun 2019	85
Tabel 4.32.	Jumlah Bantuan Program Keluarga Harapan (PKH) Tahap I Menurut Desa Tahun 2019	86
Tabel 4.33.	Jumlah Bantuan Program Keluarga Harapan (PKH) Tahap IV Menurut Desa Tahun 2019	87

	Halaman	
Tabel 4.34.	Banyaknya Rumah Tangga Sasaran Hasil Pendataan	88
Tabel 4.35.	Jumlah Penerima Program Raskin Tahun 2017 - 2019	89
Tabel 4.36.	Banyaknya Keluarga Menurut Desa dan Jenis Pengguna Listrik Di Kecamatan Weleri, 2019	90
Tabel 4.37.	Banyaknya Penderita Gizi Buruk Menurut Desa Di Kecamatan Weleri, 2017 dan 2018	91
Tabel 4.38.	Banyaknya Kejadian Bencana Alam Menurut Desa dan Jenis Bencana Alam di Kecamatan Weleri, 2018	92
Tabel 4.39.	Banyaknya Korban Jiwa Akibat Bencana Alam Menurut Desa dan Jenis Bencana Alam Di Kecamatan Weleri, 2018	95
Tabel 4.40.	Keberadaan Fasilitas/Upaya Antisipasi/Mitigasi Bencana Alam Menurut Desa Di Kecamatan Weleri, 2019	98
Tabel 4.41.	Jumlah Menara dan Operator Layanan Komunikasi Telepon Seluler Serta Kondisi Sinyal Telepon Seluler Menurut Desa di Kecamatan Weleri, 2019	100
Tabel 4.42.	Sarana Transportasi Antar Desa Menurut Desa Di Kecamatan Weleri, 2019	101
Tabel 4.43.	Kondisi Jalan Darat Antar Desa Menurut Desa Di Kecamatan Weleri, 2019	102
Tabel 4.44.	Keberadaan Kantor Pos/Pos Pembantu/Rumah Pos dan Perusahaan/Agen Jasa Expedisi Swasta Menurut Desa Di Kecamatan Weleri, 2019	103
Tabel 4.45.	Banyaknya Desa Menurut Keberadaan Penerangan Jalan Utama Desa Di Kecamatan Weleri, 2014, 2018 dan 2019	104
Tabel 4.46.	Banyaknya Desa Menurut Jenis Bahan Bakar untuk Memasak Yang Digunakan Oleh Sebagian Besar Keluarga Di Kecamatan Weleri, 2014, 2018 dan 2019	105
Tabel 4.47.	Banyaknya Desa Menurut Sumber Air Minum Sebagian Besar Keluarga Di Kecamatan Weleri 2014, 2018 dan 2019	106

	Halaman	
Tabel 4.48.	Banyaknya Desa Menurut Penggunaan Fasilitas Buang Air Besar Sebagian Besar Keluarga Di Kecamatan Weleri, 2014, 2018 dan 2019	107
Tabel 4.49.	Banyaknya Desa Yang Memiliki Kelompok Kegiatan Olahraga Menurut Jenis Olahraga dan Ketersediaan Fasilitas/Lapangan Olahraga di Kecamatan Weleri, 2019	108
 BAB V. PERTANIAN		
Tabel 5.1.	Jumlah Rumah Tangga Usaha Pertanian Menurut Subsektor, ST2013	112
Tabel 5.2.	Jumlah Rumah Tangga Usaha Tanaman Padi dan Palawija menurut Jenis Tanaman, ST2013	114
Tabel 5.3.	Luas Panen dan Produksi Tanaman Hortikultura Semusim Menurut Komoditas Tahun 2019	115
Tabel 5.4.	Produksi Tanaman Hortikultura Tahunan Menurut Komoditas Tahun 2019	116
Tabel 5.5.	Luas Areal dan Produksi Tanaman Perkebunan Menurut Komoditas Tahun 2019	117
Tabel 5.6.	Produksi dan Nilai Produksi Perikanan Menurut Komoditas Tahun 2019	118
Tabel 5.7.	Banyaknya Unggas Menurut Desa Tahun 2019	119
Tabel 5.8.	Banyaknya Ternak Menurut Desa dan Jenis Ternak Tahun 2019	121
Tabel 5.9.	Banyaknya Embung Desa Menurut Desa di Kecamatan Weleri, 2018 dan 2019	123

BAB VI. KEUANGAN

Tabel 6.1.	Banyaknya Bank Menurut Desa Tahun 2019	127
Tabel 6.2.	Banyaknya Lembaga Keuangan Bukan Bank Menurut Desa Tahun 2019	128
Tabel 6.3.	Banyaknya Pasar Menurut Desa Tahun 2019	129
Tabel 6.4.	Jumlah Dana Desa Yang Bersumber Dari APBN Dirinci Per Desa Tahun Anggaran 2019 Desa Tahun 2019	130
Tabel 6.5.	Banyaknya Sarana dan Prasarana Ekonomi Menurut Desa dan Jenisnya di Kecamatan Weleri, 2019	131
Tabel 6.6.	Banyaknya Sarana Lembaga Keuangan Yang Beroperasi Menurut Desa dan Jenisnya di Kecamatan Weleri, 2019	134
Tabel 6.7.	Banyaknya Koperasi Yang Masih Aktif Menurut Desa dan Jenisnya Koperasi di Kecamatan Weleri, 2019	135

DAFTAR GRAFIK

		Halaman
Grafik 1.	Perbandingan Luas Wilayah Kecamatan Weleri Menurut Jenis Penggunaan Tahun 2019	15
Grafik 2.	Banyaknya Perangkat Desa Tahun 2019	26
Grafik 3.	Penduduk Kecamatan Weleri Menurut Kelompok Umur dan Jenis Kelamin Tahun 2019	45
Grafik 4.	Perbandingan Jumlah Murid di Kecamatan Weleri Tahun 2019	109
Grafik 5.	Jumlah Ternak Menurut Jenisnya Tahun 2019	124
Grafik 6.	Jumlah Dana Desa Menurut Desa Tahun 2019 (Ribu Rupiah)	136

GEOGRAFIS



Luas Wilayah :
30.29 Km²

Luas Lahan Sawah :
11.79 Km²



Luas Lahan Bukan
Sawah : 8,33 Km²



Luas Lahan Bukan
Pertanian : 10, 17



Tahun 2019

Hari Hujan : **6 Hari**

Curah Hujan : **140 mm**

BAB I. GEOGRAFIS

Kecamatan Weleri merupakan satu dari 20 kecamatan di Kabupaten Kendal Propinsi Jawa Tengah, dengan wilayah sebelah Utara berbatasan dengan Kecamatan Rowosari, sebelah Selatan berbatasan dengan Kecamatan Pageruyung, sebelah Barat berbatasan dengan Kecamatan Gringsing Kabupaten Batang dan sebelah Timur berbatasan dengan Kecamatan Rowosari dan Kecamatan Gemuh, dengan ketinggian tanah ± 10 meter di atas permukaan laut.

Luas wilayah Kecamatan Weleri mencapai 30,29 Km² dengan sebagian besar wilayahnya digunakan sebagai lahan bukan pertanian yang berupa rumah/bangunan, hutan negara, rawa-rawa dan lainnya yaitu mencapai 14,52 Km² (47,95%), selebihnya untuk lahan sawah sebesar 11,79 Km² (38,92%) dan lahan pertanian bukan sawah sebesar 3,98 Km² (13,13%).

Apabila dilihat menurut luas wilayah desa, desa terluas di Kecamatan Weleri adalah Desa Sidomukti dengan luas wilayah sebesar 8,16 Km² (26,94 persen dari luas wilayah Kecamatan Weleri), sementara desa dengan luas terkecil adalah Desa Payung dengan luas hanya sebesar 0,58 Km² (1,91 persen dari luas wilayah Kecamatan Weleri). Menurut jarak kantor desa ke ibu kota Kecamatan Weleri, Desa Montongsari merupakan desa terjauh dengan jarak mencapai 3,50 Km sedangkan desa terdekat adalah Desa Karangdowo yang merupakan desa tempat ibukota Kecamatan Weleri.

Rata-rata curah hujan di wilayah Kecamatan Weleri tahun 2019 sekitar 116 mm dengan rata-rata hari hujan sebanyak 6 hari.

Tabel 1.1. Letak Geografis Wilayah Kecamatan Weleri

Letak dan Luas	Uraian
(1)	(2)
1. Letak	$1^{\circ} 08' 00'' \text{ LS} - 1^{\circ} 20' 00'' \text{ LS}$ $109^{\circ} 52' 24'' \text{ BT} - 110^{\circ} 09' 48'' \text{ BT}$
2. Luas	30,29 Km ²
3. Letak Di Atas Permukaan Laut	10 meter dpl
4. Batas Wilayah	
Sebelah Utara	: Kecamatan Rowosari
Sebelah Selatan	: Kecamatan Pageruyung
Sebelah Timur	: Kec. Rowosari dan Kec. Gemuh
Sebelah Barat	: Kecamatan Gringsing Kabupaten Batang

Sumber data: Kantor Kecamatan Weleri

Tabel 1.2. Luas Wilayah Menurut Desa di Kecamatan Weleri, 2019

Desa/Kelurahan	Luas Wilayah (Km²)	Persentase (%)
(1)	(2)	(3)
01. Sidomukti	8,16	26,94
02. Penyangkringan	1,78	5,88
03. Bumiayu	1,61	5,32
04. Manggungsari	2,11	6,97
05. Sumberagung	2,15	7,10
06. Ngasinan	1,03	3,40
07. Weleri	1,38	4,56
08. Nawangsari	0,71	2,34
09. Karangdowo	0,70	2,31
10. Penaruban	1,08	3,57
11. Sambongsari	3,83	12,64
12. Karanganom	1,10	3,63
13. Payung	0,58	1,91
14. Pucuksari	0,99	3,27
15. Tratemulyo	1,71	5,65
16. Montongsari	1,37	4,52
Jumlah	30,29	100,00

Sumber data: Kantor Kecamatan Weleri

Tabel 1.3. Jarak Kantor Desa ke Ibu Kota Kecamatan Weleri, 2019

Desa/Kelurahan	Jarak (Km)
(1)	(2)
01. Sidomukti	3,10
02. Penyangkringan	1,10
03. Bumiayu	1,30
04. Manggungsari	2,50
05. Sumberagung	1,40
06. Ngasinan	2,00
07. Weleri	1,20
08. Nawangsari	1,00
09. Karangdowo	0,50
10. Penaruban	1,00
11. Sambongsari	1,30
12. Karanganom	2,00
13. Payung	1,50
14. Pucuksari	2,10
15. Tratemulyo	2,50
16. Montongsari	3,50

Sumber data: Kantor Kecamatan Weleri

Tabel 1.4. Luas Wilayah Kecamatan Weleri Menurut Jenis Penggunaan, 2019

Jenis Penggunaan	Luas (Km ²)	Persentase (%)
(1)	(2)	(3)
1. Lahan Sawah	11,79	38,92
2. Lahan Bukan Sawah	8,33	27,49
3. Lahan Bukan Pertanian	10,17	33,59
Jumlah	30,29	100,00

Sumber data: Statistik Kecamatan Weleri

Tabel 1.5. Luas Lahan Sawah Menurut Desa dan Jenis Pengairannya (Hektar) di Kecamatan Weleri, 2019

Desa/Kelurahan	Lahan Sawah Irigasi				
	Irigasi Teknis	Irigasi Setengah Teknis	Irigasi Sederhana	Irigasi Desa	
(1)	(2)	(3)	(4)	(5)	
01. Sidomukti	58,55	0,00	0,00	0,00	
02. Penyangkringan	22,50	0,00	0,00	0,00	
03. Bumiayu	108,67	0,00	0,00	0,00	
04. Manggungsari	149,04	0,00	0,00	0,00	
05. Sumberagung	125,93	0,00	0,00	0,00	
06. Ngasinan	56,96	0,00	0,00	0,00	
07. Weleri	62,77	0,00	0,00	0,00	
08. Nawangsari	26,45	0,00	0,00	0,00	
09. Karangdowo	40,98	0,00	0,00	0,00	
10. Penaruban	47,68	0,00	0,00	0,00	
11. Sambongsari	77,68	0,00	0,00	0,00	
12. Karanganom	49,50	0,00	0,00	0,00	
13. Payung	38,77	0,00	0,00	0,00	
14. Pucuksari	63,83	0,00	0,00	0,00	
15. Tratemulyo	117,22	0,00	0,00	0,00	
16. Montongsari	94,13	0,00	0,00	0,00	
Jumlah	2019	1.140,66	0,00	0,00	0,00
	2018	1.118,62	0,00	0,00	0,00
	2017	1.140,66	0,00	0,00	0,00

Tabel 1.5. Lanjutan

(Ha)

Desa/Kelurahan	Lahan Sawah Non Irigasi			
	Tadah Hujan	Rawa Pasang Surut	Rawa Lebak	
(1)	(6)	(7)	(8)	
01. Sidomukti	38,25	0,00	0,00	
02. Penyangkringan	0,00	0,00	0,00	
03. Bumiayu	0,00	0,00	0,00	
04. Manggungsari	0,00	0,00	0,00	
05. Sumberagung	0,00	0,00	0,00	
06. Ngasinan	0,00	0,00	0,00	
07. Weleri	0,00	0,00	0,00	
08. Nawangsari	0,00	0,00	0,00	
09. Karangdowo	0,00	0,00	0,00	
10. Penaruban	0,00	0,00	0,00	
11. Sambongsari	0,00	0,00	0,00	
12. Karanganom	0,00	0,00	0,00	
13. Payung	0,00	0,00	0,00	
14. Pucuksari	0,00	0,00	0,00	
15. Tratemulyo	0,00	0,00	0,00	
16. Montongsari	0,00	0,00	0,00	
Jumlah	2019	38,25	0,00	0,00
	2018	38,25	0,00	0,00
	2017	38,25	0,00	0,00

Sumber data: Monografi Desa

Tabel 1.6. Luas Lahan Bukan Sawah Menurut Desa dan Jenisnya di Kecamatan Weleri (Hektar), 2019

Desa/Kelurahan	Lahan Pertanian Bukan Sawah			
	Tegal/Kebun	Ladang/Huma	Perkebunan	
	(2)	(3)	(4)	
(1)				
01. Sidomukti	23,39	0,00	290,25	
02. Penyangkringan	32,54	0,00	0,00	
03. Bumiayu	0,00	0,00	0,00	
04. Manggungsari	1,19	0,00	0,00	
05. Sumberagung	13,02	0,00	0,00	
06. Ngasinan	5,85	0,00	0,00	
07. Weleri	4,78	0,00	0,00	
08. Nawangsari	0,00	0,00	0,00	
09. Karangdowo	0,00	0,00	0,00	
10. Penaruban	0,00	0,00	0,00	
11. Sambongsari	7,37	0,00	0,00	
12. Karanganom	5,00	0,00	0,00	
13. Payung	0,00	0,00	0,00	
14. Pucuksari	0,00	0,00	0,00	
15. Tratemulyo	0,00	0,00	0,00	
16. Montongsari	14,25	0,00	0,00	
Jumlah	2019	107,39	0,00	290,25
	2018	107,39	0,00	290,25
	2017	107,39	0,00	290,25

Sumber data: Monografi Desa

Tabel 1.6. Lanjutan

(Ha)

Desa/Kelurahan	Lahan Pertanian Bukan Sawah			
	Hutan Rakyat	Padang Pengembalaan	Hutan Negara	
	(5)	(6)	(7)	
01. Sidomukti	0,00	0,00	303,25	
02. Penyangkringan	0,00	0,00	26,82	
03. Bumiayu	0,00	0,00	0,00	
04. Manggungsari	0,00	0,00	0,00	
05. Sumberagung	0,00	0,00	0,00	
06. Ngasinan	0,00	0,00	0,00	
07. Weleri	0,00	0,00	0,00	
08. Nawangsari	0,00	0,00	0,00	
09. Karangdowo	0,00	0,00	0,00	
10. Penaruban	0,00	0,00	0,00	
11. Sambongsari	0,00	0,00	105,00	
12. Karanganom	0,00	0,00	0,00	
13. Payung	0,00	0,00	0,00	
14. Pucuksari	0,00	0,00	0,00	
15. Tratemulyo	0,00	0,00	0,00	
16. Montongsari	0,00	0,00	0,00	
Jumlah	2019	0,00	0,00	435,07
	2018	0,00	0,00	435,07
	2017	0,00	0,00	0,00

Sumber data: Monografi Desa

Tabel 1.6. Lanjutan

(Ha)

Desa/Kelurahan	Lahan Pertanian Bukan Sawah			
	Sementara Tidak Diusahakan	Kolam/ Tebat/ Empang	Lainnya	
(1)	(8)	(9)	(10)	
01. Sidomukti	0,00	0,00	0,00	
02. Penyangkringan	0,00	0,00	0,00	
03. Bumiayu	0,00	0,00	0,00	
04. Manggungsari	0,00	0,00	0,00	
05. Sumberagung	0,00	0,00	0,00	
06. Ngasinan	0,00	0,00	0,00	
07. Weleri	0,00	0,00	0,00	
08. Nawangsari	0,00	0,00	0,00	
09. Karangdowo	0,00	0,00	0,00	
10. Penaruban	0,00	0,00	0,00	
11. Sambongsari	0,00	0,00	0,00	
12. Karanganom	0,00	0,00	0,00	
13. Payung	0,00	0,00	0,00	
14. Pucuksari	0,00	0,00	0,00	
15. Tratemulyo	0,00	0,00	0,00	
16. Montongsari	0,00	0,00	0,00	
Jumlah	2019	0,00	0,00	0,00
	2018	0,00	0,00	0,00
	2017	0,00	0,00	0,00

Sumber data: Monografi Desa

Tabel 1.7. Luas Lahan Bukan Pertanian Menurut Desa dan Jenisnya di Kecamatan Weleri (Hektar), 2019

Desa/Kelurahan	Lahan Bukan Pertanian			
	Rumah, Bangunan	Rawa-Rawa	Lainnya	
(1)	(2)	(3)	(4)	
01. Sidomukti	69,45	0,00	32,86	
02. Penyangkringan	93,72	0,00	2,42	
03. Bumiayu	42,27	0,00	10,06	
04. Manggungsari	46,53	0,00	14,24	
05. Sumberagung	69,04	0,00	7,01	
06. Ngasinan	22,21	0,00	17,98	
07. Weleri	49,09	0,00	21,36	
08. Nawangsari	24,84	0,00	19,71	
09. Karangdowo	23,09	0,00	5,93	
10. Penaruban	33,73	0,00	26,59	
11. Sambongsari	43,83	0,00	149,12	
12. Karanganom	37,53	0,00	17,97	
13. Payung	13,30	0,00	5,93	
14. Pucuksari	19,92	0,00	15,25	
15. Tratemulyo	38,64	0,00	15,14	
16. Montongsari	23,60	0,00	5,02	
Jumlah	2019	650,79	0,00	366,59
	2018	650,79	0,00	366,59
	2017	650,79	0,00	333,73

Sumber data: Monografi Desa

Tabel 1.8. Banyaknya Hari Hujan Menurut Bulan di Kecamatan Weleri, 2017 - 2019

(Hari)

Bulan	2017	2018	2019
(1)	(2)	(3)	(4)
01. Januari	21	21	10
02. Pebruari	11	20	16
03. Maret	11	12	15
04. April	11	9	10
05. Mei	7	5	8
06. Juni	7	4	0
07. Juli	5	0	4
08. Agustus	0	0	0
09. September	2	0	1
10. Oktober	7	4	0
11. November	15	10	2
12. Desember	15	15	7
Kecamatan Weleri	9	8	6

Sumber data: Pengairan Ranting Kecamatan Weleri

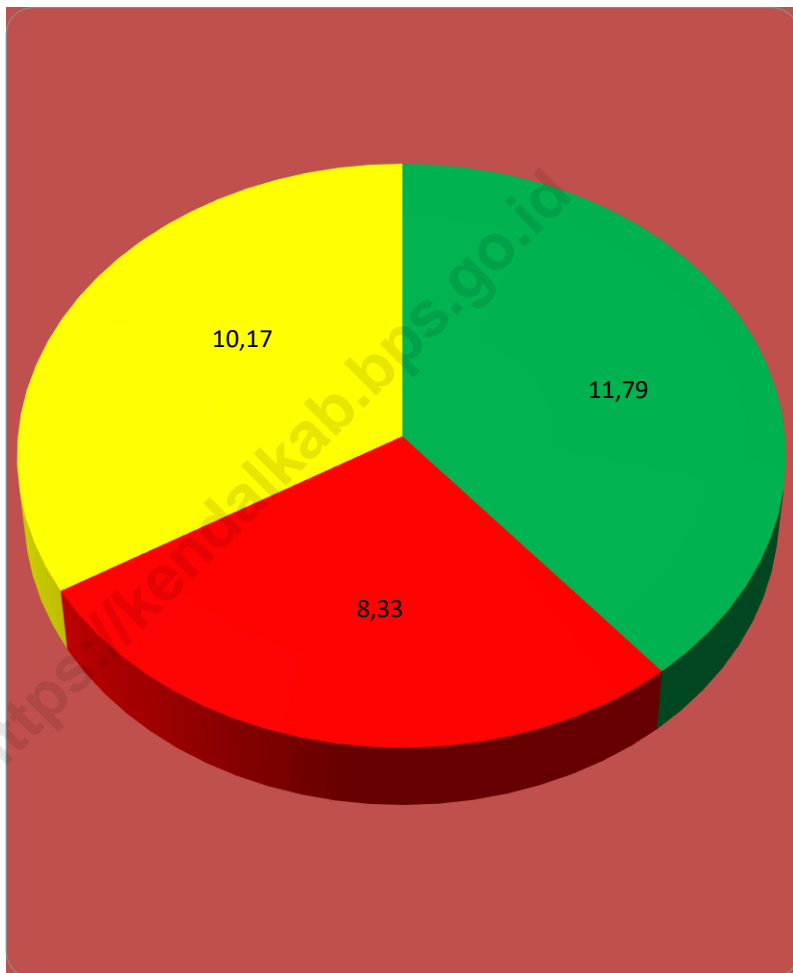
Tabel 1.9. Banyaknya Curah Hujan Menurut Bulan di Kecamatan Weleri, 2017 - 2019

(mm)

Bulan	2017	2018	2019
(1)	(2)	(3)	(4)
01. Januari	381	271	545
02. Pebruari	430	474	339
03. Maret	113	245	264
04. April	77	207	166
05. Mei	172	71	163
06. Juni	143	17	0
07. Juli	154	0	38
08. Agustus	0	0	0
09. September	42	0	3
10. Oktober	105	20	0
11. November	357	101	14
12. Desember	357	245	143
Kecamatan Weleri	194	138	140

Sumber data: Pengairan Ranting Kecamatan Weleri

Grafik 1. Perbandingan Luas Wilayah Kecamatan Weleri Menurut Jenis Penggunaan Tahun 2019



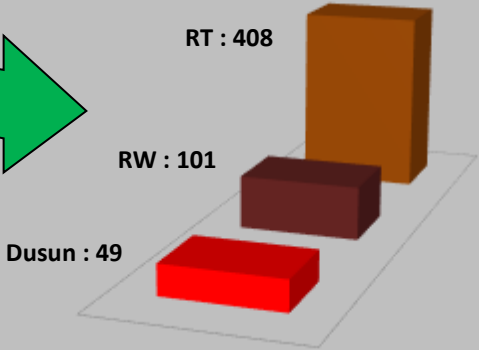



PEMERINTAHAN

Jumlah Perangkat
Desa
163 orang



Banyaknya Dusun, RW dan RT



BAB II. PEMERINTAHAN

Secara administrasi, Kecamatan Weleri terbagi menjadi 16 (enam belas) desa dengan jumlah dusun/dukuh sebanyak 49 dusun. Jumlah Rukun Warga sebanyak 101 RW dan jumlah Rukun Tetangga sebanyak 408 RT.

Jumlah aparat pemerintah desa di wilayah Kecamatan Weleri pada tahun 2019 tercatat mencapai 163 orang yang terdiri dari 16 kepala desa, 16 sekdes, 15 kaur umum, 16 kaur keuangan, 16 kaur pemerintahan, 15 modin, 15 kasi pelayanan 11, Kaur Perencanaan 14 jagabaya 0, dan 41 kepala dusun (kamituwo) serta Staf desa 3.

Banyaknya Surat Pemberitahuan Pajak Terdaftar (SPT) tahun 2019 sebanyak 22.480 lembar, mengalami penurunan sebesar 0,97 persen dibanding tahun 2017 yang berjumlah 23.103 lembar. Sementara itu, jumlah pendapatan Pajak Bumi dan Bangunan (PBB) tahun 2019 sebanyak 0,828,6 milyar rupiah. Pendapatan pajak tersebut berasal dari sekitar 42,76 persen wajib pajak dengan total target penerimaan pajak sebesar 1,937,7 milyar rupiah. Realisasi pajak tersebut turun dibandingkan tahun lalu yang sebesar 44,84 persen.

Pada tahun 2019 ada 2 desa di Kec. Weleri yang memiliki realisasi PBB mencapai 64,45 dan 60,69% yaitu Desa Manggungsari dan Sidomukti Namun Desa dengan realisasi pajak terendah yaitu desa Payung mencapai 68,52%, sementara Desa Payung merupakan desa dengan realisasi terendah ke 2 yaitu hanya sebesar 29,72%.

Tabel 2.1. Banyaknya Dusun/Dukuh, Rukun Warga (RW), dan Rukun Tetangga Menurut Desa di Kecamatan Weleri, 2019

Desa/Kelurahan		Dusun/ Dukuh	Rukun Warga (RW)	Rukun Tetangga (RT)
(1)		(2)	(3)	(4)
01.	Sidomukti	6	7	42
02.	Penyangkringan	4	17	60
03.	Bumiayu	3	9	24
04.	Manggungsari	3	9	23
05.	Sumberagung	4	10	29
06.	Ngasinan	1	4	12
07.	Weleri	3	6	44
08.	Nawangsari	0	3	24
09.	Karangdowo	3	4	14
10.	Penaruban	3	7	26
11.	Sambongsari	5	6	27
12.	Karanganom	4	4	19
13.	Payung	2	2	8
14.	Pucuksari	2	4	18
15.	Tratemulyo	3	3	13
16.	Montongsari	3	6	25
Jumlah				
	2019	49	101	408
	2018	49	101	408
	2017	49	101	408

Sumber data: Monografi Desa

Tabel 2.2. Banyaknya Balai Desa dan Kantor Desa di Kecamatan Weleri, 2019

Desa/Kelurahan		Balai Desa	Kantor Desa
(1)		(2)	(3)
01.	Sidomukti	1	1
02.	Penyangkringan	1	1
03.	Bumiayu	1	1
04.	Manggungsari	1	1
05.	Sumberagung	1	1
06.	Ngasinan	1	1
07.	Weleri	1	1
08.	Nawangsari	1	1
09.	Karangdowo	1	1
10.	Penaruban	1	1
11.	Sambongsari	1	1
12.	Karanganom	1	1
13.	Payung	1	1
14.	Pucuksari	1	1
15.	Tratemulyo	1	1
16.	Montongsari	1	1
Jumlah	2019	16	16
	2018	16	16
	2017	16	16

Sumber data: Monografi Desa

Tabel 2.3. Banyaknya Perangkat Desa Menurut Desa di Kecamatan Weleri, 2019

Desa/Kelurahan	Kepala Desa	Sekretaris Desa	Kaur Umum
(1)	(2)	(3)	(4)
01. Sidomukti	1	1	1
02. Penyangkringan	1	1	1
03. Bumiayu	1	1	1
04. Manggungsari	1	1	1
05. Sumberagung	1	1	1
06. Ngasinan	1	1	1
07. Weleri	1	1	1
08. Nawangsari	1	1	1
09. Karangdowo	1	1	1
10. Penaruban	1	1	0
11. Sambongsari	1	1	1
12. Karanganom	1	1	1
13. Payung	1	1	1
14. Pucuksari	1	1	1
15. Tratemulyo	1	1	1
16. Montongsari	1	1	1
Jumlah	16	16	15

Sumber data: Monografi Desa

Keterangan : Data perangkat desa tahun 2019 terbaru.

Tabel 2.3. Lanjutan

Desa/Kelurahan	Kaur Keuangan	Kasi Pemerin- tahan (Bekel)	Kaur Kesra/ Modin
(1)	(5)	(6)	(7)
01. Sidomukti	1	1	1
02. Penyangkringan	1	1	1
03. Bumiayu	1	1	1
04. Manggungsari	1	1	1
05. Sumberagung	1	1	1
06. Ngasinan	1	1	1
07. Weleri	1	1	1
08. Nawangsari	1	1	1
09. Karangdowo	1	1	0
10. Penaruban	1	1	1
11. Sambongsari	1	1	1
12. Karanganom	1	1	1
13. Payung	1	1	1
14. Pucuksari	1	1	1
15. Tratemulyo	1	1	1
16. Montongsari	1	1	1
Jumlah	16	16	15

Sumber data: Monografi Desa

Keterangan : Data perangkat desa tahun 2019 terbaru.

Tabel 2.3. Lanjutan

Desa/Kelurahan	Kasi Pelayanan	Kaur Perencanaan	Jagabaya (Kepetengan)
(1)	(8)	(9)	(10)
01. Sidomukti	1	1	0
02. Penyangkringan	1	0	0
03. Bumiayu	1	1	0
04. Manggungsari	1	1	0
05. Sumberagung	0	1	0
06. Ngasinan	1	1	0
07. Weleri	1	1	0
08. Nawangsari	0	1	0
09. Karangdowo	1	1	0
10. Penaruban	0	1	0
11. Sambongsari	1	1	0
12. Karanganom	1	1	0
13. Payung	0	1	0
14. Pucuksari	1	0	0
15. Tratemulyo	1	1	0
16. Montongsari	0	1	0
Jumlah	11	14	0

Sumber data: Monografi Desa

Keterangan : Data perangkat desa tahun 2019 terbaru.

Tabel 2.3. Lanjutan

Desa/Kelurahan	Kepala Dusun (Kamituwo)	Staf	Jumlah
(1)	(11)	(12)	(13)
01. Sidomukti	2	0	10
02. Penyangkringan	4	0	11
03. Bumiayu	2	0	10
04. Manggungsari	3	1	12
05. Sumberagung	4	0	11
06. Ngasinan	1	0	9
07. Weleri	2	0	10
08. Nawangsari	0	1	8
09. Karangdowo	3	0	10
10. Penaruban	3	1	10
11. Sambongsari	5	0	13
12. Karanganom	2	0	10
13. Payung	2	0	9
14. Pucuksari	2	0	9
15. Tratemulyo	3	0	11
16. Montongsari	3	0	10
Jumlah	41	3	163

Sumber data: Monografi Desa

Keterangan : Data perangkat desa tahun 2019 terbaru.

Tabel 2.4. Banyaknya Surat Pemberitahuan Pajak Terdaftar (SPT) Menurut di Kecamatan Weleri, 2017 - 2019

Desa/Kelurahan	2017	2018	2019
(1)	(2)	(3)	(4)
01. Sidomukti	2.283	2.296	2.300
02. Penyangkringan	2.876	2.663	2.665
03. Bumiayu	1.504	1.454	1.468
04. Manggungsari	1.651	1.669	1.673
05. Sumberagung	1.634	1.363	1.363
06. Ngasinan	739	748	814
07. Weleri	1.903	1.891	1.892
08. Nawangsari	835	924	926
09. Karangdowo	1.073	844	847
10. Penaruban	1.425	1.426	1.431
11. Sambongsari	1.760	1.765	1.641
12. Karanganom	1.233	1.231	1.233
13. Payung	558	560	561
14. Pucuksari	919	926	941
15. Tratemulyo	1.448	1.445	1.473
16. Montongsari	1.262	1.244	1.252
Jumlah	23.103	22.449	22.480

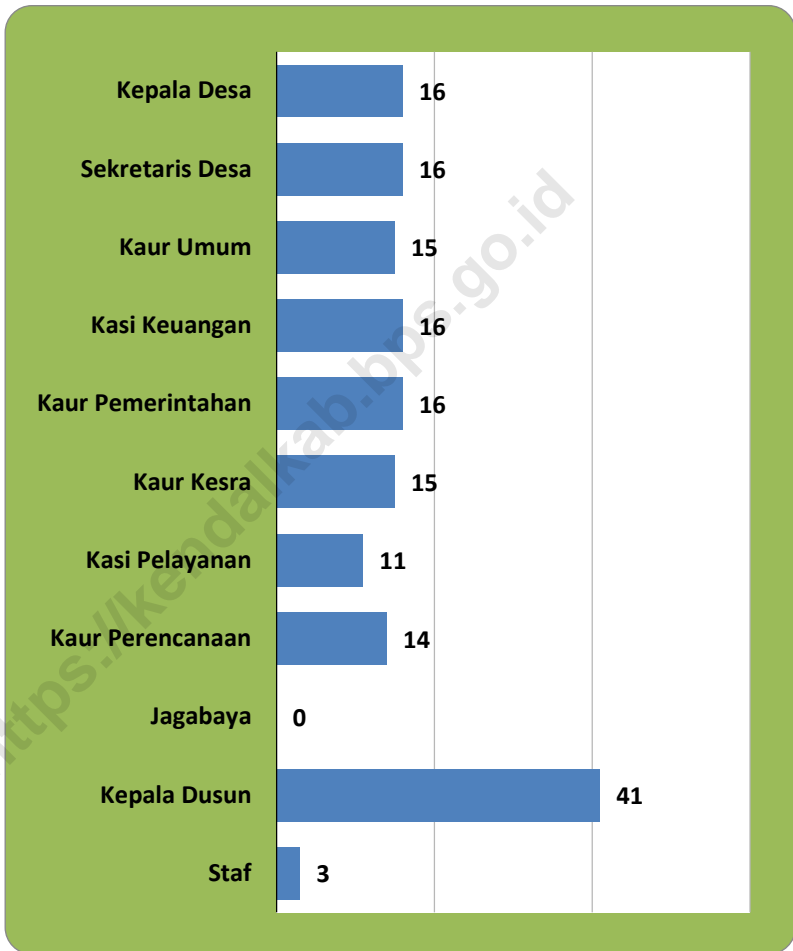
Sumber data: Kantor Kecamatan Weleri

Tabel 2.5. Pemasukan Pajak Bumi dan Bangunan (PBB) Menurut Desa di Kecamatan Weleri, 2017 - 2019

Desa/Kelurahan	Target (Rp. 000,-)	Pemasukan PBB (Rp. 000,-)	Persentase PBB (%)	
(1)	(2)	(3)	(4)	
01. Sidomukti	139.300	84.538	70,18	
02. Penyangkringan	286.040	105.506	60,69	
03. Bumiayu	105.402	40.444	37,23	
04. Manggungsari	70.243	45.273	38,37	
05. Sumberagung	78.332	27.299	34,85	
06. Ngasinan	64.006	31.964	49,94	
07. Weleri	247.653	103.341	41,73	
08. Nawangsari	116.257	66.055	56,82	
09. Karangdowo	111.909	47.903	42,81	
10. Penaruban	182.189	66.164	36,32	
11. Sambongsari	140.651	99.748	36,56	
12. Karanganom	50.836	16.276	32,02	
13. Payung	30.247	8.989	29,72	
14. Pucuksari	51.257	26.463	51,63	
15. Tratemulyo	92.471	39.960	43,21	
16. Montongsari	170.870	66.031	38,64	
Jumlah	2019	1.937.663	875.954	45,21
	2018	1.847.842	1.430.599	77,42
	2017	1.614.956	1.148.189	71,10

Sumber data: Kantor Kecamatan Weleri

Grafik 2. Banyaknya Perangkat Desa di Kecamatan Weleri, 2019



Kependudukan

Penduduk Kecamatan Weleri Tahun 2019 :

60.167 JIWA



31.174

Laki-Laki

30.566

Perempuan



Sex Ratio
(L/P)

101,99

Rumah
Tangga



15.945

Rata-rata Anggota
Rumah Tangga



3,87

Kepadatan Penduduk
(Jiwa/km²)



2.038

BAB III. KEPENDUDUKAN

Jumlah penduduk Kecamatan Weleri tahun 2019 sebanyak 61.740 jiwa, terdiri dari 31.174 jiwa (50,49%) laki-laki dan 30.566 jiwa (49,51%) perempuan. Desa dengan jumlah penduduk terbesar adalah Desa Penyangkringan yaitu mencapai 8.676 jiwa (14,05% dari total jumlah penduduk Kecamatan Weleri). Sementara itu, Desa Payung merupakan desa dengan jumlah penduduk terkecil di Kecamatan Weleri yaitu sebesar 1.492 jiwa (2,42 % dari total jumlah penduduk Kecamatan Weleri).

Kepadatan penduduk di Kecamatan Weleri tahun 2019 sebesar 2.036 jiwa/km², hal ini menunjukkan bahwa setiap 1 km² luas wilayah di Kecamatan Weleri dihuni oleh sekitar 2.036 jiwa. Kepadatan penduduk di Kecamatan Weleri selama tiga tahun terakhir mengalami tren peningkatan, pada tahun 2017 sebesar 1.938 jiwa/km² mengalami kenaikan menjadi 1.986 jiwa/km² pada tahun 2018 dan pada tahun 2019 kembali mengalami kenaikan menjadi 2.036 jiwa/km². Desa terpadat di Kecamatan Weleri adalah Desa Penyangkringan dengan kepadatan penduduk sebesar 4.874 jiwa/km², sedangkan Desa sidomukti merupakan desa dengan kepadatan penduduk terkecil yaitu sebesar 692 jiwa/km².

Piramida penduduk Kecamatan Weleri tahun 2019 cenderung berbentuk kerucut dengan struktur umur penduduk tergolong penduduk usia muda. Apabila dilihat menurut kelompok umur, penduduk terbesar berada pada kelompok umur 35 – 39 tahun yaitu sebesar 5.107 jiwa. Sedangkan jumlah penduduk terkecil berada pada kelompok umur 70 – 74 tahun yaitu sebesar 566 jiwa.

Tabel 3.1. Jumlah Penduduk Menurut Jenis Kelamin di Kecamatan Weleri, 2009 - 2019

Tahun	Laki-Laki	Perempuan	Jumlah
(1)	(2)	(3)	(4)
2009	30.181	30.399	60.570
2010	30.381	31.456	61.837
2011	30.629	31.779	62.408
2012	30.076	29.343	59.419
2013	29.786	29.343	59.129
2014	28.881	29.585	58.466
2015	28.811	28.551	57.362
2016	28.964	28.633	57.597
2017	29.955	28.731	58.686
2018	30.309	29.858	60.167
2019	26.500	25.948	60.167

Keterangan : Data tahun 2006-2011 sumber data Statistik Kecamatan Weleri dan 2012-2019 data dari Dinas Kependudukan dan Catatan Sipil Kabupaten Kendal

Tabel 3.2. Jumlah Penduduk Menurut Jenis Kelamin dan Sex Rasio Dirinci Per Desa Dirinci Per Desa di Kecamatan Weleri,, 2019

Desa/Kelurahan	Laki-Laki	Perempuan	Jumlah	Sex Rasio	
(1)	(2)	(3)	(4)	(5)	
01. Sidomukti	2.896	2.752	5.648	105,23	
02. Penyangkringan	4.380	4.296	8.676	101,96	
03. Bumiayu	2.251	2.116	4.367	106,38	
04. Manggungsari	1.730	1.653	3.383	104,66	
05. Sumberagung	1.952	1.878	3.830	103,94	
06. Ngasinan	789	834	1.623	94,60	
07. Weleri	2.473	2.465	4.938	100,32	
08. Nawangsari	1.504	1.456	2.960	103,30	
09. Karangdowo	1.326	1.322	2.648	100,30	
10. Penaruban	2.173	2.227	4.400	97,58	
11. Sambongsari	2.778	2.758	5.536	100,73	
12. Karanganom	1.866	1.840	3.706	101,41	
13. Payung	727	765	1.492	95,03	
14. Pucuksari	1.163	1.048	2.211	110,97	
15. Tratemulyo	1.668	1.627	3.295	102,52	
16. Montongsari	1.498	1.529	3.027	97,97	
Jumlah	2019	31.174	30.566	61.740	101,99
	2018	30.309	29.858	60.167	101,51
	2017	29.965	28.731	58.696	104,30

Sumber data: Dinas Kependudukan dan Catatan Sipil Kabupaten Kendal

Tabel 3.3. Jumlah Penduduk, Rumah Tangga, dan Rata - Rata Anggota Rumah Tangga Menurut Desa di Kecamatan Weleri, 2019

Desa/Kelurahan	Penduduk	Rumah Tangga	Rata-Rata Anggota Rumah Tangga	
(1)	(2)	(3)	(4)	
01. Sidomukti	5.648	1.479	3,82	
02. Penyangkringan	8.676	2.161	4,01	
03. Bumiayu	4.367	1.157	3,77	
04. Manggungsari	3.383	938	3,61	
05. Sumberagung	3.830	1.053	3,64	
06. Ngasinan	1.623	430	3,77	
07. Weleri	4.938	1.244	3,97	
08. Nawangsari	2.960	757	3,91	
09. Karangdowo	2.648	669	3,96	
10. Penaruban	4.400	1.136	3,87	
11. Sambongsari	5.536	1.384	4,00	
12. Karanganom	3.706	953	3,89	
13. Payung	1.492	369	4,04	
14. Pucuksari	2.211	577	3,83	
15. Tratemulyo	3.295	842	3,91	
16. Montongsari	3.027	796	3,80	
Jumlah	2019	61.740	15.945	3,87
	2018	60.167	15.945	3,77
	2017	58.696	15.972	3,61

Sumber data: Dinas Kependudukan dan Catatan Sipil Kabupaten Kendal

Tabel 3.4. Luas Wilayah, Jumlah Penduduk, dan Kepadatan Penduduk Menurut Desa di Kecamatan Weleri,, 2019

Desa/Kelurahan	Luas (Km ²)	Penduduk (Jiwa)	Kepadatan Penduduk per Km ²	
(1)	(2)	(3)	(4)	
01. Sidomukti	8,16	5.648	692	
02. Penyangkringan	1,78	8.676	4.874	
03. Bumiayu	1,61	4.367	2.712	
04. Manggungsari	2,11	3.383	1.603	
05. Sumberagung	2,15	3.830	1.781	
06. Ngasinan	1,03	1.623	1.576	
07. Weleri	1,38	4.938	3.578	
08. Nawangsari	0,71	2.960	4.169	
09. Karangdowo	0,70	2.648	3.783	
10. Penaruban	1,08	4.400	4.074	
11. Sambongsari	3,83	5.536	1.445	
12. Karanganom	1,10	3.706	3.369	
13. Payung	0,58	1.492	2.572	
14. Pucuksari	0,99	2.211	2.233	
15. Tratemulyo	1,71	3.295	1.927	
16. Montongsari	1,37	3.027	2.209	
Jumlah	2019	30,29	61.740	2.038
	2018	30,29	60.167	1.986
	2017	30,29	58.696	1.938

Sumber data: Dinas Kependudukan dan Catatan Sipil Kabupaten Kendal

Tabel 3.5. Laju Pertumbuhan Penduduk Menurut Desa di Kecamatan Weleri, 2018 - 2019

Desa/Kelurahan	Penduduk 2018 (Jiwa)	Penduduk 2019 (Jiwa)	Laju Pertumbuhan Penduduk (%)
(1)	(2)	(3)	(4)
01. Sidomukti	5.458	5.648	3,48
02. Penyangkringan	8.467	8.676	2,47
03. Bumiayu	4.284	4.367	1,94
04. Manggungsari	3.303	3.383	2,42
05. Sumberagung	3.738	3.830	2,46
06. Ngasinan	1.559	1.623	4,11
07. Weleri	4.861	4.938	1,58
08. Nawangsari	2.875	2.960	2,96
09. Karangdowo	2.586	2.648	2,40
10. Penaruban	4.344	4.400	1,29
11. Sambongsari	5.350	5.536	3,48
12. Karanganom	3.615	3.706	2,52
13. Payung	1.454	1.492	2,61
14. Pucuksari	2.150	2.211	2,84
15. Tratemulyo	3.163	3.295	4,17
16. Montongsari	2.940	3.027	2,96
Jumlah	60.147	61.740	2,65

Sumber data: Statistik Kecamatan Weleri

Tabel 3.6. Jumlah Penduduk Menurut Kelompok Umur dan Jenis Kelamin di Kecamatan Weleri, 2017

Kelompok Umur	Penduduk		Jumlah
	Laki-Laki	Perempuan	
(1)	(2)	(3)	(4)
00 - 04	5.648	5.648	11.296
05 - 09	8.676	8.676	17.352
10 - 14	4.367	4.367	8.734
15 - 19	3.383	3.383	6.766
20 - 24	3.830	3.830	7.660
25 - 29	1.623	1.623	3.246
30 - 34	4.938	4.938	9.876
35 - 39	2.960	2.960	5.920
40 - 44	2.648	2.648	5.296
45 - 49	4.400	4.400	8.800
50 - 54	5.536	5.536	11.072
55 - 59	3.706	3.706	7.412
60 - 64	1.492	1.492	2.984
65 - 69	2.211	2.211	4.422
70 - 74	3.295	3.295	6.590
75 +	3.027	3.027	6.054
Jumlah	61.740	61.740	123.480

Sumber data: Statistik Kecamatan Weleri

Tabel 3.7. Jumlah Penduduk Menurut Kelompok Umur dan Jenis Kelamin di Kecamatan Weleri, 2018

Kelompok Umur	Penduduk		Jumlah
	Laki-Laki	Perempuan	
(1)	(2)	(3)	(4)
00 - 04	1.897	1.742	3.455
05 - 09	2.449	2.297	4.768
10 - 14	2.269	2.125	4.398
15 - 19	2.290	2.202	4.742
20 - 24	2.469	2.326	4.972
25 - 29	2.598	2.370	4.638
30 - 34	2.592	2.398	4.934
35 - 39	2.448	2.479	4.852
40 - 44	2.320	2.295	4.314
45 - 49	1.937	2.116	4.112
50 - 54	1.853	2.115	3.854
55 - 59	1.752	1.867	3.514
60 - 64	1.387	1.421	2.543
65 - 69	994	874	1.595
70 - 74	416	496	808
75 +	638	735	1.197
Jumlah	30.309	29.858	58.696

Sumber data: Statistik Kecamatan Weleri

Tabel 3.8. Jumlah Penduduk Menurut Kelompok Umur dan Jenis Kelamin di Kecamatan Weleri, 2019

Kelompok Umur	Penduduk		Jumlah
	Laki-Laki	Perempuan	
(1)	(2)	(3)	(4)
00 - 04	2.019	1.814	3.833
05 - 09	2.572	2.387	4.959
10 - 14	2.393	2.216	4.609
15 - 19	2.069	2.109	4.178
20 - 24	2.517	2.322	4.839
25 - 29	2.601	2.298	4.899
30 - 34	2.598	2.386	4.984
35 - 39	2.588	2.519	5.107
40 - 44	2.424	2.387	4.811
45 - 49	1.945	2.087	4.032
50 - 54	2.011	2.200	4.211
55 - 59	1.721	1.968	3.689
60 - 64	1.477	1.518	2.995
65 - 69	1.072	993	2.065
70 - 74	489	566	1.055
75 +	678	796	1.474
Jumlah	31.174	30.566	61.740

Sumber data: Statistik Kecamatan Weleri

Tabel 3.9. Banyaknya Akseptor KB Aktif Menurut Desa dan Jenis Kontrasepsi di Kecamatan Weleri,, 2019

Desa/Kelurahan	PUS	Kontrasepsi		
		IUD	PIL	
(1)	(2)	(3)	(4)	
01. Sidomukti	1201	39	60	
02. Penyangkringan	1328	109	64	
03. Bumiayu	651	27	97	
04. Manggungsari	723	46	31	
05. Sumberagung	712	20	37	
06. Ngasinan	250	21	11	
07. Weleri	793	23	79	
08. Nawangsari	364	36	13	
09. Karangdowo	451	32	46	
10. Penaruban	756	67	108	
11. Sambongsari	887	74	47	
12. Karanganom	663	28	70	
13. Payung	265	9	19	
14. Pucuksari	379	24	46	
15. Tratemulyo	545	36	38	
16. Montongsari	496	28	79	
Jumlah	2019	10.464	619	845
	2018	10.357	563	985
	2017	10.263	439	1.132

Sumber data: PPLKB Kecamatan Weleri

Tabel 3.9. Lanjutan

Desa/Kelurahan	Kontrasepsi			
	Kondom	IMP	Suntik	
(1)	(5)	(6)	(7)	
01. Sidomukti	1	118	542	
02. Penyangkringan	6	140	560	
03. Bumiayu	2	37	248	
04. Manggungsari	2	131	255	
05. Sumberagung	1	59	317	
06. Ngasinan	0	41	90	
07. Weleri	3	29	363	
08. Nawangsari	0	40	139	
09. Karangdowo	1	25	176	
10. Penaruban	1	35	275	
11. Sambongsari	3	110	336	
12. Karanganom	3	42	331	
13. Payung	0	10	135	
14. Pucuksari	2	13	168	
15. Tratemulyo	1	26	250	
16. Montongsari	4	15	183	
Jumlah	2019	30	871	4.368
	2018	30	770	3.916
	2017	44	650	4.152

Sumber data: PPLKB Kecamatan Weleri

Tabel 3.9. Lanjutan

Desa/Kelurahan	Kontrasepsi		
	MOP	MOW	Jumlah
(1)	(8)	(9)	(10)
01. Sidomukti	0	39	799
02. Penyangkringan	0	51	930
03. Bumiayu	7	27	445
04. Manggungsari	1	32	498
05. Sumberagung	0	33	467
06. Ngasinan	1	15	179
07. Weleri	0	41	538
08. Nawangsari	2	30	260
09. Karangdowo	2	16	298
10. Penaruban	4	33	523
11. Sambongsari	0	28	598
12. Karanganom	0	12	486
13. Payung	0	11	184
14. Pucuksari	0	8	261
15. Tratemulyo	1	29	381
16. Montongsari	2	28	339
Jumlah	2019	433	7.186
	2018	394	6.674
	2017	376	6.811

Sumber data: PPLKB Kecamatan Weleri

Tabel 3.10. Banyaknya Pemeluk Agama Menurut Desa di Kecamatan Weleri, 2019

Desa/Kelurahan		Islam	Kristen Protestan	Kristen Katholik
(1)		(2)	(3)	(4)
01.	Sidomukti	5.551	45	52
02.	Penyangkringan	8.399	165	71
03.	Bumiayu	4.321	10	36
04.	Manggungsari	3.365	8	7
05.	Sumberagung	3.788	0	38
06.	Ngasinan	1.623	0	0
07.	Weleri	4.468	11	452
08.	Nawangsari	2.545	228	173
09.	Karangdowo	2.419	104	103
10.	Penaruban	4.128	60	100
11.	Sambongsari	5.258	110	168
12.	Karanganom	3.690	10	6
13.	Payung	1.475	0	17
14.	Pucuksari	2.211	0	0
15.	Tratemulyo	3.295	0	0
16.	Montongsari	3.007	13	7
Jumlah				
	2019	59.543	764	1.230
	2018	57.970	764	1.230
	2017	56.499	764	1.230

Sumber data: Statistik Kecamatan Weleri

Tabel 3.10. Lanjutan

Desa/Kelurahan		Budha	Hindu	Konghucu
(1)		(5)	(6)	(7)
01.	Sidomukti	0	0	0
02.	Penyangkringan	10	16	15
03.	Bumiayu	0	0	0
04.	Manggungsari	0	3	0
05.	Sumberagung	4	0	0
06.	Ngasinan	0	0	0
07.	Weleri	7	0	0
08.	Nawang Sari	14	0	0
09.	Karangdowo	0	8	14
10.	Penaruban	31	32	49
11.	Sambongsari	0	0	0
12.	Karanganom	0	0	0
13.	Payung	0	0	0
14.	Pucuksari	0	0	0
15.	Tratemulyo	0	0	0
16.	Montongsari	0	0	0
Jumlah	2019	66	59	78
	2018	66	59	78
	2017	66	59	78

Sumber data: Statistik Kecamatan Weleri

Tabel 3.11. Banyaknya Tempat Ibadah Menurut Desa di Kecamatan Weleri, 2019

Desa/Kelurahan	Masjid	Musholla	Gereja	Kuil/Pura	Klenteng	
(1)	(2)	(3)	(4)	(5)	(6)	
01. Sidomukti	6	13	0	0	0	
02. Penyangkringan	4	24	2	0	1	
03. Bumiayu	2	8	0	0	0	
04. Manggungsari	3	16	0	0	0	
05. Sumberagung	2	15	0	0	0	
06. Ngasinan	2	4	0	0	0	
07. Weleri	2	16	0	0	0	
08. Nawangsari	1	7	2	0	0	
09. Karangdowo	3	4	0	0	0	
10. Penaruban	3	8	1	0	0	
11. Sambongsari	3	14	2	0	0	
12. Karanganom	4	11	0	0	0	
13. Payung	1	7	0	0	0	
14. Pucuksari	2	5	0	0	0	
15. Tratemulyo	3	8	0	0	0	
16. Montongsari	2	6	0	0	0	
Jumlah	2019	43	166	7	0	1
	2018	43	166	7	0	1
	2017	43	166	7	0	1

Sumber data: Statistik Kecamatan Weleri

Tabel 3.12. Banyaknya Calon Jamaah Haji Menurut Desa di Kecamatan Weleri, 2017 - 2019

Desa/Kelurahan	2017	2018	2019
(1)	(2)	(3)	(4)
01. Sidomukti	4	1	1
02. Penyangkringan	12	14	14
03. Bumiayu	1	8	7
04. Manggungsari	1	5	5
05. Sumberagung	2	0	0
06. Ngasinan	3	0	0
07. Weleri	6	5	5
08. Nawangsari	2	0	0
09. Karangdowo	0	6	8
10. Penaruban	4	11	11
11. Sambongsari	3	6	6
12. Karanganom	2	6	6
13. Payung	2	4	4
14. Pucuksari	2	2	2
15. Tratemulyo	4	2	2
16. Montongsari	2	1	1
Jumlah	50	71	72

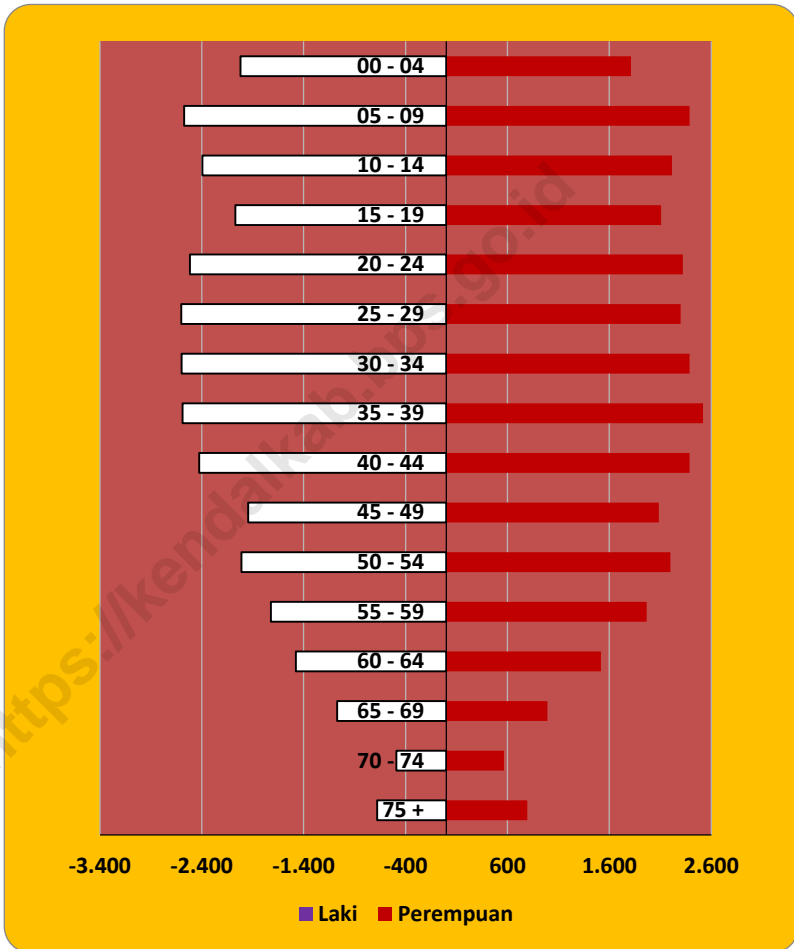
Sumber data: KUA Kecamatan Weleri

Tabel 3.13. Banyaknya Nikah, Talak, Cerai, dan Rujuk Menurut Desa di Kecamatan Weleri, 2019

Desa/Kelurahan	Nikah	Talak	Cerai	Rujuk	
(1)	(2)	(3)	(4)	(5)	
01. Sidomukti	32	0	3	0	
02. Penyangkringan	42	0	7	0	
03. Bumiayu	37	0	3	0	
04. Mangungsari	24	0	1	0	
05. Sumberagung	22	0	2	0	
06. Ngasinan	10	0	3	0	
07. Weleri	27	0	3	0	
08. Nawangsari	18	0	4	0	
09. Karangdowo	14	0	2	0	
10. Penaruban	26	0	1	0	
11. Sambongsari	47	0	5	0	
12. Karanganom	18	0	3	0	
13. Payung	12	0	2	0	
14. Pucuksari	9	0	4	0	
15. Tratemulyo	17	0	3	0	
16. Montongsari	22	0	0	0	
Jumlah	2019	377	0	46	0
	2018	618	0	0	0
	2017	534	12	46	0

Sumber data: KUA Kecamatan Weleri

Grafik 3. Penduduk Kecamatan Weleri Menurut Kelompok Umur dan Jenis Kelamin di Kecamatan Weleri, 2019



Sosial



SD Negeri : 30, SD
Swasta : 3, MI : 5

SMP Negeri : 2, SMP
Swasta : 5, MTs : 4

SMA N/S : 4, SMK : 3,



Dokter : 13 orang, Mantri Kesehatan : 12 orang,
Bidan : 36 orang, Perawat : 24 orang,
Dukun Bayi : 16 orang

BAB IV. SOSIAL

Pendidikan merupakan sarana penting dalam mencetak sumber daya manusia yang berkualitas, untuk itu diperlukan prasarana pendidikan yang bagus dan representatif guna mendukung wajib belajar pendidikan dasar 9 tahun. Di Kecamatan Weleri terdapat fasilitas pendidikan mulai dari sekolah pra sekolah (Taman Kanak – Kanak) hingga perguruan tinggi. Jumlah sekolah pra sekolah pada tahun 2019 sebesar 35 unit dengan jumlah murid sebesar 1.860 murid, jumlah sekolah setingkat SD di kecamatan ini mencapai 38 unit dengan 6.624 orang murid. Sementara sekolah setingkat SMP sebanyak 11 unit dengan jumlah murid sebesar 2.513 murid dan terdapat 9 unit sekolah SMA sederajat dengan 3.858 orang murid.

Di bidang kesehatan, prasarana yang ada di Kecamatan Weleri tersedia Rumah Sakit 1 unit, Puskesmas 2 unit, puskesmas pembantu 3 unit, praktik dokter umum sebanyak 10 orang, 16 pos kesehatan desa, 11 apotek dan di setiap desa sudah terdapat bidan desa untuk membantu pelayanan kesehatan bagi penduduk desa.

Penyandang cacat tubuh sebagai salah satu penyandang masalah kesejahteraan sosial perlu mendapat perhatian agar mereka dapat melaksanakan fungsi sosialnya. Oleh karena itu, pemberian santunan dan rehabilitasi sosial bagi penyandang cacat dan orang jompo/terlantar mutlak diberikan. Penderita cacat di Kecamatan Weleri pada tahun 2019 sebanyak 185 orang. Persentase terbanyak adalah penderita cacat tubuh sebesar 26,32 persen dan penderita cacat reterdasi sebesar 26,32 persen.

Tabel 4.1. Rasio Murid – Sekolah dan Rasio Murid - Guru Taman Kanak-Kanak (TK) Menurut di Kecamatan Weleri, 2019

Desa/Kelurahan	Sekolah	Murid	Guru	Rasio Murid-Sekolah	Rasio Murid-Guru	
(1)	(2)	(3)	(4)	(5)	(6)	
01. Sidomukti	3	111	10	37	11	
02. Penyangkringan	5	386	35	77	11	
03. Bumiayu	2	120	8	60	15	
04. Manggungsari	1	92	5	92	18	
05. Sumberagung	1	61	4	61	15	
06. Ngasinan	1	45	4	45	11	
07. Weleri	2	127	7	64	18	
08. Nawangsari	1	81	4	81	20	
09. Karangdowo	2	65	6	33	11	
10. Penaruban	4	188	14	47	13	
11. Sambongsari	4	146	11	37	13	
12. Karanganom	4	214	23	54	9	
13. Payung	1	22	2	22	11	
14. Pucuksari	1	31	3	31	10	
15. Tratemulyo	1	51	3	51	17	
16. Montongsari	2	120	9	60	13	
Jumlah	2019	35	1.860	148	53	13
	2018	35	2.044	150	58	14
	2017	35	2.154	150	62	14

Sumber data: Pengurus IGTKI - PGRI

Tabel 4.2. Rasio Murid – Sekolah dan Rasio Murid - Guru Sekolah Dasar Negeri (SDN) Menurut Desa di Kecamatan Weleri, 2019

Desa/Kelurahan	Sekolah	Murid	Guru	Rasio Murid- Sekolah	Rasio Murid- Guru	
(1)	(2)	(3)	(4)	(5)	(6)	
01. Sidomukti	3	445	22	148	20	
02. Penyangkringan	4	840	41	210	20	
03. Bumiayu	1	215	7	215	31	
04. Manggungsari	2	303	12	152	25	
05. Sumberagung	2	281	16	141	18	
06. Ngasinan	1	112	6	112	19	
07. Weleri	3	423	21	141	20	
08. Nawangsari	1	160	7	160	23	
09. Karangdowo	1	89	6	89	15	
10. Penaruban	2	338	15	169	23	
11. Sambongsari	2	331	14	166	24	
12. Karanganom	2	189	14	95	14	
13. Payung	1	99	8	99	12	
14. Pucuksari	1	171	7	171	24	
15. Tratemulyo	2	187	12	94	16	
16. Montongsari	2	322	15	161	21	
Jumlah	2019	30	4.505	223	150	20
	2018	30	4.671	218	156	21
	2017	30	4.498	158	150	28

Sumber data: UPTD Dinas Pendidikan Kecamatan Weleri

Tabel 4.3. Rasio Murid – Sekolah dan Rasio Murid - Guru Sekolah Dasar (SD) Swasta Menurut Desa di Kecamatan Weleri,, 2019

Desa/Kelurahan	Sekolah	Murid	Guru	Rasio Murid- Sekolah	Rasio Murid- Guru	
(1)	(2)	(3)	(4)	(5)	(6)	
01. Sidomukti	0	0	0	0	0	
02. Penyangkringan	1	488	19	488	26	
03. Bumiayu	0	0	0	0	0	
04. Manggungsari	0	0	0	0	0	
05. Sumberagung	0	0	0	0	0	
06. Ngasinan	0	0	0	0	0	
07. Weleri	1	111	6	111	19	
08. Nawangsari	0	0	0	0	0	
09. Karangdowo	0	0	0	0	0	
10. Penaruban	0	0	0	0	0	
11. Sambongsari	0	0	0	0	0	
12. Karanganom	1	396	22	396	18	
13. Payung	0	0	0	0	0	
14. Pucuksari	0	0	0	0	0	
15. Tratemulyo	0	0	0	0	0	
16. Montongsari	0	0	0	0	0	
Jumlah	2019	3	995	47	332	21
	2018	3	964	47	321	21
	2017	3	1.003	64	334	16

Sumber data: Pengurus IGTKI - PGRI

Tabel 4.4. Rasio Murid – Sekolah dan Rasio Murid - Guru Madrasah Ibtidaiyah Menurut Desa di Kecamatan Weleri, 2019

Desa/Kelurahan	Sekolah	Murid	Guru	Rasio Murid- Sekolah	Rasio Murid- Guru
(1)	(2)	(3)	(4)	(5)	(6)
01. Sidomukti	1	150	9	150	17
02. Penyangkringan	0	0	0	0	0
03. Bumiayu	0	0	0	0	0
04. Manggungsari	0	0	0	0	0
05. Sumberagung	0	0	0	0	0
06. Ngasinan	0	0	0	0	0
07. Weleri	1	113	9	113	13
08. Nawangsari	0	0	0	0	0
09. Karangdowo	1	198	9	198	22
10. Penaruban	0	0	0	0	0
11. Sambongsari	1	183	11	183	17
12. Karanganom	1	480	23	480	21
13. Payung	0	0	0	0	0
14. Pucuksari	0	0	0	0	0
15. Tratemulyo	0	0	0	0	0
16. Montongsari	0	0	0	0	0
Jumlah	2019	5	1.124	61	225
	2018	5	773	49	155
	2017	5	914	43	183

Sumber data: UPTD Dinas Pendidikan Kecamatan Weleri

Tabel 4.5. Rasio Murid – Sekolah dan Rasio Murid - Guru Sekolah Menengah Pertama Negeri (SMPN) Menurut Desa di Kecamatan Weleri,, 2019

Desa/Kelurahan	Sekolah	Murid	Guru	Rasio Murid- Sekolah	Rasio Murid- Guru	
(1)	(2)	(3)	(4)	(5)	(6)	
01. Sidomukti	0	0	0	0	0	
02. Penyangkringan	0	0	0	0	0	
03. Bumiayu	0	0	0	0	0	
04. Manggungsari	0	0	0	0	0	
05. Sumberagung	1	541	29	541	19	
06. Ngasinan	0	0	0	0	0	
07. Weleri	1	765	35	765	22	
08. Nawangsari	0	0	0	0	0	
09. Karangdowo	0	0	0	0	0	
10. Penaruban	0	0	0	0	0	
11. Sambongsari	0	0	0	0	0	
12. Karanganom	0	0	0	0	0	
13. Payung	0	0	0	0	0	
14. Pucuksari	0	0	0	0	0	
15. Tratemulyo	0	0	0	0	0	
16. Montongsari	0	0	0	0	0	
Jumlah	2019	2	1.306	64	653	20
	2018	2	1.343	64	672	21
	2017	2	1.359	68	680	20

Sumber data: UPTD Dinas Pendidikan Kecamatan Weleri

Tabel 4.6. Rasio Murid – Sekolah dan Rasio Murid - Guru Sekolah Menengah Pertama (SMP) Swasta Menurut Desa di Kecamatan Weleri, 2019

Desa/Kelurahan	Sekolah	Murid	Guru	Rasio Murid- Sekolah	Rasio Murid- Guru
(1)	(2)	(3)	(4)	(5)	(6)
01. Sidomukti	1	60	5	60	12
02. Penyangkringan	0	0	0	0	0
03. Bumiayu	0	0	0	0	0
04. Manggungsari	0	0	0	0	0
05. Sumberagung	0	0	0	0	0
06. Ngasinan	0	0	0	0	0
07. Weleri	0	0	0	0	0
08. Nawangsari	1	143	8	143	18
09. Karangdowo	0	0	0	0	0
10. Penaruban	1	653	42	653	16
11. Sambongsari	0	0	0	0	0
12. Karanganom	1	78	6	78	13
13. Payung	0	0	0	0	0
14. Pucuksari	0	0	0	0	0
15. Tratemulyo	0	0	0	0	0
16. Montongsari	1	51	5	51	10
Jumlah	2019	5	985	66	197
	2018	5	1.399	68	280
	2017	5	1.113	68	223

Sumber data: UPTD Dinas Pendidikan Kecamatan Weleri

Tabel 4.7. Rasio Murid – Sekolah dan Rasio Murid - Guru Madrasah Tsanawiyah (MTS) Menurut Desa di Kecamatan Weleri, 2019

Desa/Kelurahan	Sekolah	Murid	Guru	Rasio Murid-Sekolah	Rasio Murid-Guru	
(1)	(2)	(3)	(4)	(5)	(6)	
01. Sidomukti	0	0	0	0	0	
02. Penyangkringan	1	0	0	0	0	
03. Bumiayu	0	0	0	0	0	
04. Manggungsari	0	0	0	0	0	
05. Sumberagung	1	25	16	25	2	
06. Ngasinan	0	0	0	0	0	
07. Weleri	0	0	0	0	0	
08. Nawangsari	0	0	0	0	0	
09. Karangdowo	0	0	0	0	0	
10. Penaruban	1	103	13	103	8	
11. Sambongsari	1	121	23	121	5	
12. Karanganom	0	0	0	0	0	
13. Payung	0	0	0	0	0	
14. Pucuksari	0	0	0	0	0	
15. Tratemulyo	0	0	0	0	0	
16. Montongsari	0	0	0	0	0	
Jumlah	2019	4	249	52	62	5
	2018	4	291	46	73	6
	2017	4	330	46	83	7

Sumber data: UPTD Dinas Pendidikan Kecamatan Weleri

Tabel 4.8. Rasio Murid – Sekolah dan Rasio Murid - Guru Sekolah Menengah Atas Negeri (SMAN) Menurut Desa di Kecamatan Weleri, 2019

Desa/Kelurahan	Sekolah	Murid	Guru	Rasio Murid- Sekolah	Rasio Murid- Guru	
(1)	(2)	(3)	(4)	(5)	(6)	
01. Sidomukti	0	0	0	0	0	
02. Penyangkringan	0	0	0	0	0	
03. Bumiayu	0	0	0	0	0	
04. Manggungsari	0	0	0	0	0	
05. Sumberagung	0	0	0	0	0	
06. Ngasinan	0	0	0	0	0	
07. Weleri	0	0	0	0	0	
08. Nawangsari	0	0	0	0	0	
09. Karangdowo	0	0	0	0	0	
10. Penaruban	0	0	0	0	0	
11. Sambongsari	0	0	0	0	0	
12. Karanganom	1	925	38	925	24	
13. Payung	0	0	0	0	0	
14. Pucuksari	0	0	0	0	0	
15. Tratemulyo	0	0	0	0	0	
16. Montongsari	0	0	0	0	0	
Jumlah	2019	1	925	38	925	24
	2018	1	940	42	940	22
	2017	1	905	51	905	18

Sumber data: UPTD Dinas Pendidikan Kecamatan Weleri

Tabel 4.9. Rasio Murid – Sekolah dan Rasio Murid - Guru Sekolah Menengah Atas (SMA) Swasta Menurut di Kecamatan Weleri, 2019

Desa/Kelurahan	Sekolah	Murid	Guru	Rasio Murid- Sekolah	Rasio Murid- Guru	
(1)	(2)	(3)	(4)	(5)	(6)	
01. Sidomukti	0	0	0	0	0	
02. Penyangkringan	1	137	25	137	5	
03. Bumiayu	0	0	0	0	0	
04. Manggungsari	0	0	0	0	0	
05. Sumberagung	0	0	0	0	0	
06. Ngasinan	0	0	0	0	0	
07. Weleri	0	0	0	0	0	
08. Nawangsari	0	0	0	0	0	
09. Karangdowo	0	0	0	0	0	
10. Penaruban	2	259	24	130	11	
11. Sambongsari	0	0	0	0	0	
12. Karanganom	0	0	0	0	0	
13. Payung	0	0	0	0	0	
14. Pucuksari	0	0	0	0	0	
15. Tratemulyo	0	0	0	0	0	
16. Montongsari	0	0	0	0	0	
Jumlah	2019	3	396	49	132	8
	2018	3	302	40	101	8
	2017	0	0	0	0	0

Sumber data: UPTD Dinas Pendidikan Kecamatan Weleri

Tabel 4.10. Rasio Murid – Sekolah dan Rasio Murid - Guru Sekolah Menengah Kejuruan Negeri (SMKN) Menurut Desa di Kecamatan Weleri, 2019

Desa/Kelurahan	Sekolah	Murid	Guru	Rasio Murid- Sekolah	Rasio Murid- Guru
(1)	(2)	(3)	(4)	(5)	(6)
01. Sidomukti	0	0	0	0	0
02. Penyangkringan	0	0	0	0	0
03. Bumiayu	0	0	0	0	0
04. Manggungsari	0	0	0	0	0
05. Sumberagung	0	0	0	0	0
06. Ngasinan	0	0	0	0	0
07. Weleri	0	0	0	0	0
08. Nawangsari	0	0	0	0	0
09. Karangdowo	0	0	0	0	0
10. Penaruban	0	0	0	0	0
11. Sambongsari	0	0	0	0	0
12. Karanganom	0	0	0	0	0
13. Payung	0	0	0	0	0
14. Pucuksari	0	0	0	0	0
15. Tratemulyo	0	0	0	0	0
16. Montongsari	0	0	0	0	0
Jumlah	2019	0	0	0	0
	2018	0	0	0	0
	2017	0	0	0	0

Sumber data: UPTD Dinas Pendidikan Kecamatan Weleri

Tabel 4.11. Rasio Murid – Sekolah dan Rasio Murid - Guru Sekolah Menengah Kejuruan (SMK) Swasta Menurut di Kecamatan Weleri, 2019

Desa/Kelurahan	Sekolah	Murid	Guru	Rasio Murid- Sekolah	Rasio Murid- Guru	
(1)	(2)	(3)	(4)	(5)	(6)	
01. Sidomukti	0	0	0	0	0	
02. Penyangkringan	1	391	21	391	19	
03. Bumiayu	0	0	0	0	0	
04. Manggungsari	0	0	0	0	0	
05. Sumberagung	0	0	0	0	0	
06. Ngasinan	0	0	0	0	0	
07. Weleri	0	0	0	0	0	
08. Nawangsari	0	0	0	0	0	
09. Karangdowo	0	0	0	0	0	
10. Penaruban	2	1948	100	974	19	
11. Sambongsari	0	0	0	0	0	
12. Karanganom	0	0	0	0	0	
13. Payung	0	0	0	0	0	
14. Pucuksari	0	0	0	0	0	
15. Tratemulyo	0	0	0	0	0	
16. Montongsari	1	25	8	25	3	
Jumlah	2019	4	2.364	129	591	18
	2018	4	2.401	122	600	20
	2017	3	2.096	117	699	18

Sumber data: UPTD Dinas Pendidikan Kecamatan Weleri

Tabel 4.12. Rasio Murid – Sekolah dan Rasio Murid - Guru Madrasah Aliyah (MA) Menurut di Kecamatan Weleri, 2019

Desa/Kelurahan	Sekolah	Murid	Guru	Rasio Murid- Sekolah	Rasio Murid- Guru	
(1)	(2)	(3)	(4)	(5)	(6)	
01. Sidomukti	0	0	0	0	0	
02. Penyangkringan	0	0	0	0	0	
03. Bumiayu	0	0	0	0	0	
04. Manggungsari	0	0	0	0	0	
05. Sumberagung	0	0	0	0	0	
06. Ngasinan	0	0	0	0	0	
07. Weleri	0	0	0	0	0	
08. Nawangsari	0	0	0	0	0	
09. Karangdowo	0	0	0	0	0	
10. Penaruban	1	74	6	74	12	
11. Sambongsari	1	99	8	99	12	
12. Karanganom	0	0	0	0	0	
13. Payung	0	0	0	0	0	
14. Pucuksari	0	0	0	0	0	
15. Tratemulyo	0	0	0	0	0	
16. Montongsari	0	0	0	0	0	
Jumlah	2019	2	173	14	87	12
	2018	2	173	14	87	12
	2017	2	142	30	87	12

Sumber data: UPTD Dinas Pendidikan Kecamatan Weleri

Tabel 4.13. Banyaknya Sekolah Dasar (SD) Menurut Desa di Kecamatan Weleri, 2019

Desa/Kelurahan	Negeri	Swasta	Jumlah
(1)	(2)	(3)	(4)
01. Sidomukti	3	0	3
02. Penyangkringan	5	1	6
03. Bumiayu	1	0	1
04. Manggungsari	2	0	2
05. Sumberagung	3	0	3
06. Ngasinan	1	0	1
07. Weleri	3	1	4
08. Nawangsari	1	0	1
09. Karangdowo	1	0	1
10. Penaruban	2	0	2
11. Sambongsari	2	0	2
12. Karanganom	2	1	3
13. Payung	1	0	1
14. Pucuksari	1	0	1
15. Tratemulyo	2	0	2
16. Montongsari	2	0	2
Jumlah	32	3	35

Sumber: BPS, Pendataan Potensi Desa (Podes) 2019

Tabel 4.14. Banyaknya Madrasah Ibtidaiyah (MI) Menurut Desa di Kecamatan Weleri, 2019

Desa/Kelurahan	Negeri	Swasta	Jumlah
(1)	(2)	(3)	(4)
01. Sidomukti	0	0	0
02. Penyangkringan	0	0	0
03. Bumiayu	0	0	0
04. Manggungsari	0	0	0
05. Sumberagung	0	0	0
06. Ngasinan	0	0	0
07. Weleri	0	1	1
08. Nawangsari	0	0	0
09. Karangdowo	0	1	1
10. Penaruban	0	0	0
11. Sambongsari	0	1	1
12. Karanganom	0	1	1
13. Payung	0	0	0
14. Pucuksari	0	0	0
15. Tratemulyo	0	0	0
16. Montongsari	0	0	0
Jumlah	0	4	4

Sumber: BPS, Pendataan Potensi Desa (Podes) 2019

Tabel 4.15. Banyaknya Sekolah Menengah Pertama (SMP) Menurut Desa di Kecamatan Weleri, 2019

Desa/Kelurahan	Negeri	Swasta	Jumlah
(1)	(2)	(3)	(4)
01. Sidomukti	0	1	1
02. Penyangkringan	0	0	0
03. Bumiayu	0	0	0
04. Manggungsari	0	0	0
05. Sumberagung	1	0	1
06. Ngasinan	0	0	0
07. Weleri	1	0	1
08. Nawangsari	0	1	1
09. Karangdowo	0	0	0
10. Penaruban	0	2	2
11. Sambongsari	0	0	0
12. Karanganom	0	1	1
13. Payung	0	0	0
14. Pucuksari	0	0	0
15. Tratemulyo	0	0	0
16. Montongsari	0	1	1
Jumlah	2	6	8

Sumber: BPS, Pendataan Potensi Desa (Podes) 2019

Tabel 4.16. Banyaknya Madrasah Tsanawiyah (MTs) Menurut Desa di Kecamatan Weleri, 2019

Desa/Kelurahan	Negeri	Swasta	Jumlah
(1)	(2)	(3)	(4)
01. Sidomukti	0	0	0
02. Penyangkringan	0	1	1
03. Bumiayu	0	0	0
04. Manggungsari	0	0	0
05. Sumberagung	0	1	1
06. Ngasinan	0	0	0
07. Weleri	0	0	0
08. Nawangsari	0	0	0
09. Karangdowo	0	0	0
10. Penaruban	0	1	1
11. Sambongsari	0	2	2
12. Karanganom	0	0	0
13. Payung	0	0	0
14. Pucuksari	0	0	0
15. Tratemulyo	0	0	0
16. Montongsari	0	0	0
Jumlah	0	5	5

Sumber: BPS, Pendataan Potensi Desa (Podes) 2019

Tabel 4.17.

Banyaknya Sekolah Menengah Atas (SMA) Menurut Desa di Kecamatan Weleri, 2019

Desa/Kelurahan	Negeri	Swasta	Jumlah
(1)	(2)	(3)	(4)
01. Sidomukti	0	0	0
02. Penyangkringan	0	2	2
03. Bumiayu	0	0	0
04. Manggungsari	0	0	0
05. Sumberagung	0	0	0
06. Ngasinan	0	0	0
07. Weleri	0	0	0
08. Nawangsari	0	0	0
09. Karangdowo	0	0	0
10. Penaruban	0	1	1
11. Sambongsari	0	0	0
12. Karanganom	1	0	1
13. Payung	0	0	0
14. Pucuksari	0	0	0
15. Tratemulyo	0	0	0
16. Montongsari	0	0	0
Jumlah	1	3	4

Sumber: BPS, Pendataan Potensi Desa (Podes) 2019

Tabel 4.18.

Banyaknya Madrasah Aliyah (MA) Menurut Desa di Kecamatan Weleri, 2019

Desa/Kelurahan	Negeri	Swasta	Jumlah
(1)	(2)	(3)	(4)
01. Sidomukti	0	0	0
02. Penyangkringan	0	0	0
03. Bumiayu	0	0	0
04. Manggungsari	0	0	0
05. Sumberagung	0	0	0
06. Ngasinan	0	0	0
07. Weleri	0	0	0
08. Nawangsari	0	0	0
09. Karangdowo	0	0	0
10. Penaruban	0	1	1
11. Sambongsari	0	1	1
12. Karanganom	0	0	0
13. Payung	0	0	0
14. Pucuksari	0	0	0
15. Tratemulyo	0	0	0
16. Montongsari	0	0	0
Jumlah	0	2	2

Sumber: BPS, Pendataan Potensi Desa (Podes) 2019

Tabel 4.19. Banyaknya Sekolah Menengah Kejuruan (SMK) Menurut Desa di Kecamatan Weleri, 2019

Desa/Kelurahan	Negeri	Swasta	Jumlah
(1)	(2)	(3)	(4)
01. Sidomukti	0	0	0
02. Penyangkringan	0	1	1
03. Bumiayu	0	0	0
04. Manggungsari	0	0	0
05. Sumberagung	0	0	0
06. Ngasinan	0	0	0
07. Weleri	0	0	0
08. Nawangsari	0	0	0
09. Karangdowo	0	0	0
10. Penaruban	0	2	2
11. Sambongsari	0	0	0
12. Karanganom	0	0	0
13. Payung	0	0	0
14. Pucuksari	0	0	0
15. Tratemulyo	0	0	0
16. Montongsari	0	1	1
Jumlah	0	4	4

Sumber: BPS, Pendataan Potensi Desa (Podes) 2019

Tabel 4.20.

Banyaknya Akademi/Perguruan Tinggi Menurut Desa di Kecamatan Weleri, 2019

Desa/Kelurahan	Negeri	Swasta	Jumlah
(1)	(2)	(3)	(4)
01. Sidomukti	0	0	0
02. Penyangkringan	0	0	0
03. Bumiayu	0	0	0
04. Manggungsari	0	0	0
05. Sumberagung	0	0	0
06. Ngasinan	0	0	0
07. Weleri	0	0	0
08. Nawangsari	0	0	0
09. Karangdowo	0	0	0
10. Penaruban	0	0	0
11. Sambongsari	0	1	1
12. Karanganom	0	0	0
13. Payung	0	0	0
14. Pucuksari	0	0	0
15. Tratemulyo	0	0	0
16. Montongsari	0	0	0
Jumlah	0	1	1

Sumber: BPS, Pendataan Potensi Desa (Podes) 2019

Tabel 4.21.

Kemudahan Untuk Mencapai Sarana Pendidikan Terdekat yang Tidak ada Sarana Pendidikan Menurut Desa dan Jenjang Pendidikan di Kecamatan Weleri 2019

Desa/Kelurahan	SD	MI	SMP	MTs
(1)	(2)	(3)	(4)	(5)
01. Sidomukti	Sangat mudah	Sangat mudah	Sangat mudah	Sangat mudah
02. Penyangkringan	Sangat mudah	Sangat mudah	Sangat mudah	Sangat mudah
03. Bumiayu	Sangat mudah	Sangat mudah	Sangat mudah	Sangat mudah
04. Manggungsari	Sangat mudah	Sangat mudah	Sangat mudah	Sangat mudah
05. Sumberagung	Sangat mudah	Sangat mudah	Sangat mudah	Sangat mudah
06. Ngasinan	Sangat mudah	Sangat mudah	Sangat mudah	Sangat mudah
07. Weleri	Sangat mudah	Sangat mudah	Sangat mudah	Sangat mudah
08. Nawangsari	Sangat mudah	Sangat mudah	Sangat mudah	Sangat mudah
09. Karangdowo	Sangat mudah	Sangat mudah	Sangat mudah	Sangat mudah
10. Penaruban	Sangat mudah	Sangat mudah	Sangat mudah	Sangat mudah
11. Sambongsari	Sangat mudah	Sangat mudah	Sangat mudah	Sangat mudah
12. Karanganom	Sangat mudah	Sangat mudah	Sangat mudah	Sangat mudah
13. Payung	Sangat mudah	Sangat mudah	Sangat mudah	Sangat mudah
14. Pucuksari	Sangat mudah	Sangat mudah	Sangat mudah	Sangat mudah
15. Tratemulyo	Sangat mudah	Sangat mudah	Sangat mudah	Sangat mudah
16. Montongsari	Sangat mudah	Sangat mudah	Sangat mudah	Sangat mudah

Tabel 4.21

Lanjutan

Desa/Kelurahan	SMA	MA	SMK	Akademi/ Perguruan Tinggi
(1)	(6)	(7)	(8)	(9)
01. Sidomukti	Sangat mudah	Sangat mudah	Sangat mudah	Sangat mudah
02. Penyangkringan	Sangat mudah	Sangat mudah	Sangat mudah	Sangat mudah
03. Bumiayu	Sangat mudah	Sangat mudah	Sangat mudah	Sangat mudah
04. Manggungsari	Sangat mudah	Sangat mudah	Sangat mudah	Sangat mudah
05. Sumberagung	Sangat mudah	Sangat mudah	Sangat mudah	Sangat mudah
06. Ngasinan	Sangat mudah	Sangat mudah	Sangat mudah	Sangat mudah
07. Weleri	Sangat mudah	Sangat mudah	Sangat mudah	Sangat mudah
08. Nawangsari	Sangat mudah	Sangat mudah	Sangat mudah	Sangat mudah
09. Karangdowo	Sangat mudah	Sangat mudah	Sangat mudah	Sangat mudah
10. Penaruban	Sangat mudah	Sangat mudah	Sangat mudah	Sangat mudah
11. Sambongsari	Sangat mudah	Sangat mudah	Sangat mudah	Sangat mudah
12. Karanganom	Sangat mudah	Sangat mudah	Sangat mudah	Sangat mudah
13. Payung	Sangat mudah	Sangat mudah	Sangat mudah	Sangat mudah
14. Pucuksari	Sangat mudah	Sangat mudah	Sangat mudah	Sangat mudah
15. Tratemulyo	Sangat mudah	Sangat mudah	Sangat mudah	Sangat mudah
16. Montongsari	Sangat mudah	Sangat mudah	Sangat mudah	Sangat mudah

Sumber: BPS, Pendataan Potensi Desa (Podes) 2019

Tabel 4.22 **Banyaknya Tenaga Kesehatan Menurut Desa di Kecamatan Weleri, 2019**

Desa/Kelurahan		Dokter	Mantri Kesehatan	Bidan	Perawat	Dukun Bayi	
(1)		(2)	(3)	(4)	(5)	(6)	
01.	Sidomukti	0	0	3	1	1	
02.	Penyangkringan	4	0	4	4	1	
03.	Bumiayu	0	0	1	1	4	
04.	Manggungsari	0	0	2	1	1	
05.	Sumberagung	0	0	6	2	2	
06.	Ngasinan	0	0	0	0	0	
07.	Weleri	2	0	4	4	0	
08.	Nawangsari	2	0	0	0	0	
09.	Karangdowo	1	2	2	1	0	
10.	Penaruban	3	0	1	2	0	
11.	Sambongsari	0	1	2	1	2	
12.	Karanganom	0	0	3	0	2	
13.	Payung	0	2	2	2	0	
14.	Pucuksari	0	2	0	2	1	
15.	Tratemulyo	0	2	2	1	2	
16.	Montongsari	1	3	4	2	0	
Jumlah		2019	13	12	36	24	16
		2018	13	12	36	24	16
		2017	13	12	36	24	16

Sumber data: Puskesmas Kecamatan Weleri

Tabel 4.23. Banyaknya Fasilitas Kesehatan Menurut Desa di Kecamatan Weleri, 2019

Desa/Kelurahan		Rumah Sakit	Puskesmas	Puskesmas Pembantu
(1)		(2)	(3)	(4)
01.	Sidomukti	0	0	1
02.	Penyangkringan	0	0	0
03.	Bumiayu	0	0	0
04.	Manggungsari	0	0	0
05.	Sumberagung	0	0	1
06.	Ngasinan	1	0	0
07.	Weleri	0	0	0
08.	Nawang Sari	0	1	0
09.	Karangdowo	0	0	1
10.	Penaruban	0	0	0
11.	Sambongsari	0	0	0
12.	Karanganom	0	1	0
13.	Payung	0	0	0
14.	Pucuksari	0	0	0
15.	Tratemulyo	0	0	0
16.	Montongsari	0	0	0
Jumlah	2019	1	2	3
	2018	1	2	3
	2017	1	2	3

Sumber data: Puskesmas Kecamatan Weleri

Tabel 4.23. Lanjutan

Desa/Kelurahan		Rumah Bersalin	Praktik Dokter Umum	Praktik Dokter Gigi
(1)		(5)	(6)	(7)
01.	Sidomukti	0	0	0
02.	Penyangkringan	0	4	1
03.	Bumiayu	0	0	0
04.	Manggung Sari	0	0	0
05.	Sumberagung	0	0	0
06.	Ngasinan	0	0	0
07.	Weleri	0	2	0
08.	Nawang Sari	0	2	0
09.	Karangdowo	0	1	0
10.	Penaruban	0	3	0
11.	Sambongsari	0	0	0
12.	Karanganom	0	0	0
13.	Payung	0	0	0
14.	Pucuksari	0	0	0
15.	Tratemulyo	0	0	0
16.	Montongsari	0	1	0
Jumlah	2019	0	13	1
	2018	5	10	1
	2017	5	10	1

Sumber data: Puskesmas Kecamatan Weleri

Tabel 4.23. Lanjutan

Desa/Kelurahan		Posyandu	Pos Kesehatan Desa (Poskesdes)	Apotek/ Toko Obat
(1)		(8)	(9)	(10)
01.	Sidomukti	5	1	0
02.	Penyangkringan	9	1	3
03.	Bumiayu	4	1	0
04.	Manggung Sari	3	1	0
05.	Sumberagung	6	1	0
06.	Ngasinan	3	1	1
07.	Weleri	6	1	1
08.	Nawang Sari	3	1	3
09.	Karangdowo	3	1	2
10.	Penaruban	3	1	1
11.	Sambongsari	3	1	0
12.	Karanganom	3	1	0
13.	Payung	2	1	0
14.	Pucuksari	2	1	0
15.	Tratemulyo	3	1	0
16.	Montongsari	6	1	0
Jumlah	2019	64	16	11
	2018	64	16	11
	2017	64	16	11

Sumber data: Puskesmas Kecamatan Weleri

Tabel 4.24.

Banyaknya Sarana Kesehatan Menurut Desa dan Jenis Sarana Kesehatan di Kecamatan Weleri, 2019

Desa/Kelurahan		Rumah Sakit	Rumah Sakit Bersalin	Poliklinik/Balai Pengobatan
(1)	(2)	(3)	(4)	(4)
01.	Sidomukti	0	0	1
02.	Penyangkringan	0	0	0
03.	Bumiayu	0	0	0
04.	Manggungsari	0	0	0
05.	Sumberagung	0	0	0
06.	Ngasinan	1	0	0
07.	Weleri	0	0	0
08.	Nawang Sari	0	0	0
09.	Karangdowo	0	0	0
10.	Penaruban	0	0	1
11.	Sambongsari	0	0	0
12.	Karanganom	0	0	0
13.	Payung	0	0	0
14.	Pucuksari	0	0	0
15.	Tratemulyo	0	0	0
16.	Montongsari	0	0	0
Jumlah		1	0	2

Sumber data: UPTD Dinas Pendidikan Kecamatan Weleri

Tabel 4.24.

Lanjutan

Desa/Kelurahan	Puskesmas		Apotek
	Rawat Inap	Tanpa Rawat Inap	
(1)	(5)	(6)	(7)
01. Sidomukti	0	0	0
02. Penyangkringan	0	0	3
03. Bumiayu	0	0	0
04. Manggungsari	0	0	0
05. Sumberagung	0	0	0
06. Ngasinan	0	0	2
07. Weleri	0	0	2
08. Nawangsari	0	1	2
09. Karangdowo	0	0	1
10. Penaruban	0	0	1
11. Sambongsari	0	0	1
12. Karanganom	0	1	1
13. Payung	0	0	0
14. Pucuksari	0	0	0
15. Tratemulyo	0	0	0
16. Montongsari	0	0	1
Jumlah	0	2	14

Sumber data: UPTD Dinas Pendidikan Kecamatan Weleri

Tabel 4.25.

Kemudahan Mencapai Sarana Kesehatan Terdekat Bagi Desa yang Tidak ada Sarana Kesehatan Menurut Desa dan Jenis Sarana Kesehatan di Kecamatan Weleri, 2019

	Desa/Kelurahan	Rumah Sakit	Rumah Sakit Bersalin	Poliklinik/Balai Pengobatan
	(1)	(2)	(3)	(4)
01.	Sidomukti	Mudah	Mudah	Sangat mudah
02.	Penyangkringan	Mudah	Mudah	Mudah
03.	Bumiayu	Mudah	Mudah	Mudah
04.	Manggungsari	Mudah	Mudah	Mudah
05.	Sumberagung	Mudah	Mudah	Mudah
06.	Ngasinan	Sangat mudah	Mudah	Mudah
07.	Weleri	Mudah	Mudah	Mudah
08.	Nawang Sari	Mudah	Mudah	Mudah
09.	Karandowo	Mudah	Mudah	Mudah
10.	Penaruban	Mudah	Sulit	Sangat mudah
11.	Sambongsari	Mudah	Sulit	Mudah
12.	Karanganom	Mudah	Mudah	Mudah
13.	Payung	Mudah	Mudah	Mudah
14.	Pucuksari	Mudah	Mudah	Mudah
15.	Tratemulyo	Mudah	Mudah	Mudah
16.	Montongsari	Mudah	Mudah	Mudah

Tabel 4.25

Lanjutan

Desa/Kelurahan	Puskesmas		Apotek
	Rawat Inap	Tanpa Rawat Inap	
(1)	(5)	(6)	(7)
01. Sidomukti	Sangat mudah	Sangat mudah	Sangat mudah
02. Penyangkringan	Sangat mudah	Sangat mudah	Sangat mudah
03. Bumiayu	Sangat mudah	Sangat mudah	Sangat mudah
04. Manggungsari	Sangat mudah	Sangat mudah	Sangat mudah
05. Sumberagung	Sangat mudah	Sangat mudah	Sangat mudah
06. Ngasinan	Sangat mudah	Sangat mudah	Sangat mudah
07. Weleri	Sangat mudah	Sangat mudah	Sangat mudah
08. Nawangsari	Sangat mudah	Sangat mudah	Sangat mudah
09. Karangdowo	Sangat mudah	Sangat mudah	Sangat mudah
10. Penaruban	Sangat mudah	Sangat mudah	Sangat mudah
11. Sambongsari	Sangat mudah	Sangat mudah	Sangat mudah
12. Karanganom	Sangat mudah	Sangat mudah	Sangat mudah
13. Payung	Sangat mudah	Sangat mudah	Sangat mudah
14. Pucuksari	Sangat mudah	Sangat mudah	Sangat mudah
15. Tratemulyo	Sangat mudah	Sangat mudah	Sangat mudah
16. Montongsari	Sangat mudah	Sangat mudah	Sangat mudah

Sumber: BPS, Pendataan Potensi Desa (Podes) 2019

Tabel 4.26. Banyaknya Keluarga Menurut Desa dan Jenis Tahapan di Kecamatan Weleri, 2019

Desa/Kelurahan	Pra Sejahtera	Sejahtera				Jumlah	
		I	II	III	III Plus		
(1)	(2)	(3)	(4)	(5)	(6)	(7)	
01. Sidomukti	387	365	139	303	38	1.232	
02. Penyangkringan	579	502	636	480	132	2.329	
03. Bumiayu	337	340	226	189	46	1.138	
04. Manggungsari	587	106	46	246	105	1.090	
05. Sumberagung	490	167	115	280	23	1.075	
06. Ngasinan	166	36	57	76	62	397	
07. Weleri	361	397	145	289	132	1.324	
08. Nawangsari	146	143	84	246	99	718	
09. Karangdowo	95	152	162	190	125	724	
10. Penaruban	130	288	246	259	116	1.039	
11. Sambongsari	470	439	304	158	26	1.397	
12. Karanganom	326	146	245	176	113	1.006	
13. Payung	140	58	29	124	34	385	
14. Pucuksari	271	142	82	97	42	634	
15. Tratemulyo	432	137	93	189	66	917	
16. Montongsari	231	176	220	188	30	845	
Jumlah	2019	5.148	3.594	2.829	3.490	1.189	16.250
	2018	5.148	3.594	2.829	3.490	1.189	16.250
	2017	5.119	3.582	2.821	3.488	1.189	16.199

Tabel 4.27. Banyaknya Penderita Cacat Menurut Desa dan Jenis Cacat di Kecamatan Weleri, 2019

Desa/Kelurahan	Jenis Penderita Cacat			
	Tuna Netra	Tubuh(Daksa)	Mental	
(1)	(2)	(3)	(4)	
01. Sidomukti	3	6	7	
02. Penyangkringan	3	4	1	
03. Bumiayu	0	4	0	
04. Manggungsari	2	2	1	
05. Sumberagung	3	6	3	
06. Ngasinan	1	2	1	
07. Weleri	2	3	3	
08. Nawangsari	0	3	1	
09. Karangdowo	0	0	2	
10. Penaruban	4	13	3	
11. Sambongsari	2	5	2	
12. Karanganom	0	4	4	
13. Payung	1	0	2	
14. Pucuksari	2	1	0	
15. Tratemulyo	3	3	4	
16. Montongsari	0	2	1	
Jumlah	2019	26	58	35
	2018	26	58	35
	2017	10	56	42

Sumber data: TKSK Kecamatan Weleri

Tabel 4.27. Lanjutan

Desa/Kelurahan	Jenis Penderita Cacat			
	Bisu - Tuli	Retardasi	Jumlah	
(1)	(5)	(6)	(7)	
01. Sidomukti	1	6	23	
02. Penyangkringan	0	3	11	
03. Bumiayu	2	0	6	
04. Manggungsari	1	1	7	
05. Sumberagung	0	4	16	
06. Ngasinan	1	4	9	
07. Weleri	0	3	11	
08. Nawangsari	0	5	9	
09. Karangdowo	0	0	2	
10. Penaruban	1	10	31	
11. Sambongsari	1	4	14	
12. Karanganom	0	4	12	
13. Payung	0	0	3	
14. Pucuksari	0	5	8	
15. Tratemulyo	0	7	17	
16. Montongsari	0	3	6	
Jumlah	2019	7	59	185
	2018	7	59	185
	2017	11	59	130

Sumber data: TKSK Kecamatan Weleri

Tabel 4.28. Banyaknya Penyandang Sosial Menurut Desa dan Jenis Penyandang Sosial di Kecamatan Weleri, 2019

Desa/Kelurahan	Jenis Penyandang Sosial			
	Anak Terlantar	Anak Nakal	Anak Jalanan	
(1)	(2)	(3)	(4)	
01. Sidomukti	0	0	0	
02. Penyangkringan	1	0	0	
03. Bumiayu	0	0	0	
04. Manggungsari	0	0	0	
05. Sumberagung	0	0	0	
06. Ngasinan	0	0	0	
07. Weleri	0	0	0	
08. Nawangsari	0	0	0	
09. Karangdowo	0	0	0	
10. Penaruban	0	0	0	
11. Sambongsari	0	0	0	
12. Karanganom	0	0	0	
13. Payung	0	0	0	
14. Pucuksari	0	0	0	
15. Tratemulyo	0	0	0	
16. Montongsari	0	0	0	
Jumlah	2019	1	0	0
	2018	0	0	0
	2017	0	0	0

Sumber data: TKSK Kecamatan Weleri

Tabel 4.28. Lanjutan

Desa/Kelurahan	Jenis Penyandang Sosial			
	Wanita Tuna Susila	Waria	Jumlah	
(1)	(5)	(6)	(7)	
01. Sidomukti	0	0	0	
02. Penyangkringan	0	0	1	
03. Bumiayu	1	0	1	
04. Manggungsari	0	0	0	
05. Sumberagung	0	0	0	
06. Ngasinan	0	0	0	
07. Weleri	0	0	0	
08. Nawangsari	0	0	0	
09. Karangdowo	0	0	0	
10. Penaruban	0	0	0	
11. Sambongsari	0	0	0	
12. Karanganom	0	0	0	
13. Payung	0	0	0	
14. Pucuksari	0	0	0	
15. Tratemulyo	0	0	0	
16. Montongsari	0	0	0	
Jumlah	2019	1	0	2
	2018	1	0	2
	2017	0	0	0

Sumber data: TKSK Kecamatan Weleri

Tabel 4.29. Banyaknya Lapangan Olahraga Menurut Desa di Kecamatan Weleri, 2019

Desa/Kelurahan	Lapangan Olahraga					
	Sepak Bola	Volly	Bulu Tangkis	Tennis	Futsal	
(1)	(2)	(3)	(4)	(5)	(6)	
01. Sidomukti	0	3	1	0	0	
02. Penyangkringan	1	4	7	0	1	
03. Bumiayu	0	1	3	0	0	
04. Manggungsari	1	1	0	0	0	
05. Sumberagung	1	0	3	0	0	
06. Ngasinan	0	1	1	1	0	
07. Weleri	1	2	4	0	0	
08. Nawangsari	1	1	3	0	0	
09. Karangdowo	0	1	1	0	0	
10. Penaruban	0	1	5	0	0	
11. Sambongsari	1	2	5	0	0	
12. Karanganom	1	2	5	1	1	
13. Payung	0	0	1	0	0	
14. Pucuksari	1	0	2	0	0	
15. Tratemulyo	1	0	2	0	0	
16. Montongsari	0	0	2	0	0	
Jumlah	2019	9	19	45	2	2
	2018	9	19	45	2	2
	2017	9	19	45	2	2

Sumber data: Statistik Kecamatan Weleri

Tabel 4.30. Jumlah Bantuan Program Keluarga Harapan (PKH) Tahap I Menurut Desa di Kecamatan Weleri, 2019

Desa/Kelurahan	Jumlah					Dana Tersalurkan	
	Siswa SD	Siswa SMP	Ibu Hamil	Balita	KSM		
(1)	(2)	(3)	(4)	(5)	(6)	(7)	
01. Sidomukti	95	47	4	38	225	110.500.000	
02. Penyangkringan	97	59	1	22	207	103.000.000	
03. Bumiayu	53	44	4	9	118	58.500.000	
04. Manggungsari	15	8	0	2	104	52.000.000	
05. Sumberagung	43	21	1	5	137	68.500.000	
06. Ngasinan	22	13	0	11	56	28.000.000	
07. Weleri	77	37	1	10	189	93.500.000	
08. Nawangsari	42	26	1	18	84	40.000.000	
09. Karangdowo	45	23	1	7	76	37.500.000	
10. Penaruban	34	18	0	14	90	44.500.000	
11. Sambongsari	129	65	0	35	246	123.000.000	
12. Karanganom	58	34	0	10	202	98.500.000	
13. Payung	14	7	0	2	40	20.000.000	
14. Pucuksari	56	23	5	12	116	56.500.000	
15. Tratemulyo	53	23	1	14	138	69.000.000	
16. Montongsari	26	14	0	14	90	45.000.000	
Jumlah	2019	859	462	19	223	2.118	1.048.000.000
	2018	859	462	19	223	2.118	1.048.000.000
	2017	889	520	29	283	1.201	340.621.250

Sumber data: Statistik Kecamatan Weleri

Tabel 4.31. Jumlah Bantuan Program Keluarga Harapan (PKH) Tahap II Menurut Desa di Kecamatan Weleri, 2019

Desa/Kelurahan	Jumlah					Dana Tersalurkan	
	Siswa SD	Siswa SMP	Ibu Hamil	Balita	KSM		
(1)	(2)	(3)	(4)	(5)	(6)	(7)	
01. Sidomukti	55	30	6	48	225	111.500.000	
02. Penyangkringan	71	56	6	41	208	103.500.000	
03. Bumiayu	78	84	1	13	118	58.500.000	
04. Manggungsari	15	17	1	15	104	52.000.000	
05. Sumberagung	37	39	2	29	137	68.500.000	
06. Ngasinan	23	11	0	16	56	28.000.000	
07. Weleri	55	61	3	29	189	93.500.000	
08. Nawangsari	29	26	1	26	84	40.000.000	
09. Karangdowo	33	23	1	12	76	37.500.000	
10. Penaruban	31	25	0	27	90	44.500.000	
11. Sambongsari	95	72	0	47	246	123.000.000	
12. Karanganom	59	37	2	32	202	99.000.000	
13. Payung	15	11	0	6	40	20.000.000	
14. Pucuksari	34	39	5	25	116	56.500.000	
15. Tratemulyo	40	50	1	25	138	69.000.000	
16. Montongsari	24	25	1	22	90	45.000.000	
Jumlah	2019	694	606	30	413	2.119	1.050.000.000
	2018	694	606	30	413	2.119	1.050.000.000
	2017	881	523	31	293	1.197	598.500.000

Sumber data: Statistik Kecamatan Weleri

Tabel 4.32. Jumlah Bantuan Program Keluarga Harapan (PKH) Tahap III Menurut Desa di Kecamatan Weleri, 2019

Desa/Kelurahan	Jumlah					Dana Tersalurkan	
	Siswa SD	Siswa SMP	Ibu Hamil	Balita	KSM		
(1)	(2)	(3)	(4)	(5)	(6)	(7)	
01. Sidomukti	73	55	4	13	118	59.000.000	
02. Penyangkringan	110	59	2	32	200	99.500.000	
03. Bumiayu	58	34	1	12	76	37.500.000	
04. Manggungsari	46	15	1	15	104	52.000.000	
05. Sumberagung	42	24	1	22	90	45.000.000	
06. Ngasinan	51	29	1	26	84	40.000.000	
07. Weleri	32	23	0	16	56	28.000.000	
08. Nawangsari	27	15	0	6	40	20.000.000	
09. Karangdowo	62	32	0	27	90	45.000.000	
10. Penaruban	129	78	1	41	207	103.000.000	
11. Sambongsari	68	33	5	23	113	56.500.000	
12. Karanganom	175	95	0	47	246	123.000.000	
13. Payung	144	71	6	48	224	111.500.000	
14. Pucuksari	82	37	2	29	137	68.500.000	
15. Tratemulyo	77	40	1	25	138	69.000.000	
16. Montongsari	139	55	3	29	189	94.500.000	
Jumlah	2019	1.315	695	28	411	2.112	1.052.000.000
	2018	1.315	695	28	411	2.112	1.052.000.000
	2017	880	523	31	293	1.200	127.324.500

Sumber data: Statistik Kecamatan Weleri

Tabel 4.33. Jumlah Bantuan Program Keluarga Harapan (PKH) Tahap IV Menurut Desa di Kecamatan Weleri, 2019

Desa/Kelurahan	Jumlah					Dana Tersalurkan	
	Siswa SD	Siswa SMP	Ibu Hamil	Balita	KSM		
(1)	(2)	(3)	(4)	(5)	(6)	(7)	
01. Sidomukti	131	76	4	58	135	57.975.600	
02. Penyangkringan	133	76	1	36	131	54.217.050	
03. Bumiayu	72	55	4	13	66	31.754.950	
04. Manggungsari	45	17	2	17	25	26.709.000	
05. Sumberagung	82	37	2	29	69	36.563.950	
06. Ngasinan	32	22	0	16	32	14.116.550	
07. Weleri	130	61	3	28	97	49.881.450	
08. Nawangsari	44	31	1	22	54	20.242.600	
09. Karangdowo	58	33	1	12	50	19.976.250	
10. Penaruban	64	30	0	26	52	23.054.100	
11. Sambongsari	167	92	0	45	165	63.465.300	
12. Karanganom	110	58	2	32	88	52.885.300	
13. Payung	26	13	1	5	18	10.121.300	
14. Pucuksari	70	34	5	24	80	28.499.450	
15. Tratemulyo	79	40	1	24	77	34.965.850	
16. Montongsari	42	24	1	22	41	22.906.100	
Jumlah	2019	1.285	699	28	409	1.180	547.334.800
	2018	1.285	699	28	409	1.180	547.334.800
	2017	834	466	19	224	1.180	387.311.820

Sumber data: Statistik Kecamatan Weleri

Tabel 4.34. Banyaknya Rumah Tangga Sasaran di Kecamatan Weleri Hasil Pendataan PSE 2005, PPLS 2008, dan PPLS 2011

Desa/Kelurahan	Pendataan (Rumah Tangga)		
	PSE 2005	PPLS 2008	PPLS 2011
(1)	(2)	(3)	(4)
01. Sidomukti	569	641	674
02. Penyangkringan	806	905	1.019
03. Bumiayu	412	415	448
04. Manggungsari	330	240	309
05. Sumberagung	439	511	560
06. Ngasinan	146	246	262
07. Weleri	363	492	657
08. Nawangsari	205	219	281
09. Karangdowo	236	293	368
10. Penaruban	298	281	470
11. Sambongsari	473	565	590
12. Karanganom	315	428	566
13. Payung	98	121	161
14. Pucuksari	228	306	327
15. Tratemulyo	315	343	430
16. Montongsari	238	301	318
Jumlah	5.471	6.307	7.440

Sumber data: BPS Kabupaten Kendal

Tabel 4.35.

**Jumlah Penerima Program Raskin di Kecamatan Weleri,
2017 - 2019**

Desa/Kelurahan	Penerima Program Raskin (RTSM)		
	2017	2018	2019
(1)	(2)	(3)	(4)
01. Sidomukti	354	354	354
02. Penyangkringan	348	348	348
03. Bumiayu	206	206	207
04. Manggungsari	194	194	194
05. Sumberagung	270	270	270
06. Ngasinan	87	87	87
07. Weleri	303	303	303
08. Nawangsari	130	130	130
09. Karangdowo	141	141	141
10. Penaruban	166	166	166
11. Sambongsari	392	392	392
12. Karanganom	333	333	334
13. Payung	86	86	86
14. Pucuksari	177	177	178
15. Tratemulyo	215	215	215
16. Montongsari	150	150	150
Jumlah	3.552	3.552	3.555

Sumber data: Bagian Perekonomian Setda Kabupaten Kendal

Tabel 4.36.

Banyaknya Keluarga Menurut Desa dan Jenis Pengguna Listrik di Kecamatan Weleri, 2019

Desa/Kelurahan	Pengguna Listrik			Bukan Pengguna Listrik
	PLN	Non PLN	Jumlah	
(1)	(2)	(3)	(4)	(5)
01. Sidomukti	2.063	0	2.063	0
02. Penyangkringan	2.790	0	2.790	0
03. Bumiayu	1.441	0	1.441	0
04. Manggungsari	1.288	0	1.288	0
05. Sumberagung	1.459	0	1.459	0
06. Ngasinan	538	0	538	0
07. Weleri	1.626	0	1.626	0
08. Nawangsari	994	0	994	0
09. Karangdowo	1.001	0	1.001	0
10. Penaruban	1.841	0	1.841	0
11. Sambongsari	1.991	0	1.991	0
12. Karanganom	1.173	0	1.173	0
13. Payung	527	0	527	0
14. Pucuksari	711	0	711	0
15. Tratemulyo	995	0	995	0
16. Montongsari	1.121	0	1.121	0
Jumlah	21.559	0	21.559	0

Sumber: BPS, Pendataan Potensi Desa (Podes) 2019

Tabel 4.37.

Banyaknya Warga Penderita Gizi Buruk Menurut Desa di Kecamatan Weleri, 2017 dan 2018

Desa/Kelurahan	2017	2018
(1)	(2)	(3)
01. Sidomukti	0	0
02. Penyangkringan	0	0
03. Bumiayu	0	0
04. Manggungsari	0	0
05. Sumberagung	0	0
06. Ngasinan	0	0
07. Weleri	2	0
08. Nawangsari	0	0
09. Karangdowo	0	0
10. Penaruban	0	0
11. Sambongsari	0	0
12. Karanganom	0	0
13. Payung	0	0
14. Pucuksari	1	0
15. Tratemulyo	0	0
16. Montongsari	0	0
Jumlah	3	0

Catatan:

Sumber: BPS, Pendataan Potensi Desa (Podes) 2014, 2018, dan 2019

Tabel 4.38.

**Banyaknya Kejadian Bencana Alam Menurut Desa dan Jenis
Bencana Alam di Kecamatan Weleri , 2018**

Desa/Kelurahan	Gempa	Tsunami	Gunung Meletus	Tanah Longsor
(1)	(2)	(3)	(4)	(5)
01. Sidomukti	0	0	0	0
02. Penyangkringan	0	0	0	0
03. Bumiayu	0	0	0	0
04. Manggungsari	0	0	0	0
05. Sumberagung	0	0	0	0
06. Ngasinan	0	0	0	0
07. Weleri	0	0	0	0
08. Nawangsari	0	0	0	0
09. Karangdowo	0	0	0	0
10. Penaruban	0	0	0	0
11. Sambongsari	0	0	0	0
12. Karanganom	0	0	0	0
13. Payung	0	0	0	0
14. Pucuksari	0	0	0	0
15. Tratemulyo	0	0	0	0
16. Montongsari	0	0	0	0
Jumlah	0	0	0	0

Tabel 4.38.

Lanjutan

Desa/Kelurahan	Banjir	Banjir Bandang	Kekeringan
(1)	(6)	(7)	(8)
01. Sidomukti	0	0	0
02. Penyangkringan	0	0	0
03. Bumiayu	0	0	0
04. Manggungsari	2	0	0
05. Sumberagung	0	0	0
06. Ngasinan	0	0	0
07. Weleri	0	0	0
08. Nawangsari	0	0	0
09. Karangdowo	0	0	0
10. Penaruban	0	0	0
11. Sambongsari	0	0	0
12. Karanganom	0	0	0
13. Payung	0	0	0
14. Pucuksari	0	0	0
15. Tratemulyo	0	0	0
16. Montongsari	0	0	0
Jumlah	2	0	0

Tabel 4.38. Lanjutan

Desa/Kelurahan	Kebakaran Hutan dan Lahan	Angin Putuh/putting Beliu/Topan	Gelombang Pasang Laut
(1)	(9)	(10)	(11)
01. Sidomukti	0	0	0
02. Penyangkringan	0	0	0
03. Bumiayu	0	0	0
04. Manggungsari	0	0	0
05. Sumberagung	0	0	0
06. Ngasinan	0	0	0
07. Weleri	0	0	0
08. Nawangsari	0	0	0
09. Karangdowo	0	0	0
10. Penaruban	0	0	0
11. Sambongsari	0	0	0
12. Karanganom	0	0	0
13. Payung	0	0	0
14. Pucuksari	0	0	0
15. Tratemulyo	0	0	0
16. Montongsari	0	0	0
Jumlah	0	0	0

Sumber: BPS, Pendataan Potensi Desa (Podes) 2019

Tabel 4.39.

Banyaknya Korban Jiwa Akibat Bencana Alam Menurut Desa dan Jenis Bencana Alam di Kecamatan Weleri , 2018

Desa/Kelurahan	Gempa	Tsunami	Gunung Meletus	Tanah Longsor
(1)	(2)	(3)	(4)	(5)
01. Sidomukti	0	0	0	0
02. Penyangkringan	0	0	0	0
03. Bumiayu	0	0	0	0
04. Manggungsari	0	0	0	0
05. Sumberagung	0	0	0	0
06. Ngasinan	0	0	0	0
07. Weleri	0	0	0	0
08. Nawangsari	0	0	0	0
09. Karangdowo	0	0	0	0
10. Penaruban	0	0	0	0
11. Sambongsari	0	0	0	0
12. Karanganom	0	0	0	0
13. Payung	0	0	0	0
14. Pucuksari	0	0	0	0
15. Tratemulyo	0	0	0	0
16. Montongsari	0	0	0	0
Jumlah	0	0	0	0

Tabel 4.39.

Lanjutan

Desa/Kelurahan	Banjir	Banjir Bandang	Kekeringan
(1)	(6)	(7)	(8)
01. Sidomukti	0	0	0
02. Penyangkringan	0	0	0
03. Bumiayu	0	0	0
04. Manggungsari	0	0	0
05. Sumberagung	0	0	0
06. Ngasinan	0	0	0
07. Weleri	0	0	0
08. Nawangsari	0	0	0
09. Karangdowo	0	0	0
10. Penaruban	0	0	0
11. Sambongsari	0	0	0
12. Karanganom	0	0	0
13. Payung	0	0	0
14. Pucuksari	0	0	0
15. Tratemulyo	0	0	0
16. Montongsari	0	0	0
Jumlah	0	0	0

Tabel 4.39. Lanjutan

Desa/Kelurahan	Kebakaran Hutan dan Lahan	Angin Putuh/putting Beliu/Topan	Gelombang Pasang Laut
(1)	(9)	(10)	(11)
01. Sidomukti	0	0	0
02. Penyangkringan	0	0	0
03. Bumiayu	0	0	0
04. Manggungsari	0	0	0
05. Sumberagung	0	0	0
06. Ngasinan	0	0	0
07. Weleri	0	0	0
08. Nawangsari	0	0	0
09. Karangdowo	0	0	0
10. Penaruban	0	0	0
11. Sambongsari	0	0	0
12. Karanganom	0	0	0
13. Payung	0	0	0
14. Pucuksari	0	0	0
15. Tratemulyo	0	0	0
16. Montongsari	0	0	0
Jumlah	0	0	0

Sumber: BPS, Pendataan Potensi Desa (Podes) 2019

Tabel 4.40.

Keberadaan Fasilitas/Upaya Antisipasi/Mitigasi Bencana Alam Menurut Desa di Kecamatan Weleri, 2019

Desa/Kelurahan	Sistem Peringatan Dini Bencana Alam	Sistem Peringatan Dini Khusus Tsunami	Perlengkapan Keselamatan
(1)	(2)	(3)	(4)
01. Sidomukti	Tidak ada	Bukan wilayah potensi tsunami	Tidak ada
02. Penyangkringan	Tidak ada	Bukan wilayah potensi tsunami	Tidak ada
03. Bumiayu	Tidak ada	Bukan wilayah potensi tsunami	Tidak ada
04. Manggungsari	Tidak ada	Tidak ada	Tidak ada
05. Sumberagung	Tidak ada	Bukan wilayah potensi tsunami	Tidak ada
06. Ngasinan	Tidak ada	Tidak ada	Tidak ada
07. Weleri	Tidak ada	Bukan wilayah potensi tsunami	Tidak ada
08. Nawangsari	Tidak ada	Bukan wilayah potensi tsunami	Tidak ada
09. Karangdowo	Tidak ada	Bukan wilayah potensi tsunami	Tidak ada
10. Penaruban	Tidak ada	Bukan wilayah potensi tsunami	Tidak ada
11. Sambongsari	Tidak ada	Bukan wilayah potensi tsunami	Tidak ada
12. Karanganom	Tidak ada	Tidak ada	Tidak ada
13. Payung	Tidak ada	Tidak ada	Tidak ada
14. Pucuksari	Tidak ada	Tidak ada	Tidak ada
15. Tratemulyo	Tidak ada	Tidak ada	Tidak ada
16. Montongsari	Tidak ada	Tidak ada	Tidak ada

Sumber: BPS, Pendataan Potensi Desa (Podes) 2019

Tabel 4.40.

Lanjutan

Desa/Kelurahan	Rambu-Rambu dan Jalur Evakuasi Bencana	Pembuatan, Perawatan, atau Normalisasi: Sungai, Kanal, Tanggul, Parit, Drainase, Waduk, Pantai, dll
(1)	(5)	(6)
01. Sidomukti	Tidak ada	Ada
02. Penyangkringan	Tidak ada	Tidak ada
03. Bumiayu	Tidak ada	Tidak ada
04. Manggungsari	Tidak ada	Tidak ada
05. Sumberagung	Tidak ada	Tidak ada
06. Ngasinan	Tidak ada	Tidak ada
07. Weleri	Tidak ada	Tidak ada
08. Nawangsari	Tidak ada	Tidak ada
09. Karangdowo	Tidak ada	Tidak ada
10. Penaruban	Tidak ada	Tidak ada
11. Sambongsari	Tidak ada	Tidak ada
12. Karanganom	Tidak ada	Tidak ada
13. Payung	Tidak ada	Tidak ada
14. Pucuksari	Tidak ada	Tidak ada
15. Tratemulyo	Tidak ada	Tidak ada
16. Montongsari	Tidak ada	Tidak ada

Sumber: BPS, Pendataan Potensi Desa (Podes) 2019

Tabel 4.41.

Jumlah Menara dan Operator Layanan Komunikasi Telepon Seluler Serta Kondisi Sinyal Telepon Seluler Menurut Desa di Kecamatan Weleri, 2019

Desa/Kelurahan	Jumlah Menara Telepon Seluler (BTS)	Jumlah Operator Layanan Komunikasi Telepon Seluler Yang Menjangkau di Desa	Kondisi Sinyal Telepon Seluler di Sebagian Besar Wilayah Desa
(1)	(2)	(3)	(4)
01. Sidomukti	3	5	Sinyal sangat kuat
02. Penyangkringan	2	5	Sinyal sangat kuat
03. Bumiayu	1	5	Sinyal sangat kuat
04. Manggungsari	1	5	Sinyal sangat kuat
05. Sumberagung	0	5	Sinyal sangat kuat
06. Ngasinan	0	4	Sinyal sangat kuat
07. Weleri	3	5	Sinyal sangat kuat
08. Nawangsari	1	5	Sinyal sangat kuat
09. Karangdowo	0	5	Sinyal sangat kuat
10. Penaruban	2	5	Sinyal sangat kuat
11. Sambongsari	3	5	Sinyal kuat
12. Karanganom	0	3	Sinyal kuat
13. Payung	0	4	Sinyal kuat
14. Pucuksari	1	3	Sinyal kuat
15. Tratemulyo	1	4	Sinyal kuat
16. Montongsari	3	3	Sinyal kuat
Jumlah	21	71	

Sumber: BPS, Pendataan Potensi Desa (Podes) 2019

Tabel 4.42.

Sarana Transportasi Antar Desa Menurut Desa di Kecamatan Weleri, 2019

Desa/Kelurahan	Jenis Transportasi	Keberadaan Angkutan Umum
(1)	(2)	(3)
01. Sidomukti	Darat	Ada, dengan trayek tetap
02. Penyangkringan	Darat	Ada, dengan trayek tetap
03. Bumiayu	Darat	Ada, tanpa trayek tetap
04. Manggungsari	Darat	Ada, tanpa trayek tetap
05. Sumberagung	Darat	Ada, dengan trayek tetap
06. Ngasinan	Darat	Ada, dengan trayek tetap
07. Weleri	Darat	Ada, dengan trayek tetap
08. Nawangsari	Darat	Ada, dengan trayek tetap
09. Karangdowo	Darat	Ada, dengan trayek tetap
10. Penaruban	Darat	Ada, dengan trayek tetap
11. Sambongsari	Darat	Ada, dengan trayek tetap
12. Karanganom	Darat	Ada, dengan trayek tetap
13. Payung	Darat	Ada, dengan trayek tetap
14. Pucuksari	Darat	Tidak ada angkutan umum
15. Tratemulyo	Darat	Ada, dengan trayek tetap
16. Montongsari	Darat	Ada, dengan trayek tetap

Sumber: BPS, Pendataan Potensi Desa (Podes) 2019

Tabel 4.43.

Kondisi Jalan Darat Antar Desa Menurut Desa di Kecamatan Weleri, 2019

Desa/Kelurahan	Jenis Permukaan Jalan	Dapat Dilalui Kendaraan Bermotor Roda 4 atau Lebih
(1)	(2)	(3)
01. Sidomukti	Aspal/Beton	Sepanjang tahun
02. Penyangkringan	Aspal/Beton	Sepanjang tahun
03. Bumiayu	Aspal/Beton	Sepanjang tahun
04. Manggungsari	Aspal/Beton	Sepanjang tahun
05. Sumberagung	Aspal/Beton	Sepanjang tahun
06. Ngasinan	Aspal/Beton	Sepanjang tahun
07. Weleri	Aspal/Beton	Sepanjang tahun
08. Nawangsari	Aspal/Beton	Sepanjang tahun
09. Karangdowo	Aspal/Beton	Sepanjang tahun
10. Penaruban	Aspal/Beton	Sepanjang tahun
11. Sambongsari	Aspal/Beton	Sepanjang tahun
12. Karanganom	Aspal/Beton	Sepanjang tahun
13. Payung	Aspal/Beton	Sepanjang tahun
14. Pucuksari	Aspal/Beton	Sepanjang tahun
15. Tratemulyo	Aspal/Beton	Sepanjang tahun
16. Montongsari	Aspal/Beton	Sepanjang tahun

Sumber: BPS, Pendataan Potensi Desa (Podes) 2019

Tabel 4.44.

Keberadaan Kantor Pos/Pos Pembantu/Rumah Pos dan Perusahaan/Agen Jasa Ekspedisi Swasta Menurut Desa di Kecamatan Weleri, 2019

Desa/Kelurahan	Kantor Pos/Pos Pembantu/Rumah Pos	Perusahaan/Agen Jasa Ekspedisi Swasta
(1)	(2)	(3)
01. Sidomukti	Tidak Ada	Beroperasi
02. Penyangkringan	Tidak Ada	Beroperasi
03. Bumiayu	Tidak Ada	Tidak Ada
04. Manggungsari	Tidak Ada	Tidak Ada
05. Sumberagung	Tidak Ada	Tidak Ada
06. Ngasinan	Tidak Ada	Tidak Ada
07. Weleri	Tidak Ada	Beroperasi
08. Nawangsari	Tidak Ada	Beroperasi
09. Karangdowo	Beroperasi	Beroperasi
10. Penaruban	Tidak Ada	Tidak Ada
11. Sambongsari	Tidak Ada	Tidak Ada
12. Karanganom	Tidak Ada	Tidak Ada
13. Payung	Tidak Ada	Tidak Ada
14. Pucuksari	Tidak Ada	Tidak Ada
15. Tratemulyo	Tidak Ada	Tidak Ada
16. Montongsari	Tidak Ada	Tidak Ada

Sumber: BPS, Pendataan Potensi Desa (Podes) 2019

Tabel 4.45. Banyaknya Desa Menurut Keberadaan Penerangan Jalan Utama I Desa di Kecamatan Weleri 2014, 2018, dan 2019

Penerangan Jalan Utama	2014	2018	2019
(1)	(2)	(3)	(4)
Sumber Penerangan Jalan Utama			
Listrik Pemerintah	15	15	16
Listrik Non Pemerintah	1	1	0
Non Listrik	0	0	0

Sumber : BPS, Pendataan Potensi Desa (Podes) 2014,2018, dan 2019

Tabel 4.46. Banyaknya Desa Menurut Jenis Bahan Bakar untuk Memasak yang Digunakan Oleh Sebagian Besar Keluarga di Kecamatan Weleri, 2014, 2018, dan 2019

Jenis Bahan Bakar		2014	2018	2019
(1)	(2)	(3)	(4)	
1	Gas Kota	0	0	0
2	LPG 3 Kg	16	14	16
3	LPG lebih dari 3 Kg	0	2	0
4	Minyak Tanah	0	0	0
5	Kayu Bakar	0	0	0
6	Lainnya	0	0	0

Sumber : BPS, Pendataan Potensi Desa (Podes) 2014,2018, dan 2019

Tabel 4.47. Banyaknya Desa Menurut Sumber Air Minum Sebagian Besar Keluarga di Kecamatan Weleri, 2014, 2018, dan 2019

Sumber Air Minum		2014	2018	2019
(1)		(2)	(3)	(4)
1	Air Kemasan Bermerk	0	0	0
2	Air Isi Ulang	0	1	1
3	Ledeng Dengan Meteran	2	6	4
4	Ledeng Tanpa Meteran	1	1	0
5	Sumur Bor atau Pompa	3	3	9
6	Sumur	10	5	2
7	Mata Air	0	0	0
8	Sungai/Danau/Kolam/ Waduk/Situ/Embung/Bendungan	0	0	0
9	Air Hujan	0	0	0
10	Lainnya	0	0	0

Sumber : BPS, Pendataan Potensi Desa (Podes) 2014,2018, dan 2019

Tabel 4.48. Banyaknya Desa Menurut Penggunaan Fasilitas Tempat Buang Air Besar Sebagian Besar Keluarga di Kecamatan Weleri, 2014, 2018, dan 2019

Fasilitas Tempat Buang Air Besar	2014	2018	2019
(1)	(2)	(3)	(4)
1 Jamban			
Sendiri	15	15	16
Bersama	0	0	0
Umum	0	0	0
2 Bukan Jamban	1	1	0

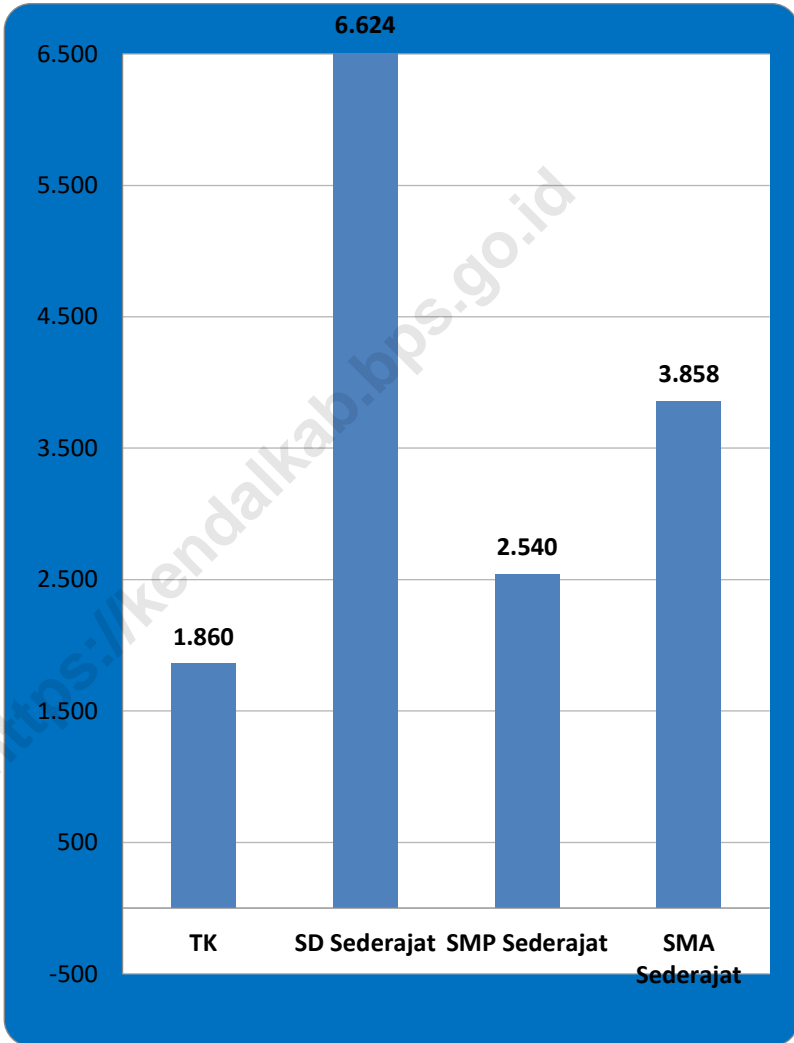
Sumber : BPS, Pendataan Potensi Desa (Podes) 2014,2018, dan 2019

Tabel 4.49. Banyaknya Desa yang Memiliki Kelompok Kegiatan Olahraga Menurut Jenis Olahraga dan Ketersediaan Fasilitas/Lapangan Olahraga di Kecamatan Weleri, 2019

Jenis Olahraga	Kondisi Fasilitas/ Lapangan Olahraga			Tidak Ada Fasilitas/ Lapangan Olahraga
	Baik	Rusak Sedang	Rusak Parah	
(1)	(2)	(3)	(4)	(5)
1 Sepak bola	4	4	1	7
2 Bola voli	8	1	1	6
3 Bulu tangkis	12	2	0	2
4 Bola basket	0	0	0	16
5 Tenis lapangan	1	0	0	15
6 Tenis meja	13	0	0	3
7 Futsal	2	0	0	14
8 Renang	2	0	0	14
9 Bela diri (pencak silat, karate, dll)	3	1	0	12
10 Bilyard	3	0	0	13
11 Pusat kebugaran (senam, fitness, aerobik, dll)	3	0	0	13
12 Lainnya	0	0	0	16

Sumber : BPS, Pendataan Potensi Desa (Podes) 2014,2018, dan 2019

Grafik 4. Perbandingan Jumlah Murid di Kecamatan Weleri, 2009



Pertanian



Hasil Sensus Pertanian 2013

Rumah tangga tanaman pangan : 2.698

Rumah tangga hortikultura : 519

Rumah tangga perkebunan: 841

Rumah tangga peternakan : 926

Rumah tangga perikanan : 25



BAB V. PERTANIAN

Pertanian merupakan sektor lapangan usaha bagi mayoritas penduduk di Kecamatan Weleri. Jenis utama tanaman yang diusahakan adalah Padi Sawah. Pada tahun 2019 luas panen tanaman padi mencapai 2.631 Ha yang didominasi oleh padi sawah dengan produksi sebesar 18.198,71 ton, sedangkan luas panen tanaman jagung sebesar 1.063 Ha dengan produksi sebesar 7.296,18 ton.

Luas panen padi sawah terbesar ada di Desa Manggungsari dengan luas panen mencapai 296 Ha yang menghasilkan produksi padi sawah sebesar 2.047,44 ton. Sedangkan untuk tanaman jagung luas panen terbesar ada di Desa Sidomukti dengan luas panen 316 Ha yang menghasilkan produksi sebesar 2.168,95 ton jagung.

Selain mengusahakan komoditas tanaman pangan, masyarakat di Kecamatan Weleri juga mengusahakan beberapa komoditas lain seperti tanaman hortikultura dan perkebunan. Pada tahun 2019, produksi tanaman hortikultura semusim terbesar berasal dari komoditas Bawang Merah dengan produksi sebesar 23 ton, sementara produksi hortikultura tahunan terbesar adalah Pisang sebesar 17.594 ton. Produksi tanaman perkebunan terbesar di Kecamatan Weleri adalah tembakau yaitu sebesar 208,20 ton.

Sebagian masyarakat di Kecamatan Weleri juga berusaha di sektor perikanan seperti budidaya ikan air tawar (kolam) dan penangkapan di perairan umum seperti di sungai, danau dan waduk. Produksi budidaya ikan air tawar (kolam) di Kecamatan Weleri pada tahun 2019 mencapai 45,09 ton atau senilai 698,6 juta rupiah. Sedangkan produksi penangkapan ikan di perairan umum sebesar 7,15 ton dengan nilai sebesar 83,16 juta rupiah.

Tabel 5.1. Jumlah Rumah Tangga Usaha Pertanian Menurut Subsektor di Kecamatan Weleri, ST2013

Desa/Kelurahan	Tanaman Pangan	Hortikultura	Perkebunan
(1)	(2)	(3)	(4)
01. Sidomukti	433	11	32
02. Penyangkringan	74	20	1
03. Bumiayu	81	28	2
04. Manggungsari	526	17	290
05. Sumberagung	346	82	302
06. Ngasinan	105	21	83
07. Weleri	58	15	1
08. Nawangsari	24	4	1
09. Karangdowo	27	15	0
10. Penaruban	76	3	0
11. Sambongsari	216	31	1
12. Karanganom	128	68	3
13. Payung	51	27	0
14. Pucuksari	114	48	0
15. Tratemulyo	261	109	88
16. Montongsari	178	20	37
Jumlah	2.698	519	841

Sumber data: Hasil Sensus Pertanian 2013 (ST2013)

Tabel 5.1. Lanjutan

Desa/Kelurahan	Peternakan	Perikanan	Kehutanan
(1)	(5)	(6)	(7)
01. Sidomukti	78	1	64
02. Penyangkringan	23	0	20
03. Bumiayu	26	0	1
04. Manggungsari	429	0	42
05. Sumberagung	91	0	55
06. Ngasinan	41	5	13
07. Weleri	6	0	4
08. Nawangsari	7	2	5
09. Karangdowo	1	0	2
10. Penaruban	21	1	3
11. Sambongsari	59	2	29
12. Karanganom	48	3	29
13. Payung	20	7	0
14. Pucuksari	29	3	6
15. Tratemulyo	30	1	26
16. Montongsari	17	0	15
Jumlah	926	25	314

Sumber data: Hasil Sensus Pertanian 2013 (ST2013)

Tabel 5.2. Jumlah Rumah Tangga Usaha Tanaman Padi dan Palawija menurut Jenis Tanaman di Kecamatan Weleri, ST2013

Komoditas	Rumah Tangga
(1)	(2)
Tanaman Pangan	2.698
Padi	2.207
Padi Sawah	2.204
Padi Ladang	4
Palawija	1.268
Jagung	1.233
Kedelai	29
Kacang Tanah	50
Kacang Hijau	8
Ubi Kayu	39
Ubi Jalar	5
Sorgum	0
Gandum	0
Talas	2
Ganyong	0
Garut	0
Lainnya	0

Sumber data: Hasil Sensus Pertanian 2013 (ST2013)

Tabel 5.3. Luas Panen dan Produksi Tanaman Hortikultura Semusim Menurut Komoditas di Kecamatan Weleri, 2019

Komoditas	Luas (Ha)	Produksi (Ton)
(1)	(2)	(3)
01. Bawang Daun	0	0,00
02. Bawang Merah	16	156,00
03. Bawang Putih	0	0,00
04. Bayam	0	0,00
05. Buncis	0	0,00
06. Cabai Besar	0	0,00
07. Cabai Rawit	0	0,00
08. Jamur	0	0,00
09. Kacang Panjang	0	0,00
10. Kangkung	0	0,00
11. Kembang kol	0	0,00
12. Ketimun	0	0,00
13. Kubis	0	0,00
13. Labu Siam	0	0,00
14. Melon	0	0,00
16. Petsai	0	0,00
17. Semangka	13	275,00
18. Terung	0	0,00
19. Tomat	0	0,00
20. Wortel	0	0,00

Sumber data: Dinas Pertanian, Perkebunan, Peternakan dan Kehutanan Kabupaten Kendal

Tabel 5.4. Produksi Tanaman Hortikultura Tahunan Menurut Komoditas di Kecamatan Weleri, 2019

Komoditas	Produksi (ton)
(1)	(2)
01. Alpukat	0,00
02. Belimbing	0,50
03. Duku	0,00
04. Durian	0,00
05. Jambu Air	0,60
06. Jambu Biji	0,50
07. Jengkol	0,00
08. Jeruk Siam	0,00
09. Mangga	7,70
10. Manggis	0,00
11. Melinjo	0,40
12. Nangka	2,80
13. Pepaya	0,60
13. Petai	0,00
14. Pisang	1,10
16. Rambutan	24,40
17. Salak	0,00
18. Sawo	0,90
19. Sirsak	0,00
20. Sukun	3,10

Sumber data: Dinas Pertanian, Perkebunan, Peternakan dan Kehutanan Kabupaten Kendal

Tabel 5.5. Luas Areal dan Produksi Tanaman Perkebunan Menurut Komoditas di Kecamatan Weleri, 2019

Komoditas	Luas (Ha)	Produksi (Ton)
(1)	(2)	(3)
01. Aren	0	0,00
02. Cengkeh	0	0,00
03. Jambu Mete	0	0,00
04. Kakao	0	0,00
05. Kapuk	0	0,00
06. Karet	0	0,00
07. Kelapa Dalam	0	0,00
08. Kelapa Deres	0	0,00
09. Kelapa Hibrida	1	0,61
10. Kelapa Kopyor	0	0,00
11. Kemiri	0	0,00
12. Kemukus	0	0,00
13. Kopi Arabika	1	0,50
13. Kopi Robusta	0	0,00
14. Lada	0	0,00
16. Panili	0	0,00
17. Teh	0	0,00
18. Tembakau	15,3	29,15
19. Nilam	0	0,00
20. Tebu	0	0,00

Sumber data: Dinas Pertanian, Perkebunan, Peternakan dan Kehutanan Kabupaten Kendal

Tabel 5.6. Produksi dan Nilai Produksi Perikanan Menurut Komoditas di Kecamatan Weleri, 2019

Komoditas	Produksi (Kg)	Nilai Produksi (Rp)
(1)	(2)	(3)
A. Budidaya Ikan Air Tawar (Kolam)	32.570	832.970.000
1. Lele	4.650	773.000.000
2. Karper	0	0
3. Nila	27.700	47.090.000
4. Gurame	180	6.480.000
5. Patin	0	0
6. Bawal	40	6.400.000
7. Tawes	0	0
B. Perairan Umum	0	0
C. Budidaya Ikan Air Payau (Tambak)	0	0
1. Bandeng	0	0
2. Udang Windu	0	0
3. Udang Vannamei	0	0
4. Nila	0	0
5. Rumput Laut	0	0
6. Udang Lainnya	0	0
7. Kepiting	0	0

Sumber data: Dinas Perikanan dan Kelautan Kabupaten Kendal

Tabel 5.7. Banyaknya Unggas Menurut Desa di Kecamatan Weleri, 2019

Desa/Kelurahan	Ayam Kampung	Ayam Ras Petelur	Ayam Pedaging	Bebek/Itik	
(1)	(2)	(3)	(4)	(5)	
01. Sidomukti	5.433	0	0	2.100	
02. Penyangkringan	6.906	0	0	250	
03. Bumiayu	4.306	0	0	0	
04. Manggungsari	3.876	0	0	1.200	
05. Sumberagung	4.146	0	0	0	
06. Ngasinan	1.653	0	0	0	
07. Weleri	4.934	0	0	800	
08. Nawangsari	3.080	0	0	0	
09. Karangdowo	2.867	0	0	0	
10. Penaruban	4.519	0	0	500	
11. Sambongsari	6.041	0	0	200	
12. Karanganom	3.794	0	0	0	
13. Payung	2.239	0	0	0	
14. Pucuksari	3.458	0	0	300	
15. Tratemulyo	3.467	0	0	1.200	
16. Montongsari	3.243	0	0	1.700	
Jumlah	2019	63.962	0	0	8.250
	2018	63.962	0	0	8.250
	2017	62.272	0	0	3.250

Sumber data: Dinas Pertanian, Perkebunan, Peternakan dan Kehutanan Kabupaten Kendal

Tabel 5.7. Lanjutan

Desa/Kelurahan		Itik Manila	Burung Merpati	Angsa
(1)		(6)	(7)	(8)
01.	Sidomukti	45	52	25
02.	Penyangkringan	63	60	32
03.	Bumiayu	38	35	15
04.	Manggungsari	52	40	22
05.	Sumberagung	54	41	18
06.	Ngasinan	32	25	12
07.	Weleri	48	25	20
08.	Nawang Sari	27	35	15
09.	Karangdowo	22	40	17
10.	Penaruban	45	38	22
11.	Sambongsari	57	20	27
12.	Karanganom	46	23	20
13.	Payung	22	25	13
14.	Pucuksari	32	32	15
15.	Tratemulyo	43	34	22
16.	Montongsari	47	36	25
Jumlah	2019	673	561	320
	2018	673	561	320
	2017	673	571	299

Sumber data: Dinas Pertanian, Perkebunan, Peternakan dan Kehutanan Kabupaten Kendal

Tabel 5.8. Banyaknya Ternak Menurut Desa dan Jenis Ternak di Kecamatan Weleri, 2019

Ekor

Desa/Kelurahan	Sapi Potong	Sapi Perah	Kerbau	Kuda	
(1)	(2)	(3)	(4)	(5)	
01. Sidomukti	25	0	0	3	
02. Penyangkringan	20	0	0	4	
03. Bumiayu	0	0	0	0	
04. Manggungsari	14	0	0	2	
05. Sumberagung	10	0	0	2	
06. Ngasinan	10	0	0	0	
07. Weleri	0	0	0	0	
08. Nawangsari	0	0	0	0	
09. Karangdowo	0	0	0	0	
10. Penaruban	0	0	0	0	
11. Sambongsari	12	0	0	0	
12. Karanganom	0	0	0	0	
13. Payung	0	0	0	0	
14. Pucuksari	3	0	0	3	
15. Tratemulyo	5	0	0	2	
16. Montongsari	4	0	0	0	
Jumlah	2019	103	0	0	16
	2018	103	0	0	16
	2017	71	0	0	14

Sumber data: Dinas Pertanian, Perkebunan, Peternakan dan Kehutanan Kabupaten Kendal

Tabel 5.8. Lanjutan

Ekor

Desa/Kelurahan	Kambing	Domba	Babi	
(1)	(6)	(7)	(8)	
01. Sidomukti	127	22	0	
02. Penyangkringan	135	28	0	
03. Bumiayu	57	22	0	
04. Manggungsari	118	34	0	
05. Sumberagung	124	43	0	
06. Ngasinan	67	15	0	
07. Weleri	83	25	0	
08. Nawangsari	18	12	0	
09. Karangdowo	23	15	0	
10. Penaruban	64	25	0	
11. Sambongsari	126	32	0	
12. Karanganom	48	27	0	
13. Payung	24	12	0	
14. Pucuksari	78	27	0	
15. Tratemulyo	97	35	0	
16. Montongsari	118	42	0	
Jumlah	2019	1.307	416	0
	2018	1.307	416	0
	2017	1.334	449	0

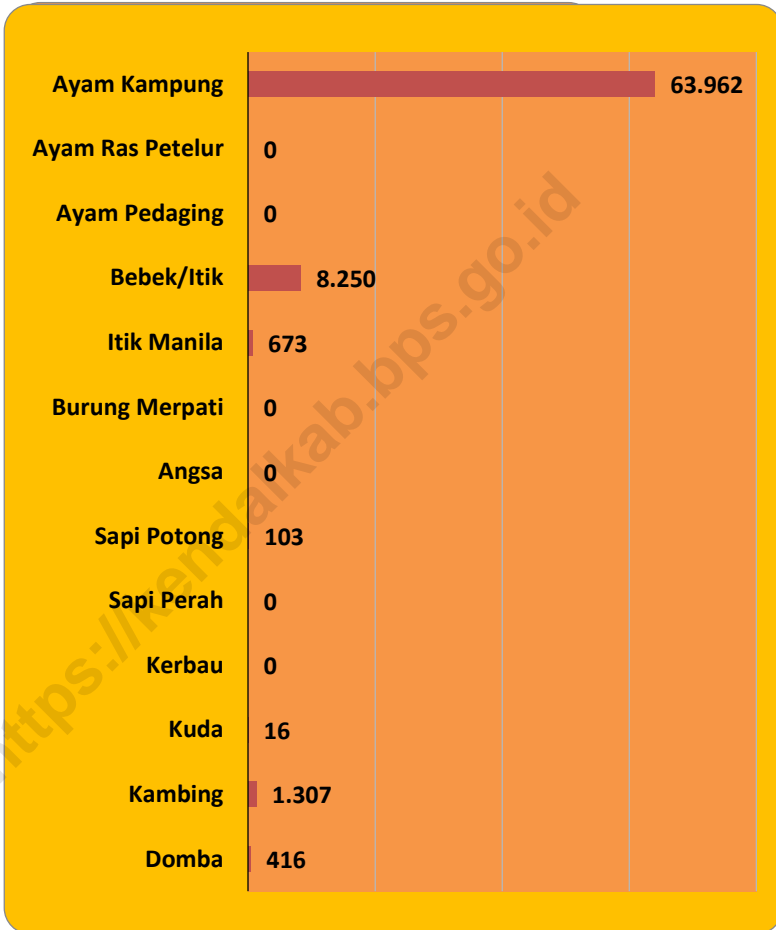
Sumber data: Dinas Pertanian, Perkebunan, Peternakan dan Kehutanan Kabupaten Kendal

Tabel 5.9. Banyaknya Embung Desa Menurut Desa di Kecamatan Weleri, 2018 dan 2019

Desa/Kelurahan	2018	2019
(1)	(2)	(3)
01. Sidomukti	0	0
02. Penyangkringan	0	0
03. Bumiayu	1	1
04. Manggungsari	0	0
05. Sumberagung	0	0
06. Ngasinan	0	0
07. Weleri	0	0
08. Nawangsari	0	1
09. Karangdowo	0	0
10. Penaruban	0	0
11. Sambongsari	0	0
12. Karanganom	0	0
13. Payung	0	0
14. Pucuksari	0	0
15. Tratemulyo	0	0
16. Montongsari	0	0
Jumlah	0	2

Sumber : BPS, Pendataan Potensi Desa (Podes) 2018 dan 2019

Grafik 5. Jumlah Ternak Menurut Jenisnya di Kecamatan Weleri, 2019



Keuangan



**Fasilitas
Perbankan
Bank Umum : 13
Bank Syariah : 1**



**ADD Tahun 2019 di
Kecamatan Weleri :**

14.556.6 Milvar



BAB VI. KEUANGAN

Kondisi perekonomian secara umum di Kecamatan Weleri tahun 2019 tidak mengalami peningkatan yang signifikan dari tahun sebelumnya (masih tetap seperti tahun 2018). Bank Umum di Kecamatan Weleri masih tetap dari tahun sebelumnya yaitu berjumlah 13 unit. Begitu juga dengan jumlah lembaga keuangan bukan bank pada masing-masing desa masih berjumlah sama dengan tahun sebelumnya yaitu hanya terdapat 2 KUD di Kecamatan Weleri yang berada di Desa Penyangkringan dan Desa Sambongsari serta 10 Koperasi Simpan Pinjam (KSP).

Sarana lain yang menunjang perputaran uang yang ada di Kecamatan Weleri adalah sektor perdagangan. Secara umum, kondisi sarana perdagangan di Kecamatan Weleri pada tahun 2019 adalah terdapatnya 3 lokasi pasar umum yang terdapat di Desa Penyangkringan, Desa Nawangsari dan Desa Karangdowo dan 16 minimarket tambah 1 unit di desa Montongsari. Jumlah pasar umum dan minimarket di Kecamatan Weleri mengalami perubahan ada tambahan 1 unit selama tiga tahun terakhir.

Tahun 2019 merupakan tahun kedua kalinya Indonesia mengucurkan Dana Desa sesuai amanat UU No. 6 Tahun 2014 tentang Desa. Dana ini diharapkan agar dimanfaatkan oleh pemerintah desa untuk membiayai penyelenggaraan pemerintahan, pembangunan, dan pemberdayaan perekonomian masyarakat desa. Jumlah dana desa di Kec. Weleri pada tahun 2019 sebesar 14.556,6 milyar rupiah dengan Desa Karangdowo merupakan desa yang mendapatkan dana desa terbesar yaitu sebesar 1.453,6 milyar rupiah. Sedangkan desa dengan anggaran dana desa terkecil adalah Desa Ngasinan yaitu sebesar 740,5 juta rupiah.

Tabel 6.1. Banyaknya Bank Menurut Desa di Kecamatan Weleri, 2019

Desa/Kelurahan		Bank Umum	Bank Syariah	BPR
(1)		(2)	(3)	(4)
01.	Sidomukti	0	0	0
02.	Penyangkringan	3	0	2
03.	Bumiayu	0	0	0
04.	Manggungsari	0	0	0
05.	Sumberagung	0	0	0
06.	Ngasinan	0	0	0
07.	Weleri	1	0	3
08.	Nawang Sari	4	0	2
09.	Karangdowo	3	1	2
10.	Penaruban	2	0	1
11.	Sambongsari	0	0	1
12.	Karanganom	0	0	0
13.	Payung	0	0	0
14.	Pucuksari	0	0	0
15.	Tratemulyo	0	0	0
16.	Montongsari	0	0	0
Jumlah	2019	13	1	11
	2018	13	1	11
	2017	13	1	9

Sumber data: Statistik Kecamatan Weleri

Tabel 6.2. Banyaknya Lembaga Keuangan Bukan Bank Menurut Desa di Kecamatan Weleri, 2019

Desa/Kelurahan	KSP	KUD	Money Changer	BKD	
(1)	(2)	(3)	(4)	(5)	
01. Sidomukti	0	0	0	0	
02. Penyangkringan	3	1	0	0	
03. Bumiayu	0	0	0	0	
04. Manggungsari	0	0	0	0	
05. Sumberagung	0	0	0	0	
06. Ngasinan	0	0	0	0	
07. Weleri	2	0	0	0	
08. Nawangsari	2	0	1	0	
09. Karangdowo	1	0	2	0	
10. Penaruban	2	0	0	0	
11. Sambongsari	1	1	0	0	
12. Karanganom	0	0	0	0	
13. Payung	0	0	0	0	
14. Pucuksari	0	0	0	0	
15. Tratemulyo	0	0	0	0	
16. Montongsari	0	0	0	0	
Jumlah	2019	11	2	3	0
	2018	11	2	3	0
	2017	10	2	3	0

Sumber data: Statistik Kecamatan Weleri

Tabel 6.3. Banyaknya Pasar Menurut Desa di Kecamatan Weleri, 2019

Desa/Kelurahan	Pasar Umum	Mini Market	Pasar Hewan	Pasar Ikan	
(1)	(2)	(3)	(4)	(5)	
01. Sidomukti	0	0	0	0	
02. Penyangkringan	1	2	1	0	
03. Bumiayu	0	0	0	0	
04. Manggungsari	0	0	0	0	
05. Sumberagung	0	0	0	0	
06. Ngasinan	0	1	0	0	
07. Weleri	0	3	0	0	
08. Nawangsari	1	2	0	0	
09. Karangdowo	1	3	0	0	
10. Penaruban	0	2	0	0	
11. Sambongsari	0	2	0	0	
12. Karanganom	0	0	0	0	
13. Payung	0	0	0	0	
14. Pucuksari	0	0	0	0	
15. Tratemulyo	0	1	0	0	
16. Montongsari	0	1	0	0	
Jumlah	2019	3	17	1	0
	2018	3	17	1	0
	2017	3	15	1	0

Sumber data: Statistik Kecamatan Weleri

Tabel 6.4. Jumlah Dana Desa Yang Bersumber Dari APBN Dirinci Per Desa Tahun Anggaran di Kecamatan Weleri, 2019

Desa/Kelurahan	Alokasi Dasar	Selisih uang pencairan	Jumlah Dana Desa
(1)	(2)	(3)	(4)
01. Sidomukti	987.884.000	0	987.884.000
02. Penyangkringan	904.018.000	0	904.018.000
03. Bumiayu	896.800.000	0	896.800.000
04. Manggungsari	893.387.000	0	893.387.000
05. Sumberagung	864.043.000	0	864.043.000
06. Ngasinan	740.549.000	0	740.549.000
07. Weleri	954.013.000	0	954.013.000
08. Nawangsari	786.868.000	0	786.868.000
09. Karangdowo	1.453.574.000	0	1.453.574.000
10. Penaruban	828.952.000	0	828.952.000
11. Sambongsari	985.972.000	0	985.972.000
12. Karanganom	940.249.000	0	940.249.000
13. Payung	789.699.000	0	789.699.000
14. Pucuksari	847.889.000	0	847.889.000
15. Tratemulyo	866.687.000	0	866.687.000
16. Montongsari	816.062.000	0	816.062.000
Jumlah	14.556.646.000	0	14.556.646.000

Sumber data: Statistik Kecamatan Weleri

Tabel 6.5. Banyaknya Sarana dan Prasarana Ekonomi Menurut Desa dan Jenisnya di Kecamatan weleri, 2019

Desa/Kelurahan	Kelompok Pertokoan	Pasar Dengan Bangunan Permanen	Pasar Dengan Bangunan Semi Permanen	Pasar Tanpa Bangunan
(1)	(2)	(3)	(4)	(5)
01. Sidomukti	0	0	0	0
02. Penyangkringan	9	1	1	0
03. Bumiayu	0	0	0	0
04. Mangungsari	0	0	0	0
05. Sumberagung	0	0	0	0
06. Ngasinan	0	0	0	0
07. Weleri	4	0	0	0
08. Nawangsari	5	0	1	0
09. Karangdowo	1	1	0	1
10. Penaruban	0	0	0	0
11. Sambongsari	1	0	0	0
12. Karanganom	0	0	0	0
13. Payung	0	0	0	0
14. Pucuksari	0	0	0	0
15. Tratemulyo	0	0	0	0
16. Montongsari	0	0	0	0
Jumlah	20	2	2	1

Tabel 6.5. Lanjutan

Desa/Kelurahan	Minimarket atau Swalayan	Toko/Warung Kelontong	Restoran/Rumah Makan
(1)	(6)	(7)	(8)
01. Sidomukti	1	27	2
02. Penyangkringan	4	24	9
03. Bumiayu	0	41	0
04. Mangungsari	0	31	0
05. Sumberagung	0	26	0
06. Ngasinan	1	15	0
07. Weleri	9	31	4
08. Nawangsari	2	14	0
09. Karangdowo	2	23	1
10. Penaruban	3	22	8
11. Sambongsari	2	27	2
12. Karanganom	2	21	0
13. Payung	1	6	0
14. Pucuksari	0	13	0
15. Tratemulyo	2	12	2
16. Montongsari	2	11	2
Jumlah	31	344	30

Tabel 6.5. Lanjutan

Desa/Kelurahan	Warung/Kedai Makanan	Hotel	Hotel/Motel/Losmen/Wisma
(1)	(9)	(10)	(11)
01. Sidomukti	17	0	0
02. Penyangkringan	34	0	0
03. Bumiayu	6	0	0
04. Mangungsari	7	0	0
05. Sumberagung	16	0	0
06. Ngasinan	14	0	0
07. Weleri	26	3	2
08. Nawangsari	7	0	0
09. Karangdowo	14	0	0
10. Penaruban	14	0	0
11. Sambongsari	32	0	0
12. Karanganom	18	0	0
13. Payung	5	0	0
14. Pucuksari	9	0	0
15. Tratemulyo	13	0	0
16. Montongsari	15	0	0
Jumlah	247	3	2

Catatan : ¹ yang memiliki luas < 400 m²

Sumber : BPS, Pendataan Potensi Desa (Podes) 2019

Tabel 6.6. Banyaknya Sarana Lembaga Keuangan Yang Beroperasi Menurut Desa dan Jenisnya di Kecamatan weleri, 2019

Desa/Kelurahan	Bank Umum Pemerintahan	Bank Umum Swasta	Bank Perkreditan Rakyat
(1)	(2)	(3)	(4)
01. Sidomukti	0	0	0
02. Penyangkringan	1	3	3
03. Bumiayu	0	0	0
04. Mangungsari	0	0	0
05. Sumberagung	0	0	0
06. Ngasinan	0	0	0
07. Weleri	1	3	2
08. Nawangsari	2	1	1
09. Karangdowo	4	1	2
10. Penaruban	1	0	0
11. Sambongsari	0	0	0
12. Karanganom	0	0	0
13. Payung	0	0	0
14. Pucuksari	0	0	0
15. Tratemulyo	0	0	0
16. Montongsari	0	0	0
Jumlah	9	8	8

Catatan :

Sumber : BPS, Pendataan Potensi Desa (Podes) 2019

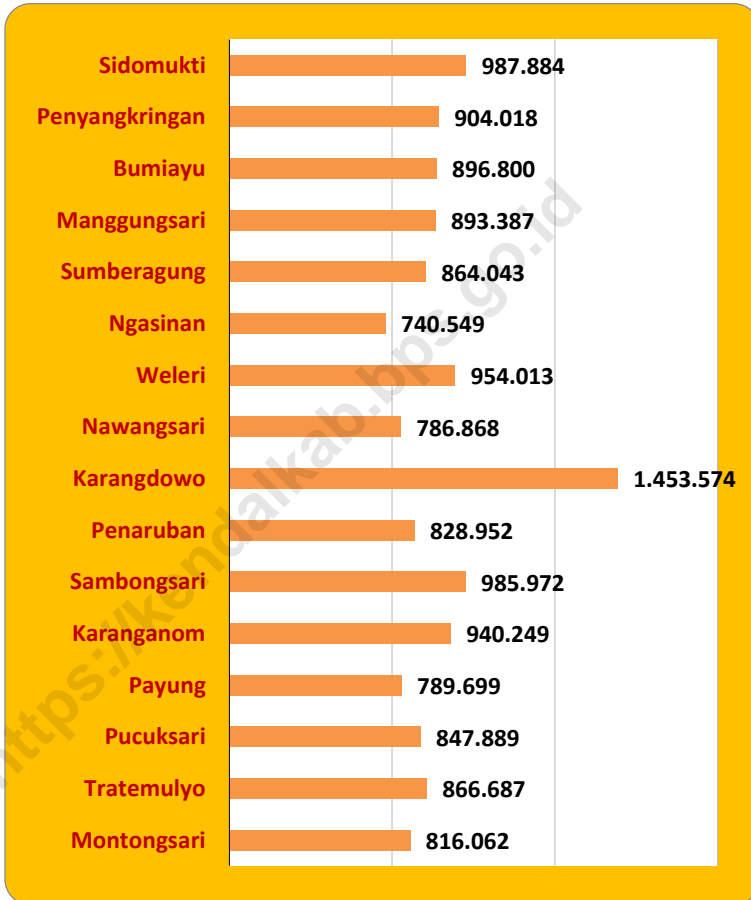
Tabel 6.7. Banyaknya Koperasi yang Masih Aktif Menurut Desa dan Jenis Koperasi di Kecamatan weleri, 2019

Desa/Kelurahan	Koperasi Unit Desa (KUD)	Koperasi Industri Kecil dan Kerajinan Rakyat (Kopinkra)	Koperasi Simpan Pinjam (Kospin)	Koperasi Lainnya
(1)	(2)	(3)	(4)	(5)
01. Sidomukti	0	0	0	0
02. Penyangkringan	0	0	0	0
03. Bumiayu	0	0	0	0
04. Manggungsari	0	0	1	0
05. Sumberagung	0	0	0	0
06. Ngasinan	0	0	0	0
07. Weleri	0	0	6	0
08. Nawangsari	0	0	0	0
09. Karangdowo	0	0	0	0
10. Penaruban	0	0	3	0
11. Sambongsari	1	0	0	0
12. Karanganom	0	0	0	0
13. Payung	0	0	0	0
14. Pucuksari	0	0	0	0
15. Tratemulyo	0	0	0	0
16. Montongsari	0	0	0	0
Jumlah	1	0	10	0

Catatan :

Sumber : BPS, Pendataan Potensi Desa (Podes) 2019

Grafik 6. Jumlah Dana Desa Menurut Desa Desa dan Jenis Koperasi, 2019 (Ribu Rupiah)





Sensus
Penduduk
2020

DATA

MENCERDASKAN BANGSA

" Enlighten The Nation "



**BADAN PUSAT STATISTIK
KABUPATEN KENDAL**

Jl. Pramuka Komplek Perkantoran Kendal, 51351
Telp. (0294) 381461, Fax. (0294) 383461
Email : bps3324@bps.go.id