

Katalog/Catalog: 1102001.3503080

KECAMATAN GANDUSARI DALAM ANGKA 2022



**BADAN PUSAT STATISTIK
KABUPATEN TRENGGALEK**
BPS-Statistics of Trenggalek Regency

KECAMATAN GANDUSARI DALAM ANGKA 2022



KECAMATAN GANDUSARI DALAM ANGKA 2022

Katalog BPS : 1102001.3503080
Ukuran Buku : 22 Cm x 15 Cm
Jumlah Halaman : xxii + 172 halaman
Naskah : Seksi IPDS
Tahun Terbit : 2022

Penyunting :
Seksi IPDS
BPS Kabupaten Trenggalek

Diterbitkan Oleh :
Badan Pusat Statistik Kabupaten Trenggalek

<https://trenggalekkab.bps.go.id>

TIM PENYUSUN

Penanggungjawab Umum :
Emil Wahyudiono, SST, M.Si

Penyunting :
Farid Ma'ruf, SST, M.Si

Penulis :
Syamsul Ma'arif, SST, M.Stat

Pengolah Data :
Nanik Kusumawati

Gambar Kulit:
Syamsul Ma'arif, SST, M.Stat

<https://trenggalekkab.bps.go.id>

**KEPALA BPS KABUPATEN TRENGGALEK
CHIEF STATISTICIAN OF TRENGGALEK REGENCY**



Emil Wahyudiono, SST, M.Si



KATA PENGANTAR

Publikasi Kecamatan Gandusari Dalam Angka 2022 diterbitkan oleh Badan Pusat Statistik Kabupaten Trenggalek, digunakan untuk membantu pengguna data memahami perkembangan pembangunan dan potensi yang ada di Kabupaten Trenggalek.

Buku ini merupakan pengumpulan data sekunder di tingkat kecamatan, yang memuat berbagai informasi terkait perkembangan pembangunan dan potensi di berbagai sektor yang ada di wilayah Kecamatan Gandusari. Buku Kecamatan Gandusari Dalam Angka 2022 ini diharapkan sebagai bahan rujukan dan evaluasi untuk mengembangkan perencanaan dan evaluasi pembangunan di Kabupaten Trenggalek khususnya Kecamatan Gandusari.

Kami menyadari bahwa dalam pengumpulan data, pengolahan data, dan penyajian data yang terdapat dalam buku ini masih banyak kelemahan dan kekurangan, untuk itu kami selalu mengharap saran kritik guna perbaikan dan penyempurnaan penerbitan selanjutnya.

Kami ucapkan terima kasih kepada semua pihak yang telah membantu dalam penerbitan buku ini. Semoga penerbitan buku Kecamatan Gandusari Dalam Angka 2022 ini bermanfaat untuk memenuhi kebutuhan statistik dalam berbagai sektor pembangunan.

Trenggalek, September 2022
Kepala BPS
Kabupaten Trenggalek

Emil Wahyudiono, SST, M.Si

DAFTAR ISI / CONTENTS

| | Halaman <i>Page</i> |
|--------------------------------------------------------------------------------------------------------------------|------------------------|
| Kata Pengantar/ <i>Preface</i> | ix |
| Daftar Isi/ <i>Contents</i> | xi |
| Daftar Tabel/ <i>List of Tables</i> | xiii |
| Daftar Gambar/ <i>List of Figures</i> | xix |
| 1. Geografi dan Iklim/ <i>Geography and Climate</i> | 1 |
| 2. Pemerintahan/ <i>Government</i> | 19 |
| 3. Penduduk dan Ketenagakerjaan/ <i>Population and Employment</i> | 41 |
| 4. Sosial dan Kesejahteraan Rakyat/ <i>Social and Welfare</i> | 59 |
| 5. Pertanian, Kehutanan, Peternakan, dan Perikanan/ <i>Agriculture, Forestry, Livestock, and Fishery</i> | 115 |
| 6. Industri, Pertambangan, dan Energi/ <i>Industry, Mining, and Energy</i> | 159 |

DAFTAR TABEL/LIST OF TABLES

Halaman
Page

DAFTAR TABEL/LIST OF TABLES

| | | |
|-----------|--------------------------------------------------------------------------------------------------------------------------|-----------|
| 1. | GEOGRAFI DAN IKLIM/GEOGRAPHY AND CLIMATE | 1 |
| 1.1 | Letak Geografis..... | 5 |
| 1.2 | Batas Kecamatan..... | 6 |
| 1.3 | Letak Astronomis dan Topografi Desa | 7 |
| 1.4 | Jarak dari Kantor Desa ke Kantor Kec/Kab ke Kantor Kabupaten yang Membawahi..... | 8 |
| 1.5 | Nama Sungai dan Nama Gunung / Bukit..... | 9 |
| 1.6 | Bahan Tambang /Galian | 10 |
| 1.7 | Keadaan Geologi Kecamatan | 11 |
| 1.8 | Jenis Tanah Menurut Bagian..... | 12 |
| 1.9 | Luas Lahan Berdasarkan Jenis Penggunaan (Ha)..... | 13 |
| 1.10 | Jumlah Hari Hujan dan Curah Hujan 2021 | 14 |
| 1.11 | Ketinggian dari Permukaan Laut per Desa | 15 |
| 1.12 | Rata-rata Kedalaman Sumber Air Tanah (Sumur) per desa..... | 16 |
| 1.13 | Banyaknya Sumber Air Menurut Penggunaan 2021 | 17 |
| 2. | PEMERINTAHAN/GOVERNMENT | 19 |
| 2.1 | Jumlah Dusun, Rukun Warga, dan Rukun Tetangga, 2021 | 23 |
| 2.2 | Jumlah Perangkat Desa, 2021..... | 24 |
| 2.3 | Banyaknya Perangkat Desa Menurut Jabatan per Desa Tahun 2021 | 25 |
| 2.4 | Luas Bengkok Pamong/Perangkat Desa Menurut Desa dan Jenis Tanah, Tahun 2021 | 27 |
| 2.5 | Potensi Rakyat Terlatih Menurut Latihan Dasar 2021..... | 28 |
| 2.6 | Potensi Linmas per Desa Menurut Pendidikan, 2021..... | 29 |
| 2.7 | Jumlah Suara Yang Sah Pemilu Legislatif 2019 Anggota DPRD, Dirinci Menurut Parpol dan Desa..... | 30 |
| 2.8 | Jumlah Suara yang Sah Pilpres dan Wapres 2019 | 32 |
| 2.9 | Jumlah Perolehan Suara Pasangan Calon dalam Pilbub dan Wabub Trenggalek tahun 2020..... | 33 |
| 2.10 | Jumlah Suara Pemilu Legislatif 2019, Dirinci Menurut Partai..... | 34 |
| 2.11 | Jumlah Pemilih Terdaftar dan Suara Yang Masuk Pemilu Bupati dan Wakil Bupati Kabupaten Trenggalek 2020 Menurut Desa..... | 35 |
| 2.12 | Jumlah Pemilih Terdaftar dan Suara Yang Masuk Pemilu Gubernur dan Wakil Gubernur Tahun 2018 Dirinci Menurut Desa | 36 |

| | Halaman Page | |
|-----------|-------------------------------------------------------------------------------------------------------------------------------|-----------|
| 2.13 | Jumlah Pemilih Terdaftar dan Suara Yang Masuk Pemilu Presiden Tahun 2019 Dirinci Menurut Desa | 37 |
| 2.14 | Jumlah Pemilih Terdaftar dan Suara Yang Masuk Pemilu Legislatif 2019 Anggota DPRD Kabupaten Trenggalek Dirinci Menurut Desa.. | 38 |
| 2.15 | Jumlah Pengurus Lembaga Kemasyarakatan Desa/Kelurahan (LPMD/LPMK Menurut Kelurahan di Kecamatan Gandusari, 2021 | 39 |
| 2.16 | Jumlah Anggota Badan Permusyawaratan Desa (BPD) Menurut Desa di Kecamatan Gandusari, 2021 | 40 |
| 2.17 | Jumlah Pengurus PKK Menurut Desa di Kecamatan Gandusari, 2021 | 41 |
| 3. | PENDUDUK DAN KETENAGAKERJAAN/POPULATION AND EMPLOYMENT | 43 |
| 3.1 | Jumlah Penduduk Menurut Jenis Kelamin, dan Sex Ratio per Desa, 2021 | 47 |
| 3.2 | Luas Desa, Jumlah Penduduk Dan Kepadatan Penduduk, 2021 | 48 |
| 3.3 | Banyaknya Kelahiran Bayi Menurut Jenis Kelamin Per Desa 2021 | 49 |
| 3.4 | Banyaknya Kematian Menurut Jenis Kelamin per Desa Tahun 2021 . | 50 |
| 3.5 | Banyaknya Kedatangan Penduduk Menurut Jenis Kelamin per Desa Tahun 2021 | 51 |
| 3.6 | Banyaknya Pindahan Penduduk Menurut Jenis Kelamin per Desa Tahun 2021 | 52 |
| 3.7 | Jumlah Penduduk Berdasarkan Usia Hasil Proyeksi Sensus Penduduk 2010 bulan Juni 2021 | 53 |
| 3.8 | Jumlah Keluarga Menurut Desa/Kelurahan di Kecamatan Gandusari 2021 | 56 |
| 3.9 | Penduduk Hasil Registrasi Menurut Jenis Kelamin per Desa, 2021 . | 57 |
| 3.10 | Luas Desa, Jumlah Penduduk, dan Kepadatan Penduduk 2021 Berdasarkan Registrasi Desa | 58 |
| 4.1 | Jumlah Sekolah, Kelas, Murid, dan Guru Taman Kanak-kanak Tahun 2021 | 63 |
| 4.2 | Jumlah Sekolah, Kelas, Murid, dan Guru Sekolah Dasar Tahun 2021 | 64 |
| 4.3 | Jumlah Ruang Belajar Sekolah Dasar Menurut Status Tahun 2021 | 65 |
| 4.4 | Banyaknya Murid Sekolah Dasar Menurut Jenis Kelamin Tahun 2021 | 66 |
| 4.5 | Rata-rata Murid per Sekolah, Murid per Ruang Belajar, Murid per Guru, dan Guru per Sekolah di Sekolah Dasar, Tahun 2021 | 67 |
| 4.6 | Banyaknya Sekolah, Ruang Belajar, Murid, dan Guru SD/MI Menurut Status Tahun 2021 | 68 |

| | Halaman Page |
|-----------------------------------------------------------------------------------------------------------------------------------------------------------|-----------------|
| 4.7 Rata-rata Murid per Sekolah per Ruang Belajar Guru per Sekolah, Murid per Guru di SD/MI Menurut Status Sekolah, Tahun 2021 | 69 |
| 4.8 Banyaknya Murid SD Menurut Jenis Kelamin dan Status Sekolah, Tahun 2021 | 70 |
| 4.9 Banyaknya Murid Madrasah Ibtidaiyah Menurut Jenis Kelamin dan Status Sekolah Tahun 2021 | 71 |
| 4.10 Jumlah Peserta Ujian Nasional (UN) Sekolah Dasar Tahun 2021 | 72 |
| 4.11 Jumlah Sekolah Lanjutan Menurut Status Tahun 2021 | 73 |
| 4.12 Jumlah Guru di Sekolah Lanjutan Menurut Status Sekolah, Tahun 2021 | 74 |
| 4.13 Jumlah Ruang Belajar di Sekolah Lanjutan Menurut Status Sekolah, Tahun 2021 | 75 |
| 4.14 Jumlah Murid SMP Negeri Menurut Kelas dan Jenis Kelamin, Tahun 2021 | 76 |
| 4.15 Jumlah Murid SMP Swasta Menurut Kelas dan Jenis Kelamin, Tahun 2021 | 77 |
| 4.16 Rata-rata Murid per Sekolah, Ruang Belajar, Guru, dan Rata-rata Guru per Sekolah di SMP, Tahun 2021 | 78 |
| 4.17 Jumlah Madrasah Menurut Tingkat Pendidikan dan Status Sekolah Tahun 2021 | 79 |
| 4.18 Hasil UAS/UN SMP Negeri 2021 | 80 |
| 4.19 Hasil UAS/UN SMP Swasta 2021 | 81 |
| 4.20 Rata-rata Murid per Sekolah per Ruang Belajar Guru per Sekolah, Murid per Guru di Sekolah Menengah Kejuruan Menurut Status Sekolah, Tahun 2021 | 82 |
| 4.21 Hasil UN SMU dan MA 2021 | 83 |
| 4.22 Hasil UN Sekolah Kejuruan..... | 84 |
| 4.23 Banyaknya Murid di Sekolah Menengah Umum Negeri Menurut Kelas dan Jenis Kelamin, Tahun 2021 | 85 |
| 4.24 Banyaknya Murid di Sekolah Menengah Umum Swasta Menurut Kelas dan Jenis Kelamin, Tahun 2021 | 86 |
| 4.25 Rata-rata murid per sekolah, Ruang Belajar, Guru per sekolah di Sekolah Menengah Umum menurut Status Sekolah, Tahun 2021 | 87 |
| 4.26 Pemanfaatan Pelayanan Kesehatan Menurut Status Bayar per Bulan Puskesmas di Kecamatan Gandusari, Tahun 2021 | 88 |
| 4.27 Jumlah Fasilitas Kesehatan di Kecamatan Gandusari | 89 |
| 4.28 Jumlah Tenaga Kesehatan Puskesmas di Kecamatan Gandusari..... | 90 |
| 4.29 Fasilitas Kesehatan Menurut Desa dan Jenisnya Tahun 2021 | 91 |

| | Halaman |
|------|-----------------------------------------------------------------------------------------------------------------------------------|
| | <i>Page</i> |
| 4.30 | Petugas Kesehatan Yang Tinggal/Menetap Menurut Desa Dan Profesinya Tahun 2021 92 |
| 4.31 | Jumlah Pasangan Usia Subur yang menjadi Peserta KB Aktif Menurut Alat Kontrasepsi per Desa Tahun, 2021 93 |
| 4.32 | Target Pencapaian Akseptor KB Baru Menurut Alat Kontrasepsi per Desa Tahun, 2021 94 |
| 4.33 | Realisasi Pencapaian Akseptor KB Baru Menurut Alat Kontrasepsi per Desa Tahun, 2021 95 |
| 4.34 | Jumlah Pasangan Usia Subur dan Wanita Usia Subur per Desa di Kecamatan Gandusari, 2021 96 |
| 4.35 | Jumlah Pondok Pesantren dan Madrasah Diniyah, 2021 97 |
| 4.36 | Jumlah Taman Pendidikan Al Quran, Santri dan Ustad Tahun 2021 98 |
| 4.37 | Tanah Wakaf Per Desa (Ha) Tahun 2021 99 |
| 4.38 | Jumlah Tempat Peribadatan Tahun 2021 100 |
| 4.39 | Pemeluk Agama Menurut Desa dan Agama Tahun 2021 101 |
| 4.40 | Organisasi Kesenian Menurut Desa dan Jenisnya Tahun 2021 102 |
| 4.41 | Perkumpulan Olah Raga Menurut Desa dan Jenisnya Tahun 2021 ... 103 |
| 4.42 | Jumlah Penyandang Cacat Menurut Jenisnya Tahun 2021 104 |
| 4.43 | Gangguan Kriminalitas Menurut Jenisnya Tahun 2021 105 |
| 4.44 | Gangguan Kecelakaan Lalu Lintas Tahun 2021 106 |
| 4.45 | Kejadian Bencana Alam Tahun 2021 107 |
| 4.46 | Usia Nikah Berdasarkan Umur Istri Tahun 2021 108 |
| 4.47 | Jumlah Pendidikan Pra Sekolah Berdasarkan Status Tahun 2021 109 |
| 4.48 | Jumlah Sekolah, Ruang Belajar, Rombel dan Guru RA / BA Tahun 2021 110 |
| 4.49 | Banyaknya Murid Kelompok Bermain per jenis kelamin Tahun 2021 111 |
| 4.50 | Jumlah Pendidikan Non formal Berdasarkan Status 112 |
| 4.51 | Pelanggaran Penegakan Perda 2021 113 |
| 4.52 | Pelanggaran Penegakan Perda 2021 114 |
| 4.53 | Pemanfaatan Pelayanan Kesehatan Menurut Jenis Pelayanan dan Jumlah Hari Rawat per Bulan, Tahun 2021 Puskesmas Gandusari 115 |
| 4.53 | Pemanfaatan Pelayanan Kesehatan Menurut Jenis Pelayanan dan Jumlah Hari Rawat per Bulan, Tahun 2021 Puskesmas Karanganyar. 116 |
| 4.54 | Banyaknya Kunjungan Ibu Hamil, Bayi dan Anak di Wilayah Puskesmas Gandusari Tahun 2018- 2021 117 |
| 4.54 | Banyaknya Kunjungan Ibu Hamil, Bayi dan Anak di Wilayah Puskesmas Karanganyar Tahun 2018- 2021 118 |

| | Halaman |
|------|---------------------------------------------------------------------------------------------------------------------|
| | Page |
| 4.55 | Jumlah Keluarga Sejahtera Tahun 2021..... 119 |
| 5. | PERTANIAN, KEHUTANAN, PETERNAKAN, DAN PERIKANAN/ AGRICULTURE, FORESTRY, LIVESTOCK, AND FISHERY 115 |
| 5.1 | Luas Tanah Menurut Penggunaan (Ha) Tahun 2021 119 |
| 5.2 | Luas Sawah Menurut Jenis Pengairan (Ha) Tahun 2021 120 |
| 5.3 | Luas Tanah Kering Menurut Penggunaannya (Ha) Tahun 2021 122 |
| 5.4 | Luas Panen Tanaman Bahan Makanan (Ha) Tahun 2021 124 |
| 5.5 | Produksi Tanaman Bahan Makanan Per Ha (Kwintal) Tahun 2021 125 |
| 5.6 | Produksi Sayuran (Kwintal) 2021 126 |
| 5.7 | Produksi Buah-buahan (Kwintal) 2021 128 |
| 5.8 | Produksi Tanaman Biofarmaka 2021 130 |
| 5.9 | Populasi Ternak per Desa 2021 131 |
| 5.10 | Populasi Unggas dan Aneka Ternak per Desa 2021 133 |
| 5.11 | Sarana Produksi dan Pengairan 134 |
| 5.12 | Perkumpulan Petani Tahun 2021 135 |
| 5.13 | Alat-alat Pertanian Yang Masih Dapat Digunakan 136 |
| 5.14 | Luas Areal Perkebunan Menurut Jenis Tanaman (Ha) 138 |
| 5.15 | Luas Hutan Menurut Fungsi Hutan Dan Reboisasi (Ha) 140 |
| 5.16 | Luas Panen, Produktivitas Dan Produksi Per Sub Round Tanaman Padi Kecamatan Tahun 2021 141 |
| 5.17 | Luas Panen, Produktivitas Dan Produksi Per Sub Round Tanaman Padi Sawah Kecamatan Tahun 2021 142 |
| 5.18 | Luas Panen, Produktivitas Dan Produksi Per Sub Round Tanaman Padi Ladang Kecamatan Tahun 2021 143 |
| 5.19 | Luas Panen, Produktivitas Dan Produksi Per Sub Round Tanaman Palawija (Jagung) Kecamatan Tahun 2021 144 |
| 5.20 | Luas Panen, Produktivitas Dan Produksi Per Sub Round Tanaman Palawija (Ubi Kayu) Kecamatan Tahun 2021 145 |
| 5.21 | Luas Panen, Produktivitas Dan Produksi Per Sub Round Tanaman Palawija (Kedelai) Kecamatan Tahun 2021 146 |
| 5.22 | Luas Panen, Produktivitas Dan Produksi Per Sub Round Tanaman Palawija (Kacang Tanah) Kecamatan Tahun 2021 147 |
| 5.23 | Luas Panen, Produktivitas Dan Produksi Per Sub Round Tanaman Palawija (Kacang Hijau) Kecamatan Tahun 2021 148 |
| 5.24 | Produksi Tanaman Biofarmaka Per Triwulanan 2021 149 |
| 5.25 | Jumlah Produksi Hasil Perhutani 2021 151 |
| 5.26 | Luas Tanam Per Sub Round Tanaman Padi Sawah Kecamatan |

| | Halaman <i>Page</i> |
|-------------------------------------------------------------------------------------------------------|------------------------|
| Gandusari Tahun 2021 | 152 |
| 5.27 Luas Tanam Per Sub Round Tanaman Padi Ladang Kecamatan Gandusari Tahun 2021 | 153 |
| 5.28 Luas Tanam Per Sub Round Tanaman Palawija (Jagung) Kecamatan Gandusari Tahun 2021 | 154 |
| 5.29 Luas Tanam Per Sub Round Tanaman Palawija (Ubi Kayu Kecamatan Gandusari Tahun 2021 | 155 |
| 5.30 Luas Tanam Per Sub Round Tanaman Palawija (Kedelai) Kecamatan Gandusari Tahun 2021 | 156 |
| 5.31 Luas Tanam Per Sub Round Tanaman Palawija (Kacang Tanah) Kecamatan Gandusari Tahun 2021 | 157 |
| 5.32 Luas Tanam Per Sub Round Tanaman Palawija (Kacang Hijau) Kecamatan Gandusari Tahun 2021 | 158 |
| 6. INDUSTRI, PERTAMBANGAN, DAN ENERGI/INDUSTRY, MINING, AND ENERGY | 159 |
| 6.1 Banyaknya Pasar Tradisional dan Pasar Modern di Kecamatan Gandusari, 2021 | 163 |
| 6.2 Rata-rata Harga yang Dibayar Petani Tahun 2021 di Kecamatan Gandusari..... | 164 |
| 6.3 Penerimaan Dari Pajak Bumi Dan Bangunan 2021 | 165 |
| 6.4 Anggaran Keuangan Pemerintah Desa 2021 (Pendapatan dalam Ribuan Rupiah) | 166 |
| 6.5 Anggaran Keuangan Pemerintah Desa 2021, (Belanja dalam Ribuan Rupiah) | 168 |
| 6.6 Banyaknya Toko Kelontong, Minimarket dan Kedai Makanan..... | 170 |
| 6.7 Banyaknya Fasilitas Perbankan Menurut Desa/Kelurahan..... | 171 |

DAFTAR GAMBAR/LIST OF FIGURES

| | Halaman <i>Page</i> |
|-----|----------------------------------------------------------------------------------------------|
| 1.1 | Jarak dari Kantor Desa ke Kantor Kecamatan, 2021 3 |
| 1.2 | Jarak dari Kantor Desa ke Kantor Kabupaten, 2021 4 |
| 2.1 | Jumlah Perangkat dan Dusun di Kecamatan Gandusari, 2021 21 |
| 2.2 | Jumlah RT dan RW di Kecamatan Gandusari, 2021 22 |
| 3.1 | Jumlah Penduduk per Desa Menurut Jenis Kelamin Tahun 2021 Hasil Proyeksi Penduduk..... 45 |
| 3.2 | Piramida Penduduk Kec Gandusari Hasil SP 2020..... 46 |
| 4.1 | Jumlah Fasilitas Kesehatan di Kecamatan Gandusari, 2021 61 |
| 4.2 | Jumlah Sekolah TK dan Sekolah Dasar , 2021 62 |
| 5.1 | Luas Tanah Menurut Penggunaan (Ha) Tahun, 2021 117 |
| 5.2 | Populasi Ternak Kecamatan Gandusari, 2021 118 |
| 6.1 | Jumlah Pasar menurut Jenis Tiap Desa, Tahun 2021 161 |
| 6.2 | Persentase Jumlah Toko Kelontong Tiap Desa, Tahun 2021 162 |

PENJELASAN UMUM/EXPLANATORY NOTES

Tanda-tanda, satuan-satuan, dan lain-lainnya yang digunakan dalam publikasi ini adalah sebagai berikut:

Symbols, measurement units, and acronyms which are used in this publication, are as follows:

1. TANDA-TANDA/SYMBOLS

| | |
|-------------------------------------------------------------------|-------|
| Data tidak tersedia/Data not available | : ... |
| Tidak ada atau nol /Null or zero | : - |
| Data dapat diabaikan/Data negligible | : 0 |
| Tanda decimal/Decimal point | : , |
| Data tidak dapat ditampilkan/Not applicable | : NA |
| Angka estimasi/Estimated figures | : e |
| Angka diperbaiki/Revised figures | : r |
| Angka sementara/Preliminary figures | : x |
| Angka sangat sementara/Very preliminary figures | : xx |
| Angka sangat sangat sementara/Very very preliminary figures | : xxx |

2. SATUAN/UNITS

| | |
|----------------------------------------------|-------------------------------------------------|
| barel/barrel | : 158,99 liter/litres = 1/6,2898 m ³ |
| hektar (ha)/hectare (ha) | : 10 000 m ² |
| kilometer (km)/kilometres (km) | : 1 000 meter/meters (m) |
| knot/knot | : 1,8523 km/jam (km/hour) |
| kuintal/quintal | : 100 kg |
| KWh | : 1 000 Watt hour |
| MWh | : 1 000 KWh |
| liter (untuk beras)/litre (for rice) | : 0,80 kg |
| MMSCF | : 1/35,3 m ³ |
| metrik ton (m.ton)/metric ton (m. ton) | : 0,98421 long ton = 1 000 kg |
| ons/ounce | : 28,31 gram/grams |
| ton | : 1 000 kg |

Satuan lain: buah, dus, butir, helai/lembar, kaleng, batang, pulsa, ton kilometer (ton-km), jam, menit, persen (%).

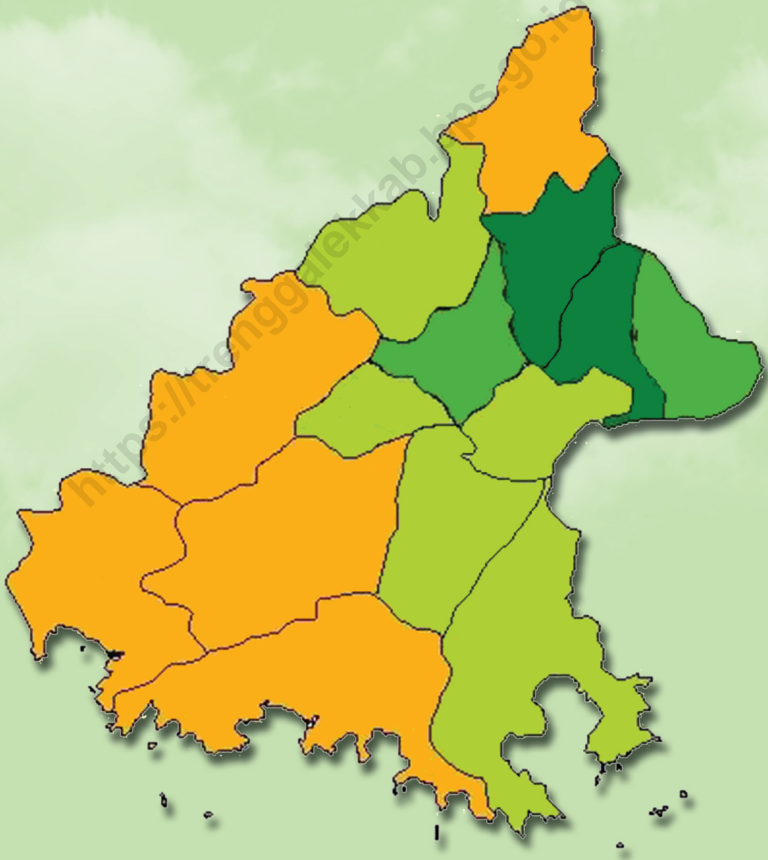
Other units: unit, pack, pieces, sheet, tin, pulse, ton-kilometres(ton-km), hour, minute, percent (%).

Perbedaan angka di belakang koma disebabkan oleh pembulatan angka.

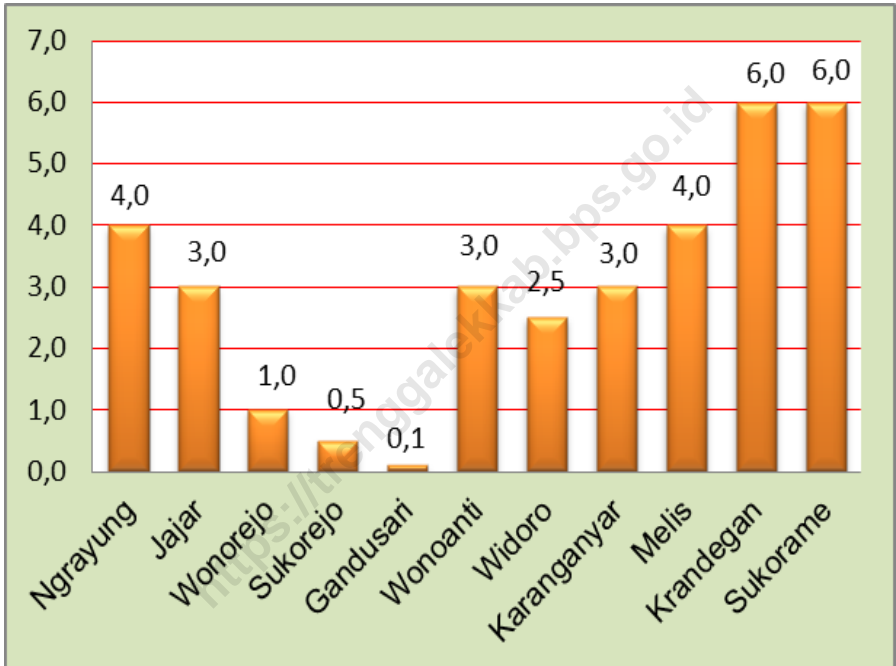
The difference in decimal numbers is caused by rounding.

01

GEOGRAFI DAN IKLIM *Geography and Climate*

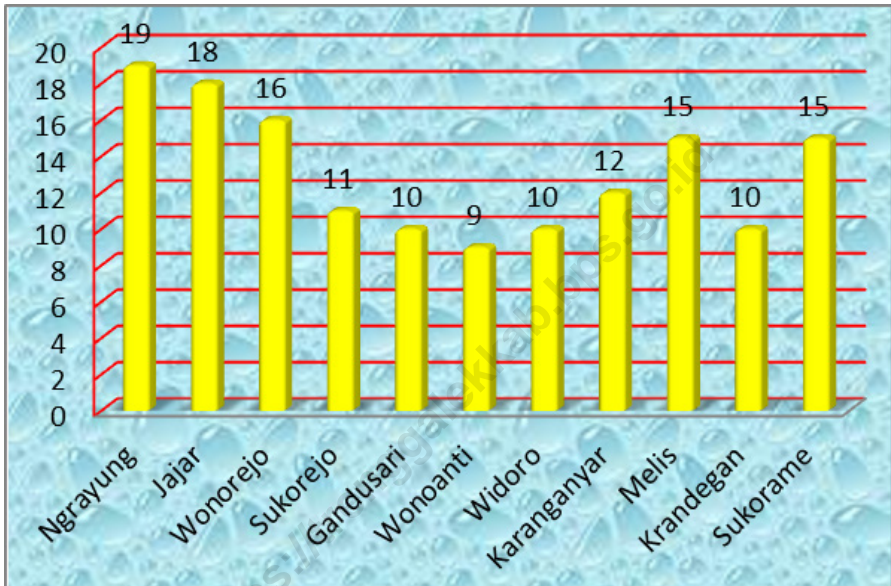


Gambar 1.1 Jarak dari Kantor Desa ke Kantor Kecamatan, 2021



Sumber / Source: Monografi desa

Gambar 1.2 Jarak dari Kantor Desa ke Kantor Kabupaten, 2021



Sumber / Source: Monografi desa

Tabel 1.1 **Letak Geografis**

| No | Uraian | Diantara |
|-----|----------------------------------------|-------------------|
| (1) | (2) | (3) |
| 1 | Bujur Timur | 111,24 dan 112,11 |
| 2 | Lintang Selatan | 7,53 dan 8,34 |
| 3 | Ketinggian dari permukaan Laut (dpl) | 109 |

Sumber / Source: BPS Kabupaten Trenggalek

Tabel 1.2 Batas Kecamatan

| No | Bagian | Perbatasan Dengan |
|-----|---------|---------------------------------------|
| (1) | (2) | (3) |
| 1 | Utara | Kec. Karang dan Kec. Pogalan |
| 2 | Timur | Kec. Pogalan dan Kec. Bandung T.Agung |
| 3 | Selatan | Kec. Kampak dan Kec. Watulimo |
| 4 | Barat | Kec. Karang dan Kec. Suruh |

Sumber / Source: BPS Kabupaten Trenggalek

Tabel 1.3 Letak Astronomis dan Topografi Desa

| No | Desa | Letak Astronomis | Topografi |
|-----|-------------|-------------------------|-----------|
| (1) | (2) | (3) | (4) |
| 1 | Ngrayung | 111,6830 BT - 8,1603 LS | Dataran |
| 2 | Jajar | 111,7038 BT - 8,1534 LS | Dataran |
| 3 | Wonorejo | 111,6937 BT - 8,1456 LS | Dataran |
| 4 | Sukorejo | 111,6991 BT - 8,1343 LS | Dataran |
| 5 | Gandusari | 111,7018 BT - 8,1281 LS | Dataran |
| 6 | Wonoanti | 111,7097 BT - 8,1118 LS | Dataran |
| 7 | Widoro | 111,7206 BT - 8,1217 LS | Dataran |
| 6 | Karanganyar | 111,7311 BT - 8,1167 LS | Dataran |
| 9 | Melis | 111,7385 BT - 8,1166 LS | Dataran |
| 10 | Krandegan | 111,7467 BT - 8,1094 LS | Dataran |
| 11 | Sukorame | 111,7536 BT - 8,1175 LS | Dataran |

Sumber / Source: Monografi desa

Tabel 1.4 Jarak dari Kantor Desa ke Kantor Kec/Kab ke Kantor Kabupaten yang Membawahi

| No | Desa | Kantor Kecamatan (km) | Kantor Kabupaten (km) |
|-----|-------------|-----------------------|-----------------------|
| (1) | (2) | (3) | (4) |
| 1 | Ngrayung | 4,0 | 19 |
| 2 | Jajar | 3,0 | 18 |
| 3 | Wonorejo | 1,0 | 16 |
| 4 | Sukorejo | 0,5 | 11 |
| 5 | Gandusari | 0,1 | 10 |
| 6 | Wonoanti | 3,0 | 9 |
| 7 | Widoro | 2,5 | 10 |
| 6 | Karanganyar | 3,0 | 12 |
| 9 | Melis | 4,0 | 15 |
| 10 | Krandegan | 6,0 | 10 |
| 11 | Sukorame | 6,0 | 15 |

Sumber / Source: Monografi desa

Tabel 1.5 Nama Sungai dan Nama Gunung / Bukit

| No | Desa | Nama Sungai | Nama Gunung/Bukit |
|-----|-------------|------------------------------------------|-------------------|
| (1) | (2) | (3) | (4) |
| 1 | Ngrayung | Tawing, Sumpet, Sumber Waru, Kali Rawung | - |
| 2 | Jajar | Tawing | Tretes |
| 3 | Wonorejo | Tawing | Tutupan |
| 4 | Sukorejo | Tawing | - |
| 5 | Gandusari | Tawing | - |
| 6 | Wonoanti | - | Belik Waru |
| 7 | Widoro | Tawing | Banyon |
| 6 | Karanganyar | Munjungan, Tawing | - |
| 9 | Melis | Tawing | - |
| 10 | Krandegan | Munjungan, Tawing | - |
| 11 | Sukorame | Tawing, Kalianyar | - |

Sumber / Source: Pengamat Pengairan Kec Gandusari

Tabel 1.6 Bahan Tambang /Galian

| No | Jenis Tambang | Lokasi |
|-----|----------------------------|------------------------------------------------------------------------------------|
| (1) | (2) | (3) |
| 1 | Tanah Liat | Desa Ngrayung, Wonorejo, Sukorejo, Gandusari, Wonoanti, Sukorame |
| 2 | Pasir | Desa Ngrayung, Wonorejo, Sukorejo, Gandusari, Widoro, Karanganyar, Melis, Sukorame |
| 3 | Batu Gunung dan Batu Belah | Desa Jajar, Karanganyar, Melis |
| 4 | Tanah Kaolin | |

Sumber / Source: Dinas Linduptamben

Tabel 1.7 Keadaan Geologi Kecamatan

| No | Jenis Tanah | Presentase (%) |
|-----|----------------------------------------------|----------------|
| (1) | (2) | (3) |
| 1 | Litosol | - |
| 2 | Komplek Litosol Mediteran dan Rensime | - |
| 3 | Aluvial Kelabu | - |
| 4 | Komplek Litosol Coklat Kemerahan dan Litosol | - |

Sumber / Source: Dinas Linduptamben

Tabel 1.8 Jenis Tanah Menurut Bagian

| No | Bagian | Jenis Tanah |
|-----|---------|-----------------------|
| (1) | (2) | (3) |
| 1 | Utara | Mediteran |
| 2 | Timur | Aluvial |
| 3 | Selatan | Mediteran dan Aluvial |
| 4 | Barat | Mediteran |

Sumber / Source: Dinas Linduptamben

Tabel 1.9 Luas Lahan Berdasarkan Jenis Penggunaan (Ha)

| No | Penggunaan | 2017 | 2018 | 2019 | 2020 | 2021 |
|-----|-------------------------|-------|-------|-------|-------|-------|
| (1) | (2) | (3) | (4) | (5) | (6) | (7) |
| 1 | Tanah Sawah | 1 182 | 1 182 | 1 182 | 1 182 | 1 182 |
| | - Irigasi Teknis | 417 | 417 | 417 | 417 | 417 |
| | - Irigasi 1/2Teknis | 231 | 231 | 231 | 231 | 231 |
| | - Irigasi Sederhana | | | | | |
| | - Irigasi Desa / Non PU | | | | | |
| | - Tadah Hujan | 534 | 534 | 534 | 534 | 534 |
| 2 | Lahan Kering | 2 823 | 2 823 | 2 823 | 2 823 | 2 823 |
| | - Pekarangan | 462 | 462 | 462 | 462 | 462 |
| | - Tegal/ Kebun | 1 018 | 1 018 | 1 018 | 1 018 | 1 018 |
| | - Hutan Rakyat | 306 | 306 | 306 | 306 | 306 |
| | - Hutan Negara | 1 037 | 1 037 | 1 037 | 1 037 | 1 037 |
| 3 | Lahan Lainnya | | | | | |
| | - Tambak | 1 491 | 1 491 | 1 491 | 1 491 | 1 491 |
| | - Perkebunan | | | | | |
| | - Lainnya | 93 | 93 | 93 | 93 | 93 |
| | Jumlah | 1 398 | 1 398 | 1 398 | 1 398 | 1 398 |

Sumber / Source: Mantri Tani Kec. Gandusari

Tabel 1.10 Jumlah Hari Hujan dan Curah Hujan 2021

| No | Desa | Hari Hujan | Curah Hujan | Hujan Maksimum | Rata-rata Curah Hujan (kol 4/kol3) |
|-----|-----------|------------|-------------|----------------|------------------------------------|
| (1) | (2) | (3) | (4) | (5) | (6) |
| 1 | Januari | 18 | 284 | 66 | 15,78 |
| 2 | Pebruari | 14 | 202 | 44 | 14,43 |
| 3 | Maret | 15 | 198 | 41 | 13,20 |
| 4 | April | 13 | 165 | 30 | 12,69 |
| 5 | Mei | 2 | 26 | 25 | 13,00 |
| 6 | Juni | 5 | 97 | 46 | 19,40 |
| 7 | Juli | 8 | 57 | 23 | 7,13 |
| 6 | Agustus | 8 | 57 | 23 | 7,13 |
| 9 | September | 9 | 44 | 13 | 4,89 |
| 10 | Oktober | 2 | 49 | 37 | 24,50 |
| 11 | Nopember | 17 | 242 | 50 | 14,24 |
| 12 | Desember | 8 | 70 | 18 | 8,75 |

Sumber / Source: Mantri Pengairan Kec. Gandusari

Tabel 1.11 Ketinggian dari Permukaan Laut per Desa

| No | Desa | Ketinggian (m) |
|-----|-------------|----------------|
| (1) | (2) | (3) |
| 1 | Ngrayung | 122 |
| 2 | Jajar | 119 |
| 3 | Wonorejo | 112 |
| 4 | Sukorejo | 112 |
| 5 | Gandusari | 108 |
| 6 | Wonoanti | 105 |
| 7 | Widoro | 108 |
| 6 | Karanganyar | 103 |
| 9 | Melis | 106 |
| 10 | Krandegan | 100 |
| 11 | Sukorame | 102 |

Sumber / Source: Mantri Pengairan Kec. Gandusari

Keterangan: Diukur dari kantor Pemerintahan setempat (Balai Desa)

Tabel 1.12 Rata-rata Kedalaman Sumber Air Tanah (Sumur) per desa

| No | Desa | Kedalaman (m) |
|-----|-------------|---------------|
| (1) | (2) | (3) |
| 1 | Ngrayung | 18 |
| 2 | Jajar | 10 |
| 3 | Wonorejo | 8 |
| 4 | Sukorejo | 8 |
| 5 | Gandusari | 8 |
| 6 | Wonoanti | 7 |
| 7 | Widoro | 10 |
| 6 | Karanganyar | 12 |
| 9 | Melis | 8 |
| 10 | Krandegan | 10 |
| 11 | Sukorame | 9 |

Sumber / Source: Mantri Pengairan Kec. Gandusari

Keterangan: Diukur dari kantor Pemerintahan setempat (Balai Desa)

Tabel 1.13 Banyaknya Sumber Air Menurut Penggunaan 2021

| No | Desa | Irigasi | Irigasi dan Air Minum | Jumlah |
|-----|-------------|---------|-----------------------|--------|
| (1) | (2) | (3) | (4) | (5) |
| 1 | Ngrayung | ... | 6 | 6 |
| 2 | Jajar | ... | 3 | 3 |
| 3 | Wonorejo | ... | 2 | 4 |
| 4 | Sukorejo | ... | 4 | 4 |
| 5 | Gandusari | ... | 1 | 1 |
| 6 | Wonoanti | ... | 6 | 6 |
| 7 | Widoro | ... | 3 | 3 |
| 6 | Karanganyar | ... | 3 | 3 |
| 9 | Melis | ... | - | 0 |
| 10 | Krandegan | ... | - | 0 |
| 11 | Sukorame | ... | 1 | 1 |
| | Jumlah | ... | 29 | 29 |

Sumber / Source: Mantri Pengairan Kec. Gandusari

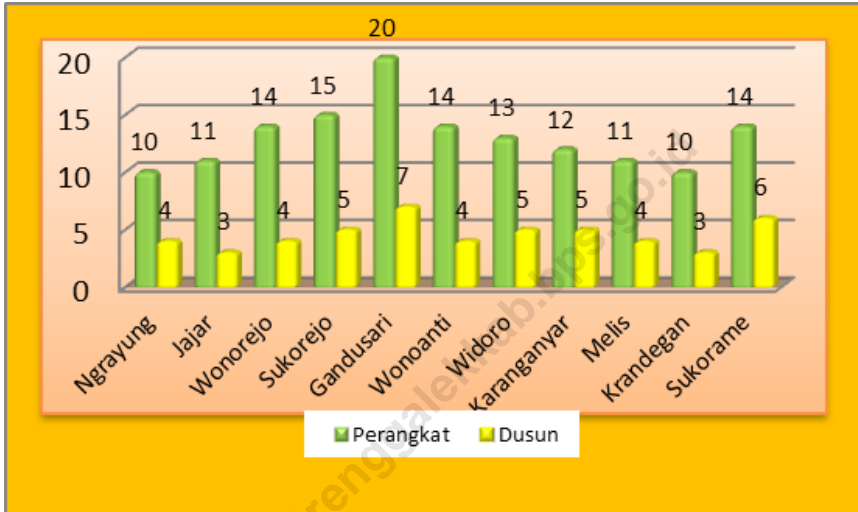
02

PEMERINTAHAN
Government



Gambar 2.1
Figures

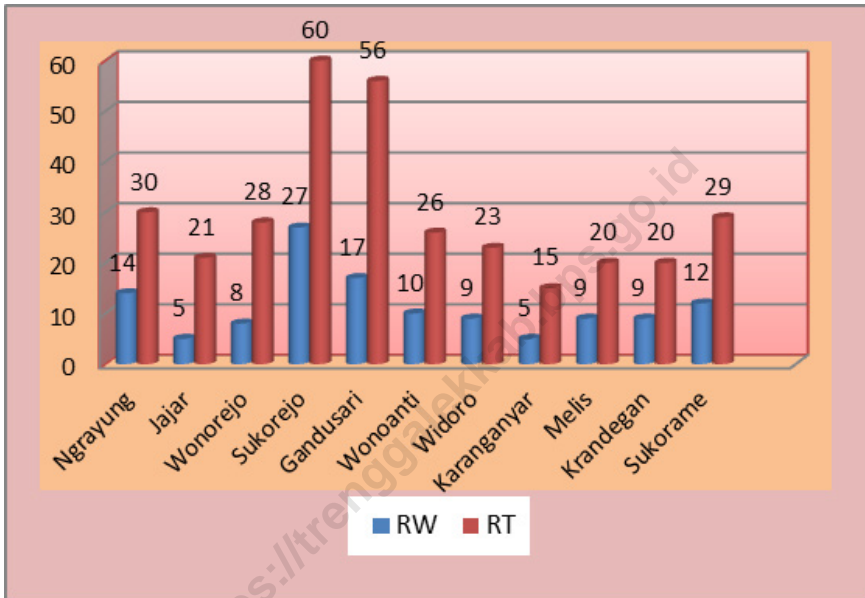
Jumlah Perangkat dan Dusun di Kecamatan Gandusari, 2021



Sumber / Source: Desa

Gambar 2.2
Figures

Jumlah RT dan RW di Kecamatan Gandusari, 2021



Sumber / Source: Desa

Tabel 2.1 Jumlah Dusun, Rukun Warga, dan Rukun Tetangga, 2021

| No | Desa | Dusun | Rukun Warga (RW) | Rukun Tetangga (RT) |
|---------------|-------------|-----------|------------------|---------------------|
| (1) | (2) | (3) | (4) | (5) |
| 1 | Ngrayung | 4 | 14 | 30 |
| 2 | Jajar | 3 | 5 | 21 |
| 3 | Wonorejo | 4 | 8 | 28 |
| 4 | Sukorejo | 5 | 27 | 60 |
| 5 | Gandusari | 7 | 17 | 56 |
| 6 | Wonoanti | 4 | 10 | 26 |
| 7 | Widoro | 5 | 9 | 23 |
| 6 | Karanganyar | 5 | 5 | 15 |
| 9 | Melis | 4 | 9 | 20 |
| 10 | Krandegan | 3 | 9 | 20 |
| 11 | Sukorame | 6 | 12 | 29 |
| Jumlah | | 50 | 125 | 328 |

Sumber / Source: Desa

Tabel 2.2 Jumlah Perangkat Desa, 2021

| No | Desa | Jumlah Perangkat |
|---------------|-------------|------------------|
| (1) | (2) | (3) |
| 1 | Ngrayung | 13 |
| 2 | Jajar | 11 |
| 3 | Wonorejo | 13 |
| 4 | Sukorejo | 14 |
| 5 | Gandusari | 16 |
| 6 | Wonoanti | 14 |
| 7 | Widoro | 13 |
| 6 | Karanganyar | 14 |
| 9 | Melis | 12 |
| 10 | Krandegan | 13 |
| 11 | Sukorame | 13 |
| Jumlah | | 146 |

Sumber / Source: Desa

Tabel 2.3 Banyaknya Perangkat Desa Menurut Jabatan per Desa Tahun 2021

| No | Desa | Kepala Desa | Sekdes | Kasun |
|---------------|-------------|-------------|-----------|-----------|
| (1) | (2) | (3) | (4) | (5) |
| 1 | Ngrayung | 1 | 1 | 4 |
| 2 | Jajar | 1 | 1 | 3 |
| 3 | Wonorejo | 1 | 1 | 4 |
| 4 | Sukorejo | 1 | 1 | 6 |
| 5 | Gandusari | 1 | 1 | 7 |
| 6 | Wonoanti | 1 | 1 | 4 |
| 7 | Widoro | 1 | 1 | 5 |
| 6 | Karanganyar | 1 | 1 | 5 |
| 9 | Melis | 1 | 1 | 4 |
| 10 | Krandegan | 1 | 1 | 3 |
| 11 | Sukorame | 1 | 1 | 5 |
| Jumlah | | 11 | 11 | 50 |

Sumber / Source: Desa

Lanjutan Tabel 2.3

| No | Desa | Kepala Urusan | | | | Kepala Seksi | | | |
|---------------|-------------|---------------|-------------|-----------|--------------|---------------|-----------|-----------|--|
| | | Keuangan | Perencanaan | Umum | Pemerintahan | Kesejahteraan | Pelayanan | Staf | |
| (1) | (2) | (3) | (4) | (5) | (6) | (7) | (8) | (9) | |
| 1 | Ngrayung | 1 | 1 | 1 | 1 | 1 | 1 | 1 | |
| 2 | Jajar | 1 | 1 | 1 | 1 | 1 | 1 | 0 | |
| 3 | Wonorejo | 1 | 1 | 1 | 1 | 1 | 1 | 1 | |
| 4 | Sukorejo | 1 | 1 | 1 | 1 | 1 | 0 | 1 | |
| 5 | Gandusari | 1 | 1 | 1 | 1 | 1 | 1 | 1 | |
| 6 | Wonoanti | 1 | 1 | 1 | 1 | 1 | 1 | 2 | |
| 7 | Widoro | 1 | 1 | 1 | 1 | 1 | 1 | 0 | |
| 6 | Karanganyar | 1 | 1 | 1 | 1 | 1 | 1 | 1 | |
| 9 | Melis | 1 | 1 | 1 | 1 | 1 | 1 | 0 | |
| 10 | Krandegan | 1 | 1 | 1 | 1 | 1 | 1 | 2 | |
| 11 | Sukorame | 1 | 1 | 0 | 1 | 1 | 1 | 1 | |
| Jumlah | | 11 | 11 | 10 | 11 | 11 | 10 | 10 | |

Sumber / Source: Desa

Tabel 2.4 Luas Bengkok Pamong/Perangkat Desa Menurut Desa dan Jenis Tanah, Tahun 2021

| No | Desa | Luas Bengkok (ha) | | Jumlah |
|---------------|-------------|-------------------|--------------|----------------|
| | | Tanah Sawah | Tanah Kering | |
| (1) | (2) | (3) | (4) | (5) |
| 1 | Ngrayung | 24,16 | - | 24,160 |
| 2 | Jajar | 12,72 | - | 12,720 |
| 3 | Wonorejo | 13,82 | 0,23 | 14,045 |
| 4 | Sukorejo | 29,60 | - | 29,600 |
| 5 | Gandusari | 31,96 | - | 31,960 |
| 6 | Wonoanti | 34,63 | - | 34,630 |
| 7 | Widoro | 17,03 | 0,98 | 18,010 |
| 6 | Karanganyar | 15,67 | - | 15,670 |
| 9 | Melis | 17,87 | - | 17,870 |
| 10 | Krandegan | 19,48 | - | 19,480 |
| 11 | Sukorame | 34,25 | - | 34,250 |
| Jumlah | | 251,19 | 1,21 | 252,395 |

Sumber / Source: Desa

Tabel 2.5 Potensi Rakyat Terlatih Menurut Latihan Dasar 2021

| No | Desa | Linmas | Kamra | Wanra | Jumlah |
|---------------|-------------|------------|----------|----------|------------|
| (1) | (2) | (3) | (4) | (5) | (6) |
| 1 | Ngrayung | 30 | - | - | 30 |
| 2 | Jajar | 31 | - | - | 31 |
| 3 | Wonorejo | 30 | - | - | 30 |
| 4 | Sukorejo | 45 | - | - | 45 |
| 5 | Gandusari | 30 | - | - | 30 |
| 6 | Wonoanti | 34 | - | - | 34 |
| 7 | Widoro | 26 | - | - | 26 |
| 6 | Karanganyar | 20 | - | - | 20 |
| 9 | Melis | 20 | - | - | 20 |
| 10 | Krandegan | 23 | - | - | 23 |
| 11 | Sukorame | 33 | - | - | 33 |
| Jumlah | | 322 | 0 | 0 | 322 |

Sumber / Source: Kantor Kec. Gandusari Bagian Kamtib

Tabel 2.6 Potensi Linmas per Desa Menurut Pendidikan, 2021

| No | Desa | Potensi Linmas | Pendidikan | | Lat. Dasar | Belum Terlatih |
|---------------|-------------|-------------------|----------------------------|-----------|------------|----------------|
| | | | Lat. Penang. Bencana | Suskalak | | |
| (1) | (2) | (3) | (4) | (5) | (6) | (7) |
| 1 | Ngrayung | 30 | 1 | 5 | 6 | 25 |
| 2 | Jajar | 31 | 2 | 6 | 8 | 23 |
| 3 | Wonorejo | 30 | 1 | 2 | 3 | 28 |
| 4 | Sukorejo | 45 | 1 | 2 | 3 | 28 |
| 5 | Gandusari | 30 | 4 | 3 | 7 | 24 |
| 6 | Wonoanti | 34 | 2 | 4 | 6 | 25 |
| 7 | Widoro | 26 | 2 | 3 | 5 | 26 |
| 6 | Karanganyar | 20 | 3 | 5 | 8 | 23 |
| 9 | Melis | 20 | 1 | 4 | 5 | 26 |
| 10 | Krandegan | 23 | 3 | 2 | 5 | 26 |
| 11 | Sukorame | 33 | 2 | 4 | 6 | 25 |
| Jumlah | | 322 | 22 | 40 | 62 | 279 |

Sumber / Source: Kantor Kec. Gandusari Bagian Kamtib

Tabel 2.7 Jumlah Suara Yang Sah Pemilu Legislatif 2019 Anggota DPRD, Dirinci Menurut Parpol dan Desa

| No | Desa | PKB | PGRI | PDIP | GOLKAR | NASDEM | DEMOKRAT |
|---------------|-------------|--------------|------------|------------|------------|------------|------------|
| (1) | (2) | (3) | (4) | (5) | (6) | (7) | (8) |
| 1 | Ngrayung | 172 | 22 | 53 | 12 | 12 | 108 |
| 2 | Jajar | 130 | 14 | 21 | 2 | 8 | 4 |
| 3 | Wonorejo | 120 | 20 | 82 | 21 | 39 | 27 |
| 4 | Sukorejo | 247 | 59 | 117 | 36 | 41 | 55 |
| 5 | Gandusari | 93 | 47 | 89 | 25 | 66 | 30 |
| 6 | Wonoanti | 84 | 27 | 41 | 13 | 13 | 10 |
| 7 | Widoro | 86 | 20 | 43 | 15 | 12 | 23 |
| 6 | Karanganyar | 82 | 15 | 63 | 3 | 6 | 6 |
| 9 | Melis | 112 | 5 | 27 | 7 | 4 | 4 |
| 10 | Krandegan | 92 | 23 | 33 | 23 | 14 | 5 |
| 11 | Sukorame | 222 | 30 | 39 | 11 | 13 | 8 |
| Jumlah | | 1 440 | 282 | 608 | 168 | 228 | 280 |

Sumber /Source: PPK Kec. Gandusari

Lanjutan Tabel 2.7

| No | Desa | Berkarya | PKS | PPI | PPP | PSI | PAN |
|---------------|-------------|-----------|------------|-----------|-------------|-----------|------------|
| (1) | (2) | (3) | (4) | (5) | (6) | (7) | (8) |
| 1 | Ngrayung | 7 | 15 | 3 | 27 | 2 | 5 |
| 2 | Jajar | 1 | 17 | 2 | 109 | 1 | 0 |
| 3 | Wonorejo | 4 | 10 | 2 | 17 | 0 | 9 |
| 4 | Sukorejo | 17 | 85 | 6 | 251 | 4 | 35 |
| 5 | Gandusari | 20 | 86 | 7 | 186 | 10 | 34 |
| 6 | Wonoanti | 3 | 84 | 3 | 125 | 4 | 8 |
| 7 | Widoro | 8 | 23 | 6 | 108 | 1 | 1 |
| 6 | Karanganyar | 4 | 15 | 2 | 96 | 2 | 1 |
| 9 | Melis | 0 | 17 | 3 | 43 | 0 | 2 |
| 10 | Krandegan | 1 | 38 | 0 | 127 | 0 | 1 |
| 11 | Sukorame | 11 | 33 | 12 | 172 | 5 | 4 |
| Jumlah | | 76 | 423 | 46 | 1261 | 29 | 100 |

Sumber / Source: PPK Kec. Gandusari

Tabel 2.8 Jumlah Suara yang Sah Pilpres dan Wapres 2019

| No | Desa | (01) Ir. H Joko Widodo - Prof. Dr. (HC) KH. Ma'ruf Amin | (02) H. Prabowo Subianto - H. Sandiaga Salahudin Uno |
|---------------|-------------|------------------------------------------------------------|---------------------------------------------------------|
| (1) | (2) | (3) | (4) |
| 1 | Ngrayung | 2 252 | 532 |
| 2 | Jajar | 1 407 | 402 |
| 3 | Wonorejo | 2 621 | 882 |
| 4 | Sukorejo | 4 318 | 2 009 |
| 5 | Gandusari | 2 976 | 1 436 |
| 6 | Wonoanti | 2 171 | 867 |
| 7 | Widoro | 1 621 | 374 |
| 6 | Karanganyar | 1 568 | 373 |
| 9 | Melis | 1 526 | 265 |
| 10 | Krandegan | 1 920 | 512 |
| 11 | Sukorame | 2 859 | 846 |
| Jumlah | | 25 239 | 8 498 |

Sumber / Source : PPK Kec. Gandusari

Tabel 2.9 Jumlah Perolehan Suara Pasangan Calon dalam Pilbub dan Wabub Trenggalek tahun 2020

| No | Desa | IR. ALFAN RIANTO, M.TECH - ZAENAL FANANI, S.ST, M.MT | MOCHAMAD NUR ARIFIN - SYAH MUHAMAD NATA NEGARA |
|---------------|-------------|------------------------------------------------------------|---------------------------------------------------------|
| (1) | (2) | (3) | (4) |
| 1 | Ngrayung | 603 | 1 645 |
| 2 | Jajar | 365 | 1 346 |
| 3 | Wonorejo | 1 016 | 1 931 |
| 4 | Sukorejo | 1 519 | 3 709 |
| 5 | Gandusari | 936 | 2 980 |
| 6 | Wonoanti | 397 | 2 426 |
| 7 | Widoro | 473 | 1 404 |
| 6 | Karanganyar | 416 | 1 232 |
| 9 | Melis | 281 | 1 332 |
| 10 | Krandegan | 506 | 1 442 |
| 11 | Sukorame | 1 952 | 1 574 |
| Jumlah | | 6 512 | 19 447 |

Sumber / Source: PPK Kec. Gandusari

Tabel 2.10 Jumlah Suara Pemilu Legislatif 2019, Dirinci Menurut Partai

| No | Nama Partai | D P R. RI | DPRD. I | DPRD. II |
|---------------|-------------|--------------|--------------|--------------|
| (1) | (2) | (3) | (4) | (5) |
| 1 | PKB | 2 224 | 2 055 | 1 440 |
| 2 | Gerindra | 478 | 531 | 282 |
| 3 | PDIP | 1 194 | 1 360 | 608 |
| 4 | Golkar | 292 | 256 | 168 |
| 5 | NasDem | 342 | 310 | 228 |
| 6 | Garuda | 26 | 36 | 28 |
| 7 | Berkarya | 142 | 124 | 76 |
| 8 | PKS | 644 | 573 | 423 |
| 9 | Perindo | 164 | 152 | 46 |
| 10 | PPP | 1 478 | 1 372 | 1 261 |
| 11 | PSI | 63 | 78 | 29 |
| 12 | PAN | 353 | 207 | 100 |
| 13 | Hanura | 20 | 8 | 6 |
| 14 | Demokrat | 438 | 484 | 280 |
| 15 | PBB | 36 | 40 | 26 |
| 16 | PKPI | 9 | 14 | 11 |
| Jumlah | | 7 903 | 7 600 | 5 012 |

Sumber / Source: PPK Kec. Gandusari

Tabel 2.11 Jumlah Pemilih Terdaftar dan Suara Yang Masuk Pemilu Bupati dan Wakil Bupati Kabupaten Trenggalek 2020 Menurut Desa

| No | Desa | Pemilih Terdaftar | Jumlah Suara Yang Masuk | Persentase | Jumlah TPS |
|---------------|-------------|-------------------|-------------------------|--------------|------------|
| (1) | (2) | (3) | (4) | (5) | (6) |
| 1 | Ngrayung | 2 426 | 2 426 | 100,00 | 9 |
| 2 | Jajar | 1 759 | 1 759 | 100,00 | 7 |
| 3 | Wonorejo | 3 066 | 3 066 | 100,00 | 12 |
| 4 | Sukorejo | 5 473 | 5 475 | 99,96 | 19 |
| 5 | Gandusari | 4 066 | 4 072 | 99,85 | 14 |
| 6 | Wonoanti | 2 915 | 2 918 | 99,90 | 10 |
| 7 | Widoro | 1 935 | 1 937 | 99,90 | 6 |
| 6 | Karanganyar | 1 735 | 1 735 | 100,00 | 6 |
| 9 | Melis | 1 659 | 1 659 | 100,00 | 6 |
| 10 | Krandegan | 2 059 | 2 060 | 99,95 | 8 |
| 11 | Sukorame | 3 603 | 3 607 | 99,89 | 12 |
| Jumlah | | 30 696 | 30 714 | 99,94 | 109 |

Sumber / Source: PPK Kec. Gandusari

Tabel 2.12 Jumlah Pemilih Terdaftar dan Suara Yang Masuk Pemilu Gubernur dan Wakil Gubernur Tahun 2018 Dirinci Menurut Desa

| No | Desa | Pemilih Terdaftar | Jumlah Suara Yang Masuk | Persentase | Jumlah TPS |
|---------------|-------------|-------------------|-------------------------|--------------|------------|
| (1) | (2) | (3) | (4) | (5) | (6) |
| 1 | Ngrayung | 3 430 | 2 621 | 76,41 | 9 |
| 2 | Jajar | 2 324 | 1 694 | 72,89 | 7 |
| 3 | Wonorejo | 4 252 | 3 197 | 75,19 | 12 |
| 4 | Sukorejo | 7 485 | 5 773 | 43,33 | 19 |
| 5 | Gandusari | 5 402 | 3 993 | 73,92 | 14 |
| 6 | Wonoanti | 3 662 | 2 740 | 74,82 | 10 |
| 7 | Widoro | 2 437 | 1 861 | 76,36 | 6 |
| 6 | Karanganyar | 2 399 | 1 866 | 77,78 | 6 |
| 9 | Melis | 2 149 | 1 638 | 76,22 | 6 |
| 10 | Krandegan | 3 040 | 2 135 | 70,23 | 8 |
| 11 | Sukorame | 4 605 | 3 243 | 70,42 | 12 |
| Jumlah | | 41 185 | 30 761 | 71,60 | 109 |

Sumber / Source: PPK Kec. Gandusari

Tabel 2.13 Jumlah Pemilih Terdaftar dan Suara Yang Masuk Pemilu Presiden Tahun 2019 Dirinci Menurut Desa

| No | Desa | Pemilih Terdaftar | Jumlah Suara Yang Masuk | Persentase | Jumlah TPS |
|---------------|-------------|-------------------|-------------------------|--------------|------------|
| (1) | (2) | (3) | (4) | (5) | (6) |
| 1 | Ngrayung | 3 451 | 2 862 | 82,93 | 9 |
| 2 | Jajar | 2 350 | 1 889 | 80,38 | 7 |
| 3 | Wonorejo | 4 275 | 3 598 | 84,16 | 12 |
| 4 | Sukorejo | 7 605 | 6 424 | 84,47 | 19 |
| 5 | Gandusari | 5 504 | 4 507 | 81,89 | 14 |
| 6 | Wonoanti | 3 709 | 3 126 | 84,28 | 10 |
| 7 | Widoro | 2 426 | 2 032 | 83,76 | 6 |
| 6 | Karanganyar | 2 403 | 1 988 | 82,73 | 6 |
| 9 | Melis | 2 167 | 1 843 | 85,05 | 6 |
| 10 | Krandegan | 3 061 | 2 534 | 82,78 | 8 |
| 11 | Sukorame | 4 610 | 3 850 | 83,51 | 12 |
| Jumlah | | 41 561 | 34 653 | 83,38 | 109 |

Sumber / Source: PPK Kec. Gandusari

Tabel 2.14 Jumlah Pemilih Terdaftar dan Suara Yang Masuk Pemilu Legislatif 2019 Anggota DPRD Kabupaten Trenggalek Dirinci Menurut Desa

| No | Desa | Pemilih Terdaftar | Jumlah Suara Yang Masuk | Persentase | Jumlah TPS |
|---------------|-------------|-------------------|-------------------------|--------------|------------|
| (1) | (2) | (3) | (4) | (5) | (6) |
| 1 | Ngrayung | 3 451 | 2 862 | 83 | 9 |
| 2 | Jajar | 2 350 | 1 889 | 80 | 7 |
| 3 | Wonorejo | 4 275 | 3 598 | 84 | 12 |
| 4 | Sukorejo | 7 605 | 6 419 | 84 | 19 |
| 5 | Gandusari | 5 504 | 4 506 | 82 | 14 |
| 6 | Wonoanti | 3 709 | 3 122 | 84 | 10 |
| 7 | Widoro | 2 426 | 2 032 | 84 | 6 |
| 6 | Karanganyar | 2 403 | 1 987 | 83 | 6 |
| 9 | Melis | 2 167 | 1 841 | 85 | 6 |
| 10 | Krandegan | 3 061 | 2 531 | 83 | 8 |
| 11 | Sukorame | 4 610 | 3 850 | 84 | 12 |
| Jumlah | | 41 561 | 34 637 | 83,23 | 109 |

Sumber / Source: PPK Kec. Gandusari

Tabel 2.15 Jumlah Pengurus Lembaga Kemasyarakatan Desa/Kelurahan (LPMD/LPMK Menurut Kelurahan di Kecamatan Gandusari, 2021

| No | Desa/Kelurahan | Pengurus |
|---------------|----------------|------------|
| (1) | (2) | (3) |
| 1 | Ngrayung | 13 |
| 2 | Jajar | 9 |
| 3 | Wonorejo | 20 |
| 4 | Sukorejo | 11 |
| 5 | Gandusari | 14 |
| 6 | Wonoanti | 9 |
| 7 | Widoro | 14 |
| 6 | Karanganyar | 15 |
| 9 | Melis | 16 |
| 10 | Krandegan | 10 |
| 11 | Sukorame | 12 |
| Jumlah | | 143 |

Sumber /Source: Desa

Tabel 2.16 Jumlah Anggota Badan Permusyawaratan Desa (BPD) Menurut Desa di Kecamatan Gandusari, 2021

| No | Desa/Kelurahan | Anggota |
|---------------|----------------|-----------|
| (1) | (2) | (3) |
| 1 | Ngrayung | 9 |
| 2 | Jajar | 9 |
| 3 | Wonorejo | 9 |
| 4 | Sukorejo | 9 |
| 5 | Gandusari | 8 |
| 6 | Wonoanti | 9 |
| 7 | Widoro | 9 |
| 6 | Karanganyar | 9 |
| 9 | Melis | 9 |
| 10 | Krandegan | 9 |
| 11 | Sukorame | 9 |
| Jumlah | | 98 |

Sumber / Source: Desa

Tabel 2.17 Jumlah Pengurus PKK Menurut Desa di Kecamatan Gandusari, 2021

| No | Desa/Kelurahan | Pengurus |
|---------------|----------------|------------|
| (1) | (2) | (3) |
| 1 | Ngrayung | 14 |
| 2 | Jajar | 22 |
| 3 | Wonorejo | 8 |
| 4 | Sukorejo | 15 |
| 5 | Gandusari | 23 |
| 6 | Wonoanti | 7 |
| 7 | Widoro | 31 |
| 6 | Karanganyar | 21 |
| 9 | Melis | 16 |
| 10 | Krandegan | 30 |
| 11 | Sukorame | 30 |
| Jumlah | | 217 |

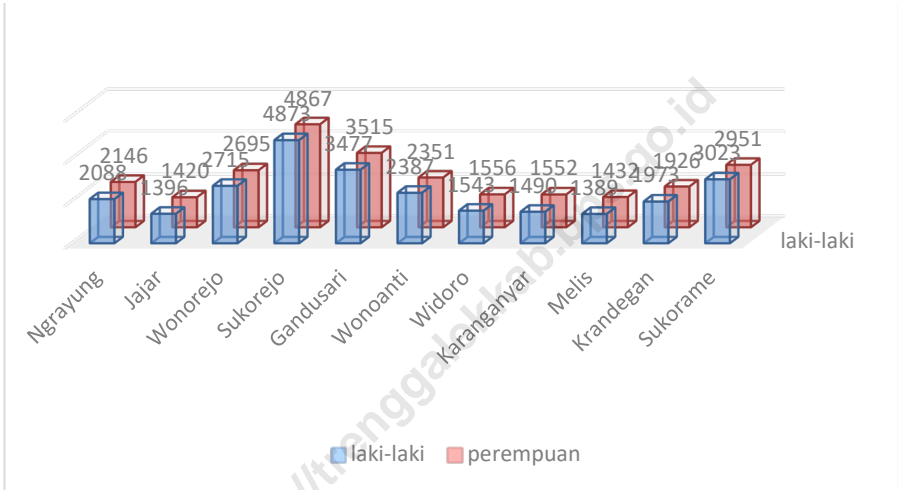
Sumber / Source : Desa

03

PENDUDUK DAN KETENAGAKERJAAN *Population and Employment*

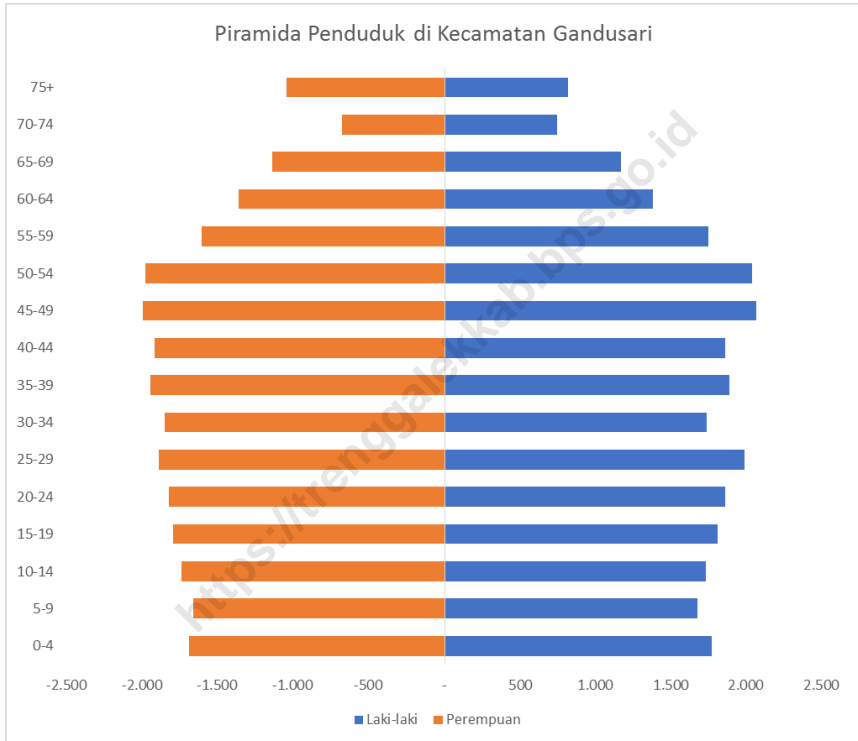


Gambar 3.1 Jumlah Penduduk per Desa Menurut Jenis Kelamin Tahun 2021 Hasil Proyeksi Penduduk



Sumber / Source: BPS Kabupaten Trenggalek

Gambar 3.2 Piramida Penduduk Kec Gandusari Hasil SP 2020



Sumber / Source: BPS Kabupaten Trenggalek

Tabel 3.1 Jumlah Penduduk Menurut Jenis Kelamin, dan Sex Ratio per Desa, 2021

| No | Kelurahan | Penduduk | | Sex Ratio (%) |
|---------------|-------------|---------------|---------------|---------------|
| | | Laki-Laki | Perempuan | |
| (1) | (2) | (3) | (4) | (5) |
| 1 | Ngrayung | 2 088 | 2 146 | 97,30 |
| 2 | Jajar | 1 396 | 1 420 | 98,31 |
| 3 | Wonorejo | 2 715 | 2 695 | 100,74 |
| 4 | Sukorejo | 4 873 | 4 867 | 100,12 |
| 5 | Gandusari | 3 477 | 3 515 | 98,92 |
| 6 | Wonoanti | 2 387 | 2 351 | 101,53 |
| 7 | Widoro | 1 543 | 1 556 | 99,16 |
| 6 | Karanganyar | 1 490 | 1 552 | 96,01 |
| 9 | Melis | 1 389 | 1 432 | 97,00 |
| 10 | Krandegan | 1 973 | 1 926 | 102,44 |
| 11 | Sukorame | 3 023 | 2 951 | 102,44 |
| Jumlah | | 26 354 | 26 411 | 99,78 |

Sumber / Source: BPS Kabupaten Trenggalek

Tabel 3.2 Luas Desa, Jumlah Penduduk Dan Kepadatan Penduduk, 2021

| No | Desa | Luas Desa (km2) | Jumlah Penduduk | Kepadatan Penduduk (Jiwa/km2) |
|---------------|-------------|-----------------|-----------------|-------------------------------|
| (1) | (2) | (3) | (4) | (5) |
| 1 | Ngrayung | 4,8 | 4 234 | 882,08 |
| 2 | Jajar | 4,8 | 2 816 | 586,67 |
| 3 | Wonorejo | 7,0 | 5 410 | 772,86 |
| 4 | Sukorejo | 7,3 | 9 740 | 1 334,25 |
| 5 | Gandusari | 5,7 | 6 992 | 1 226,67 |
| 6 | Wonoanti | 5,5 | 4 738 | 861,45 |
| 7 | Widoro | 2,5 | 3 099 | 1 239,60 |
| 6 | Karanganyar | 3,4 | 3 042 | 894,71 |
| 9 | Melis | 3,4 | 2 821 | 829,71 |
| 10 | Krandegan | 2,9 | 3 899 | 1 344,48 |
| 11 | Sukorame | 4,8 | 5 974 | 1 244,58 |
| Jumlah | | 52,1 | 52 765 | 1 012,76 |

Sumber / Source: BPS Kabupaten Trenggalek

Tabel 3.3 Banyaknya Kelahiran Bayi Menurut Jenis Kelamin Per Desa 2021

| No | Desa | Laki-Laki | Perempuan | Jumlah |
|---------------|-------------|------------|------------|------------|
| (1) | (2) | (3) | (4) | (5) |
| 1 | Ngrayung | 6 | 6 | 12 |
| 2 | Jajar | 6 | 12 | 18 |
| 3 | Wonorejo | 6 | 0 | 6 |
| 4 | Sukorejo | 24 | 12 | 36 |
| 5 | Gandusari | 16 | 19 | 35 |
| 6 | Wonoanti | 6 | 24 | 30 |
| 7 | Widoro | 12 | 30 | 42 |
| 6 | Karanganyar | 6 | 0 | 6 |
| 9 | Melis | 3 | 9 | 12 |
| 10 | Krandegan | 12 | 0 | 12 |
| 11 | Sukorame | 6 | 6 | 12 |
| Jumlah | | 103 | 118 | 221 |

Sumber / Source: Registrasi Penduduk (Profil desa)

Tabel 3.4 Banyaknya Kematian Menurut Jenis Kelamin per Desa Tahun 2021

| No | Desa | Laki-Laki | Perempuan | Jumlah |
|---------------|-------------|------------|------------|------------|
| (1) | (2) | (3) | (4) | (5) |
| 1 | Ngrayung | 6 | 0 | 6 |
| 2 | Jajar | 10 | 10 | 20 |
| 3 | Wonorejo | 0 | 0 | 0 |
| 4 | Sukorejo | 26 | 22 | 48 |
| 5 | Gandusari | 14 | 12 | 26 |
| 6 | Wonoanti | 30 | 0 | 30 |
| 7 | Widoro | 0 | 30 | 30 |
| 6 | Karanganyar | 12 | 10 | 22 |
| 9 | Melis | 13 | 14 | 27 |
| 10 | Krandegan | 6 | 24 | 30 |
| 11 | Sukorame | 6 | 12 | 18 |
| Jumlah | | 123 | 134 | 257 |

Sumber /Source: Registrasi Penduduk (Profil desa)

Tabel 3.5 Banyaknya Kedatangan Penduduk Menurut Jenis Kelamin per Desa Tahun 2021

| No | Desa | Laki-Laki | Perempuan | Jumlah |
|---------------|-------------|------------|-----------|------------|
| (1) | (2) | (3) | (4) | (5) |
| 1 | Ngrayung | 12 | 0 | 12 |
| 2 | Jajar | 2 | 6 | 8 |
| 3 | Wonorejo | 0 | 0 | 0 |
| 4 | Sukorejo | 32 | 34 | 66 |
| 5 | Gandusari | 17 | 23 | 40 |
| 6 | Wonoanti | 18 | 6 | 24 |
| 7 | Widoro | 6 | 6 | 12 |
| 6 | Karanganyar | 4 | 4 | 8 |
| 9 | Melis | 3 | 4 | 7 |
| 10 | Krandegan | 18 | 0 | 18 |
| 11 | Sukorame | 12 | 12 | 24 |
| Jumlah | | 124 | 95 | 219 |

Sumber / Source: Registrasi Penduduk (Profil desa)

Tabel 3.6 Banyaknya Kepindahan Penduduk Menurut Jenis Kelamin per Desa Tahun 2021

| No | Desa | Laki-Laki | Perempuan | Jumlah |
|---------------|-------------|------------|------------|------------|
| (1) | (2) | (3) | (4) | (5) |
| 1 | Ngrayung | 24 | 18 | 42 |
| 2 | Jajar | 2 | 0 | 2 |
| 3 | Wonorejo | 0 | 0 | 0 |
| 4 | Sukorejo | 10 | 8 | 18 |
| 5 | Gandusari | 28 | 19 | 47 |
| 6 | Wonoanti | 12 | 12 | 24 |
| 7 | Widoro | 18 | 30 | 48 |
| 6 | Karanganyar | 4 | 8 | 12 |
| 9 | Melis | 3 | 4 | 7 |
| 10 | Krandegan | 24 | 6 | 30 |
| 11 | Sukorame | 48 | 6 | 54 |
| Jumlah | | 173 | 111 | 284 |

Sumber / Source: Registrasi Penduduk (Profil desa)

Tabel 3.7 Jumlah Penduduk Berdasarkan Usia Hasil Proyeksi Sensus Penduduk 2010 bulan Juni 2021

| No | Desa | 0-4 | 5-9 | 10-14 | 15-19 | 20-24 |
|---------------|-------------|--------------|--------------|--------------|--------------|--------------|
| (1) | (2) | (3) | (4) | (5) | (6) | (7) |
| 1 | Ngrayung | ... | ... | ... | ... | ... |
| 2 | Jajar | ... | ... | ... | ... | ... |
| 3 | Wonorejo | ... | ... | ... | ... | ... |
| 4 | Sukorejo | ... | ... | ... | ... | ... |
| 5 | Gandusari | ... | ... | ... | ... | ... |
| 6 | Wonoanti | ... | ... | ... | ... | ... |
| 7 | Widoro | ... | ... | ... | ... | ... |
| 6 | Karanganyar | ... | ... | ... | ... | ... |
| 9 | Melis | ... | ... | ... | ... | ... |
| 10 | Krandegan | ... | ... | ... | ... | ... |
| 11 | Sukorame | ... | ... | ... | ... | ... |
| Jumlah | | 3 433 | 3 313 | 3 458 | 3 569 | 3 644 |

Sumber / Source: BPS Kabupaten Trenggalek

Lanjutan Tabel 3.7

| No | Desa | 25-29 | 30-34 | 35-39 | 40-44 | 45-49 |
|---------------|-------------|--------------|--------------|--------------|--------------|--------------|
| (1) | (2) | (3) | (4) | (5) | (6) | (7) |
| 1 | Ngrayung | ... | ... | ... | ... | ... |
| 2 | Jajar | ... | ... | ... | ... | ... |
| 3 | Wonorejo | ... | ... | ... | ... | ... |
| 4 | Sukorejo | ... | ... | ... | ... | ... |
| 5 | Gandusari | ... | ... | ... | ... | ... |
| 6 | Wonoanti | ... | ... | ... | ... | ... |
| 7 | Widoro | ... | ... | ... | ... | ... |
| 6 | Karanganyar | ... | ... | ... | ... | ... |
| 9 | Melis | ... | ... | ... | ... | ... |
| 10 | Krandegan | ... | ... | ... | ... | ... |
| 11 | Sukorame | ... | ... | ... | ... | ... |
| Jumlah | | 3 855 | 3 575 | 3 825 | 3 779 | 4 101 |

Sumber / Source: BPS Kabupaten Trenggalek

Lanjutan Tabel 3.7

| No | Desa | 50-54 | 55-59 | 60-64 | 65-69 | 70-74 | >75 |
|---------------|-------------|--------------|--------------|--------------|--------------|--------------|--------------|
| (1) | (2) | (3) | (4) | (5) | (6) | (7) | (8) |
| 1 | Ngrayung | ... | ... | ... | ... | ... | ... |
| 2 | Jajar | ... | ... | ... | ... | ... | ... |
| 3 | Wonorejo | ... | ... | ... | ... | ... | ... |
| 4 | Sukorejo | ... | ... | ... | ... | ... | ... |
| 5 | Gandusari | ... | ... | ... | ... | ... | ... |
| 6 | Wonoanti | ... | ... | ... | ... | ... | ... |
| 7 | Widoro | ... | ... | ... | ... | ... | ... |
| 6 | Karanganyar | ... | ... | ... | ... | ... | ... |
| 9 | Melis | ... | ... | ... | ... | ... | ... |
| 10 | Krandegan | ... | ... | ... | ... | ... | ... |
| 11 | Sukorame | ... | ... | ... | ... | ... | ... |
| Jumlah | | 4 063 | 3 437 | 2 830 | 2 413 | 1 519 | 1 951 |

Sumber / Source: BPS Kabupaten Trenggalek

Tabel 3.8 Jumlah Keluarga Menurut Desa/Kelurahan di Kecamatan Gandusari 2021

| No | Desa | Jumlah Keluarga | Presentase |
|---------------|-------------|-----------------|---------------|
| (1) | (2) | (3) | (4) |
| 1 | Ngrayung | 1 648 | 8,41 |
| 2 | Jajar | 1 112 | 5,68 |
| 3 | Wonorejo | 2 014 | 10,28 |
| 4 | Sukorejo | 3 576 | 18,26 |
| 5 | Gandusari | 2 600 | 13,27 |
| 6 | Wonoanti | 1 723 | 8,80 |
| 7 | Widoro | 1 166 | 5,95 |
| 6 | Karanganyar | 1 124 | 5,74 |
| 9 | Melis | 1 018 | 5,20 |
| 10 | Krandegan | 1 419 | 7,24 |
| 11 | Sukorame | 2 187 | 11,17 |
| Jumlah | | 19 587 | 100,00 |

Sumber / Source: Profil Desa

Tabel 3.9 Penduduk Hasil Registrasi Menurut Jenis Kelamin per Desa, 2021

| No | Desa | Laki-laki | Perempuan | Jumlah |
|---------------|-------------|---------------|---------------|---------------|
| (1) | (2) | (3) | (4) | (5) |
| 1 | Ngrayung | 2 134 | 2 210 | 4 344 |
| 2 | Jajar | 1 458 | 1 489 | 2 947 |
| 3 | Wonorejo | 2 795 | 2 793 | 5 588 |
| 4 | Sukorejo | 5 029 | 4 962 | 9 991 |
| 5 | Gandusari | 3 609 | 3 687 | 7 296 |
| 6 | Wonoanti | 2 384 | 2 377 | 4 761 |
| 7 | Widoro | 1 604 | 1 613 | 3 217 |
| 6 | Karanganyar | 1 558 | 1 588 | 3 146 |
| 9 | Melis | 1 401 | 1 435 | 2 836 |
| 10 | Krandegan | 2 035 | 2 004 | 4 039 |
| 11 | Sukorame | 3 045 | 3 049 | 6 094 |
| Jumlah | | 27 052 | 27 207 | 54 259 |

Sumber / Source: Profil Desa

Tabel 3.10 Luas Desa, Jumlah Penduduk, dan Kepadatan Penduduk 2021 Berdasarkan Registrasi Desa

| No | Desa | Luas Desa (Km2) | Jumlah penduduk | Kepadatan penduduk (jiwa/km2) |
|---------------|-------------|-----------------|-----------------|-------------------------------|
| (1) | (2) | (3) | (4) | (5) |
| 1 | Ngrayung | 4,80 | 1 648 | 343,33 |
| 2 | Jajar | 4,80 | 1 112 | 231,67 |
| 3 | Wonorejo | 7,00 | 2 014 | 287,71 |
| 4 | Sukorejo | 7,30 | 3 576 | 489,86 |
| 5 | Gandusari | 5,70 | 2 600 | 456,14 |
| 6 | Wonoanti | 5,50 | 1 723 | 313,27 |
| 7 | Widoro | 2,50 | 1 166 | 466,40 |
| 6 | Karanganyar | 3,40 | 1 124 | 330,59 |
| 9 | Melis | 3,40 | 1 018 | 299,41 |
| 10 | Krandegan | 2,90 | 1 419 | 489,31 |
| 11 | Sukorame | 4,80 | 2 187 | 455,63 |
| Jumlah | | 52,10 | 19 587 | 375,95 |

Sumber / Source : Profil Desa

04

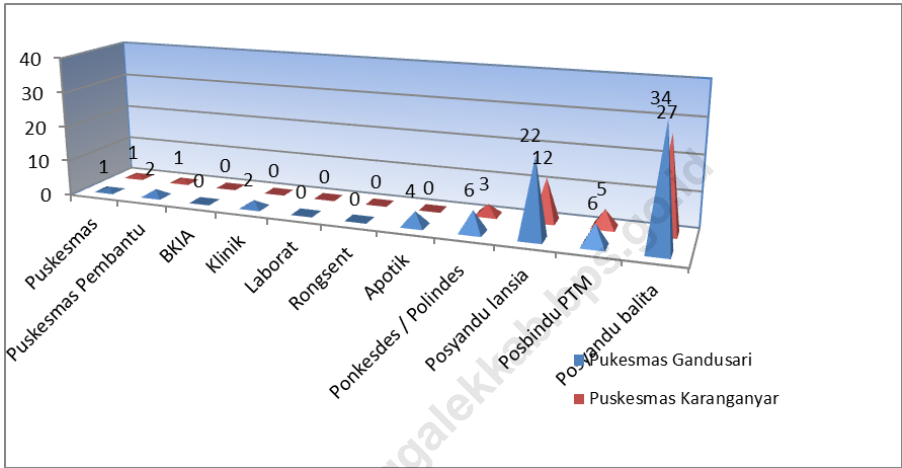
SOSIAL DAN KESEJAHTERAAN RAKYAT

Social and Welfare

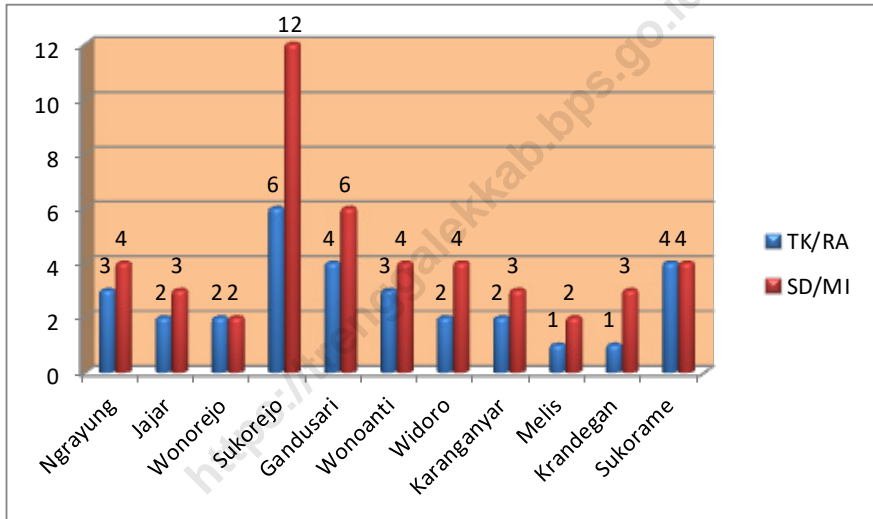
<https://trenggalekkab.bps.go.id>



Gambar 4.1 Jumlah Fasilitas Kesehatan di Kecamatan Gandusari, 2021



Gambar 4.2 Jumlah Sekolah TK dan Sekolah Dasar , 2021



Sumber / Source: UDP Kecamatan Gandusari dan PPAI Kecamatan Gandusari

Tabel 4.1 Jumlah Sekolah, Kelas, Murid, dan Guru Taman Kanak-kanak Tahun 2021

| No. | Desa | Sekolah | Ruang Belajar | Murid | Murid |
|---------------|-------------|-----------|---------------|------------|-----------|
| (1) | (2) | (3) | (4) | (5) | (6) |
| 1 | Ngrayung | 3 | 5 | 47 | 3 |
| 2 | Jajar | 2 | 4 | 26 | 2 |
| 3 | Wonorejo | 2 | 4 | 37 | 3 |
| 4 | Sukorejo | 6 | 17 | 196 | 20 |
| 5 | Gandusari | 4 | 9 | 102 | 8 |
| 6 | Wonoanti | 3 | 6 | 65 | 4 |
| 7 | Widoro | 2 | 4 | 25 | 2 |
| 6 | Karanganyar | 2 | 3 | 74 | 4 |
| 9 | Melis | 1 | 1 | 9 | 1 |
| 10 | Krandegan | 1 | 2 | 18 | 1 |
| 11 | Sukorame | 4 | 9 | 93 | 8 |
| Jumlah | | 30 | 64 | 692 | 56 |

Sumber / Source: UDP Kecamatan Gandusari

Tabel 4.2 Jumlah Sekolah, Kelas, Murid, dan Guru Sekolah Dasar Tahun 2021

| No. | Desa | Sekolah | Ruang Belajar | Murid | Guru |
|-------------------------------------------------------------------------------|-------------|-----------|---------------|--------------|------------|
| (1) | (2) | (3) | (4) | (5) | (6) |
| 1 | Ngrayung | 3 | 18 | 148 | 25 |
| 2 | Jajar | 2 | 10 | 111 | 16 |
| 3 | Wonorejo | 2 | 15 | 150 | 16 |
| 4 | Sukorejo | 7 | 59 | 861 | 83 |
| 5 | Gandusari | 4 | 26 | 296 | 32 |
| 6 | Wonoanti | 3 | 18 | 160 | 24 |
| 7 | Widoro | 3 | 17 | 154 | 24 |
| 6 | Karanganyar | 2 | 12 | 173 | 17 |
| 9 | Melis | 1 | 6 | 73 | 6 |
| 10 | Krandegan | 1 | 6 | 71 | 8 |
| 11 | Sukorame | 3 | 26 | 290 | 22 |
| Jumlah Sekolah, Kelas, Murid dan Guru Mladrrasah Ibtidaiyah Tahun 2021 | | | | | |
| 1 | Ngrayung | 1 | 6 | 85 | 10 |
| 2 | Jajar | 1 | 6 | 117 | 11 |
| 3 | Wonorejo | 1 | 6 | 170 | 9 |
| 4 | Sukorejo | 4 | 25 | 444 | 44 |
| 5 | Gandusari | 2 | 12 | 165 | 11 |
| 6 | Wonoanti | 1 | 6 | 74 | 9 |
| 7 | Widoro | 1 | 6 | 29 | 7 |
| 6 | Karanganyar | 1 | 6 | 65 | 10 |
| 9 | Melis | 1 | 6 | 79 | 10 |
| 10 | Krandegan | 2 | 10 | 342 | 23 |
| 11 | Sukorame | 1 | 8 | 205 | 13 |
| Jumlah | | 47 | 310 | 4.262 | 430 |

Sumber / Source: UDP Kecamatan Gandusari dan PPAI Kecamatan Gandusari

Tabel 4.3 Jumlah Ruang Belajar Sekolah Dasar Menurut Status Tahun 2021

| No. | Desa | Jumlah Sekolah | Ruang Belajar | | | Jumlah |
|----------------------------------------------------------------------------|-------------|----------------|---------------|----------|----------|------------|
| | | | Asli | Pinjam | Sewa | |
| (1) | (2) | (3) | (4) | (5) | (6) | (7) |
| 1 | Ngrayung | 3 | 18 | 0 | 0 | 18 |
| 2 | Jajar | 2 | 10 | 0 | 0 | 10 |
| 3 | Wonorejo | 2 | 15 | 0 | 0 | 15 |
| 4 | Sukorejo | 7 | 59 | 0 | 0 | 59 |
| 5 | Gandusari | 4 | 26 | 0 | 0 | 26 |
| 6 | Wonoanti | 3 | 18 | 0 | 0 | 18 |
| 7 | Widoro | 3 | 17 | 0 | 0 | 17 |
| 6 | Karanganyar | 2 | 12 | 0 | 0 | 12 |
| 9 | Melis | 1 | 6 | 0 | 0 | 6 |
| 10 | Krandegan | 1 | 6 | 0 | 0 | 6 |
| 11 | Sukorame | 3 | 26 | 0 | 0 | 26 |
| Jumlah Ruang Belajar Madrasah Ibtidaiyah Menurut Status, Tahun 2021 | | | | | | |
| 1 | Ngrayung | 1 | 6 | 0 | 0 | 6 |
| 2 | Jajar | 1 | 6 | 0 | 0 | 6 |
| 3 | Wonorejo | 1 | 6 | 0 | 0 | 6 |
| 4 | Sukorejo | 4 | 25 | 0 | 0 | 25 |
| 5 | Gandusari | 2 | 12 | 0 | 0 | 12 |
| 6 | Wonoanti | 1 | 6 | 0 | 0 | 6 |
| 7 | Widoro | 1 | 5 | 1 | 0 | 6 |
| 6 | Karanganyar | 1 | 6 | 0 | 0 | 6 |
| 9 | Melis | 1 | 6 | 0 | 0 | 6 |
| 10 | Krandegan | 2 | 16 | 0 | 0 | 16 |
| 11 | Sukorame | 1 | 8 | 0 | 0 | 8 |
| Jumlah | | 47 | 315 | 1 | 0 | 316 |

Sumber / Source: UDP Kecamatan Gandusari dan PPAI Kecamatan Gandusari

Tabel 4.4 Banyaknya Murid Sekolah Dasar Menurut Jenis Kelamin Tahun 2021

| No. | Desa | Jenis Kelamin | | Jumlah |
|------------------------------------------------------------------------|-------------|---------------|--------------|--------------|
| | | Laki-Laki | Perempuan | |
| (1) | (2) | (3) | (4) | (5) |
| 1 | Ngrayung | 81 | 67 | 148 |
| 2 | Jajar | 50 | 61 | 111 |
| 3 | Wonorejo | 76 | 74 | 150 |
| 4 | Sukorejo | 433 | 428 | 861 |
| 5 | Gandusari | 140 | 156 | 296 |
| 6 | Wonoanti | 84 | 76 | 160 |
| 7 | Widoro | 74 | 80 | 154 |
| 6 | Karanganyar | 92 | 81 | 173 |
| 9 | Melis | 43 | 30 | 73 |
| 10 | Krandegan | 39 | 32 | 71 |
| 11 | Sukorame | 142 | 148 | 290 |
| Banyaknya Murid Madrasah Ibtidaiyah Menurut Jenis Kelamin, 2021 | | | | |
| 1 | Ngrayung | 45 | 40 | 85 |
| 2 | Jajar | 52 | 65 | 117 |
| 3 | Wonorejo | 95 | 75 | 170 |
| 4 | Sukorejo | 214 | 230 | 444 |
| 5 | Gandusari | 68 | 97 | 165 |
| 6 | Wonoanti | 35 | 39 | 74 |
| 7 | Widoro | 14 | 15 | 29 |
| 6 | Karanganyar | 30 | 35 | 65 |
| 9 | Melis | 39 | 40 | 79 |
| 10 | Krandegan | 168 | 174 | 342 |
| 11 | Sukorame | 102 | 103 | 205 |
| Jumlah | | 2 116 | 2 146 | 4 262 |

Sumber /Source: UDP Kecamatan Gandusari dan PPAI Kecamatan Gandusari

Tabel 4.5 Rata-rata Murid per Sekolah, Murid per Ruang Belajar, Murid per Guru, dan Guru per Sekolah di Sekolah Dasar, Tahun 2021

| No | Desa | Murid per Sekolah | Murid per Ruang Belajar | Murid per Guru | Guru per Sekolah |
|---------------------------------------------------------------------------------|-------------|-------------------|-------------------------|----------------|------------------|
| (1) | (2) | (3) | (4) | (5) | (6) |
| 1 | Ngrayung | 49,33 | 8,22 | 5,92 | 8,33 |
| 2 | Jajar | 55,50 | 11,10 | 6,94 | 8,00 |
| 3 | Wonorejo | 75,00 | 10,00 | 9,38 | 8,00 |
| 4 | Sukorejo | 123,00 | 14,59 | 10,37 | 11,86 |
| 5 | Gandusari | 74,00 | 11,38 | 9,25 | 8,00 |
| 6 | Wonoanti | 53,33 | 8,89 | 6,67 | 8,00 |
| 7 | Widoro | 51,33 | 9,06 | 6,42 | 8,00 |
| 6 | Karanganyar | 86,50 | 14,42 | 10,18 | 8,50 |
| 9 | Melis | 73,00 | 12,17 | 12,17 | 6,00 |
| 10 | Krandegan | 71,00 | 11,83 | 8,88 | 8,00 |
| 11 | Sukorame | 96,67 | 11,15 | 13,18 | 7,33 |
| Rata-rata Murid per Sekolah, Murid per Guru di Madrasah Ibtidaiyah, 2021 | | | | | |
| 1 | Ngrayung | 85,00 | 14,17 | 8,50 | 10 |
| 2 | Jajar | 117,00 | 19,50 | 10,64 | 11 |
| 3 | Wonorejo | 170,00 | 28,33 | 18,89 | 9 |
| 4 | Sukorejo | 111,00 | 17,76 | 10,09 | 11 |
| 5 | Gandusari | 82,50 | 13,75 | 15,00 | 5,5 |
| 6 | Wonoanti | 74,00 | 12,33 | 8,22 | 9 |
| 7 | Widoro | 29,00 | 4,83 | 4,14 | 7 |
| 6 | Karanganyar | 65,00 | 10,83 | 6,50 | 10 |
| 9 | Melis | 79,00 | 13,17 | 7,90 | 10 |
| 10 | Krandegan | 171,00 | 34,20 | 14,87 | 11,5 |
| 11 | Sukorame | 205,00 | 25,63 | 15,77 | 13 |

Sumber / Source: UDP Kecamatan Gandusari dan PPAI Kecamatan Gandusari

Tabel 4.6 **Banyaknya Sekolah, Ruang Belajar, Murid, dan Guru SD/MI Menurut Status Tahun 2021**

| No | Status | Sekolah | Ruang Belajar | Murid | Guru |
|---------------|--------|-----------|---------------|--------------|------------|
| (1) | (2) | (3) | (4) | (5) | (6) |
| 1 | Negeri | 28 | 182 | 1 935 | 222 |
| 2 | Swasta | 19 | 128 | 2 327 | 208 |
| Jumlah | | 47 | 310 | 4 262 | 430 |

Sumber /Source: UDP Kecamatan Gandusari dan PPAI Kecamatan Gandusari

Tabel 4.7 Rata-rata Murid per Sekolah per Ruang Belajar Guru per Sekolah, Murid per Guru di SD/MI Menurut Status Sekolah, Tahun 2021

| No | Status | Murid per Sekolah | Murid per Ruang Belajar | Guru per Sekolah | Murid per Guru |
|-----|--------|-------------------|-------------------------|------------------|----------------|
| (1) | (2) | (3) | (4) | (5) | (6) |
| 1 | Negeri | 69,11 | 10,63 | 7,93 | 8,72 |
| 2 | Swasta | 122,47 | 18,18 | 10,95 | 11,19 |

Sumber / Source: UDP Kecamatan Gandusari dan PPAI Kecamatan Gandusari

Tabel 4.8 Banyaknya Murid SD Menurut Jenis Kelamin dan Status Sekolah, Tahun 2021

| No | Status | SD | Banyaknya Murid | | |
|---------------|--------|-----------|-----------------|--------------|--------------|
| | | | Laki-laki | Perempuan | Jumlah |
| (1) | (2) | (3) | (4) | (5) | (6) |
| 1 | Negeri | 28 | 976 | 959 | 1 935 |
| 2 | Swasta | 3 | 278 | 274 | 552 |
| Jumlah | | 31 | 1 254 | 1 233 | 2 487 |

Sumber / Source: UDP Kecamatan Gandusari

Tabel 4.9 Banyaknya Murid Madrasah Ibtidaiyah Menurut Jenis Kelamin dan Status Sekolah Tahun 2021

| No | Status | MI | Banyaknya Murid | | |
|---------------|--------|-----------|-----------------|------------|--------------|
| | | | Laki-laki | Perempuan | Jumlah |
| (1) | (2) | (3) | (4) | (5) | (6) |
| 1 | Negeri | - | - | - | - |
| 2 | Swasta | 16 | 862 | 913 | 1 775 |
| Jumlah | | 16 | 862 | 913 | 1 775 |

Sumber / Source: PPAI Kecamatan Gandusari

Tabel 4.10 Jumlah Peserta Ujian Nasional (UN) Sekolah Dasar Tahun 2021

| No | Desa | Jumlah Peserta | Lulus | Tidak Lulus |
|---------------|-------------|----------------|------------|-------------|
| (1) | (2) | (3) | (4) | (5) |
| 1 | Ngrayung | 25 | 25 | - |
| 2 | Jajar | 19 | 19 | - |
| 3 | Wonorejo | 27 | 27 | - |
| 4 | Sukorejo | 192 | 192 | - |
| 5 | Gandusari | 56 | 56 | - |
| 6 | Wonoanti | 34 | 34 | - |
| 7 | Widoro | 28 | 28 | - |
| 6 | Karanganyar | 45 | 45 | - |
| 9 | Melis | 17 | 17 | - |
| 10 | Krandegan | 11 | 11 | - |
| 11 | Sukorame | 59 | 59 | - |
| Jumlah | | 513 | 513 | 0 |

Sumber / Source: UDP Kecamatan Gandusari

Tabel 4.11 Jumlah Sekolah Lanjutan Menurut Status Tahun 2021

| No | Status | SMP | SMA | |
|---------------|--------|----------|----------|----------|
| | | | Umum | Kejuruan |
| (1) | (2) | (3) | (4) | (5) |
| 1 | Negeri | 2 | - | - |
| 2 | Swasta | 4 | 1 | 3 |
| Jumlah | | 6 | 1 | 3 |

Sumber / Source: Disdikpora Kabupaten Trenggalek, Kemenag Kab Trenggalek dan Perwakilan Dinas Pendidikan Propinsi

Tabel 4.12 Jumlah Guru di Sekolah Lanjutan Menurut Status Sekolah, Tahun 2021

| No | Status | SMP | SMA | |
|---------------|--------|------------|-----------|-----------|
| | | | Umum | Kejuruan |
| (1) | (2) | (3) | (4) | (5) |
| 1 | Negeri | 59 | - | - |
| 2 | Swasta | 51 | 21 | 41 |
| Jumlah | | 110 | 21 | 41 |

Sumber / Source: Disdikpora Kabupaten Trenggalek, Kemenag Kab Trenggalek dan Perwakilan Dinas Pendidikan Propinsi

Tabel 4.13 Jumlah Ruang Belajar di Sekolah Lanjutan Menurut Status Sekolah, Tahun 2021

| No | Status | SMP | SMA | |
|---------------|--------|-----------|----------|-----------|
| | | | Umum | Kejuruan |
| (1) | (2) | (3) | (4) | (5) |
| 1 | Negeri | 34 | - | - |
| 2 | Swasta | 30 | 4 | 15 |
| Jumlah | | 64 | 4 | 15 |

Sumber / Source: Disdikpora Kabupaten Trenggalek, Kemenag Kab Trenggalek dan Perwakilan Dinas Pendidikan Propinsi

Tabel 4.14 Jumlah Murid SMP Negeri Menurut Kelas dan Jenis Kelamin, Tahun 2021

| No | Kelas | Jumlah Kelas | Jenis Kelamin | | |
|---------------|---------|--------------|---------------|------------|------------|
| | | | Laki-laki | Perempuan | Jumlah |
| (1) | (2) | (3) | (4) | (5) | (6) |
| 1 | Kelas 7 | 9 | 141 | 126 | 267 |
| 2 | Kelas 8 | 9 | 148 | 105 | 253 |
| 3 | Kelas 9 | 10 | 145 | 118 | 263 |
| Jumlah | | 28 | 434 | 349 | 783 |

Sumber / Source: DISDIKPORA Trenggalek & KEMENAG Kab. Trenggalek

Tabel 4.15 Jumlah Murid SMP Swasta Menurut Kelas dan Jenis Kelamin, Tahun 2021

| No | Kelas | Jumlah Kelas | Jenis Kelamin | | |
|---------------|---------|--------------|---------------|------------|------------|
| | | | Laki-laki | Perempuan | Jumlah |
| (1) | (2) | (3) | (4) | (5) | (6) |
| 1 | Kelas 7 | 9 | 113 | 115 | 228 |
| 2 | Kelas 8 | 7 | 99 | 78 | 177 |
| 3 | Kelas 9 | 6 | 84 | 84 | 168 |
| Jumlah | | 22 | 296 | 277 | 573 |

Sumber / Source: DISDIKORA Trenggalek & KEMENAG Kab. Trenggalek

Tabel 4.16 Rata-rata Murid per Sekolah, Ruang Belajar, Guru, dan Rata-rata Guru per Sekolah di SMP, Tahun 2021

| No. | Status | Murid per Sekolah | Murid per Ruang | Murid per Guru | Guru per Sekolah |
|-----|--------|-------------------|-----------------|----------------|------------------|
| (1) | (2) | (3) | (4) | (5) | (6) |
| 1 | Negeri | 391,50 | 23,03 | 13,27 | 29,50 |
| 2 | Swasta | 143,25 | 19,10 | 11,24 | 12,75 |

Sumber / Source: DISDIKORA Trenggalek & KEMENAG Kab. Trenggalek

Tabel 4.17 Jumlah Madrasah Menurut Tingkat Pendidikan dan Status Sekolah Tahun 2021

| No. | Status | Ibtidaiyah | Tsanawiyah | Aliyah |
|---------------|--------|------------|------------|----------|
| (1) | (2) | (3) | (4) | (5) |
| 1 | Negeri | - | - | - |
| 2 | Swasta | 16 | 1 | 1 |
| Jumlah | | 16 | 1 | 1 |

Sumber / Source: PPAI Kecamatan Gandusari dan KEMENAG Kab. Trenggalek

Tabel 4.18 Hasil UAS/UN SMP Negeri 2021

| Tahun | Murid Kelas IX | Peserta | Lulus | Tidak Lulus | Persentase Lulus % |
|-------|----------------|---------|-------|-------------|--------------------|
| (1) | (2) | (3) | (4) | (5) | (6) |
| 2021 | 268 | 268 | 268 | 0 | 100 |
| 2020 | 268 | 268 | 268 | 0 | 100 |
| 2019 | 308 | 308 | 308 | 0 | 100 |
| 2018 | 125 | 125 | 125 | 0 | 100 |
| 2017 | 268 | 268 | 268 | 0 | 100 |

Sumber / Source: DISDIKPORA Trenggalek

Tabel 4.19 Hasil UAS/UN SMP Swasta 2021

| Tahun | Murid Kelas IX | Peserta | Lulus | Tidak Lulus | Persentase Lulus % |
|-------|----------------|---------|-------|-------------|--------------------|
| (1) | (2) | (3) | (4) | (5) | (6) |
| 2021 | 216 | 216 | 216 | 0 | 100 |
| 2020 | 258 | 258 | 258 | 0 | 100 |
| 2019 | 201 | 201 | 201 | 0 | 100 |
| 2018 | 224 | 224 | 224 | 0 | 100 |
| 2017 | 177 | 177 | 177 | 0 | 100 |

Sumber / Source: DISDIKORA Trenggalek

Tabel 4.20 Rata-rata Murid per Sekolah per Ruang Belajar Guru per Sekolah, Murid per Guru di Sekolah Menengah Kejuruan Menurut Status Sekolah, Tahun 2021

| No | Status | Murid per Sekolah | Murid per Ruang Belajar | Guru per Sekolah | Murid per Guru |
|---------------|--------|-------------------|-------------------------|------------------|----------------|
| (1) | (2) | (3) | (4) | (5) | (6) |
| 1 | Negeri | - | - | - | - |
| 2 | Swasta | 62 | 12 | 14 | 5 |
| Jumlah | | 62 | 12 | 14 | 5 |

Sumber / Source: Kemenag Kab Trenggalek dan Perwakilan Dinas Pendidikan Propinsi

Tabel 4.21 Hasil UN SMU dan MA 2021

| Tahun | Murid Kelas XII | Peserta | Lulus | Tidak Lulus | Persentase Lulus % |
|-------|-----------------|---------|-------|-------------|--------------------|
| (1) | (2) | (3) | (4) | (5) | (6) |
| 2021 | - | - | - | - | - |
| 2020 | 34 | 34 | 34 | 34 | 100 |
| 2019 | 34 | 34 | 34 | 34 | 100 |

Sumber / Source: Kemenag Kab Trenggalek dan Perwakilan Dinas Pendidikan Propinsi

Tabel 4.22 Hasil UN Sekolah Kejuruan

| Tahun | Murid Kelas XII | Peserta | Lulus | Tidak Lulus | Persentase Lulus % |
|-------|-----------------|---------|-------|-------------|--------------------|
| (1) | (2) | (3) | (4) | (5) | (6) |
| 2021 | 78 | 78 | 78 | 0 | 100 |

Sumber / Source r: Kemenag Kab Trenggalek dan Perwakilan Dinas Pendidikan Propinsi

<https://trenggalekkab.kps.go.id>

Tabel 4.23 Banyaknya Murid di Sekolah Menengah Umum Negeri Menurut Kelas dan Jenis Kelamin, Tahun 2021

| No | Kelas | Jumlah Kelas | Jenis Kelamin | | |
|---------------|---------|--------------|---------------|-----------|------------|
| | | | Laki-laki | Perempuan | Jumlah |
| (1) | (2) | (3) | (4) | (5) | (6) |
| 1 | Kelas 1 | 4 | 42 | 22 | 64 |
| 2 | Kelas 2 | 4 | 47 | 14 | 61 |
| 3 | Kelas 3 | 4 | 43 | 19 | 62 |
| Jumlah | | 12 | 132 | 55 | 187 |

Sumber / Source: Kemenag Kab Trenggalek dan Perwakilan Dinas Pendidikan Propinsi

Tabel 4.24 Banyaknya Murid di Sekolah Menengah Umum Swasta Menurut Kelas dan Jenis Kelamin, Tahun 2021

| No | Kelas | Jumlah Kelas | Jenis Kelamin | | |
|---------------|---------|--------------|---------------|-----------|-----------|
| | | | Laki-laki | Perempuan | Jumlah |
| (1) | (2) | (3) | (4) | (5) | (6) |
| 1 | Kelas 1 | 1 | 8 | 7 | 15 |
| 2 | Kelas 2 | 1 | 10 | 10 | 20 |
| 3 | Kelas 3 | 1 | 15 | 8 | 23 |
| Jumlah | | 3 | 33 | 25 | 58 |

Sumber / Source: Kemenag Kab Trenggalek dan Perwakilan Dinas Pendidikan Propinsi

Tabel 4.25 Rata-rata murid per sekolah, Ruang Belajar, Guru per sekolah di Sekolah Menengah Umum menurut Status Sekolah, Tahun 2021

| No | Status | Murid per Sekolah | Murid per Ruang Belajar | Guru per Sekolah | Murid per Guru |
|-----|--------|-------------------|-------------------------|------------------|----------------|
| (1) | (2) | (3) | (4) | (5) | (6) |
| 1 | Negeri | - | - | - | - |
| 2 | Swasta | 58,00 | 14,50 | 2,76 | 21,00 |

Sumber / Source: Kemenag Kab Trenggalek dan Perwakilan Dinas Pendidikan Propinsi

Tabel 4.26 Pemanfaatan Pelayanan Kesehatan Menurut Status Bayar per Bulan Puskesmas di Kecamatan Gandusari, Tahun 2021

| No. | Bulan | Bayar | Gratis | | | BPJS | |
|---------------|-----------|---------------|----------|------------|--------------|--------------|--------------|
| | | | JAMKESDA | SKTM | Lainnya | PBI | Non PBI |
| (1) | (2) | (3) | (4) | (5) | (6) | (7) | (8) |
| 1 | Januari | 848 | - | 15 | 27 | 565 | 399 |
| 2 | Pebruari | 720 | - | 5 | 9 | 464 | 388 |
| 3 | Maret | 765 | - | 27 | 21 | 642 | 509 |
| 4 | April | 915 | - | 3 | 36 | 696 | 517 |
| 5 | Mei | 956 | - | 17 | 67 | 568 | 415 |
| 6 | Juni | 956 | - | 9 | 19 | 776 | 591 |
| 7 | Juli | 742 | - | 21 | 23 | 497 | 422 |
| 8 | Agustus | 728 | - | 11 | 13 | 510 | 393 |
| 9 | September | 884 | - | 9 | 331 | 638 | 662 |
| 10 | Oktober | 931 | - | 8 | 181 | 699 | 591 |
| 11 | Nopember | 1 065 | - | 22 | 127 | 1 015 | 576 |
| 12 | Desember | 1 272 | - | 8 | 174 | 1 009 | 642 |
| Jumlah | | 10 782 | 0 | 155 | 1 028 | 8 079 | 6 105 |

Sumber / Source: Puskesmas Gandusari dan Puskesmas Karanganyar

Tabel 4.27 Jumlah Fasilitas Kesehatan di Kecamatan Gandusari

| No | Fasilitas | 2018 | 2019 | 2020 | 2021 |
|-----|----------------------|------|------|------|------|
| (1) | (2) | (3) | (4) | (5) | (6) |
| 1 | Rumah Sakit | 0 | 0 | 0 | 0 |
| 2 | Puskesmas | 2 | 2 | 2 | 2 |
| 3 | Puskesmas Pembantu | 3 | 3 | 3 | 3 |
| 4 | BKIA | 0 | 0 | 0 | 0 |
| 5 | Klinik | 2 | 2 | 2 | 2 |
| 6 | Laborat | 0 | 0 | 0 | 3 |
| 7 | Rongsent | 0 | 0 | 0 | 1 |
| 8 | Apotik | 3 | 3 | 4 | 5 |
| 9 | Ponkesdes / Polindes | 9 | 9 | 9 | 9 |
| 10 | Posyandu lansia | 30 | 32 | 34 | 34 |
| 11 | Posbindu PTM | 6 | 8 | 11 | 11 |
| 12 | Posyandu balita | 61 | 61 | 61 | 61 |

Sumber / Source: Puskesmas Gandusari dan Puskesmas Karanganyar

Tabel 4.28 Jumlah Tenaga Kesehatan Puskesmas di Kecamatan Gandusari

| No | Tenaga | 2018 | 2019 | 2020 | 2021 |
|-----|-------------------------------|------|------|------|------|
| (1) | (2) | (3) | (4) | (5) | (6) |
| 1 | Dokter Gigi | 2 | 2 | 2 | 2 |
| 2 | Dokter Umum | 7 | 7 | 6 | 6 |
| 3 | Dokter Spesialis | - | - | - | 0 |
| 4 | Penilik Kesehatan | - | - | - | 0 |
| 5 | Perawat | 44 | 44 | 46 | 48 |
| 6 | Bidan | 22 | 22 | 22 | 23 |
| 7 | Tenaga Kesehatan / Admistrasi | 36 | 36 | 36 | 42 |
| 8 | Dukun Bayi Terlatih | 9 | 9 | 9 | 2 |
| 9 | Sanitarian | 4 | 4 | 4 | 5 |
| 10 | Penyuluh Kesehatan | 4 | 4 | 4 | 6 |
| 11 | Analisis Lab | 5 | 5 | 5 | 6 |
| 12 | Asisten Apoteker | 3 | 3 | 3 | 3 |

Sumber / Source: Puskesmas Gandusari dan Puskesmas Karanganyar

Tabel 4.29 Fasilitas Kesehatan Menurut Desa dan Jenisnya Tahun 2021

| No. | Desa | Puskesmas/ Puskesmas Pembantu | Poliklinik / Balai Pengobatan | Polindes/ Ponskesdes | Posyandu |
|---------------|-------------|-------------------------------------|-------------------------------------|-------------------------|-----------|
| (1) | (2) | (3) | (4) | (5) | (6) |
| 1 | Ngrayung | 1 | 1 | 1 | 5 |
| 2 | Jajar | - | - | 1 | 4 |
| 3 | Wonorejo | - | - | 1 | 5 |
| 4 | Sukorejo | 1 | 3 | 1 | 8 |
| 5 | Gandusari | - | 1 | 1 | 6 |
| 6 | Wonoanti | 1 | - | 1 | 7 |
| 7 | Widoro | - | - | 1 | 6 |
| 6 | Karanganyar | 1 | 1 | 1 | 5 |
| 9 | Melis | - | - | 1 | 4 |
| 10 | Krandegan | 1 | 1 | 1 | 5 |
| 11 | Sukorame | 1 | - | 1 | 6 |
| Jumlah | | 5 | 7 | 10 | 55 |

Sumber / Source: Profil Desa

Tabel 4.30 Petugas Kesehatan Yang Tinggal/Menetap Menurut Desa Dan Profesinya Tahun 2021

| No. | Desa | Dokter | Bidan | Mantri Kesehatan | Dukun Pijat | Dukun Bayi | Petugas Kesehatan Lainnya |
|---------------|-------------|----------|-----------|------------------|-------------|------------|---------------------------|
| (1) | (2) | (3) | (4) | (5) | (6) | (7) | (8) |
| 1 | Ngraying | - | 3 | 3 | 2 | 2 | - |
| 2 | Jajar | - | 1 | 4 | - | - | 2 |
| 3 | Wonorejo | 1 | 1 | 1 | 1 | 1 | - |
| 4 | Sukorejo | 4 | 5 | 10 | - | 2 | - |
| 5 | Gandusari | 1 | 2 | 1 | - | 1 | 6 |
| 6 | Wonoanti | 1 | 1 | 4 | - | 1 | - |
| 7 | Widoro | - | 1 | 6 | - | 1 | - |
| 6 | Karanganyar | 1 | 1 | 1 | - | 2 | - |
| 9 | Melis | 1 | 1 | 4 | 3 | 1 | 2 |
| 10 | Krandegan | - | 1 | 3 | - | 1 | - |
| 11 | Sukorame | 1 | 5 | 2 | - | 1 | - |
| Jumlah | | 9 | 17 | 37 | 6 | 12 | 10 |

Sumber / Source: Profil Desa

Tabel 4.31 Jumlah Pasangan Usia Subur yang menjadi Peserta KB Aktif Menurut Alat Kontrasepsi per Desa Tahun, 2021

| No. | Desa | Peserta KB Aktif | | | | |
|---------------|-------------|------------------|------------|----------|------------|------------|
| | | PUS | MOW | MOP | IUD | IMPLAN |
| (1) | (2) | (3) | (4) | (5) | (6) | (7) |
| 1 | Ngraying | 490 | 31 | 2 | 25 | 14 |
| 2 | Jajar | 321 | 14 | 0 | 5 | 1 |
| 3 | Wonorejo | 679 | 21 | 1 | 47 | 14 |
| 4 | Sukorejo | 917 | 44 | 1 | 41 | 25 |
| 5 | Gandusari | 644 | 35 | 0 | 24 | 13 |
| 6 | Wonoanti | 540 | 46 | 0 | 34 | 24 |
| 7 | Widoro | 315 | 7 | 0 | 17 | 13 |
| 6 | Karanganyar | 328 | 21 | 1 | 19 | 16 |
| 9 | Melis | 217 | 13 | 0 | 19 | 13 |
| 10 | Krandegan | 288 | 7 | 1 | 13 | 18 |
| 11 | Sukorame | 448 | 20 | 0 | 19 | 13 |
| Jumlah | | 5 187 | 259 | 6 | 263 | 164 |

Sumber / Source: PLKB Kecamatan Gandusari

Tabel 4.32 Target Pencapaian Akseptor KB Baru Menurut Alat Kontrasepsi per Desa Tahun, 2021

| No | DESA | IUD | MOP | MOW | IMPLAN | SUNTIK | PIL | KONDOM |
|---------------|-------------|-----------|----------|----------|-----------|------------|------------|-----------|
| (1) | (2) | (3) | (4) | (5) | (6) | (7) | (8) | (9) |
| 1 | Ngrayung | ... | ... | ... | ... | ... | ... | ... |
| 2 | Jajar | ... | ... | ... | ... | ... | ... | ... |
| 3 | Wonorejo | ... | ... | ... | ... | ... | ... | ... |
| 4 | Sukorejo | ... | ... | ... | ... | ... | ... | ... |
| 5 | Gandusari | ... | ... | ... | ... | ... | ... | ... |
| 6 | Wonoanti | ... | ... | ... | ... | ... | ... | ... |
| 7 | Widoro | ... | ... | ... | ... | ... | ... | ... |
| 6 | Karanganyar | ... | ... | ... | ... | ... | ... | ... |
| 9 | Melis | ... | ... | ... | ... | ... | ... | ... |
| 10 | Krandegan | ... | ... | ... | ... | ... | ... | ... |
| 11 | Sukorame | ... | ... | ... | ... | ... | ... | ... |
| Jumlah | | 46 | 3 | 0 | 43 | 785 | 546 | 62 |

Sumber / Source: PLKB Kecamatan Gandusari

Tabel 4.33 Realisasi Pencapaian Akseptor KB Baru Menurut Alat Kontrasepsi per Desa Tahun, 2021

| No | DESA | IUD | MOP | MOW | IMPLAN | SUNTIK | PIL | |
|---------------|-------------|-----------|----------|----------|-----------|------------|-----------|-----------|
| (1) | (2) | (3) | (4) | (5) | (6) | (7) | (8) | (9) |
| 1 | Ngrayung | 1 | 0 | 0 | 1 | 12 | 1 | 8 |
| 2 | Jajar | 2 | 0 | 0 | 0 | 29 | 1 | 1 |
| 3 | Wonorejo | 4 | 0 | 2 | 2 | 26 | 3 | 14 |
| 4 | Sukorejo | 3 | 0 | 0 | 1 | 16 | 5 | 6 |
| 5 | Gandusari | 1 | 0 | 0 | 0 | 29 | 10 | 4 |
| 6 | Wonoanti | 2 | 0 | 0 | 15 | 30 | 5 | 27 |
| 7 | Widoro | 5 | 0 | 2 | 2 | 30 | 4 | 4 |
| 6 | Karanganyar | 2 | 0 | 0 | 3 | 30 | 6 | 5 |
| 9 | Melis | 11 | 0 | 2 | 19 | 24 | 5 | 6 |
| 10 | Krandegan | 2 | 0 | 1 | 2 | 38 | 12 | 5 |
| 11 | Sukorame | 4 | 0 | 1 | 0 | 20 | 4 | 10 |
| Jumlah | | 37 | 0 | 8 | 45 | 284 | 56 | 90 |

Sumber / Source: PLKB Kecamatan Gandusari

Tabel 4.34 Jumlah Pasangan Usia Subur dan Wanita Usia Subur per Desa di Kecamatan Gandusari, 2021

| No. | Desa | Pasangan Usia Subur | Wanita Usia Subur |
|---------------|-------------|---------------------|-------------------|
| (1) | (2) | (3) | (4) |
| 1 | Ngrayung | 759 | 794 |
| 2 | Jajar | 541 | 567 |
| 3 | Wonorejo | 991 | 1 054 |
| 4 | Sukorejo | 1 720 | 1 806 |
| 5 | Gandusari | 1 157 | 1 207 |
| 6 | Wonoanti | 829 | 870 |
| 7 | Widoro | 513 | 544 |
| 6 | Karanganyar | 509 | 544 |
| 9 | Melis | 490 | 520 |
| 10 | Krandegan | 687 | 726 |
| 11 | Sukorame | 950 | 1 007 |
| Jumlah | | 9 146 | 9 639 |

Sumber / Source: PLKB Kecamatan Gandusari

Tabel 4.35 Jumlah Pondok Pesantren dan Madrasah Diniyah, 2021

| No. | Desa | Pondok Pesantren | Madrasah Diniyah |
|---------------|-------------|------------------|------------------|
| (1) | (2) | (3) | (4) |
| 1 | Ngrayung | 0 | 1 |
| 2 | Jajar | 0 | 0 |
| 3 | Wonorejo | 0 | 1 |
| 4 | Sukorejo | 1 | 5 |
| 5 | Gandusari | 0 | 3 |
| 6 | Wonoanti | 0 | 0 |
| 7 | Widoro | 0 | 1 |
| 6 | Karanganyar | 0 | 3 |
| 9 | Melis | 3 | 3 |
| 10 | Krandegan | 0 | 5 |
| 11 | Sukorame | 0 | 3 |
| Jumlah | | 4 | 25 |

Sumber / Source: Kantor Urusan Agama Kecamatan

Tabel 4.36 Jumlah Taman Pendidikan Al Quran, Santri dan Ustad Tahun 2021

| No. | Desa | TPA | Santri | Ustad |
|---------------|-------------|-----------|----------|----------|
| (1) | (2) | (3) | (4) | (5) |
| 1 | Ngrayung | 2 | ... | ... |
| 2 | Jajar | 1 | ... | ... |
| 3 | Wonorejo | 3 | ... | ... |
| 4 | Sukorejo | 7 | ... | ... |
| 5 | Gandusari | 5 | ... | ... |
| 6 | Wonoanti | 1 | ... | ... |
| 7 | Widoro | 2 | ... | ... |
| 6 | Karanganyar | 3 | ... | ... |
| 9 | Melis | 0 | ... | ... |
| 10 | Krandegan | 4 | ... | ... |
| 11 | Sukorame | 0 | ... | ... |
| Jumlah | | 28 | 0 | 0 |

Sumber / Source: Kantor Urusan Agama Kecamatan

Tabel 4.37 Tanah Wakaf Per Desa (Ha) Tahun 2021

| No. | Desa | Bersertifikat | | Ber-AIW | |
|---------------|-------------|---------------|-----------|-----------|---------------|
| | | Jumlah | Luas (Ha) | Jumlah | Luas (Ha) |
| (1) | (2) | (3) | (4) | (5) | (6) |
| 1 | Ngrayung | 0 | 2 | 0 | 280 |
| 2 | Jajar | 0 | 3 | 0 | 326 |
| 3 | Wonorejo | 0 | 0 | 0 | 0 |
| 4 | Sukorejo | 0 | 16 | 0 | 6 154 |
| 5 | Gandusari | 0 | 3 | 0 | 1 109 |
| 6 | Wonoanti | 1 | 7 | 0 | 1 354 |
| 7 | Widoro | 0 | 9 | 0 | 1 535 |
| 6 | Karanganyar | 0 | 3 | 0 | 381 |
| 9 | Melis | 0 | 0 | 0 | 0 |
| 10 | Krandegan | 0 | 0 | 0 | 0 |
| 11 | Sukorame | 0 | 3 | 0 | 360 |
| Jumlah | | 1 | 1 | 43 | 11 499 |

Sumber / Source: Kantor Urusan Agama Kecamatan

Tabel 4.38 Jumlah Tempat Peribadatan Tahun 2021

| No. | Desa | Masjid | Mushola | Gereja Protestan | Gereja Katolik | Pura | Klenteng |
|---------------|-------------|------------|------------|------------------|----------------|----------|----------|
| (1) | (2) | (3) | (4) | (5) | (6) | (7) | (8) |
| 1 | Ngrayung | 25 | 15 | 0 | 0 | 0 | 0 |
| 2 | Jajar | 6 | 13 | 0 | 0 | 0 | 0 |
| 3 | Wonorejo | 12 | 13 | 0 | 0 | 0 | 0 |
| 4 | Sukorejo | 26 | 49 | 0 | 0 | 0 | 0 |
| 5 | Gandusari | 19 | 36 | 0 | 0 | 0 | 0 |
| 6 | Wonoanti | 11 | 16 | 0 | 0 | 0 | 0 |
| 7 | Widoro | 15 | 13 | 0 | 0 | 0 | 0 |
| 6 | Karanganyar | 7 | 18 | 2 | 0 | 0 | 0 |
| 9 | Melis | 9 | 19 | 0 | 0 | 0 | 0 |
| 10 | Krandegan | 5 | 10 | 0 | 0 | 0 | 0 |
| 11 | Sukorame | 12 | 10 | 0 | 0 | 0 | 0 |
| Jumlah | | 135 | 202 | 2 | 0 | 0 | 0 |

Sumber / Source: Kantor Urusan Agama Kecamatan

Tabel 4.39 Pemeluk Agama Menurut Desa dan Agama Tahun 2021

| No. | Desa | Islam | Protestan | Katolik | Hindu | Budha | Jumlah |
|---------------|-------------|---------------|------------|----------|----------|----------|----------|
| (1) | (2) | (3) | (4) | (5) | (6) | (7) | (8) |
| 1 | Ngrayung | 4 350 | 4 | 0 | 0 | 0 | 0 |
| 2 | Jajar | 2 960 | 0 | 0 | 0 | 0 | 0 |
| 3 | Wonorejo | 5 547 | 40 | 0 | 0 | 0 | 0 |
| 4 | Sukorejo | 9 947 | 36 | 0 | 0 | 0 | 0 |
| 5 | Gandusari | 7 241 | 5 | 0 | 0 | 0 | 0 |
| 6 | Wonoanti | 4 807 | 15 | 1 | 0 | 0 | 0 |
| 7 | Widoro | 3 150 | 25 | 0 | 0 | 0 | 0 |
| 6 | Karanganyar | 3 071 | 96 | 0 | 0 | 0 | 0 |
| 9 | Melis | 2 795 | 0 | 0 | 0 | 0 | 0 |
| 10 | Krandegan | 4 084 | 1 | 4 | 0 | 0 | 0 |
| 11 | Sukorame | 6 170 | 3 | 0 | 0 | 0 | 0 |
| Jumlah | | 47 952 | 222 | 5 | 0 | 0 | 0 |

Sumber / Source: Kantor Urusan Agama Kecamatan

Tabel 4.40 **Organisasi Kesenian Menurut Desa dan Jenisnya Tahun 2021**

| No. | Desa | Jaranan | Reog | Orkes | Berjanjen |
|---------------|-------------|----------|----------|----------|-----------|
| (1) | (2) | (3) | (4) | (5) | (6) |
| 1 | Ngrayung | 2 | - | 2 | - |
| 2 | Jajar | - | - | - | - |
| 3 | Wonorejo | 1 | - | - | - |
| 4 | Sukorejo | - | - | 2 | - |
| 5 | Gandusari | 1 | - | 2 | - |
| 6 | Wonoanti | - | - | - | - |
| 7 | Widoro | 1 | - | - | - |
| 6 | Karanganyar | 1 | - | - | - |
| 9 | Melis | - | - | - | - |
| 10 | Krandegan | - | - | - | - |
| 11 | Sukorame | - | - | - | - |
| Jumlah | | 6 | 0 | 6 | 0 |

Sumber / Source: Profil Desa

Tabel 4.41 **Perkumpulan Olah Raga Menurut Desa dan Jenisnya Tahun 2021**

| No. | Desa | Sepak Bola | Bola Voli | Silat / Karate | Bulu Tangkis |
|---------------|-------------|------------|-----------|----------------|--------------|
| (1) | (2) | (3) | (4) | (5) | (6) |
| 1 | Ngrayung | 1 | 1 | - | - |
| 2 | Jajar | - | 1 | - | - |
| 3 | Wonorejo | 1 | 1 | - | - |
| 4 | Sukorejo | 1 | 1 | - | - |
| 5 | Gandusari | 1 | - | - | - |
| 6 | Wonoanti | 1 | 3 | - | 1 |
| 7 | Widoro | - | - | - | - |
| 6 | Karanganyar | - | 1 | - | 2 |
| 9 | Melis | - | 1 | - | - |
| 10 | Krandegan | 1 | - | - | - |
| 11 | Sukorame | 1 | 3 | - | - |
| Jumlah | | 6 | 9 | 0 | 3 |

Sumber / Source: Profil Desa

Tabel 4.42 Jumlah Penyandang Cacat Menurut Jenisnya Tahun 2021

| No. | Jenis Cacat | Jumlah / Orang |
|---------------|--------------|----------------|
| (1) | (2) | (3) |
| 1 | Tuna Netra | 24 |
| 2 | Tuna Rungu | 37 |
| 3 | Tuna Wicara | 30 |
| 4 | Cacat Tubuh | 63 |
| 5 | Cacat Mental | 81 |
| 6 | Cacat Ganda | 12 |
| Jumlah | | 247 |

Sumber / Source: Kantor Kecamatan

Tabel 4.43 Gangguan Kriminalitas Menurut Jenisnya Tahun 2021

| No. | Jenis Kriminalitas | Dilaporkan | Diselesaikan |
|---------------|--------------------------------------------------------|------------|--------------|
| (1) | (2) | (3) | (4) |
| 1 | Pencurian Kayu Hutan | - | - |
| 2 | Pembunuhan | - | - |
| 3 | Pencurian Dengan Pemberatan | - | - |
| 4 | Penganiayaan | - | - |
| 5 | Penipuan dan atau Penggelapan | 1 | 1 |
| 6 | Pembakaran | - | - |
| 7 | Perampasan | - | - |
| 8 | Curanmor | 1 | 1 |
| 9 | Miras | - | - |
| 10 | Lain-lain (pencurian biasa) | - | - |
| 11 | Judi | - | - |
| 12 | Narkoba | - | - |
| 13 | Bersama-sama melakukan kekerasan terhadap orang/barang | - | - |
| 14 | Kekerasan terhadap anak | - | - |
| Jumlah | | 2 | 2 |

Sumber / Source: Polsek Gandusari

Tabel 4.44 Gangguan Kecelakaan Lalu Lintas Tahun 2021

| No. | Jenis Cacat | 2018 | 2019 | 2020 |
|-----|----------------------------|--------|-------|-------|
| (1) | (2) | (3) | (4) | (4) |
| 1 | Meninggal Dunia | 1 | 3 | 5 |
| 2 | Luka Berat | 5 | 2 | 0 |
| 3 | Luka Ringan | 10 | 44 | 42 |
| 4. | Kerugian Materi (000 Rp.) | 10 000 | 7 800 | 9 000 |

Sumber / Source: Polres Trenggalek Unit Laka Lantas

<https://trenggalekkab.bps.go.id>

Tabel 4.45 Kejadian Bencana Alam Tahun 2021

| No. | Desa | Jenis Bencana | Taksiran Kerugian | Jumlah Korban | Keterangan |
|---------------|-------------|---------------|-------------------|---------------|------------|
| (1) | (2) | (3) | (4) | (5) | (6) |
| 1 | Ngrayung | 0 | | | tdk ada |
| 2 | Jajar | 0 | | | tdk ada |
| 3 | Wonorejo | 0 | | | tdk ada |
| 4 | Sukorejo | 0 | | | tdk ada |
| 5 | Gandusari | 0 | | | tdk ada |
| 6 | Wonoanti | 0 | | | tdk ada |
| 7 | Widoro | 0 | | | tdk ada |
| 6 | Karanganyar | 0 | | | tdk ada |
| 9 | Melis | 0 | | | tdk ada |
| 10 | Krandegan | 0 | | | tdk ada |
| 11 | Sukorame | 0 | | | tdk ada |
| Jumlah | | 0 | | | |

Sumber / Source: Kantor Kecamatan

Tabel 4.46 **Usia Nikah Berdasarkan Umur Istri Tahun 2021**

| No. | Desa | Umur (Tahun) | | | | Jumlah |
|---------------|-------------|--------------|------------|------------|-----------|------------|
| | | < 20 | 20 - 25 | 26 - 30 | >30 | |
| (1) | (2) | (3) | (4) | (5) | (6) | (7) |
| 1 | Ngrayung | 3 | 12 | 10 | 3 | 28 |
| 2 | Jajar | 3 | 17 | 4 | 0 | 24 |
| 3 | Wonorejo | 1 | 14 | 13 | 7 | 35 |
| 4 | Sukorejo | 3 | 23 | 19 | 15 | 60 |
| 5 | Gandusari | 4 | 25 | 10 | 11 | 50 |
| 6 | Wonoanti | 0 | 16 | 12 | 3 | 31 |
| 7 | Widoro | 0 | 15 | 6 | 1 | 22 |
| 6 | Karanganyar | 1 | 5 | 9 | 5 | 20 |
| 9 | Melis | 1 | 9 | 8 | 2 | 20 |
| 10 | Krandegan | 1 | 11 | 7 | 2 | 21 |
| 11 | Sukorame | 3 | 24 | 18 | 3 | 48 |
| Jumlah | | 20 | 171 | 116 | 52 | 359 |

Sumber / Source: Kantor Urusan Agama Kecamatan

Tabel 4.47 Jumlah Pendidikan Pra Sekolah Berdasarkan Status Tahun 2021

| No. | Bentuk Pendidikan | Status Pendidikan | |
|---------------|----------------------|-------------------|-----------|
| | | Negeri | Swasta |
| (1) | (2) | (3) | (4) |
| 1 | Taman Kanak - Kanak | 0 | 30 |
| 2 | Kelompok Bermain | 0 | 8 |
| 3 | Taman Penitipan Anak | 0 | 0 |
| 4 | Satuan Paud Sejenis | 0 | 5 |
| 5 | Raudatul Athfal | 0 | 15 |
| Jumlah | | 0 | 58 |

Sumber / Source: UDP Kecamatan Gandusari dan PPAI Kecamatan Gandusari

Tabel 4.48 Jumlah Sekolah, Ruang Belajar, Rombel dan Guru RA / BA Tahun 2021

| No | Desa | Sekolah | Ruang Belajar | Rombel | Guru |
|---------------|-------------|-----------|---------------|-----------|-----------|
| (1) | (2) | (3) | (4) | (5) | (6) |
| 1 | Ngrayung | 1 | 2 | 2 | 4 |
| 2 | Jajar | 1 | 2 | 2 | 5 |
| 3 | Wonorejo | 1 | 2 | 2 | 4 |
| 4 | Sukorejo | 4 | 10 | 10 | 18 |
| 5 | Gandusari | 2 | 5 | 5 | 8 |
| 6 | Wonoanti | 1 | 2 | 2 | 4 |
| 7 | Widoro | 0 | | | |
| 6 | Karanganyar | 1 | 2 | 2 | 3 |
| 9 | Melis | 1 | 2 | 2 | 2 |
| 10 | Krandegan | 2 | 6 | 6 | 8 |
| 11 | Sukorame | 1 | 3 | 3 | 5 |
| Jumlah | | 15 | 36 | 36 | 61 |

Sumber / Source: PAI Kecamatan Gandusari

Tabel 4.49 Banyaknya Murid Kelompok Bermain per jenis kelamin Tahun 2021

| No | Desa | Siswa | | Jumlah |
|---------------|-------------|------------|------------|--------------|
| | | Laki-Laki | Perempuan | |
| | | (3) | (4) | |
| (1) | (2) | (3) | (4) | (5) |
| 1 | Ngrayung | 46 | 47 | 93 |
| 2 | Jajar | 40 | 32 | 72 |
| 3 | Wonorejo | 48 | 49 | 97 |
| 4 | Sukorejo | 198 | 190 | 388 |
| 5 | Gandusari | 102 | 90 | 192 |
| 6 | Wonoanti | 54 | 43 | 97 |
| 7 | Widoro | 13 | 12 | 25 |
| 6 | Karanganyar | 49 | 67 | 116 |
| 9 | Melis | 21 | 10 | 31 |
| 10 | Krandegan | 86 | 66 | 152 |
| 11 | Sukorame | 115 | 82 | 197 |
| Jumlah | | 772 | 688 | 1 460 |

Sumber / Source: UDP Kecamatan Gandusari

Tabel 4.50 Jumlah Pendidikan Non formal Berdasarkan Status

| No | Bentuk Pendidikan | Status Pendidikan | |
|---------------|-----------------------------------|-------------------|----------|
| | | Negeri | Swasta |
| (1) | (2) | (3) | (4) |
| 1 | Kursus | 0 | 0 |
| 2 | Taman Bacaan Masyarakat | 0 | 0 |
| 3 | Pusat Kegiatan Belajar Masyarakat | 0 | 2 |
| Jumlah | | 0 | 2 |

Sumber / Source: UDP Kecamatan Gandusari

Tabel 4.51 Pelanggaran Penegakan Perda 2021

| No | Uraian | Jumlah | Tindak Lanjut | | | Ket. |
|---------------|---------------------|--------|---------------|----------|------------|-----------|
| | | | Pembinaan | Tipiring | Upaya lain | |
| (1) | (2) | (3) | (4) | (5) | (6) | (7) |
| 1 | Pelanggaran Lainnya | 0 | | | | tidak ada |
| Jumlah | | | | | | |

Sumber / Source: Kecamatan Gandusari

Tabel 4.52 Pelanggaran Penegakan Perda 2021

| No | Uraian | Jumlah | Tindak Lanjut | | Ket. |
|-----|-------------------|--------|---------------|-------|-----------|
| | | | Sudah | Belum | |
| (1) | (2) | (3) | (4) | (5) | (6) |
| 1 | Pelanggaran Lalin | - | | | tidak ada |
| 2 | Penganiayaan | - | | | tidak ada |
| 3 | Pencurian | - | | | tidak ada |

Sumber / Source: Kecamatan Gandusari

<https://trenggalekkab.bps.go.id>

Tabel 4.53 Pemanfaatan Pelayanan Kesehatan Menurut Jenis Pelayanan dan Jumlah Hari Rawat per Bulan, Tahun 2021 Puskesmas Gandusari

| No | Bulan | Jenis Pelayanan | | | |
|---------------|-----------|-----------------|--------------|----------------|------------|
| | | Pengobatan | Gigi | Pencegahan KIA | Rawat Inap |
| (1) | (2) | (3) | (4) | (5) | (6) |
| 1 | Januari | 1 162 | 56 | 33 | 35 |
| 2 | Pebruari | 823 | 66 | 30 | 8 |
| 3 | Maret | 1 135 | 82 | 25 | 18 |
| 4 | April | 1 187 | 83 | 131 | 25 |
| 5 | Mei | 928 | 86 | 37 | 25 |
| 6 | Juni | 1 270 | 123 | 27 | 24 |
| 7 | Juli | 904 | 66 | 31 | 2 |
| 8 | Agustus | 813 | 66 | 40 | 5 |
| 9 | September | 1 059 | 254 | 31 | 5 |
| 10 | Oktober | 1 340 | 94 | 20 | 20 |
| 11 | Nopember | 1 340 | 94 | 20 | 25 |
| 12 | Desember | 1 909 | 116 | 107 | 11 |
| Jumlah | | 13 870 | 1 186 | 532 | 203 |

Sumber / Source: Puskesmas Gandusari

Tabel 4.53 Pemanfaatan Pelayanan Kesehatan Menurut Jenis Pelayanan dan Jumlah Hari Rawat per Bulan, Tahun 2021 Puskesmas Karanganyar

| No | Bulanan | Jenis Pelayanan | | | |
|---------------|-----------|-----------------|------------|----------------|------------|
| | | Pengobatan | Gigi | Pencegahan KIA | Rawat Inap |
| (1) | (2) | (3) | (4) | (5) | (6) |
| 1 | Januari | 775 | 48 | 97 | 29 |
| 2 | Pebruari | 628 | 39 | 92 | 26 |
| 3 | Maret | 915 | 51 | 100 | 45 |
| 4 | April | 933 | 59 | 117 | 44 |
| 5 | Mei | 912 | 46 | 79 | 35 |
| 6 | Juni | 1 067 | 83 | 103 | 29 |
| 7 | Juli | 806 | 34 | 63 | 24 |
| 8 | Agustus | 788 | 40 | 68 | 15 |
| 9 | September | 1 023 | 46 | 78 | 22 |
| 10 | Oktober | 1 317 | 62 | 88 | 28 |
| 11 | Nopember | 1 541 | 89 | 106 | 38 |
| 12 | Desember | 1 662 | 74 | 88 | 38 |
| Jumlah | | 12 367 | 671 | 1 079 | 373 |

Sumber / Source: Puskesmas Karanganyar

Tabel 4.54 Banyaknya Kunjungan Ibu Hamil, Bayi dan Anak di Wilayah Puskesmas Gandusari Tahun 2018- 2021

| No | Uraian | 2018 | 2019 | 2020 | 2021 |
|---------------|-----------|--------------|--------------|--------------|--------------|
| (1) | (2) | (3) | (4) | (5) | (6) |
| 1 | Ibu Hamil | 412 | 511 | 438 | 1 228 |
| 2 | Bayi | 373 | 365 | 398 | 286 |
| 3 | Anak | 2 002 | 1 958 | 1 778 | 1 286 |
| Jumlah | | 2 787 | 2 834 | 2 614 | 2 800 |

Sumber / Source: Puskesmas Gandusari Kec. Gandusari

Tabel 4.54 Banyaknya Kunjungan Ibu Hamil, Bayi dan Anak di Wilayah Puskesmas Karanganyar Tahun 2018- 2021

| No | Uraian | 2018 | 2019 | 2020 | 2021 |
|---------------|-----------|--------------|--------------|--------------|--------------|
| (1) | (2) | (3) | (4) | (5) | (6) |
| 1 | Ibu Hamil | 720 | 648 | 708 | 600 |
| 2 | Bayi | 68 | 98 | 87 | 152 |
| 3 | Anak | 305 | 298 | 332 | 356 |
| Jumlah | | 1 093 | 1 044 | 1 127 | 1 108 |

Sumber / Source: Puskesmas Karanganyar Kec. Gandusari

Tabel 4.52 Jumlah Keluarga Sejahtera Tahun 2021

| No | Desa | Pra Sejahtera | Sejahtera | | | |
|---------------|-------------|---------------|--------------|--------------|--------------|------------|
| | | | I | II | III | III Plus |
| (1) | (2) | (3) | (4) | (5) | (6) | (7) |
| 1 | Ngrayung | 363 | 322 | 394 | 320 | 24 |
| 2 | Jajar | 256 | 229 | 277 | 223 | 18 |
| 3 | Wonorejo | 443 | 388 | 481 | 377 | 47 |
| 4 | Sukorejo | 716 | 431 | 784 | 622 | 98 |
| 5 | Gandusari | 556 | 492 | 599 | 462 | 68 |
| 6 | Wonoanti | 376 | 338 | 414 | 319 | 46 |
| 7 | Widoro | 251 | 223 | 272 | 196 | 37 |
| 6 | Karanganyar | 238 | 212 | 257 | 191 | 31 |
| 9 | Melis | 231 | 201 | 246 | 181 | 26 |
| 10 | Krandegan | 294 | 259 | 314 | 239 | 38 |
| 11 | Sukorame | 453 | 409 | 497 | 385 | 57 |
| Jumlah | | 4 177 | 3 504 | 4 535 | 3 515 | 490 |

Sumber / Source: PLKB Kec. Gandusari

05

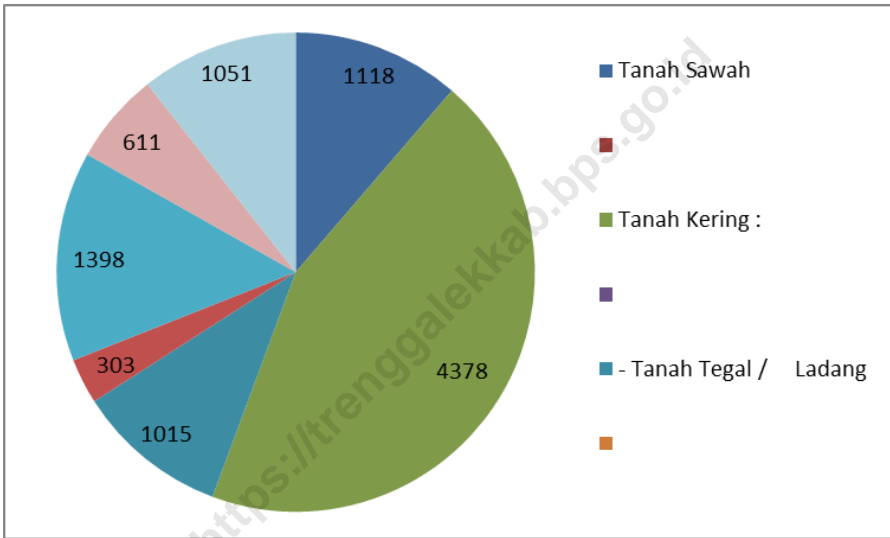
**PERTANIAN, KEHUTANAN,
PETERNAKAN, DAN PERIKANAN**

*AGRICULTURE, FORESTRY,
LIVESTOCK, AND FISHERY*



Gambar 5.1
Figures

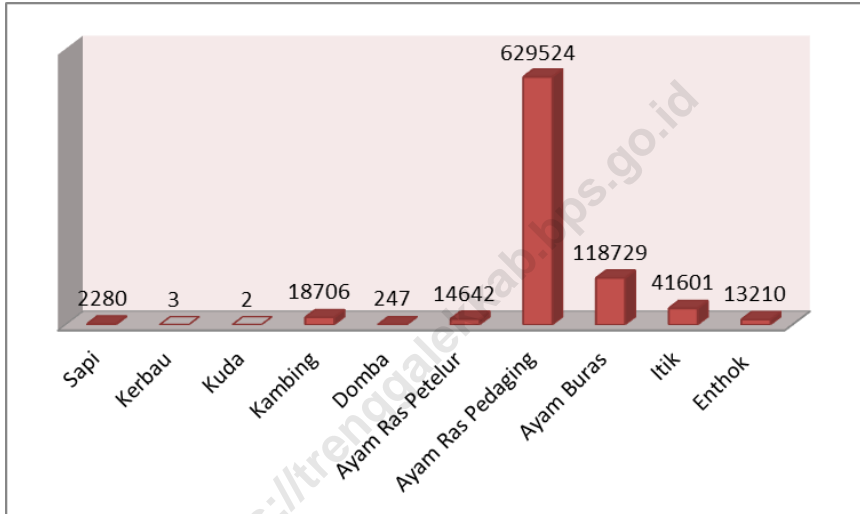
Luas Tanah Menurut Penggunaan (Ha) Tahun, 2021



Sumber / Source: Mantri Tani Kec. Gandusari

Gambar 5.2
Figures

Populasi Ternak Kecamatan Gandusari, 2021



Tabel 5.1 Luas Tanah Menurut Penggunaan (Ha) Tahun 2021

| No. | Jenis Tanah | 2018 | 2019 | 2020 | 2021 |
|-----|---------------------------------|--------------|--------------|--------------|--------------|
| (1) | (2) | (3) | (4) | (5) | (6) |
| 1 | Tanah Sawah | 1 118 | 1 118 | 1 233 | 1 262 |
| 2 | Tanah Kering | 4 378 | 4 378 | 3 967 | 4 454 |
| | - Tanah Tegal/ Ladang | 1 015 | 1 015 | 909 | 1 611 |
| | - Tanah Perkerbunan rakyat | 303 | 303 | 397 | - |
| | - Tanah Bangunan dan Sekitarnya | 1 398 | 1 398 | 1 610 | 750 |
| | - Tanah lain-lain | 611 | 611 | - | 260 |
| | - Tanah Hutan Negara | 1 051 | 1 051 | 1 051 | 1 833 |
| | Jumlah | 5 496 | 5 496 | 5 200 | 5 716 |

Sumber / Source: Mantri Tani Kec. Gandusari

Tabel 5.2 Luas Sawah Menurut Jenis Pengairan (Ha) Tahun 2021

| No. | Desa | Teknis | 1/2 Teknis | Sederhana | Non PU |
|---------------|-------------|----------------|------------|-----------|----------|
| (1) | (2) | (3) | (4) | (5) | (6) |
| 1 | Ngrayung | 25 000 | - | - | - |
| 2 | Jajar | 27 000 | - | - | - |
| 3 | Wonorejo | - | - | - | - |
| 4 | Sukorejo | - | - | - | - |
| 5 | Gandusari | 31 000 | - | - | - |
| 6 | Wonoanti | 24 000 | - | - | - |
| 7 | Widoro | 62 000 | - | - | - |
| 6 | Karanganyar | 85 300 | - | - | - |
| 9 | Melis | 83 000 | - | - | - |
| 10 | Krandegan | 120 900 | - | - | - |
| 11 | Sukorame | 199 000 | - | - | - |
| Jumlah | | 657 200 | 0 | 0 | 0 |

Sumber / Source: Mantri Tani Kec. Gandusari

Lanjutan Tabel 5.2

| No. | Desa | Tadah Hujan | Jumlah |
|---------------|-------------|----------------|------------------|
| (1) | (2) | (7) | (8) |
| 1 | Ngrayung | 85 070 | 110 070 |
| 2 | Jajar | 7 170 | 34 170 |
| 3 | Wonorejo | 55 820 | 55 820 |
| 4 | Sukorejo | 119 000 | 119 000 |
| 5 | Gandusari | 137 520 | 168 520 |
| 6 | Wonoanti | 98 300 | 122 300 |
| 7 | Widoro | 11 000 | 73 000 |
| 6 | Karanganyar | - | 85 300 |
| 9 | Melis | 30 800 | 113 800 |
| 10 | Krandegan | - | 120 900 |
| 11 | Sukorame | 5 640 | 204 640 |
| Jumlah | | 550 320 | 1 207 520 |

Sumber / Source: Mantri Tani Kec. Gandusari

Tabel 5.3 Luas Tanah Kering Menurut Penggunaannya (Ha) Tahun 2021

| No. | Desa | Pekarangan | Rumah Bangunan | Tegal | Hutan Rakyat |
|---------------|-------------|--------------|-------------------|----------------|--------------|
| (1) | (2) | (3) | (4) | (5) | (6) |
| 1 | Ngrayung | 50,7 | | 207,6 | 39,0 |
| 2 | Jajar | 35,5 | | 178,4 | 17,0 |
| 3 | Wonorejo | 57,2 | | 371,1 | 33,0 |
| 4 | Sukorejo | 93,3 | | 304,9 | 51,0 |
| 5 | Gandusari | 63,4 | | 36,0 | 38,0 |
| 6 | Wonoanti | 112,2 | | 166,9 | 47,0 |
| 7 | Widoro | 40,1 | | 67,0 | 13,0 |
| 6 | Karanganyar | 65,3 | | 50,1 | 11,0 |
| 9 | Melis | 141,0 | | 26,9 | 9,0 |
| 10 | Krandegan | 54,3 | | 21,8 | 7,0 |
| 11 | Sukorame | 86,0 | | 94,0 | 38,0 |
| Jumlah | | 798,9 | 0,0 | 1 524,6 | 303,0 |

Sumber / Source: Mantri Tani Kec. Gandusari

Lanjutan Tabel 5.3

| No. | Desa | Hutan Negara | Perkebunan | Lainnya | Jumlah |
|---------------|-------------|----------------|----------------|------------|----------------|
| (1) | (2) | (7) | (8) | (9) | (10) |
| 1 | Ngrayung | 164,0 | 109,0 | | 570,3 |
| 2 | Jajar | 212,0 | 56,0 | | 498,9 |
| 3 | Wonorejo | 52,0 | 45,0 | | 558,3 |
| 4 | Sukorejo | 107,0 | 85,0 | | 641,2 |
| 5 | Gandusari | 136,0 | 127,0 | | 400,4 |
| 6 | Wonoanti | 97,0 | 142,0 | | 565,0 |
| 7 | Widoro | 102,0 | 72,0 | | 294,1 |
| 6 | Karanganyar | 59,0 | 85,0 | | 270,3 |
| 9 | Melis | 56,0 | 83,0 | | 315,9 |
| 10 | Krandegan | 29,0 | 111,0 | | 223,1 |
| 11 | Sukorame | 37,0 | 199,0 | | 454,0 |
| Jumlah | | 1 051,0 | 1 114,0 | 0,0 | 4 791,4 |

Sumber / Source: Mantri Tani Kec. Gandusari

Tabel 5.4 Luas Panen Tanaman Bahan Makanan (Ha) Tahun 2021

| No. | Jenis Tanaman | 2020 | 2021 |
|---------------|---------------|----------------|----------------|
| (1) | (2) | (3) | (4) |
| 1 | Padi Sawah | 2 282,2 | 2 959,2 |
| 2 | Padi Ladang | 126,0 | 205,0 |
| 3 | Jagung | 977,7 | 876,4 |
| 4 | Ubi Kayu | 287,0 | 356,0 |
| 5 | Ubi Jalar | 0,0 | 0,0 |
| 6 | Kacang Tanah | 277,1 | 164,8 |
| 7 | Kedelai | 198,1 | 297,3 |
| 8 | Kacang Hijau | 0,0 | 0,0 |
| Jumlah | | 4 148,0 | 4 858,7 |

Sumber / Source: Mantri Tani Kec. Gandusari (daftar SP Padi-Palawija)

Tabel 5.5 **Produksi Tanaman Bahan Makanan Per Ha (Kwintal) Tahun 2021**

| No. | Jenis Tanaman | Bentuk Produksi | Jumlah (Kwintal) | |
|-----|---------------|--------------------|------------------|--------|
| | | | 2020 | 2021 |
| (1) | (2) | (3) | (5) | (6) |
| 1. | Padi Sawah | GKP | 65,73 | 671,00 |
| 2. | Padi Ladang | GKP | 40,46 | 60,30 |
| 3. | Jagung | Ontg Bsh Tnp Kulit | 68,58 | 46,96 |
| 4. | Ubi Kayu | Ubi Basah Berkulit | 177,36 | 133,64 |
| 5. | Ubi Jalar | Ubi Basah Berkulit | 0 | 0,00 |
| 6. | Kacang Tanah | Glondong Basah | 20,78 | 20,99 |
| 7. | Kedelai | Polong Basah | 17,40 | 20,99 |
| 8. | Kacang Hijau | Polong Basah | 0 | 0,00 |

Sumber / Source: Mantri Tani Kec. Gandusari (daftar SP Padi-Palawija)

Tabel 5.6 Produksi Sayuran (Kwintal) 2021

| No. | Jenis Sayuran | Jumlah (Kwintal) | |
|-----|----------------|------------------|------|
| | | 2018 | 2019 |
| (1) | (2) | (3) | (4) |
| 1 | Bawang Daun | 0 | 0 |
| 2 | Bawang Merah | 200 | 0 |
| 3 | Bayam | 0 | 54 |
| 4 | Buncis | 0 | 0 |
| 5 | Cabai Besar | 0 | 0 |
| 6 | Cabai Rawit | 442 | 243 |
| 7 | Kacang Panjang | 0 | 30 |
| 8 | Kangkung | 103 | 102 |
| 9 | Labu Siam | 0 | 0 |
| 10 | Ketimun | 0 | 0 |
| 11 | Sawi | 0 | 0 |
| 12 | Terong | 0 | 0 |
| 13 | Tomat | 0 | 0 |

Sumber / Source: Mantri Tani Kec. Gandusari (daftar SP Padi-Palawija)

Lanjutan Tabel 5.6

| No. | Jenis Sayuran | Jumlah (Kwintal) | |
|-----|----------------|------------------|-------|
| | | 2020 | 2021 |
| (1) | (2) | (3) | (4) |
| 1 | Bawang Daun | 0 | 0 |
| 2 | Bawang Merah | 503 | 1 291 |
| 3 | Bayam | 10 | 0 |
| 4 | Buncis | 0 | 0 |
| 5 | Cabai Besar | 201 | 3 |
| 6 | Cabai Rawit | 946 | 24 |
| 7 | Kacang Panjang | 68 | 188 |
| 8 | Kangkung | 384 | 436 |
| 9 | Labu Siam | 0 | 0 |
| 10 | Ketimun | 0 | 39 |
| 11 | Sawi | 0 | 0 |
| 12 | Terong | 48 | 184 |
| 13 | Tomat | 0 | 0 |

Sumber / Source: Mantri Tani Kec. Gandusari (daftar SP Padi-Palawija)

Tabel 5.7 Produksi Buah-buahan (Kwintal) 2021

| No. | Jenis Buah-buahan | Jumlah (Kwintal) | |
|---------------|-------------------|------------------|---------------|
| | | 2018 | 2019 |
| (1) | (2) | (3) | (4) |
| 1 | Alpukat | 85 | 85 |
| 2 | Belimbing | 46 | 46 |
| 3 | Durian | 75 | 75 |
| 4 | Duku | 0 | 0 |
| 5 | Jambu Biji | 9 | 9 |
| 6 | Mangga | 1 240 | 1 240 |
| 7 | Melon | 265 | 265 |
| 8 | Nangka | 1 124 | 1 124 |
| 9 | Pepaya | 185 | 185 |
| 10 | Pisang | 20 650 | 20 650 |
| 11 | Rambutan | 253 | 253 |
| 12 | Sawo | 25 | 25 |
| 13 | Salak | 104 | 104 |
| 14 | Sukun | 0 | 0 |
| 15 | Sirsak | 22 | 22 |
| 16 | Semangka | 0 | 0 |
| 17 | Jambu Air | 2 | 2 |
| 18 | Manggis | 95 | 95 |
| Jumlah | | 24 180 | 24 180 |

Sumber / Source: Mantri Tani Kec. Gandusari

Lanjutan Tabel 5.7

| No. | Jenis Buah-buahan | Jumlah (Kwintal) | |
|---------------|-------------------|------------------|---------------|
| | | 2020 | 2021 |
| (1) | (2) | (3) | (4) |
| 1 | Alpukat | 287 | 481 |
| 2 | Belimbing | 108 | 46 |
| 3 | Durian | 152 | 0 |
| 4 | Duku | 9 | 7 |
| 5 | Jambu Biji | 56 | 26 |
| 6 | Mangga | 8 700 | 1 235 |
| 7 | Melon | 1 065 | 820 |
| 8 | Nangka | 2 625 | 761 |
| 9 | Pepaya | 195 | 373 |
| 10 | Pisang | 5 189 | 7 518 |
| 11 | Rambutan | 0 | 28 |
| 12 | Sawo | 26 | 24 |
| 13 | Salak | 12 | 1 225 |
| 14 | Sukun | 4 | 4 |
| 15 | Sirsak | 30 | 27 |
| 16 | Semangka | 0 | 0 |
| 17 | Jambu Air | 2 | 45 |
| 18 | Manggis | 74 | 0 |
| Jumlah | | 18 534 | 12 620 |

Sumber / Source: Mantri Tani Kec. Gandusari

Tabel 5.8 Produksi Tanaman Biofarmaka 2021

| No. | Jenis Buah-buahan | Jumlah (Kg) | | | |
|---------------|-------------------|---------------|---------------|---------------|--------------|
| | | 2018 | 2019 | 2020 | 2021 |
| (1) | (2) | (3) | (4) | (5) | (6) |
| 1 | Temu Kunci | 1 500 | 2 000 | 2 100 | 1 270 |
| 2 | Temu ireng | 3 200 | 1 500 | 1 500 | 750 |
| 3 | Temu lawak | 3 800 | 2 800 | 2 500 | 65 |
| 4 | Lempuyang | 3.550 | 3 100 | 3 000 | 6 |
| 5 | Kunyit | 15 800 | 24 000 | 0 | 16 |
| 6 | Sambiloto | 0 | 0 | 0 | 0 |
| 7 | Keji Beling | 0 | 0 | 0 | 0 |
| 8 | Kencur | 1 200 | 1 125 | 1 200 | 1 |
| 9 | Mahkota Dewa | 0 | 0 | 0 | 0 |
| 10 | Lengkuas | 12 000 | 7 150 | 0 | 8 |
| 11 | Mengkudu | 0 | 0 | 0 | 0 |
| 12 | Jahe | 15 500 | 15 100 | 15 100 | 16 |
| Jumlah | | 56 550 | 56 775 | 25 400 | 2 131 |

Sumber / Source: Mantri Tani Kec. Gandusari

Tabel 5.9 Populasi Ternak per Desa 2021

| No. | Desa | Ternak Besar | | |
|---------------|-------------|--------------|--------|------|
| | | Sapi | Kerbau | Kuda |
| (1) | (2) | (3) | (4) | (5) |
| 1 | Ngrayung | ... | ... | ... |
| 2 | Jajar | ... | ... | ... |
| 3 | Wonorejo | ... | ... | ... |
| 4 | Sukorejo | ... | ... | ... |
| 5 | Gandusari | ... | ... | ... |
| 6 | Wonoanti | ... | ... | ... |
| 7 | Widoro | ... | ... | ... |
| 6 | Karanganyar | ... | ... | ... |
| 9 | Melis | ... | ... | ... |
| 10 | Krandegan | ... | ... | ... |
| 11 | Sukorame | ... | ... | ... |
| Jumlah | | ... | ... | ... |

Sumber / Source:

Lanjutan Tabel 5.9

| No. | Desa | Ternak Kecil | |
|---------------|-------------|--------------|-------|
| | | Kambing | Domba |
| (1) | (2) | (6) | (7) |
| 1 | Ngrayung | ... | ... |
| 2 | Jajar | ... | ... |
| 3 | Wonorejo | ... | ... |
| 4 | Sukorejo | ... | ... |
| 5 | Gandusari | ... | ... |
| 6 | Wonoanti | ... | ... |
| 7 | Widoro | ... | ... |
| 6 | Karanganyar | ... | ... |
| 9 | Melis | ... | ... |
| 10 | Krandegan | ... | ... |
| 11 | Sukorame | ... | ... |
| Jumlah | | ... | ... |

Sumber / Source:

<https://trenggalekkab.bps.go.id>

Tabel 5.10 Populasi Unggas dan Aneka Ternak per Desa 2021

| No. | Desa | Ayam Ras | | | Itik | Enthok |
|---------------|-------------|------------|----------|------------|------|--------|
| | | Ayam Buras | | Ayam Buras | | |
| | | Petelur | Pedaging | | | |
| (1) | (2) | (3) | (4) | (5) | | |
| 1 | Ngrayung | ... | ... | ... | ... | ... |
| 2 | Jajar | ... | ... | ... | ... | ... |
| 3 | Wonorejo | ... | ... | ... | ... | ... |
| 4 | Sukorejo | ... | ... | ... | ... | ... |
| 5 | Gandusari | ... | ... | ... | ... | ... |
| 6 | Wonoanti | ... | ... | ... | ... | ... |
| 7 | Widoro | ... | ... | ... | ... | ... |
| 6 | Karanganyar | ... | ... | ... | ... | ... |
| 9 | Melis | ... | ... | ... | ... | ... |
| 10 | Krandegan | ... | ... | ... | ... | ... |
| 11 | Sukorame | ... | ... | ... | ... | ... |
| Jumlah | | ... | ... | ... | ... | ... |

Sumber / Source:

Tabel 5.11 Sarana Produksi dan Pengairan

| No. | Sarana | Jumlah | | | | |
|-----|--------------|--------|------|------|------|------|
| | | 2017 | 2018 | 2019 | 2020 | 2021 |
| (1) | (2) | (3) | (4) | (5) | (6) | (7) |
| 1 | Kios KUD | 1 | 1 | 1 | 5 | 5 |
| 2 | Kios Non KUD | 25 | 25 | 25 | 25 | 25 |
| 3 | Dam | 1 | 1 | 1 | 1 | 1 |
| 4 | Cek Dam | 15 | 15 | 15 | 15 | 15 |
| 5 | Pompa Air | 126 | 126 | 126 | 137 | 137 |
| 6 | Diesel Air | 250 | 250 | 250 | 250 | 250 |
| 7 | Embung | 0 | 0 | 0 | 0 | 0 |

Sumber / Source: Mantri Tani Kec. Gandusari

Tabel 5.12 Perkumpulan Petani Tahun 2021

| No. | Desa | HIPPA Desa | | Kontak Tani | SLPHT | Kelompok Tani |
|---------------|-------------|------------|------------|-------------|----------|---------------|
| | | IPPAIR | INSUS (Ha) | | | |
| (1) | (2) | (3) | (4) | (5) | (6) | (7) |
| 1 | Ngrayung | ... | ... | ... | ... | ... |
| 2 | Jajar | ... | ... | ... | ... | ... |
| 3 | Wonorejo | ... | ... | ... | ... | ... |
| 4 | Sukorejo | ... | ... | ... | ... | ... |
| 5 | Gandusari | ... | ... | ... | ... | ... |
| 6 | Wonoanti | ... | ... | ... | ... | ... |
| 7 | Widoro | ... | ... | ... | ... | ... |
| 6 | Karanganyar | ... | ... | ... | ... | ... |
| 9 | Melis | ... | ... | ... | ... | ... |
| 10 | Krandegan | ... | ... | ... | ... | ... |
| 11 | Sukorame | ... | ... | ... | ... | ... |
| Jumlah | | 11 | - | - | - | 57 |

Sumber / Source: Mantri Tani Kec. Gandusari

Tabel 5.13 Alat-alat Pertanian Yang Masih Dapat Digunakan

| No. | Jenis Alat | Luas (Ha) | | |
|-----|-------------------|-----------|------|--------|
| | | 2017 | 2018 | 2019 |
| (1) | (2) | (3) | (4) | (5) |
| 1. | Pengolah Tanah | 31 | 31 | 100 |
| | - Traktor Roda 2 | 59 | 31 | 96 |
| | - Traktor Roda 4 | 1 | - | 4 |
| 2 | Pemberantas Jasad | 561 | 561 | 8 347 |
| | - Hand Spryer | 575 | 575 | 8 347 |
| | - Emposan | - | - | - |
| 3 | Pengolah Padi | 421 | 421 | 16 569 |
| | - Perontok Padi | 412 | 412 | 16 537 |
| | - Pengering Padi | | | 1 |
| | - Penggiling Padi | 9 | 9 | 31 |

Sumber / Source: Mantri Tani Kec. Gandusari

Lanjutan Tabel 5.13

| No. | Jenis Alat | Luas (Ha) | |
|-----|-------------------|-----------|--------|
| | | 2020 | 2021 |
| (1) | (2) | (3) | (4) |
| 1 | Pengolah Tanah | 99 | 99 |
| | - Traktor Roda 2 | 95 | 95 |
| | - Traktor Roda 4 | 4 | 4 |
| 2 | Pemberantas Jasad | 8342 | 8 342 |
| | - Hand Spryer | 8342 | 8 342 |
| | - Emposan | - | - |
| 3 | Pengolah Padi | 16 568 | 16 568 |
| | - Perontok Padi | 16 537 | 16 537 |
| | - Pengereng Padi | 1 | 1 |
| | - Penggiling Padi | 30 | 30 |

Sumber / Source: Mantri Tani Kec. Gandusari

Tabel 5.14 Luas Areal Perkebunan Menurut Jenis Tanaman (Ha)

| No. | Jenis Tanaman | Luas (Ha) | | |
|---------------|---------------|------------|------------|------------|
| | | 2017 | 2018 | 2019 |
| (1) | (2) | (3) | (4) | (5) |
| 1 | Cengkeh | 124 | 124 | 124 |
| 2 | Kelapa | 570 | 570 | 570 |
| 3 | Kopi | 175 | 175 | 175 |
| 4 | Kapuk Randu | 35 | 35 | 35 |
| 5 | Vanili | - | - | - |
| 6 | Jambu Mente | - | - | - |
| 7 | Kakao | - | - | - |
| 8 | Kenanga | - | - | - |
| 9 | Panda anyam | - | - | - |
| 10 | Tebu | 7 | 7 | 7 |
| 11 | Tembakau | - | - | - |
| 12 | Nilam | - | - | - |
| Jumlah | | 911 | 911 | 911 |

Sumber / Source: Mantri Tani Kec. Gandusari

Lanjutan Tabel 5.14

| No. | Jenis Tanaman | Luas (Ha) | |
|--------|---------------|-----------|--------|
| | | 2020 | 2021 |
| (1) | (2) | (3) | (4) |
| 1 | Cengkeh | 30,9 | 30,9 |
| 2 | Kelapa | 132,29 | 132,29 |
| 3 | Kopi | 8,2 | 8,2 |
| 4 | Kapuk Randu | - | - |
| 5 | Vanili | - | - |
| 6 | Jambu Mente | - | - |
| 7 | Kakao | - | - |
| 8 | Kenanga | - | - |
| 9 | Panda anyam | - | - |
| 10 | Tebu | 28 | 28 |
| 11 | Tembakau | - | - |
| 12 | Nilam | - | - |
| Jumlah | | 199 | 199 |

Sumber / Source: Mantri Tani Kec. Gandusari

Tabel 5.15 Luas Hutan Menurut Fungsi Hutan Dan Reboisasi (Ha)

| No. | Uraian | Luas (Ha) | | | |
|-----|------------|-----------|----------|----------|----------|
| | | 2018 | 2019 | 2020 | 2021 |
| (1) | (2) | (3) | (4) | (5) | |
| 1 | Luas Hutan | 1 375,50 | 1 375,50 | 1 375,50 | 1 375,50 |
| | - Lindung | 3,10 | 3,10 | 3,10 | 3,10 |
| | - Produksi | 1 372,40 | 1 372,40 | 1 372,40 | 1 372,40 |
| | - Wisata | 0,00 | 0,00 | 0,00 | 0,00 |
| | - Lainnya | 0,00 | 0,00 | 0,00 | 0,00 |
| 2 | Reboisasi | 85,10 | 85,10 | 85,10 | 85,10 |
| | Jumlah | 1 460,60 | 1 460,60 | 1 460,60 | 1 460,60 |

Sumber / Source: Perhutani Kecamatan Gandusari

Tabel 5.16 Luas Panen, Produktivitas Dan Produksi Per Sub Round Tanaman Padi Kecamatan Tahun 2021

| No. | Sub Round | Luas Panen (Ha) | Produktivitas (Ku/Ha) | Produksi (Ton) |
|-----|------------------------|-----------------|-----------------------|----------------|
| (1) | (2) | (3) | (4) | (5) |
| 1 | Januari s/d April | 1 305 | 62,88 | 8 207,70 |
| 2 | Mei s/d Agustus | 1 170 | 47,17 | 5 518,89 |
| 3 | September s/d Desember | 689 | 61,56 | 4 240,25 |
| 4 | Januari s/d Desember | 3 164 | 57,20 | 18 099,75 |

Sumber / Source: Mantri Tani Kec. Gandusari

Tabel 5.17 Luas Panen, Produktivitas Dan Produksi Per Sub Round Tanaman Padi Sawah Kecamatan Tahun 2021

| No. | Sub Round | Luas Panen (Ha) | Produktivitas (Ku/Ha) | Produksi (Ton) |
|-----|------------------------|-----------------|-----------------------|----------------|
| (1) | (2) | (3) | (4) | (5) |
| 1 | Januari s/d April | 1 100 | 72,17 | 7 941,59 |
| 2 | Mei s/d Agustus | 1 170 | 47,17 | 5 518,89 |
| 3 | September s/d Desember | 689 | 61,56 | 4 240,25 |
| 4 | Januari s/d Desember | 2 959 | 60,30 | 17 843,98 |

Sumber / Source: Mantri Tani Kec. Gandusari

Tabel 5.18 Luas Panen, Produktivitas Dan Produksi Per Sub Round Tanaman Padi Ladang Kecamatan Tahun 2021

| No. | Sub Round | Luas Panen (Ha) | Produktivitas (Ku/Ha) | Produksi (Ton) |
|-----|------------------------|-----------------|-----------------------|----------------|
| (1) | (2) | (3) | (4) | (5) |
| 1 | Januari s/d April | 205 | 53,58 | 1 098,39 |
| 2 | Mei s/d Agustus | 0 | 0,00 | 0,00 |
| 3 | September s/d Desember | 0 | 0,00 | 0,00 |
| 4 | Januari s/d Desember | 205 | 53,58 | 1 098,39 |

Sumber / Source: Mantri Tani Kec. Gandusari

Tabel 5.19 Luas Panen, Produktivitas Dan Produksi Per Sub Round Tanaman Palawija (Jagung) Kecamatan Tahun 2021

| No. | Sub Round | Luas Panen (Ha) | Produktivitas (Ku/Ha) | Produksi (Ton) |
|-----|------------------------|-----------------|-----------------------|----------------|
| (1) | (2) | (3) | (4) | (5) |
| 1 | Januari s/d April | 600 | 67,90 | 4 072,64 |
| 2 | Mei s/d Agustus | 0 | 0,00 | 0,00 |
| 3 | September s/d Desember | 277 | 72,98 | 2 018,63 |
| 4 | Januari s/d Desember | 876 | 46,96 | 4 115,57 |

Sumber / Source: Mantri Tani Kec. Gandusari

Tabel 5.20 Luas Panen, Produktivitas Dan Produksi Per Sub Round Tanaman Palawija (Ubi Kayu) Kecamatan Tahun 2021

| No. | Sub Round | Luas Panen (Ha) | Produktivitas (Ku/Ha) | Produksi (Ton) |
|-----|------------------------|-----------------|-----------------------|----------------|
| (1) | (2) | (3) | (4) | (5) |
| 1 | Januari s/d April | 0 | 0,00 | 0,00 |
| 2 | Mei s/d Agustus | 154 | 164,08 | 2 526,83 |
| 3 | September s/d Desember | 202 | 236,84 | 4 784,17 |
| 4 | Januari s/d Desember | 356 | 133,64 | 4 757,58 |

Sumber /Source: Mantri Tani Kec. Gandusari

Tabel 5.21 Luas Panen, Produktivitas Dan Produksi Per Sub Round Tanaman Palawija (Kedelai) Kecamatan Tahun 2021

| No. | Sub Round | Luas Panen (Ha) | Produktivitas (Ku/Ha) | Produksi (Ton) |
|-----|------------------------|-----------------|-----------------------|----------------|
| (1) | (2) | (3) | (4) | (5) |
| 1 | Januari s/d April | 63 | 20,99 | 132,24 |
| 2 | Mei s/d Agustus | 0 | 0,00 | 0,00 |
| 3 | September s/d Desember | 234 | 20,99 | 491,80 |
| 4 | Januari s/d Desember | 297 | 20,99 | 624,03 |

Sumber /Source: Mantri Tani Kec. Gandusari

Tabel 5.22 Luas Panen, Produktivitas Dan Produksi Per Sub Round Tanaman Palawija (Kacang Tanah) Kecamatan Tahun 2021

| No. | Sub Round | Luas Panen (Ha) | Produktivitas (Ku/Ha) | Produksi (Ton) |
|-----|------------------------|-----------------|-----------------------|----------------|
| (1) | (2) | (3) | (4) | (5) |
| 1 | Januari s/d April | 0 | 0,00 | 0,00 |
| 2 | Mei s/d Agustus | 0 | 0,00 | 0,00 |
| 3 | September s/d Desember | 165 | 20,99 | 345,92 |
| 4 | Januari s/d Desember | 165 | 20,99 | 345,92 |

Sumber / Source: Mantri Tani Kec. Gandusari

Tabel 5.23 Luas Panen, Produktivitas Dan Produksi Per Sub Round Tanaman Palawija (Kacang Hijau) Kecamatan Tahun 2021

| No. | Sub Round | Luas Panen (Ha) | Produktivitas (Ku/Ha) | Produksi (Ton) |
|-----|------------------------|-----------------|-----------------------|----------------|
| (1) | (2) | (3) | (4) | (5) |
| 1 | Januari s/d April | 0 | 0,00 | 0,00 |
| 2 | Mei s/d Agustus | 0 | 0,00 | 0,00 |
| 3 | September s/d Desember | 0 | 0,00 | 0,00 |
| 4 | Januari s/d Desember | 0 | 0,00 | 0,00 |

Sumber / Source: Mantri Tani Kec. Gandusari

Tabel 5.24 Produksi Tanaman Biofarmaka Per Triwulanan 2021

| No. | Jenis Tanaman | Jumlah (kg) | | | |
|--------|---------------|-------------|-------------|--------------|--------------|
| | | Triwulan I | Triwulan II | Triwulan III | Triwulan III |
| (1) | (2) | (3) | (4) | (5) | (6) |
| 1 | Jahe | 0,00 | 0,00 | 15,50 | 0,00 |
| 2 | Kencur | 0,00 | 0,00 | 1,15 | 0,00 |
| 3 | Kunyit | 0,00 | 0,00 | 16,00 | 0,00 |
| 4 | Lempuyang | 0,00 | 0,00 | 2,85 | 2,90 |
| 5 | Lengkuas | 0,00 | 0,00 | 7,50 | 0,00 |
| 6 | Temu Ireng | 0,00 | 0,00 | 385,00 | 365,00 |
| 7 | Temu Kunci | 0,00 | 0,00 | 620,00 | 650,00 |
| 8 | Temu Lawak | 0,00 | 0,00 | 65,00 | 0,00 |
| 9 | Sambiloto | 0,00 | 0,00 | 0,00 | 0,00 |
| 10 | Mahkota Dewa | 0,00 | 0,00 | 0,00 | 0,00 |
| 11 | Mengkudu | 0,00 | 0,00 | 0,00 | 0,00 |
| 12 | Kapulaga | 0,00 | 0,00 | 0,00 | 0,00 |
| 13 | Temu Kuning | 0,00 | 0,00 | 0,00 | 0,00 |
| 14 | Keji Beling | 0,00 | 0,00 | 0,00 | 0,00 |
| 15 | lidah buaya | 0,00 | 0,00 | 0,00 | 0,00 |
| Jumlah | | 0,00 | 0,00 | 1 113,00 | 1 017,90 |

Sumber / Source: Mantri Tani Kec. Gandusari

Lanjutan Tabel 5.24

| No. | Jenis Tanaman | Luas (M2) | | | |
|--------|---------------|------------|-------------|--------------|--------------|
| | | Triwulan I | Triwulan II | Triwulan III | Triwulan III |
| (1) | (2) | (3) | (4) | (5) | (6) |
| 1 | Jahe | 0 | 0 | 15 | 0 |
| 2 | Kencur | 0 | 0 | 2 | 0 |
| 3 | Kunyit | 0 | 0 | 16 | 0 |
| 4 | Lempuyang | 0 | 0 | 3 | 3 |
| 5 | Lengkuas | 0 | 0 | 6 | 0 |
| 6 | Temu Ireng | 0 | 0 | 350 | 350 |
| 7 | Temu Kunci | 0 | 0 | 610 | 650 |
| 8 | Temu Lawak | 0 | 0 | 50 | 0 |
| 9 | Sambiloto | 0 | 0 | 0 | 0 |
| 10 | Mahkota Dewa | 0 | 0 | 0 | 0 |
| 11 | Mengkudu | 0 | 0 | 0 | 0 |
| 12 | Kapulaga | 0 | 0 | 0 | 0 |
| 13 | Temu Kuning | 0 | 0 | 0 | 0 |
| 14 | Keji Beling | 0 | 0 | 0 | 0 |
| 15 | lidah buaya | 0 | 0 | 0 | 0 |
| Jumlah | | 0 | 0 | 1 052 | 1 003 |

Sumber / Source: Mantri Tani Kec. Gandusari

Jumlah Produksi Hasil Perhutani 2021

Tabel 5.25

| No. | Komoditi | Wujud Produksi | Satuan | Jumlah |
|-----|---------------------|----------------|--------|--------|
| (1) | (2) | (3) | (4) | (5) |
| 1 | Gondrukem | Getah | Kg | 56 215 |
| 2 | Cengkeh Hasil Hutan | Bunga Kering | Kg | 180 |
| 3 | Jagung* | Pipilan Basah | Kg | 17 500 |
| 4 | Padi* | Gabah Kering | Kg | 0 |
| 5 | Kacang Tanah* | Glondong Basah | Kg | 0 |
| 6 | Kedelai* | Oncek Kering | Kg | 0 |
| 7 | Ketela* | Buah Basah | Kg | 705 |
| 8 | Nilam* | Daun Kering | Kg | 0 |

Sumber / Source: Mantri Tani Kec. Gandusari

Keterangan * = Hasil Tanaman masyarakat di bawah Tegakan.

Tabel 5.26 Luas Tanam Per Sub Round Tanaman Padi Sawah Kecamatan Gandusari Tahun 2021

| No. | Sub Round | Luas Tanam (Ha) |
|-----|------------------------|-----------------|
| (1) | (2) | (3) |
| 1 | Januari s/d April | 1 181 |
| 2 | Mei s/d Agustus | 443 |
| 3 | September s/d Desember | 992 |
| 4 | Januari s/d Desember | 2 615 |

Sumber / Source: Mantri Tani Kec. Gandusari

Tabel 5.27 Luas Tanam Per Sub Round Tanaman Padi Ladang Kecamatan Gandusari Tahun 2021

| No. | Sub Round | Luas Tanam (Ha) |
|-----|------------------------|-----------------|
| (1) | (2) | (3) |
| 1 | Januari s/d April | 0,00 |
| 2 | Mei s/d Agustus | 0,00 |
| 3 | September s/d Desember | 78,00 |
| 4 | Januari s/d Desember | 78,00 |

Sumber / Source: Mantri Tani Kec. Gandusari

Tabel 5.28 Luas Tanam Per Sub Round Tanaman Palawija (Jagung) Kecamatan Gandusari Tahun 2021

| No. | Sub Round | Luas Tanam (Ha) |
|-----|------------------------|-----------------|
| (1) | (2) | (3) |
| 1 | Januari s/d April | 0 |
| 2 | Mei s/d Agustus | 277 |
| 3 | September s/d Desember | 815 |
| 4 | Januari s/d Desember | 1 092 |

Sumber / Source: Mantri Tani Kec. Gandusari

<https://trenggalekkab.bps.go.id>

Tabel 5.29 Luas Tanam Per Sub Round Tanaman Palawija (Ubi Kayu Kecamatan Gandusari Tahun 2021

| No. | Sub Round | Luas Tanam (Ha) |
|-----|------------------------|-----------------|
| (1) | (2) | (3) |
| 1 | Januari s/d April | 0,00 |
| 2 | Mei s/d Agustus | 43,00 |
| 3 | September s/d Desember | 330,00 |
| 4 | Januari s/d Desember | 373,00 |

Sumber / Source: Mantri Tani Kec. Gandusari

Tabel 5.30 Luas Tanam Per Sub Round Tanaman Palawija (Kedelai) Kecamatan Gandusari Tahun 2021

| No. | Sub Round | Luas Tanam (Ha) |
|-----|------------------------|-----------------|
| (1) | (2) | (3) |
| 1 | Januari s/d April | 0,00 |
| 2 | Mei s/d Agustus | 234,30 |
| 3 | September s/d Desember | 0,00 |
| 4 | Januari s/d Desember | 234,30 |

Sumber / Source: Mantri Tani Kec. Gandusari

Tabel 5.31 Luas Tanam Per Sub Round Tanaman Palawija (Kacang Tanah) Kecamatan Gandusari Tahun 2021

| No. | Sub Round | Luas Tanam (Ha) |
|-----|------------------------|-----------------|
| (1) | (2) | (3) |
| 1 | Januari s/d April | 0,00 |
| 2 | Mei s/d Agustus | 164,80 |
| 3 | September s/d Desember | 30,00 |
| 4 | Januari s/d Desember | 194,80 |

Sumber / Source: Mantri Tani Kec. Gandusari

**Tabel 5.32 Luas Tanam Per Sub Round Tanaman Palawija (Kacang Hijau)
Kecamatan Gandusari Tahun 2021**


| No. | Sub Round | Luas Tanam (Ha) |
|-----|------------------------|-----------------|
| (1) | (2) | (3) |
| 1 | Januari s/d April | 0,00 |
| 2 | Mei s/d Agustus | 0,00 |
| 3 | September s/d Desember | 0,00 |
| 4 | Januari s/d Desember | 0,00 |

Sumber / Source: Mantri Tani Kec. Gandusari

06

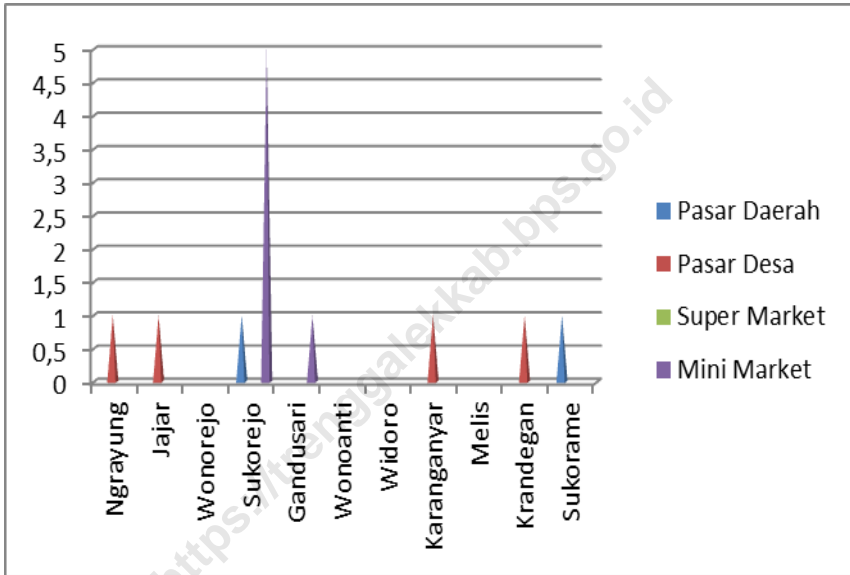
**INDUSTRI, PERTAMBANGAN,
DAN ENERGI**

Industry, Mining, and Energy



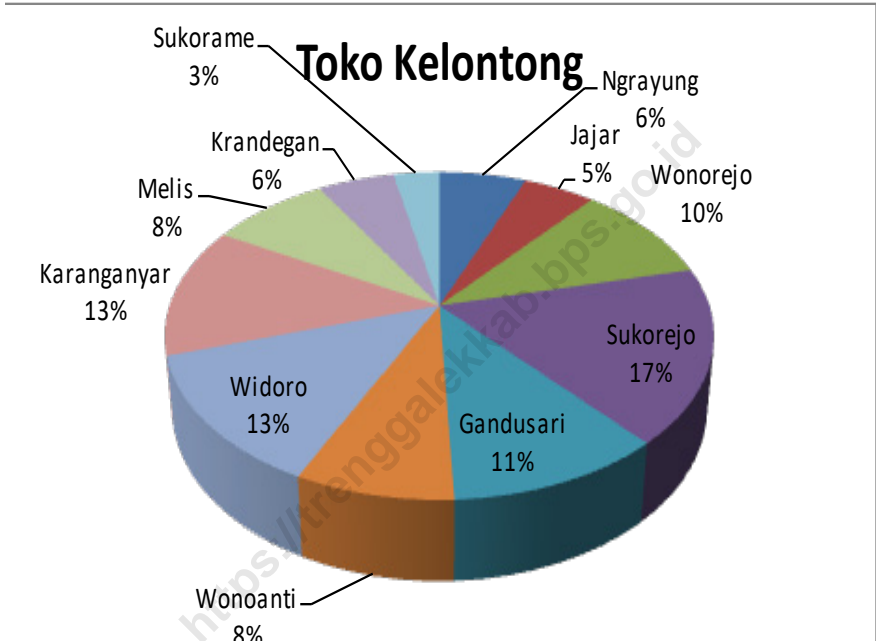
Gambar 6.1
Figures

Jumlah Pasar menurut Jenis Tiap Desa, Tahun 2021



Gambar 6.2
Figures

Persentase Jumlah Toko Kelontong Tiap Desa, Tahun 2021



Tabel 6.1 Banyaknya Pasar Tradisional dan Pasar Modern di Kecamatan Gandusari, 2021

| No | Desa | Pasar Tradisional | | Pasar Modern | |
|---------------|-------------|-------------------|------------|--------------|------------|
| | | Pasar Daerah | Pasar Desa | Supermarket | Minimarket |
| (1) | (2) | (3) | (4) | (5) | (6) |
| 1 | Ngrayung | 0 | 1 | 0 | 0 |
| 2 | Jajar | 0 | 1 | 0 | 0 |
| 3 | Wonorejo | 0 | 0 | 0 | 0 |
| 4 | Sukorejo | 1 | 0 | 0 | 5 |
| 5 | Gandusari | 0 | 0 | 0 | 1 |
| 6 | Wonoanti | 0 | 0 | 0 | 0 |
| 7 | Widoro | 0 | 0 | 0 | 0 |
| 6 | Karanganyar | 0 | 1 | 0 | 0 |
| 9 | Melis | 0 | 0 | 0 | 0 |
| 10 | Krandegan | 0 | 1 | 0 | 0 |
| 11 | Sukorame | 1 | 0 | 0 | 0 |
| Jumlah | | 2 | 4 | 0 | 6 |

Sumber / Source: Podes

Tabel 6.2 Rata-rata Harga yang Dibayar Petani Tahun 2021 di Kecamatan Gandusari

| No | Uraian | Satuan | Nilai (Rp) |
|-----|-----------------------|--------------|-------------|
| (1) | (2) | (3) | (4) |
| 1. | Upah Mencangkul | Hari / Orang | 80 000,00 |
| 2. | Upah Menanam | Hari / Orang | 70 000,00 |
| 3. | Bibit Padi (Ceherang) | Kg | 12 500,00 |
| 4. | Pupuk Urea | Kg | 3 000,00 |
| 5. | Pupuk SP-36 | Kg | 2 500,00 |
| 6. | Pupuk NPK | Kg | 3 000,00 |
| 7. | Pestisida / furadan | Kg | 1 500,00 |
| 8. | Sewa traktor tangan | Kg | 12 500,00 |
| 9. | Sabit | Ha | 1000 000,00 |
| 10. | Cangkul | Buah | 30 000,00 |

Sumber / Source : KSK Kecamatan Gandusari

Tabel 6.3 **Penerimaan Dari Pajak Bumi Dan Bangunan 2021**

| No | Desa | Wajib Pajak | Wajib Pajak Tinggal di Desa Lain | Target (Rp) | Realisasi(%) |
|---------------|-------------|-------------|----------------------------------------|----------------------|--------------|
| (1) | (2) | (3) | (4) | (5) | (6) |
| 1 | Ngrayung | ... | ... | 95 891 190 | 100 |
| 2 | Jajar | ... | ... | 53 245 674 | 100 |
| 3 | Wonorejo | ... | ... | 98 105 781 | 100 |
| 4 | Sukorejo | ... | ... | 165 947 745 | 100 |
| 5 | Gandusari | ... | ... | 140 222 780 | 100 |
| 6 | Wonoanti | ... | ... | 128 233 570 | 100 |
| 7 | Widoro | ... | ... | 69 538 775 | 100 |
| 6 | Karanganyar | ... | ... | 76 169 646 | 100 |
| 9 | Melis | ... | ... | 77 395 821 | 100 |
| 10 | Krandegan | ... | ... | 80 158 217 | 100 |
| 11 | Sukorame | ... | ... | 106 638 708 | 100 |
| Jumlah | | 0 | 0 | 1 091 547 907 | 100 |

Sumber / Source : Kantor Kecamatan Gandusari

Tabel 6.4 Anggaran Keuangan Pemerintah Desa 2021 (Pendapatan dalam Ribuan Rupiah)

| No | Desa | PAD | Pendapatan Transfer | |
|---------------|-------------|------------------|---------------------|------------------|
| | | | DD | ADD |
| (1) | (2) | (3) | (4) | (5) |
| 1 | Ngrayung | 289 772 | 810 369 | 606 075 |
| 2 | Jajar | 155 250 | 935 962 | 622 343 |
| 3 | Wonorejo | 203 460 | 944 627 | 658 734 |
| 4 | Sukorejo | 474 570 | 1 241 158 | 776 166 |
| 5 | Gandusari | 432 200 | 836 836 | 679 666 |
| 6 | Wonoanti | 510 500 | 949 324 | 727 019 |
| 7 | Widoro | 341 000 | 1 125 834 | 600 421 |
| 6 | Karanganyar | 319 200 | 1 107 113 | 582 149 |
| 9 | Melis | 450 240 | 834 084 | 606 185 |
| 10 | Krandegan | 388 320 | 1 132 721 | 613 435 |
| 11 | Sukorame | 679 450 | 1 033 797 | 729 002 |
| Jumlah | | 3 954 190 | 10 141 456 | 6 595 120 |

Sumber / Source: PMD

Lanjutan Tabel 6.4

| No | Desa | Pendapatan Transfer | | Pendapatan lain-lain |
|---------------|-------------|---------------------|----------------|----------------------|
| | | Bantuan Keluarga | BHP | |
| (1) | (2) | (6) | (7) | (8) |
| 1 | Ngrayung | 0 | 27 122 | 0 |
| 2 | Jajar | 0 | 20 436 | 3 002 |
| 3 | Wonorejo | 0 | 22 181 | 6 332 |
| 4 | Sukorejo | 87 500 | 30 202 | 8 403 |
| 5 | Gandusari | 20 000 | 30 173 | 0 |
| 6 | Wonoanti | 0 | 36 287 | 1 044 |
| 7 | Widoro | 200 000 | 28 483 | 4 256 |
| 6 | Karanganyar | 300 000 | 30 636 | 0 |
| 9 | Melis | 0 | 21 254 | 3 005 |
| 10 | Krandegan | 25 000 | 21 550 | 8 585 |
| 11 | Sukorame | 0 | 25 000 | 8 308 |
| Jumlah | | 632 500 | 266 201 | 42 936 |

Sumber / Source: PMD

Tabel 6.5 Anggaran Keuangan Pemerintah Desa 2021, (Belanja dalam Ribuan Rupiah)

| No | Desa | Belanja | | |
|---------------|-------------|----------------------|--------------------|------------------|
| | | Bidang Penyelengaran | Bidang Pelaksanaan | Bidang Pembinaan |
| (1) | (2) | (3) | (4) | (5) |
| 1 | Ngrayung | 980 271 | 531 946 | 54 947 |
| 2 | Jajar | 791 027 | 864 368 | 28 420 |
| 3 | Wonorejo | 932 124 | 807 904 | 53 010 |
| 4 | Sukorejo | 1 168 148 | 1 040 408 | 41 778 |
| 5 | Gandusari | 1 257 494 | 813 051 | 78 030 |
| 6 | Wonoanti | 1 070 250 | 595 302 | 65 383 |
| 7 | Widoro | 983 837 | 988 349 | 45 921 |
| 6 | Karanganyar | 1 037 657 | 427 186 | 37 391 |
| 9 | Melis | 1 103 862 | 715 413 | 58 997 |
| 10 | Krandegan | 978 185 | 704 117 | 90 587 |
| 11 | Sukorame | 1 300 742 | 791 858 | 40 300 |
| Jumlah | | 11 603 597 | 8 279 902 | 594 764 |

Sumber / Source: PMD

Lanjutan Tabel 6.5

| No | Desa | Belanja | |
|---------------|-------------|---------------------|--------------------|
| | | Bidang Pemberdayaan | Bidang Tak Terduga |
| (1) | (2) | (3) | (4) |
| 1 | Ngrayung | 186 542 | 25 400 |
| 2 | Jajar | 79 997 | 38 526 |
| 3 | Wonorejo | 30 825 | 53 700 |
| 4 | Sukorejo | 103 675 | 75 600 |
| 5 | Gandusari | 39 500 | 40 020 |
| 6 | Wonoanti | 170 596 | 95 219 |
| 7 | Widoro | 63 695 | 39 600 |
| 6 | Karanganyar | 707 529 | 7 000 |
| 9 | Melis | 34 990 | 18 000 |
| 10 | Krandegan | 321 521 | 47 725 |
| 11 | Sukorame | 203 026 | 55 550 |
| Jumlah | | 1 941 896 | 496 340 |

Sumber /Source: PMD

Tabel 6.6 **Banyaknya Toko Kelontong, Minimarket dan Kedai Makanan**

| No | Desa | Toko Kelontong | Minimarket | Kedai Makanan |
|---------------|-------------|----------------|------------|---------------|
| (1) | (2) | (3) | (4) | (5) |
| 1 | Ngrayung | 17 | 0 | 1 |
| 2 | Jajar | 14 | 0 | 2 |
| 3 | Wonorejo | 28 | 0 | 7 |
| 4 | Sukorejo | 48 | 5 | 15 |
| 5 | Gandusari | 30 | 1 | 6 |
| 6 | Wonoanti | 22 | 0 | 4 |
| 7 | Widoro | 36 | 0 | 6 |
| 6 | Karanganyar | 36 | 0 | 8 |
| 9 | Melis | 23 | 0 | 6 |
| 10 | Krandegan | 15 | 0 | 7 |
| 11 | Sukorame | 9 | 0 | 5 |
| Jumlah | | 278 | 6 | 67 |

Sumber / Source : Kantor Kecamatan Gandusari

Tabel 6.7 Banyaknya Fasilitas Perbankan Menurut Desa/ Kelurahan

| No | Desa | Bank Umum | Bank Pengkreditan Rakyat |
|--------|-------------|-----------|--------------------------|
| (1) | (2) | (3) | (4) |
| 1 | Ngrayung | 0 | 0 |
| 2 | Jajar | 0 | 0 |
| 3 | Wonorejo | 0 | 0 |
| 4 | Sukorejo | 1 | 0 |
| 5 | Gandusari | 1 | 1 |
| 6 | Wonoanti | 0 | 0 |
| 7 | Widoro | 0 | 0 |
| 6 | Karanganyar | 0 | 0 |
| 9 | Melis | 0 | 0 |
| 10 | Krandegan | 0 | 0 |
| 11 | Sukorame | 0 | 0 |
| Jumlah | | 2 | 1 |

Sumber / Source : Podes

ST 2023

SENSUS PERTANIAN

BerAKHLAK

Berorientasi Pelayanan Akuntabel Kompeten
Harmonis Loyal Adaptif Kolaboratif

DATA

MENCERDASKAN BANGSA

— *Enlighten The Nation* —



**BADAN PUSAT STATISTIK
KABUPATEN TRENGGALEK**
BPS-Statistics of Trenggalek Regency

Jl. Brigjend Soetran No. 11 Trenggalek, Jawa Timur,
Telpn. 0355-791432; E-mail: bps3503@bps.go.id
Website: <http://trenggalekkab.bps.go.id>