

0804.2848

LABEL SEMENTARA
SENSUS BARANG 2014

Ruang	ID	Lokasi	Petugas
B2309	121.0804.1121-1	CB12	NK



Katalog BPS : 1404.3308

WILDA : 33080.090

D
A
S
A
W
A
N
G
A

KECAMATAN SAWANGAN KABUPATEN MAGELANG



315.598
Kec.
Ind.
BPS Badan Pusat Statistik

DALAM ANGKA TAHUN 2003



BADAN PUSAT STATISTIK KABUPATEN MAGELANG



BADAN PUSAT STATISTIK KABUPATEN MAGELANG
 Jl. Let. Tukiayat No. 4 Telp. (0293) 788143 Fax. (0293) 788143 Kota Mungkid 56511
 E-Mail : bps3308@magelang.wasantara.net.id

0
3



Katalog BPS : 1404.3308

KECAMATAN SAWANGAN KABUPATEN MAGELANG

No. PUSTAKA :	10 0804.2848
M F N :	13 598
MILIK : UPT. PERPUSTAKAAN & DOK. STAT. BPS - JAKARITA	



DALAM ANGKA TAHUN 2003

BPS

BADAN PUSAT STATISTIK KABUPATEN MAGELANG

KATA PENGANTAR

KECAMATAN SAWANGAN DALAM ANGKA TAHUN 2003 adalah merupakan publikasi tahunan yang disusun oleh Koordinator Statistik tingkat Kecamatan. Sebagaimana edisi sebelumnya yang mana penerbitan buku Kecamatan Sawangan Dalam Angka Tahun 2003 ini tidak jauh berbeda cara penyajiannya dengan buku Kecamatan Sawangan Dalam Angka tahun sebelumnya

Dengan terbitnya buku ini tak lupa kami, selaku Koordinator Statistik Kecamatan Sawangan mengucapkan banyak terima kasih kepada :

1. Yth. Kepala Badan Pusat Statistik Kabupaten Magelang.
2. Yth. Camat Sawangan beserta jajarannya.
3. Yth. Kepala Instansi / Lembaga / Badan baik Pemerintah maupun Swasta se Kecamatan Sawangan.
4. Yth. Kepala Desa dan Perangkat Desa se Kecamatan Sawangan.

Publikasi ini masih banyak kekurangannya, demi perbaikan dan sempurnanya di masa datang, baik kritik maupun saran yang membangun sangat kami harapkan.

Semoga publikasi ini dapat bermanfaat bagi yang berkepentingan.

Sawangan, 24 Mei 2003
Koordinator Statistik Kecamatan
Sawangan


BASUKI ABDULLAH

CAMAT SAWANGAN

SAMBUTAN

Assalamu alaikum Wr. Wb.

Dengan memanjatkan puji syukur kehadiran Tuhan Yang Maha Esa, Kami Sambut gembira atas terbitnya buku **KECAMATAN SAWANGAN DALAM ANGKA TAHUN 2003**. Kami maklumi bersama bahwa data yang lengkap dan terpercaya sangatlah penting dalam usaha untuk meningkatkan pembangunan nasional yang menyangkut segala segi aspek kehidupan masyarakat yang damai dan sejahtera.


Untuk itu kami berharap agar semua Instansi / Dinas / Lembaga baik Pemerintah maupun Swasta supaya lebih meningkatkan kerja samanya untuk demi kelancaran dalam penyusunan buku ini, sehingga data yang dikumpulkan akan lebih baik lagi.

Kepada semua Instansi / Dinas / Lembaga baik Pemerintah maupun Swasta se Kecamatan Sawangan Yang telah membantu terwujudnya buku ini, kami sampaikan terima kasih.

Semoga publikasi ini dapat dimanfaatkan sebagai dasar dan evaluasi dalam perencanaan pelaksanaan pembangunan yang berkesinambungan di wilayah Kecamatan Sawangan.

Wassalamu Alaikum Wr. Wb.

Sawangan, 24 Mei 2003
Camat Sawangan



Drs. SOEHARSO, MM.
NIP. 500 042 265

DAFTAR ISI

KATA SAMBUTAN	Hal
KATA PENGANTAR	
DAFTAR ISI	

Tabel

BAB I **GEOGRAFI**

	Peta Kecamatan Sawangan	1
	Peta Kabupaten Magelang	2
	Batas – batas Wilayah Kecamatan Sawangan	3
I. 1.	Luas Wilayah Menurut Penggunaan Tanah Dirinci Menurut Desa di Kecamatan Sawangan Keadaan Akhir Tahun 2003	4 – 7
	- Grafik Luas Penggunaan Tanah	8
I. 2.	Banyaknya Curah Hujan di Kecamatan Sawangan Dirinci Menurut Tahun 2003	9
I. 3.	Banyaknya Hari Hujan di Kecamatan Sawangan Dirinci Menurut Tahun 2003	10
	- Grafik Curah Hujan di Kecamatan Sawangan Dirinci Menurut Bulan Tahun 2003	11
	- Grafik Hari Hujan di Kecamatan Sawangan Dirinci Menurut Bulan Tahun 2003	12

BAB II **PEMERINTAHAN**

II. 1.	Nama Kepala Desa dan Sekretaris Desa di Kecamatan Sawangan Tahun 2003	13
II. 2.	Banyaknya Dusun , RW , RT Menurut Desa di Kecamatan Sawangan Tahun 2003	14
II. 3.	Klasifikasi Desa di Kec. Sawangan Tahun 2003.....	15
II. 4.	Banyaknya Desa Tertinggal / Tidak Tertinggal Dirinci Menurut Desa di Kecamatan Sawangan Ta –	

	hun 2003	16
II. 5.	Banyaknya Blok Sensus Dalam Pemetaan SP. 2000 Dirinci Menurut Desa di Kecamatan Sawangan Tahun 2003.....	17
II. 6.	Banyaknya Balai Desa dan Kantor desa Dirinci Menurut Desa di Kecamatan Sawangan Tahun 2003 ..	18

BAB III PENDUDUK DAN ANGKATAN KERJA

III. 1.	Perkembangan Jumlah Penduduk Kecamatan Sawangan Tahun 2003	19
III. 2.	Banyaknya Penduduk Menurut Jenis Kelamin, Dewasa, Anak – anak Dirinci Menurut Desa di Kecamatan Sawangan Tahun 2003	20
III. 3.	Jumlah Penduduk menurut Jenis Kelamin Dirinci Per Desa di Kecamatan Sawangan Tahun 2003	21
III. 4.	Luas Wilayah, Jumlah Penduduk dan Kepadatan Penduduk Per Km ² Dirinci Per Desa di Kecamatan Sawangan Tahun 2003	22
III. 5.	Jumlah Penduduk, Rumah Tangga dan Rata-rata Penduduk Tiap Rumah Tangga Dirinci Per Desa di Kecamatan Sawangan Tahun 2003	23
III. 6.	Sex Ratio Penduduk di Tiap di Kecamatan Sawangan Tahun 2003	24
III. 7.	Mutasi Penduduk Tiap Desa di Kecamatan Sawangan Tahun 2003	25
III. 8.	Jumlah Penduduk Menurut Kelompok umur dan jenis Kelamin di Kecamatan sawangan Tahun 2003 ..	26
III. 9.	Banyaknya Penduduk Dirinci Menurut Desa, Kelompok Umur dan Jenis Kelamin di Kecamatan Sawangan Tahun 2003	27-30
III. 10.	Banyaknya Penduduk Berumur 5 Tahun Keatas Dirinci Tiap Desa dan Tingkat Pendidikan di Kecamatan Sawangan Tahun 2003	31
III. 11.	Banyaknya Penduduk Berumur 10 Tahun Ke Atas Dirinci Tiap Desa dan Mata Pencapaian di Kecamatan	

nurut Kelompok Umur Keadaan Akhir Tahun 2003	34
- Grafik Banyaknya penduduk di Kecamatan Sawangan Menurut Dewasa Anak – anak Pada tahun 2003	35
- Grafik Banyaknya Kelahiran dan Kematian Datang Pergi di Kecamatan Sawangan Pada Tahun 2003	36

BAB IV SOSIAL

IV. 1. Banyaknya Penduduk Menurut Agama Dirinci Tiap Desa di Kecamatan Sawangan Tahun 2003	37
IV. 2. Banyaknya Tempat Ibadah Menurut Desa di Kecamatan Sawangan Tahun 2003	38
IV. 3. Banyaknya Nikah, Talak, Cerai dan Rujuk Dirinci Per Desa di kecamatan Sawangan Tahun 2003	39
IV. 4. Banyaknya Rumah Penduduk Menurut Jenis Dinding di Kecamatan Sawangan Tahun 2003	40
IV. 5. Banyaknya Sekolah, Guru dan Murid Menurut Jenis Sekolah Dirinci Per Desa di Kecamatan Sawangan Tahun 2003	41-44
IV. 6. Banyaknya PUS, Peserta KB Aktif Dirinci Per Desa Di Kecamatan Sawangan Tahun 2003	45
IV. 7. Banyaknya Dokter, Tenaga Medis dan DukunBayi Dirinci Per Desa di Kecamatan Sawangan Tahun 2003	46
IV. 8. Jumlah Pasar, Toko, Kios dan Warung Makan Dirinci Per Desa di Kecamatan Sawangan Tahun 2003	47

BAB V PETERNAKAN

V. 1. Banyaknya Ternak Besar dan Kecil di Kecamatan Sawangan Pada Tahun 2003	48
V. 2. Banyaknya Unggas Dirinci Per Desa di Kecamatan Sawangan Pada Tahun 2003	49

BAB VI PERHUBUNGAN

VI. 1.	Banyaknya Saranan Angkutan Darat dan Jenis Kendaraan Bermotor Dirinci Per Desa di Kecamatan Sawangan Keadaan Akhir Tahun 2003	50
VI. 2.	Banyaknya Pesawat Radio, TV dan Sepeda Dirinci Per Desa di Kecamatan Sawangan Keadaan Akhir Tahun 2003	51

<https://magelangkab.bps.go.id>

**KECAMATAN SAWANGAN
KABUPATEN MAGELANG**

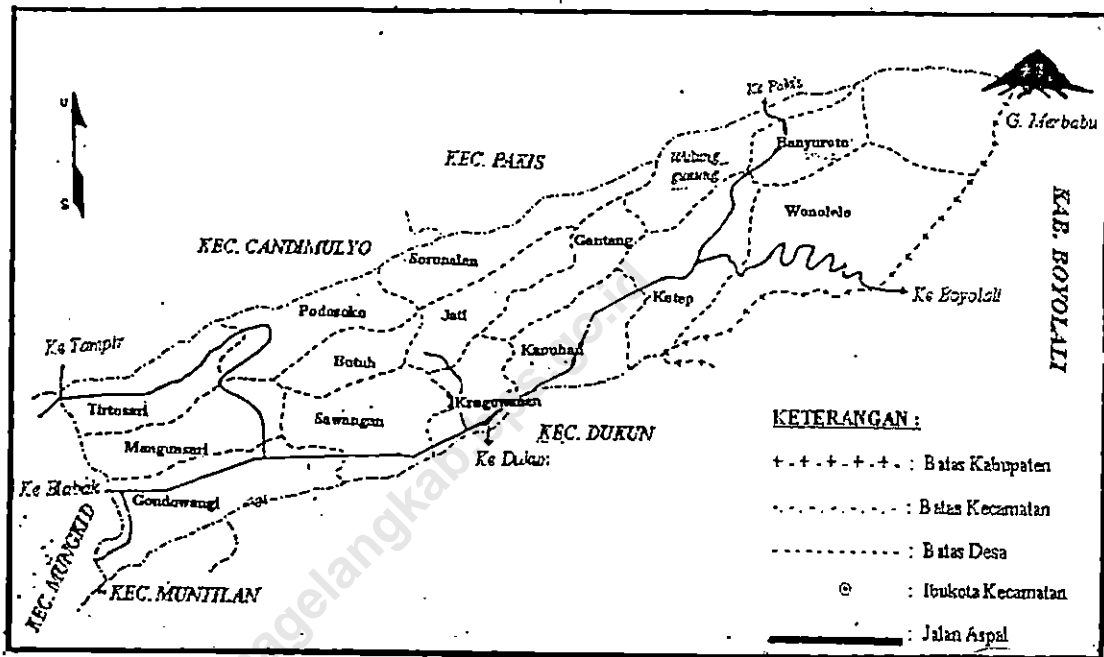
BAB. I

GEOGRAFI

DALAM ANGKA TAHUN 2003

PETA KECAMATAN SAWANGAN

Skala 1 : 100.000

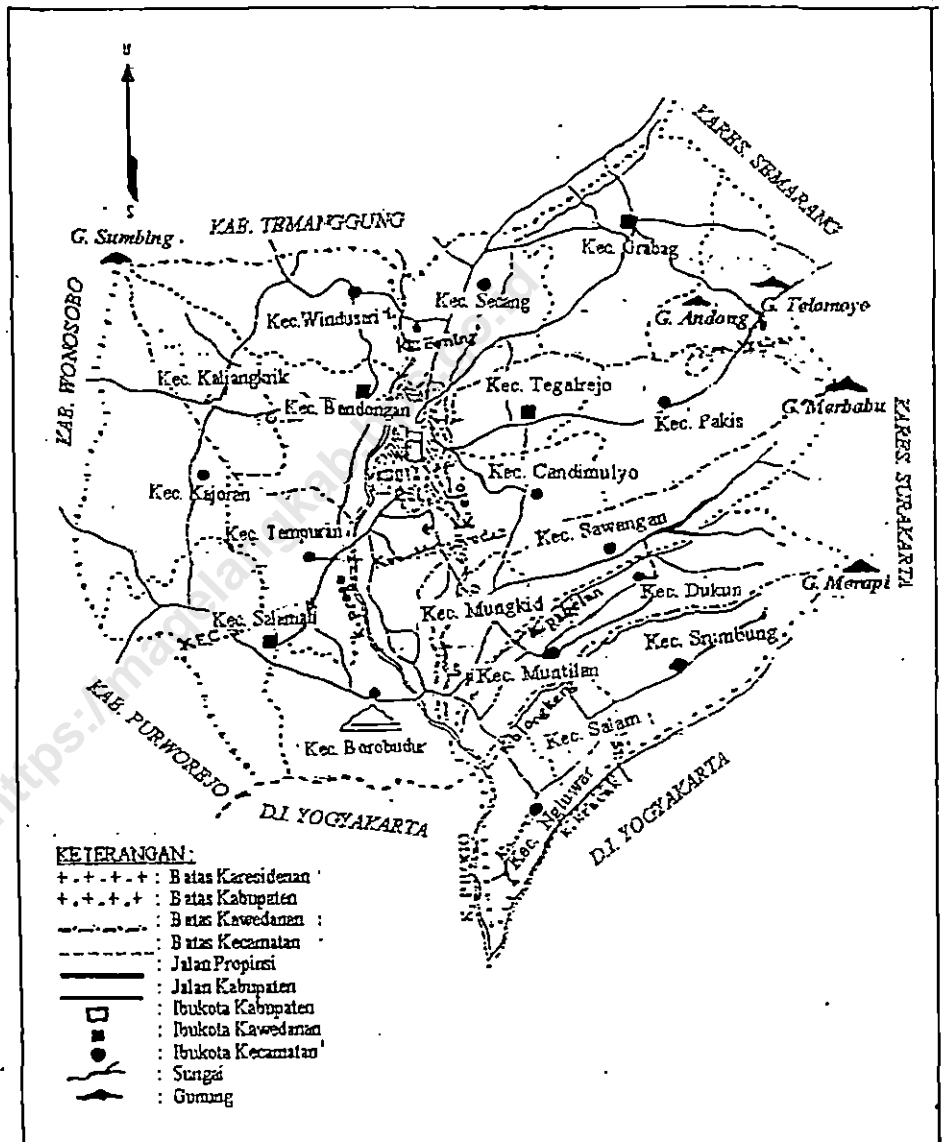


BPS MILIK

UPT. PEDAGOGIS &
BUDIDAYA & STATISTIK
S & SAKRITA

PETA KABUPATEN MAGELANG

Skala 1 : 250 000



BATAS – BATAS WILAYAH KECAMATAN

SAWANGAN

Adapun wilayah KECAMATAN SAWANGAN terletak di sebelah Timur dari Wilayah Kabupaten Magelang. Keberadaan wilayah Kecamatan Sawangan tersebut dibatasi oleh :

1. Sebelah Utara dibatasi Kecamatan Pakis.
2. Sebelah Timur dibatasi Kecamatan Selo Kabupaten Boyolali.
3. Sebelah Selatan dibatasi Kecamatan Dukun.
4. Sebelah Barat dibatasi Kecamatan Mungkid.

Ketinggian Ibukota Kecamatan Sawangan dari permukaan laut kurang lebih : 600 M.

**LUAS WILAYAH MENURUT PENGGUNAAN TANAH
DIRINCI MENURUT DESA DI KECAMATAN SAWANGAN
KEADAN AKHIR TAHUN 2003**

Tabel : I.1

No.	Desa	TANAH SAWAH			
		Irigasi Tehnis	Irigasi 1/2Tehnis	Seder- hana	Tadah Hujan
1	2	3	4	5	6
1	Gondowangi	-	317,778	-	-
2	Sawangan	278,506	-	-	-
3	Mangunsari	-	202,990	-	-
4	Tirtosari	-	149,446	-	-
5	Podosoko	-	39,078	-	63,004
6	Butuh	-	-	118,860	-
7	Krogowanan	208,689	-	13,000	-
8	Kapuhan	-	91,705	-	-
9	Gantang	-	-	-	38,635
10	Jati	-	-	-	14,551
11	Soronalan	-	-	20,240	42,445
12	Wulunggunung	-	-	-	-
13	Ketep	-	-	-	-
14	Wonolelo	-	-	-	-
15	Banyuroto	-	-	-	-
Jumlah		487,195	800,997	152,100	158,635

Sumber Data : Monografi Desa

**LUAS WILAYAH MENURUT PENGGUNAAN TANAH
DIRINCI MENURUT DESA DI KECAMATAN SAWANGAN
KEADAN AKHIR TAHUN 2003**

Tabel : I.1 Lanjutan

No.	Desa	TANAH KERING		
		Pekarangan / Bangunan	Tegalan / Kebun	Lainnya
1	2	7	8	9
1	Gondowangi	62,447	8,140	6,650
2	Sawangan	65,559	3,409	8,697
3	Mangunsari	56,825	1,000	6,065
4	Tirtosari	89,525	48,091	6,430
5	Podosoko	69,380	387,162	6,625
6	Butuh	141,982	342,850	11,150
7	Krogowanan	35,084	37,871	6,140
8	Kapuhan	30,125	300,875	8,150
9	Gantang	25,770	370,735	7,250
10	Jati	16,051	480,126	6,618
11	Soronalan	27,365	300,362	5,510
12	Wulunggunung	12,291	307,498	12,020
13	Ketep	15,218	395,727	7,250
14	Wonolelo	63,795	759,315	11,740
15	Banyuroto	31,955	368,425	11,750
Jumlah		743,372	4111,586	122,045

Sumber Data : Monografi Desa

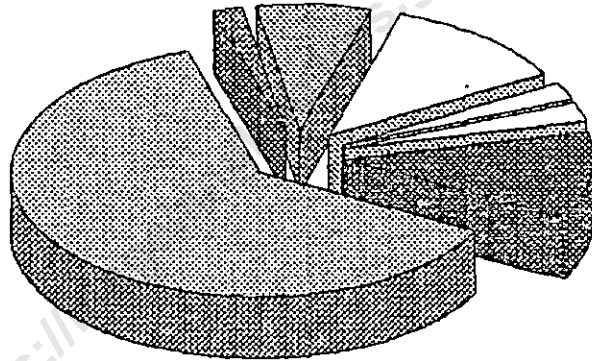
**LUAS WILAYAH MENURUT PENGGUNAAN TANAH
DIRINCI MENURUT DESA DI KECAMATAN SAWANGAN
KEADAN AKHIR TAHUN 2003**

Tabel : I.1 Lanjutan

No.	Desa	TANAH KERING		Jumlah Luas Wilayah (Kec.)
		Perkebunan Negara/Swasta	Padang Gembala	
1	2	13	14	15
1	Gondowangi	-	-	396,488
2	Sawangan	-	-	357,171
3	Manjunsari	-	-	266,880
4	Tirtosari	-	-	294,516
5	Podosoko	-	-	566,065
6	Butuh	-	-	615,342
7	Krogowanan	-	-	302,184
8	Kapuhan	-	-	431,855
9	Gantang	-	-	442,390
10	Jati	-	-	517,346
11	Soronalan	-	-	395,922
12	Wulunggunung	-	-	331,809
13	Ketep	-	-	418,195
14	Wonolelo	-	-	834,850
15	Banyuroto	-	-	412,130
Jumlah		-	-	6.583,143

Sumber Data : Monografi Desa

GRAFIK LUAS PENGGUNAAN LAHAN



- Irigasi Teknik □ Irigasi 1/2 Teknik Sederhana □ Tadah hujan
■ Pekarangan ■ Tegalan ■ Lain-lain

Sumber data : Monografi Desa

**BANYAKNYA CURAH HUJAN DI KECAMATAN SAWANGAN
DIRINCI MENURUT BULAN TAHUN 2002 - 2003**

Tabel : I.2

BULAN	Banyaknya Curah Hujan (mm)		
	2001	2002	2003
1	2	3	4
1. JANUARI	303	254	572
2. PEBRUARI	327	182	469
3. M A R E T	405	305	546
4. A P R I L	159	118	115
5. M E I	173	138	74
6. J U N I	29	33	70
7. J U L I	12	0	0
8. A G U S T U S	0	0	0
9. S E P T E M B E R	8	0	6.
10. O K T O B E R	31	0	82
11. N O P E M B E R	158	468	549
12. D E S E M B E R	408	751	402
J U M L A H	2013	2249	2885

Sumber Data : PPH Kecamatan

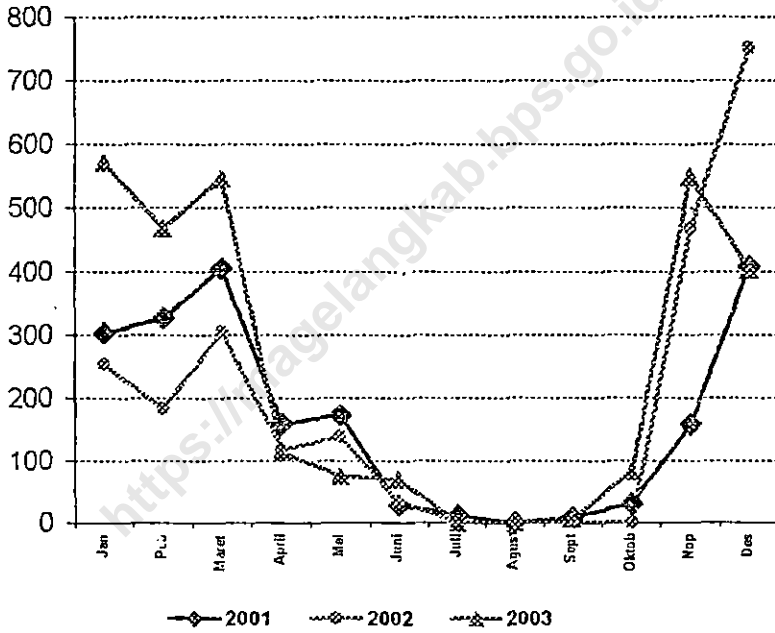
**BANYAKNYA HARI HUJAN DI KECAMATAN SAWANGAN
DIRINCI MENURUT BULAN TAHUN 2002 - 2003**

Tabel : I.3

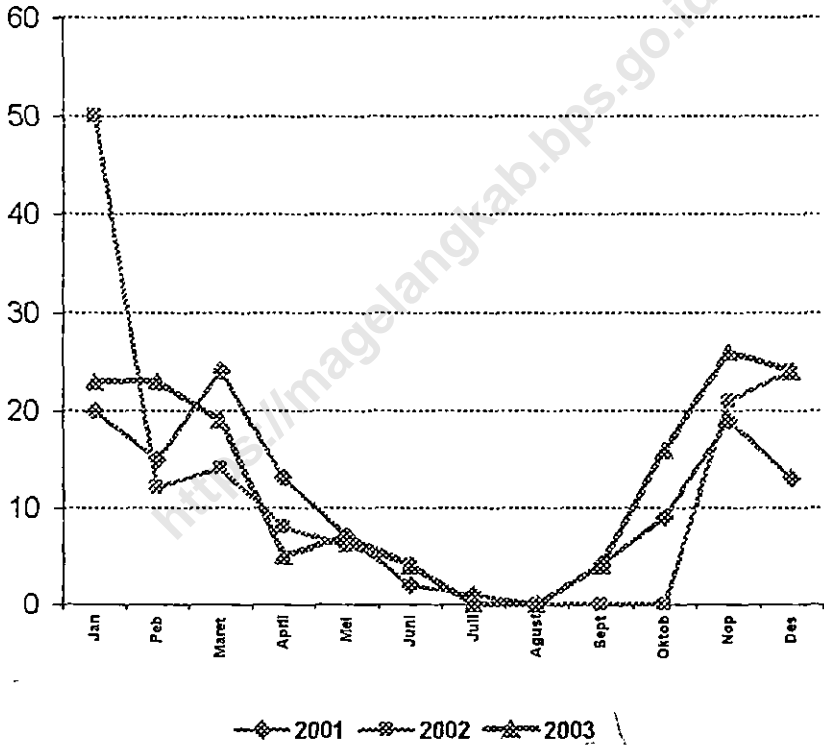
BULAN	Banyaknya Hari Hujan (Hari)		
	2001	2002	2003
1	2	3	4
1. JANUARI	20	50	23
2. PEBRUARI	15	12	23
3. M A R E T	24	14	19
4. A P R I L	13	8	5
5. M E I	7	6	7
6. J U N I	2	4	4
7. J U L I	1	0	0
8. A G U S T U S	0	0	0
9. S E P T E M B E R	4	0	4
10. O K T O B E R	9	0	16
11. N O P E M B E R	19	21	26
12. D E S E M B E R	13	24	24
J U M L A H	127	139	151

Sumber Data : PPH Kecamatan

**GRAFIK CURAH HUJAN DI KEC. SAWANGAN
DIRINCI MENURUT BULAN
TAHUN 2002 - 2003**




**GRAFIK HARI HUJAN DI KEC. SAWANGAN
DIRINCI MENURUT BULAN
TAHUN 2002 - 2003**



KECAMATAN SAWANGAN KABUPATEN MAGELANG

BAB. II



DALAM ANGKA TAHUN 2003

**NAMA KEPALA DESA DAN SEKRETARIS DESA
DI KECAMATAN SAWANGAN TAHUN 2003**

Tabel : II.1

No.	Desa	Nama Kepala Desa	Nama Sekretaris Desa
1	2	3	4
1	Gondowangi	Arif Endra Gunawan, SE.	Sudarto
2	Sawangan	Pargil	Sunario
3	Mangunsari	Edy Nur Surbeki	Nurhadi, SH.
4	Tirtosari	Suharmanto	Bugel Windarto
5	Podosoko	Sanyoto	Mardjito
6	Butuh	Widianto	Rohadi
7	Krogowanan	Khuriatuz Zahra, S.Ag.	Kusdaryanto
8	Kapuhan	M. Sukir	Lim Suyitno
9	Gantang	Susanto	Sumar
10	Jati	Pardjo	Slamet Widodo
11	Soronalan	Asmudi Slamet	Sunyoto
12	Wulunggunung	Bardi	Sukar
13	Ketep	Sudarmanto	Tiyono
14	Wonolelo	Sumadi	Sunoto Latif
15	Banyuroto	Sutopo	Maryoto

Sumber Data : Kantor Kecamatan Sawangan

**BANYAKNYA DUSUN, RW, RT MENURUT DESA
DI KECAMATAN SAWANGAN TAHUN 2003**

Tabel : II.2

No.	Desa	BANYAKNYA		
		Dusun	RW	RT
1	2	3	4	5
1	Gondowangi	13	17	49
2	Sawangan	18	10	64
3	Mangunsari	6	8	29
4	Tirtosari	8	8	20
5	Podosoko	13	17	41
6	Butuh	12	13	27
7	Krogowanan	12	12	48
8	Kapuhan	9	13	39
9	Gantang	9	19	42
10	Jati	14	9	55
11	Soronalan	11	12	40
12	Wulunggunung	7	6	26
13	Ketep	5	6	15
14	Wonolelo	9	18	72
15	Banyuroto	5	5	49
Jumlah		151	173	616

Sumber Data : Monografi Desa

**KLASIFIKASI DESA
DI KECAMATAN SAWANGAN TAHUN 2003**

Tabel : II.3

No.	Desa	BANYAKNYA		
		Swadaya	Swakarya	Swa Sembada
1	2	3	4	5
1	Gondowangi	-	-	1
2	Sawangan	-	-	1
3	Mangunsari	-	-	1
4	Tirtosari	-	-	1
5	Podosoko	-	-	1
6	Butuh	-	-	1
7	Krogowanan	-	-	1
8	Kapuhan	-	-	1
9	Gantang	-	-	1
10	Jati	-	-	1
11	Soronalan	-	-	1
12	Wulunggunung	-	-	1
13	Ketep	-	-	1
14	Wonolelo	-	-	1
15	Banyuroto	-	-	1
Jumlah		-	-	15

Sumber Data : Kantor Kecamatan Sawangan

**BANYAKNYA DESA TERTINGGAL/TIDAK TERTINGGAL
DIRINCI MENURUT DESA DI KECAMATAN SAWANGAN
TAHUN 2003**

Tabel : II.4

No.	Desa	K E A D A A N	
		Desa Tertinggal	Desa Tidak Tertinggal
1	2	3	4
1	Gondowangi	-	1
2	Sawangan	-	1
3	Mangunsari	-	1
4	Tirtosari	-	1
5	Podosoko	-	1
6	Butuh	-	1
7	Krogowanan	-	1
8	Kapuhan	-	1
9	Gantang	1	-
10	Jati	-	1
11	Soronalan	1	-
12	Wulunggunung	1	-
13	Ketep	-	1
14	Wonolelo	-	1
15	Banyuroto	-	1
Jumlah		3	12

Sumber Data : Kantor Kecamatan Sawangan

**BANYAKNYA BLOK SENSUS DALAM PEMETAAN
SENSUS PENDUDUK 2003
DIRINCI MENURUT DESA DI KECAMATAN SAWANGAN**

Tabel : II.5

No.	Desa	BANYAKNYA		
		Blok Sensus Biasa	Blok Sensus Persiapan	Jumlah Blok Sensus
1	2	3	4	5
1	Gondowangi	14	7	21
2	Sawangan	11	0	11
3	Mangunsari	7	2	9
4	Tirtosari	7	2	9
5	Podosoko	12	2	14
6	Butuh	6	2	8
7	Krogowanan	8	1	9
8	Kapuhan	8	2	10
9	Gantang	6	2	8
10	Jati	8	2	10
11	Soronalan	6	0	6
12	Wulunggunung	6	2	8
13	Ketep	6	3	9
14	Wonolelo	14	0	14
15	Banyuroto	9	3	12
Jumlah		128	30	158

*) termasuk blok khusus

Sumber Data : Statistik Kecamatan

**BANYAKNYA BALAI DESA DAN KANTOR DESA
DIRINCI MENURUT DESA DI KECAMATAN SAWANGAN
TAHUN 2003**

Tabel : II.6

No.	Desa	BANYAKNYA	
		Balai Desa	Kantor Desa
1	2	3	4
1	Gondowangi	1	1
2	Sawangan	1	1
3	Mangunsari	1	1
4	Tirtosari	1	1
5	Podosoko	1	1
6	Butuh	1	1
7	Krogowanan	1	1
8	Kapuhan	1	1
9	Gantang	1	1
10	Jati	1	1
11	Soronalan	1	1
12	Wulunggunung	1	1
13	Ketep	1	1
14	Wonolelo	1	1
15	Banyuroto	1	1
Jumlah		15	15

Sumber Data : Kantor Kecamatan Sawangan

**KECAMATAN SAWANGAN
KABUPATEN MAGELANG**

BAB. III

PENDUDUK

dan

ANGKATAN KERJA

DALAM ANGKA TAHUN 2003

PERKEMBANGAN JUMLAH PENDUDUK
KECAMATAN SAWANGAN
2002 s/d 2003

Tabel : III.1

No.	Tahun	PENDUDUK			Pertambahan Penduduk	
		Laki-laki	Perempuan	Jumlah	Jiwa	%
1	2	3	4	5	6	7
1	1992	23.380	24.156	47535	51	0,107
2	1993	23.496	24.670	48166	631	1,327
3	1994	24.748	25.382	50130	1964	4,078
4	1995	24.083	24.754	48837	-1293	-2,579
5	1996	24.509	25.236	49745	908	1,859
6	1997	24.586	25.278	49864	119	0,239
7	1998	24.793	25.496	50289	425	0,852
8	1999	25.066	25.734	50800	511	1,016
9	2000	24.760	25.436	50196	-604	-1,189
10	2001	24.800	25.827	50627	431	0,851
11	2002	25.316	26.310	51626	999	1,935
12	2003	26.564	27.386	53950	2324	4,308
Rata-rata pertambahan penduduk tiap tahun					539	1,154

Sumber Data : Monografi Desa

**BANYAKNYA PENDUDUK MENURUT JENIS KELAMIN
DEWASA, ANAK-ANAK, DIRINCI MENURUT DESA
DI KECAMATAN SAWANGAN PADA TAHUN 2003**

Tabel : III.2

No.	Desa	Jumlah Rumah Tangga	PENDUDUK				Total Penduduk
			DEWASA		ANAK-ANAK		
			L	P	L	P	
1	2	3	4	5	6	7	8
1	Gondowangi	1.419	1.948	2.132	851	816	5.747
2	Sawangan	1.238	1.730	1.680	436	626	4.472
3	Mangunsari	687	1.194	1.235	258	276	2.963
4	Tirtosari	735	942	1.042	480	481	2.945
5	Podosoko	1.256	1.872	1.936	503	500	4.811
6	Butuh	665	1.076	1.060	430	476	3.042
7	Krogowanan	843	1.286	1.327	582	495	3.690
8	Kapuhan	816	1.258	1.195	459	417	3.329
9	Gantang	861	1.132	1.197	458	414	3.201
10	Jati	988	1.217	1.216	518	559	3.510
11	Soronalan	575	711	739	375	371	2.196
12	Wulunggunung	604	810	815	249	229	2.103
13	Ketep	570	759	779	331	298	2.167
14	Wonolelo	1.586	2.129	2.328	806	850	6.113
15	Banyuroto	1.211	1.298	1.435	472	467	3.672
*)							
Jumlah		14.054	19.362	20.116	7.208	7.275	53.961

*) Data tahun 2003

Sumber Data : Monografi Desa

**JUMLAH PENDUDUK MENURUT JENIS KELAMIN
DIRINCI PER DESA DI KECAMATAN SAWANGAN
TAHUN 2003**

Tabel : III.3

No.	Desa	PENDUDUK		Jumlah Total Penduduk
		Laki-laki	Perempuan	
1	2	3	4	5
1	Gondowangi	2.801	2.946	5.747
2	Sawangan	2.197	2.275	4.472
3	Mangunsari	1.428	1.535	2.963
4	Tirtosari	1.422	1.523	2.945
5	Podosoko	2.385	2.426	4.811
6	Butuh	1.523	1.519	3.042
7	Krogowanan	1.800	1.890	3.690
8	Kapuhan	1.716	1.613	3.329
9	Gantang	1.590	1.611	3.201
10	Jati	1.735	1.775	3.510
11	Soronalan	1.108	1.088	2.196
12	Wulunggunung	1.056	1.047	2.103
13	Ketep	1.090	1.077	2.167
14	Wonolelo	2.972	3.141	6.113
15	Banyuroto	1.818	1.854	3.672
Jumlah		26.641	27.320	53.961

Sumber Data : Monografi Desa

**LUAS WILAYAH, JUMLAH PENDUDUK
DAN KEPADATAN PENDUDUK PER KM² DIRINCI
PER DESA DI KECAMATAN SAWANGAN TAHUN 2003**

Tabel : ; III.4

No.	Desa	Luas Wilayah (Km ²)	Jumlah Penduduk	Kepadatan Penduduk
1	2	3	4	5
1	Gondowangi	3,97	5.747	1.447,61
2	Sawangan	3,57	4.472	1.252,66
3	Mangunsari	2,67	2.963	1.109,74
4	Tirtosari	2,95	2.945	998,31
5	Podosoko	5,7	4.811	844,04
6	Butuh	6,15	3.042	494,63
7	Krogowanan	3,02	3.690	1.221,85
8	Kapuhan	4,32	3.329	770,60
9	Gantang	4,42	3.201	724,21
10	Jāti	5,17	3.510	678,92
11	Soronalan	3,96	2.196	554,55
12	Wulunggunung	3,32	2.103	633,43
13	Ketep	4,18	2.167	518,42
14	Wonolelo	12,35	6.113	494,98
15	Banyuroto	6,62	3.672	554,68
Jumlah		72,37	53.961	745,63

Sumber Data : Monografi Desa

**JUMLAH PENDUDUK, RUMAH TANGGA
DAN RATA-RATA PENDUDUK TIAP RUMAH TANGGA
DIRINCI PER DESA DI KECAMATAN SAWANGAN TAHUN 2003**

Tabel : ; III.5

No.	Desa	Jumlah Penduduk	Jumlah Rumah Tangga	Rata-rata Jiwa / RT
1	2	3	4	5
1	Gondowangi	5.747	1.419	4,1
2	Sawangan	4.472	1.238	3,6
3	Mangunsari	2.963	687	4,3
4	Tirtosari	2.945	735	4,0
5	Podosoko	4.811	1.256	3,8
6	Butuh	3.042	665	4,6
7	Krogowanan	3.690	843	4,4
8	Kapuhan	3.329	816	4,1
9	Gantang	3.201	861	3,7
10	Jati	3.510	988	3,6
11	Soronalan	2.196	575	3,8
12	Wulunggunung	2.103	604	3,5
13	Ketep	2.167	570	3,8
14	Wonolelo	6.113	1.586	3,9
15	Banyuroto	3.672	1.211	3,0
Jumlah		53.961	14.054	3,8

*) Data tahun 2003

Sumber Data : Monografi Desa

**SEX RATIO PENDUDUK DI TIAP DESA
DI KECAMATAN SAWANGAN TAHUN 2003**

Tabel : ; III.6

No.	Desa	PENDUDUK			Sex Ratio
		Laki-laki	Perempuan	Jumlah	
1	2	3	4	5	6
1	Gondowangi	2.801	2.946	5.747	95
2	Sawangan	2.197	2.275	4.472	97
3	Mangunsari	1.428	1.535	2.963	93
4	Tirtosari	1.422	1.523	2.945	93
5	Podosoko	2.385	2.426	4.811	98
6	Butuh	1.523	1.519	3.042	100
7	Krogowanan	1.800	1.890	3.690	95
8	Kapuhan	1.716	1.613	3.329	106
9	Gantang	1.590	1.611	3.201	99
10	Jati	1.735	1.775	3.510	98
11	Soronalan	1.108	1.088	2.196	102
12	Wulunggunung	1.056	1.047	2.103	101
13	Ketep	1.090	1.077	2.167	101
14	Wonolelo	2.972	3.141	6.113	95
15	Banyuroto	1.818	1.854	3.672	98
Jumlah		26.641	27.320	53.961	97,51

Sumber Data : Monografi Desa

MUTASI PENDUDUK TIAP DESA DI KECAMATAN SAWANGAN
SELAMA TAHUN 2003

Tabel : ; III.7

No.	Desa	MUTASI PENDUDUK			
		Lahir	Mati	Datang	Pindah
1	2	3	4	5	6
1	Gondowangi	51	26	2	17
2	Sawangan	42	12	0	0
3	Mangunsari	38	23	18	15
4	Tirtosari	41	24	2	9
5	Podosoko	68	34	58	3
6	Butuh	47	13	5	4
7	Krogowanan	65	21	0	0
8	Kapuhan	56	17	22	17
9	Gantang	43	16	2	0
10	Jati	49	32	0	0
11	Soronalan	26	18	0	0
12	Wulunggunung	28	13	0	0
13	Ketep	31	10	1	6
14	Wonolelo	96	35	7	11
15	Banyuroto	76	32	0	1
Jumlah		757	326	117	83

Sumber Data : Monografi Desa

**JUMLAH PENDUDUK MENURUT KELOMPOK UMUR
DAN JENIS KELAMIN
DI KECAMATAN SAWANGAN TAHUN 2003**

Tabel : ; III.8

No.	Kelompok Umur	PENDUDUK		
		Laki-laki	Perempuan	Jumlah
1	2	3	4	5
1	0 - 4	2.279	2.318	4.597
2	5 - 9	2.518	2.437	4.955
3	10 - 14	2.411	2.520	4.931
4	15 - 19	2.453	2.422	4.875
5	20 - 24	2.341	2.254	4.595
6	25 - 29	2.510	2.560	5.070
7	30 - 34	1.984	2.015	3.999
8	35 - 39	1.747	1.673	3.420
9	40 - 44	1.624	1.713	3.337
10	45 - 49	1.557	1.702	3.259
11	50 - 54	1.417	1.500	2.917
12	55 - 59	1.198	1.300	2.498
13	60 - 64	1.020	1.051	2.071
14	65 - 69	678	727	1.405
15	70 - 74	481	602	1.083
16	75 +	423	526	949
Jumlah		26.641	27.320	53.961

**BANYAKNYA PENDUDUK DIRINCI MENURUT DESA,
KELOMPOK UMUR DAN JENIS KELAMIN
DI KECAMATAN SAWANGAN TAHUN 2003**

Tabel : III. 9

No.	Desa	KELOMPOK UMUR							
		0 - 4		5 - 9		10 - 14		15 - 19	
		L	P	L	P	L	P	L	P
1	2	3	4	5	6	7	8	9	10
1	Gondowangi	255	247	305	292	291	277	232	221
2	Sawangan	145	162	150	169	141	295	190	189
3	Mangunsari	92	107	79	63	87	106	142	136
4	Tirtosari	168	163	161	158	151	160	148	162
5	Podcsoko	169	165	166	167	168	168	170	169
6	Butuh	128	144	157	174	145	158	167	139
7	Krogowanan	201	188	194	120	187	187	186	256
8	Kapuhan	163	144	140	137	156	136	143	108
9	Gantang	137	119	158	148	163	147	167	158
10	Jati	121	142	215	223	182	194	131	149
11	Soronalan	148	143	119	111	108	117	118	120
12	Wulunggunung	79	77	83	84	87	68	102	84
13	Ketep	99	90	119	107	113	101	90	81
14	Wonolelo	259	272	270	279	277	299	293	295
15	Banyuroto	115	155	202	205	155	107	174	155
Jumlah		2.279	2.318	2.518	2.437	2.411	2.520	2.453	2.422

Sumber Data : Monografi Desa

**BANYAKNYA PENDUDUK DIRINCI MENURUT DESA,
KELOMPOK UMUR DAN JENIS KELAMIN
DI KECAMATAN SAWANGAN TAHUN 2003**

Tabel : III.9 Lanjutan

No.	Desa	KELOMPOK UMUR							
		20 - 24		25 - 29		30 - 34		35 - 39	
		L	P	L	P	L	P	L	P
1	2	11	12	13	14	15	16	17	18
1	Gondowangi	165	197	280	321	260	277	235	233
2	Sawangan	302	209	240	206	165	138	147	107
3	Mangunsari	133	133	140	148	79	101	67	78
4	Tirtosari	141	147	140	151	97	109	84	86
5	Podosoko	174	175	167	166	194	201	171	165
6	Butuh	149	152	150	163	98	103	84	79
7	Krogowanan	170	121	174	181	99	98	83	68
8	Kapuhan	102	104	154	124	135	138	118	112
9	Gantang	169	164	166	167	88	97	74	72
10	Jati	157	124	179	191	162	169	144	141
11	Soronalan	112	106	107	117	77	66	50	61
12	Wulunggunung	90	85	91	100	90	89	83	76
13	Ketep	64	72	109	116	101	101	92	85
14	Wonolelo	264	291	258	274	180	185	147	145
15	Banyuroto	149	174	155	135	159	143	168	165
Jumlah		2.341	2.254	2.510	2.560	1.984	2.015	1.747	1.673

Sumber Data : Monografi Desa

**BANYAKNYA PENDUDUK DIRINCI MENURUT DESA,
KELOMPOK UMUR DAN JENIS KELAMIN
DI KECAMATAN SAWANGAN TAHUN 2003**

Tabel : III.9 Lanjutan

No.	Desa	KELOMPOK UMUR							
		40 - 44		45 - 49		50 - 54		55 - 59	
		L	P	L	P	L	P	L	P
1	2	19	20	21	22	23	24	25	26
1	Gondowangi	182	197	179	200	117	133	95	109
2	Sawangan	135	169	134	172	131	126	115	108
3	Mangunsari	77	74	75	76	65	86	55	73
4	Tirtosari	61	69	61	68	58	68	48	56
5	Podosoko	187	183	183	185	196	199	178	179
6	Butuh	88	87	85	86	83	65	70	63
7	Krogowanan	87	93	85	96	81	126	84	110
8	Kapuhan	118	116	114	117	87	84	72	74
9	Gantang	91	95	88	83	85	106	75	93
10	Jati	104	109	101	106	76	58	61	44
11	Soronalan	61	59	56	55	66	49	38	52
12	Wulunggunung	65	68	76	95	65	60	43	51
13	Ketep	71	74	70	73	45	48	37	40
14	Wonolelo	154	162	141	157	166	173	139	154
15	Banyuroto	143	158	109	133	96	119	88	94
Jumlah		1.624	1.713	1.557	1.702	1.417	1.500	1.198	1.300

Sumber Data : Monografi Desa

**BANYAKNYA PENDUDUK DIRINCI MENURUT DESA,
KELOMPOK UMUR DAN JENIS KELAMIN
DI KECAMATAN SAWANGAN TAHUN 2003**

Tabel : III.9 Lanjutan

No.	Desa	KELOMPOK UMUR								Jumlah	
		60 - 64		65 - 69		70 - 74		75 +		Total	
		L	P	L	P	L	P	L	P	L	P
1	2	27	28	29	30	31	32	33	34	35	36
1	Gondowangi	87	94	53	59	34	45	31	44	2.801	2.946
2	Sawangan	79	83	52	60	37	45	34	37	2.197	2.275
3	Mangunsari	115	110	91	93	73	95	58	56	1.428	1.535
4	Tirtosari	44	49	27	30	17	24	16	23	1.422	1.523
5	Podosoko	96	106	67	77	52	62	47	59	2.385	2.426
6	Butuh	53	41	30	26	15	20	21	19	1.523	1.519
7	Krogowanan	79	91	38	58	33	45	19	52	1.800	1.890
8	Kapuhan	79	82	57	50	45	45	33	42	1.716	1.613
9	Gantang	53	64	33	42	23	35	20	21	1.590	1.611
10	Jati	47	54	29	30	14	20	12	21	1.735	1.775
11	Soronalan	27	10	13	11	3	6	5	5	1.108	1.088
12	Wulunggunung	36	33	27	30	21	30	18	17	1.056	1.047
13	Ketep	34	34	21	22	13	17	12	16	1.090	1.077
14	Wonolelo	143	151	111	113	86	94	84	97	2.972	3.141
15	Banyuroto	48	49	29	26	15	19	13	17	1.818	1.854
Jumlah		1.020	1.051	678	727	481	602	423	526	26.641	27.320

Sumber Data : Monografi Desa

**BANYAKNYA PENDUDUK BERUMUR 5 TAHUN KEATAS
DIRINCI TIAP DESA DAN TINGKAT PENDIDIKAN
DI KECAMATAN SAWANGAN TAHUN 2003**

Tabel : III.10

No.	Desa	Tmt Akd (PT)	Tmt SLTA	Tmt SLTP	Tmt SD	Tdk Tmt SD	Bim Tmt SD	Tdk Seko lah	Jum- lah
1	2	3	4	5	6	7	8	9	10
1	Gondowangi	157	672	1.347	1.491	262	526	392	4.847
2	Sawangan	72	657	897	1.245	378	762	154	4.165
3	Mangunsari	92	790	416	542	232	296	400	2.768
4	Tirtosari	20	275	565	950	81	425	298	2.614
5	Podosoko	18	276	476	2.988	140	454	125	4.477
6	Butuh	8	157	269	1.761	171	283	121	2.770
7	Krogowanan	69	304	603	1.045	498	403	379	3.301
8	Kapuhan	18	206	252	574	613	579	780	3.022
9	Gantang	4	22	307	1.390	200	469	553	2.945
10	Jati	7	86	279	2.042	309	456	68	3.247
11	Soronalan	2	30	55	1.227	130	304	157	1.905
12	Wulunggunung	2	10	140	1.061	451	226	57	1.947
13	Ketep	9	22	225	1.418	110	405	62	2.251
14	Wonolelo	12	24	980	2.709	452	935	470	5.582
15	Banyuroto	7	46	403	1.293	845	406	402	3.402
Jumlah		497	3.577	7.214	21.736	4.872	6.929	4.418	49.243

Sumber Data : Monografi Desa

**BANYAKNYA PENDUDUK BERUMUR 10 TAHUN KEATAS
DIRINCI TIAP DESA DAN MATA PENCAHARIAN
DI KECAMATAN SAWANGAN TAHUN 2003**

Tabel : III.11

No.	Desa	Petani Sendiri	Buruh Tani	Nela- yan	Peng- usaha	Buruh Indus- tri	Buruh Bngn.
1	2	3	4	5	6	7	8
1	Gondowangi	1.991	1.003	0	5	38	57
2	Sawangan	705	1.791	0	19	39	106
3	Mangunsari	333	841	0	116	65	140
4	Tirtosari	956	295	0	6	9	30
5	Podosoko	2.875	526	0	2	0	82
6	Butuh	241	2.071	0	0	7	16
7	Krogowanan	1.121	487	0	4	169	83
8	Kapuhan	1.628	89	0	0	32	51
9	Gantang	1.675	540	0	0	0	40
10	Jati	2.305	136	0	0	0	143
11	Soronalan	1.012	247	0	0	43	29
12	Wulunggunung	1.023	331	0	0	0	13
13	Ketep	1.540	22	0	0	0	21
14	Wonolelo	2.621	1.395	0	8	75	131
15	Banyuroto	2.112	179	0	0	0	80
Jumlah		22.138	9.963	0	160	477	1.022

Sumber Data : Monografi Desa

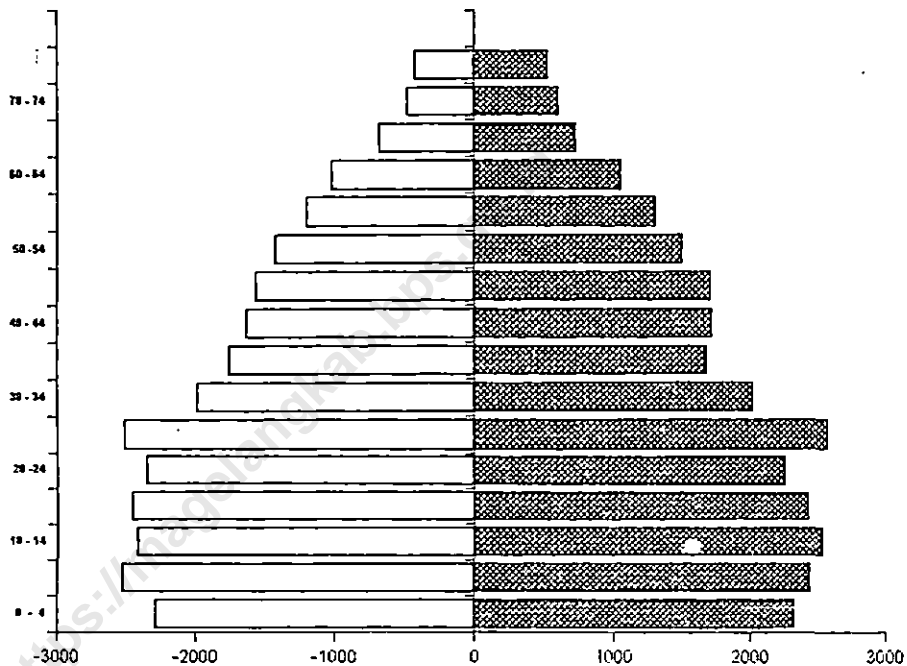
**BANYAKNYA PENDUDUK BERUMUR 10 TAHUN KEATAS
DIRINCI TIAP DESA DAN MATA PENCAHARIAN
DI KECAMATAN SAWANGAN TAHUN 2003**

Tabel : III.11 Lanjutan

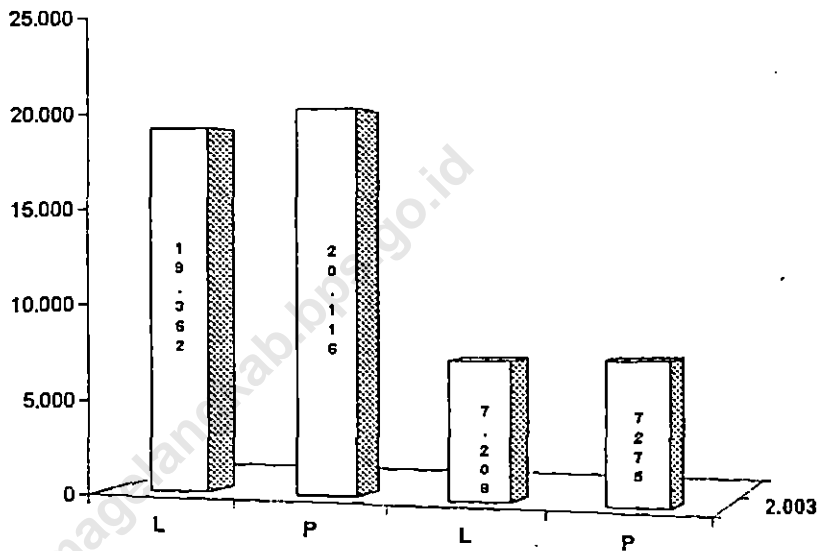
No.	Desa	Peda- gang	Ang- kutan	PNS, ABRI	Pen- siunan	Lain- lain.	Jum- lah
1	2	9	10	11	12	13	14
1	Gondowangi	89	33	147	98	835	4.296
2	Sawangan	38	30	225	108	785	3.846
3	Mangunsari	62	14	111	90	850	2.622
4	Tirtosari	14	4	64	21	896	2.295
5	Podosoko	14	6	22	16	601	4.144
6	Butuh	8	0	65	30	0	2.438
7	Krogowanan	87	122	42	69	803	2.987
8	Kapuhan	12	3	17	5	908	2.745
9	Gantang	4	2	2	0	429	2.692
10	Jati	32	5	8	0	180	2.809
11	Soronalan	4	11	9	0	320	1.675
12	Wulunggunung	7	4	1	0	401	1.780
13	Ketep	9	2	3	0	151	1.748
14	Wonolelo	225	18	11	2	547	5.033
15	Banyuroto	28	86	7	1	502	2.995
Jumlah		633	340	734	440	8.208	44.105

Sumber Data : Monografi Desa

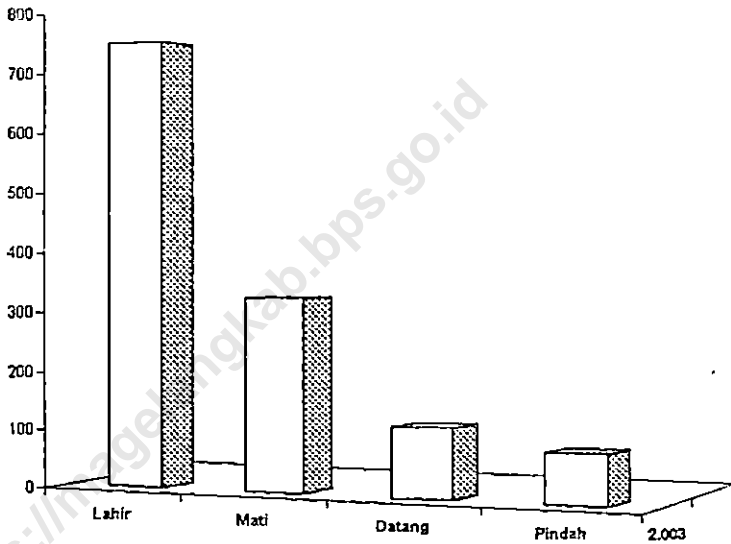
**PIRAMIDA PENDUDUK KECAMATAN SAWANGAN
MENURUT KELOMPOK UMUR KEADAAN AKHIR
TAHUN 2003**



**GRAFIK BANYAKNYA PENDUDUK DI KEC. SAWANGAN
MENURUT DEWASA, ANAK - ANAK
PADA TAHUN 2003**



GRAFIK BANYAKNYA KELAHIRAN, KEMATIAN,
DATANG DAN PERG DI KECAMATAN SAWANGAN
PADA TAHUN 2003



**KECAMATAN SAWANGAN
KABUPATEN MAGELANG**

BAB. IV

SOSIAL

DALAM ANGKA TAHUN 2003

**BANYAKNYA PENDUDUK MENURUT AGAMA
DIRINCI TIAP DESA
DI KECAMATAN SAWANGAN TAHUN 2003**

Tabel : IV.1

No.	Desa	PEMELUK AGAMA					Jumlah
		Islam	Katholik	Protes- tan	Hindu	Budha	
1	2	3	4	5	6	7	8
1	Gondowangi	5.417	303	27	-	-	5747
2	Sawangan	4.321	151	-	-	-	4472
3	Mangunsari	2.714	242	7	-	-	2963
4	Tirtosari	2.716	204	25	-	-	2945
5	Podosoko	4.503	174	133	-	1	4811
6	Butuh	2.929	107	6	-	-	3042
7	Krogowanan	3.140	523	27	-	-	3690
8	Kapuhan	2.961	211	157	-	-	3329
9	Gantang	2.342	859	-	-	-	3201
10	Jati	3.173	337	-	-	-	3510
11	Soronalan	2.120	67	8	1	-	2196
12	Wulunggunung	2.082	21	-	-	-	2103
13	Ketep	2.024	-	143	-	-	2167
14	Wonolelo	5.550	197	366	-	-	6113
15	Banyuroto	3.658	4	10	-	-	3672
Jumlah		49.650	3.400	909	1	1	53.961

Sumber Data : Monografi Desa

**BANYAKNYA TEMPAT IBADAH MENURUT DESA
DI KECAMATAN SAWANGAN TAHUN 2003**

Tabel : IV.2

No.	Desa	BANYAKNYA			
		Masjid	Langgar / Surau	Gereja	Kuil/Pura /Vihara
1	2	3	4	5	6
1	Gondowangi	15	20	-	-
2	Sawangan	10	18	-	-
3	Mangunsari	7	6	-	-
4	Tirtosari	12	13	1	-
5	Podosoko	5	13	1	-
6	Butuh	8	10	-	-
7	Krogowanan	10	6	1	-
8	Kapuhan	11	1	2	-
9	Gantang	8	3	1	-
10	Jati	14	1	1	-
11	Soronalan	9	2	-	-
12	Wulunggunung	7	-	1	-
13	Ketep	6	3	-	-
14	Wonolelo	11	3	3	-
15	Banyuroto	7	15	-	-
Jumlah		140	114	11	0

Sumber Data : Monografi Desa

**BANYAKNYA NIKAH, TALAK, CERAI DAN RUJUK
DIRINCI PER DESA
DI KECAMATAN SAWANGAN TAHUN 2003**

Tabel : IV.3

No.	Desa	BANYAKNYA			
		Nikah	Talak	Cerai	Rujuk
1	2	3	4	5	6
1	Gondowangi	56	-	-	-
2	Sawangan	53	-	1	-
3	Mangunsari	22	-	-	-
4	Tirtosari	30	-	-	-
5	Podosoko	54	-	-	-
6	Butuh	25	-	-	-
7	Krogowanan	24	-	-	-
8	Kapuhan	12	-	1	-
9	Gantang	13	-	-	-
10	Jati	32	-	-	-
11	Soronalan	14	-	3	-
12	Wulunggunung	14	-	-	-
13	Ketep	21	-	-	-
14	Wonolelo	47	-	-	-
15	Banyuroto	34	-	-	-
Jumlah		451	0	5	0

Sumber Data : KUA Kecamatan Sawangan

**BANYAKNYA RUMAH PENDUDUK MENURUT JENIS DINDING
DI KECAMATAN SAWANGAN TAHUN 2003**

Tabel : IV.4

No.	Desa	JENIS BANGUNAN				Jumlah
		Dinding Dari Batu	Dinding Sebagai-an Batu	Dinding Dari Kayu	Dinding Dari Bambu	
		3	4	5	6	
1	2	3	4	5	6	7
1	Gondowangi	511	18	-	670	1199
2	Sawangan	706	221	115	325	1367
3	Mangunsari	302	-	431	-	733
4	Tirtosari	221	363	78	75	737
5	Podosoko	381	-	-	810	1191
6	Butuh	254	-	-	397	651
7	Krogowanan	447	-	293	-	740
8	Kapuhan	429	112	21	88	650
9	Gantang	136	-	-	725	861
10	Jati	317	16	4	638	975
11	Soronalan	85	-	-	490	575
12	Wulunggunung	276	116	110	104	606
13	Ketep	171	-	343	-	514
14	Wonolelo	515	103	158	467	1243
15	Banyuroto	413	97	104	215	829
Jumlah		5164	1046	1657	5004	12871

Sumber Data : Monografi Desa

**BANYAKNYA SEKOLAH, GURU, DAN MURID
MENURUT JENIS SEKOLAH DIRINCI PER DESA
DI KECAMATAN SAWANGAN TAHUN 2003**

Tabel : IV.5

No.	Desa	BANYAKNYA					
		TK			SD		
		Sek	Guru	Murid	Sek	Guru	Murid
1	2	3	4	5	6	7	8
1	Gondowangi	1	3	25	1	13	203
2	Sawangan	1	2	56	3	31	392
3	Mangunsari	1	3	31	2	20	308
4	Tirtosari	-	-	-	1	10	105
5	Podosoko	1	2	30	3	35	517
6	Butuh	2	3	46	2	20	236
7	Krogowanan	1	4	59	1	12	209
8	Kapuhan	1	2	28	2	21	328
9	Gantang	1	2	23	2	11	383
10	Jati	1	3	35	3	34	379
11	Soronalan	-	-	-	2	23	315
12	Wulunggunung	-	-	-	1	11	205
13	Ketep	-	-	-	1	18	280
14	Wonolelo	2	6	70	3	25	801
15	Banyuroto	1	2	14	1	20	392
Jumlah		10	24	333	28	305	5053

Sumber Data : PPA dan P&K Kecamatan Sawangan

**BANYAKNYA SEKOLAH, GURU, DAN MURID
MENURUT JENIS SEKOLAH DIRINCI PER DESA
DI KECAMATAN SAWANGAN TAHUN 2003**

Tabel : IV.5 Lanjutan

No.	Desa	BANYAKNYA					
		SLTP			SMU		
		Sek	Guru	Murid	Sek	Guru	Murid
1	2	9	10	11	12	13	14
1	Gondowangi	-	-	-	1	25	88
2	Sawangan	1	41	592	-	-	-
3	Mangunsari	-	-	-	-	-	-
4	Tirtosari	1	15	135	-	-	-
5	Podosoko	-	-	-	-	-	-
6	Butuh	-	-	-	-	-	-
7	Krogowanan	2	30	487	-	-	-
8	Kapuhan	-	-	-	-	-	-
9	Gantang	-	-	-	-	-	-
10	Jati	1	20	179	-	-	-
11	Soronalan	-	-	-	-	-	-
12	Wulunggunung	-	-	-	-	-	-
13	Ketep	1	29	398	-	-	-
14	Wonolelo	-	-	-	-	-	-
15	Banyuroto	-	-	-	-	-	-
Jumlah		6	135	1791	1	25	88

Sumber Data : PPA dan P&K Kecamatan Sawangan

**BANYAKNYA SEKOLAH, GURU, DAN MURID
MENURUT JENIS SEKOLAH DIRINCI PER DESA
DI KECAMATAN SAWANGAN TAHUN 2003**

Tabel : IV.5 Lanjutan

No.	Desa	BANYAKNYA					
		TK BA			MI		
		Sek	Guru	Murid	Sek	Guru	Murid
1	2	15	16	17	15	16	17
1	Gondowangi	3	4	57	3	29	270
2	Sawangan	1	2	44	1	11	144
3	Mangunsari	1	3	42	-	-	-
4	Tirtosari	1	2	50	1	9	124
5	Podosoko	-	-	-	-	-	-
6	Butuh	1	2	10	1	9	58
7	Krogowanan	1	2	38	1	9	112
8	Kapuhan	-	-	-	-	-	-
9	Gantang	-	-	-	-	-	-
10	Jati	-	-	-	-	-	-
11	Soronalan	-	-	-	-	-	-
12	Wulunggunung	-	-	-	-	-	-
13	Ketep	-	-	-	-	-	-
14	Wanolelo	1	1	22	1	6	68
15	Banyuroto	1	3	46	-	-	-
Jumlah		10	19	309	8	73	776

Sumber Data : PPA dan P&K Kecamatan Sawangan

**BANYAKNYA SEKOLAH, GURU, DAN MURID
MENURUT JENIS SEKOLAH DIRINCI PER DESA
DI KECAMATAN SAWANGAN TAHUN 2002**

Tabel : IV.5 Lanjutan

No.	Desa	BANYAKNYA					
		MTS			ALIAH		
		Sek	Guru	Murid	Sek	Guru	Murid
1	2	18	19	20	21	22	23
1	Gondowangi	1	20	69	..	-	-
2	Sawangan	-	-	-	-	-	-
3	Mangunsari	-	-	-	-	-	-
4	Tirtosari	-	-	-	-	-	-
5	Podosoko	-	-	-	-	-	-
6	Butuh	-	-	-	-	-	-
7	Krogowanan	-	-	-	-	-	-
8	Kapuhan	-	-	-	-	-	-
9	Gantang	-	-	-	-	-	-
10	Jati	-	-	-	-	-	-
11	Soronatan	-	-	-	-	-	-
12	Wulunggunung	-	-	-	-	-	-
13	Ketep	-	-	-	-	-	-
14	Wonolelo	-	-	-	-	-	-
15	Banyuroto	1	15	35	-	-	-
Jumlah		2	35	104	-	-	-

Sumber Data : PPA dan P&K Kecamatan Sawangan

**BANYAKNYA PUS, PESERTA KB AKTIF
DIRINCI PER DESA
DI KECAMATAN SAWANGAN TAHUN 2003**

Tabel : IV.6

No.	Desa	PUS	JENIS KONTRASEPSI							Jumlah
			IUD	PIL	KD	MOP	MOW	Stk	In-plan	
1	2	3	4	5	6	7	8	9	10	11
1	Gondowangi	827	318	41	13	2	17	265	38	694
2	Sawangan	743	272	32	26	3	85	132	100	650
3	Mangunsari	360	128	21	9	1	25	81	15	280
4	Tirtosari	491	127	35	17	-	50	144	31	404
5	Podosoko	860	502	12	9	-	40	124	70	757
6	Butuh	493	226	28	4	-	23	99	55	435
7	Krogowanan	652	304	42	4	-	51	100	12	513
8	Kapuhan	664	316	7	-	15	87	124	24	573
9	Gantang	625	312	35	6	-	10	180	5	548
10	Jati	731	407	15	3	3	72	103	12	615
11	Soronalan	465	303	9	-	-	20	33	35	400
12	Wulunggunung	477	243	-	-	2	72	101	21	439
13	Ketep	515	156	32	-	3	17	142	30	380
14	Wonolelo	1.256	319	29	39	78	199	261	42	967
15	Banyuroto	837	188	9	1	4	63	387	57	709
Jumlah		9.996	4.121	347	131	111	831	2.276	547	8.364

Sumber Data : PLKB Kecamatan Sawangan

**BANYAKNYA DOKTER, TENAGA MEDIS DAN DUKUN BAYI
DIRINCI PER DESA
DI KECAMATAN SAWANGAN TAHUN 2003**

Tabel : IV.7

No.	Desa	BANYAKNYA			
		Dokter	Perawat + Bidan Pus	Bidan Desa	Dukun Bayi
1	2	3	4	5	6
1	Gondowangi	-	-	1	7
2	Sawangan	2	7	1	7
3	Mangunsari	-	-	-	5
4	Tirtosari	-	-	1	3
5	Podosoko	-	-	1	9
6	Butuh	-	-	-	1
7	Krogowanan	3	6	1	3
8	Kapuhan	-	-	-	4
9	Gantang	-	-	1	-
10	Jati	-	-	1	3
11	Soronalan	-	-	-	2
12	Wulunggunung	-	-	-	3
13	Ketep	-	-	1	2
14	Wonolelo	-	-	1	5
15	Banyuroto	-	-	1	2
Jumlah		5	13	10	56

Sumber Data : Puskesmas Kecamatan Sawangan

**JUMLAH PASAR, TOKO, KIOS, WARUNG MAKAN,
DIRINCI PER DESA
DI KECAMATAN SAWANGAN TAHUN 2003**

Tabel : ; IV.8

No.	Desa	BANYAKNYA			
		Pasar Umum	Pasar Hewan	Toko/Kios /warung	Warung Makan
1	2	3	4	5	6
1	Gondowangi	-	-	46	-
2	Sawangan	1	-	20	2
3	Mangunsari	-	-	12	3
4	Tirtosari	-	-	12	-
5	Podosoko	1	-	40	4
6	Butuh	-	-	4	-
7	Krogowanan	1	1	18	5
8	Kapuhan	-	-	29	-
9	Gantang	-	-	30	4
10	Jati	-	-	30	1
11	Soronalan	-	-	8	-
12	Wulunggunung	-	-	6	3
13	Ketep	-	-	15	9
14	Wonolelo	-	-	12	-
15	Banyuroto	-	-	16	-
Jumlah		3	1	298	31

Sumber Data : Monografi Desa

**KECAMATAN SAWANGAN
KABUPATEN MAGELANG**

BAB. V

PERAWAKAN

DALAM ANGKA TAHUN 2003

**BANYAKNYA TERNAK BESAR DAN KECIL
DIRINCI PER DESA
DI KECAMATAN SAWANGAN TAHUN 2003**

Tabel : V.1

No.	Desa	BANYAKNYA TERNAK			
		Sapi	Kerbau	Kuda	Kambing / Domba
1	2	3	4	5	6
1	Gondowangi	183	147	-	1275
2	Sawangan	509	106	-	298
3	Mangunsari	76	58	-	125
4	Tirtosari	160	67	-	453
5	Podosoko	1110	12	-	580
6	Butuh	267	59	-	435
7	Krogowanan	389	237	-	569
8	Kapuhan	521	6	-	330
9	Gantang	1323	-	1	132
10	Jati	697	-	-	319
11	Soronalan	665	-	-	550
12	Wulunggunung	571	-	-	18
13	Ketep	798	-	-	26
14	Wonolelo	1369	-	6	245
15	Banyuroto	1509	-	-	47
Jumlah		10147	692	7	5.402

Sumber Data : Monografi Desa

**BANYAKNYA UNGGAS
DIRINCI PER DESA
DI KECAMATAN SAWANGAN TAHUN 2003**

Tabel : V.2

No.	Desa	Jenis unggas					
		Ayam kampung	Ayam sayur	Burung Puyuh	Itik	Angsa	Entok
1	2	3	4	5	6	7	8
1	Gondowangi	7.580	-	-	5.850	45	410
2	Sawangan	20.661	985	-	-	-	125
3	Mangunsari	2.760	-	-	570	25	30
4	Tirtosari	5.225	1.650	-	2.625	-	-
5	Podosoko	2.350	-	-	475	10	48
6	Butuh	2.313	2.313	-	297	12	46
7	Krogowanan	4.389	-	-	179	-	168
8	Kapuhan	3.679	-	-	99	8	200
9	Gantang	1.820	-	-	-	-	-
10	Jati	5.181	-	-	39	29	46
11	Soronalan	1.250	-	-	19	20	2
12	Wulunggunung	1.176	-	-	-	7	10
13	Ketep	2.565	-	-	-	-	-
14	Wonolelo	5.450	-	-	189	10	8
15	Banyuroto	1.016	-	-	-	-	18
Jumlah		67.415	4.948	-	10.342	166	1.111

Sumber Data : Monografi Desa

**KECAMATAN SAWANGAN
KABUPATEN MAGELANG**

BAB. VI

PERUBAHAN

DALAM ANGKA TAHUN 2003

**BANYAKNYA SARANA ANGKUTAN DARAT
DAN JENIS KENDARAAN BERMOTOR DIRINCI PER DESA
DI KECAMATAN SAWANGAN KEADAN AKHIR TAHUN 2003**

Tabel : VI.1

No.	Desa	JENIS KENDARAAN BERMOTOR					
		Mobil Dinas	Mobil Pribadi	Colt/ Oplet	Bus	Truk	Sepeda Motor
1	2	3	4	5	6	7	8
1	Gondowangi	8	105	13	6	3	308
2	Sawangan	1	42	5	-	4	308
3	Mangunsari	-	5	4	-	-	68
4	Tirtosari	-	2	3	-	1	78
5	Podosoko	-	4	5	-	3	52
6	Butuh	-	2	1	-	1	49
7	Krogowanan	3	45	-	-	-	132
8	Kapuhan	-	2	7	-	-	41
9	Gantang	-	3	-	-	-	19
10	Jati	-	3	6	-	4	96
11	Soronalan	-	2	3	-	-	31
12	Wutunggunung	-	2	7	-	5	28
13	Ketep	-	8	1	-	-	48
14	Wonolelo	-	3	13	-	1	65
15	Banyuroto	-	36	-	-	-	46
Jumlah		12	264	68	6	22	1.369

Sumber Data : Monografi Desa

**BANYAKNYA PESAWAT RADIO, TV DAN SEPEDA
DIRINCI MENURUT DESA
DI KECAMATAN SAWANGAN KEADAN AKHIR TAHUN 2003**

Tabel V.2

No.	Desa	Radio	TV	Sepeda
1	2	3	4	5
1	Gondowangi	545	350	455
2	Sawangan	449	761	105
3	Mangunsari	198	250	11
4	Tirtosari	147	157	152
5	Podosoko	124	118	170
6	Butuh	97	139	52
7	Krogowanan	543	432	126
8	Kapuhan	271	417	59
9	Gantang	410	66	62
10	Jati	168	143	40
11	Soronalan	58	73	29
12	Wulunggunung	20	30	10
13	Ketep	136	144	48
14	Wonotele	74	58	25
15	Banyuroto	205	216	5
Jumlah		3.445	3.354	1.349

Sumber Data : Monografi Desa

<https://magelangkab.bps.go.id>



BADAN PUSAT STATISTIK KABUPATEN MAGELANG

Jl. Let. Tugiyat No. 4 Telp. (0293) 788143 Fax. (0293) 788143 Kota Mungkid 5651

E-Mail : bps3308@magelang.wasantara.net.id