

Nomor Katalog: 1102001.1108060

KECAMATAN DARUSSALAM DALAM ANGKA

2023




*BADAN PUSAT STATISTIK
KABUPATEN ACEH BESAR
BPS-STATISTICS OF ACEH BESAR REGENCY*

Nomor Katalog: 1102031.1108060

KECAMATAN DARUSSALAM DALAM ANGKA

2023



KECAMATAN DARUSSALAM DALAM ANGKA
Darussalam Subdistrict in Figures
2023

ISSN: 2407-5256

No. Publikasi/*Publication Number*:

Katalog /*Catalog* :1102001.1108060

Ukuran Buku/*Book Size*: 14,8 cm x 21 cm

Jumlah Halaman/*Number of Pages* : xviii+ 112 hal/*pages*

Naskah/*Manuscript*:

BPS Kabupaten Aceh Besar

BPS-Statistics of Aceh Besar Regency

Penyunting/*Editor*:

BPS Kabupaten Aceh Besar

BPS-Statistics of Aceh Besar Regency

Desain Kover/*Cover Design*:

BPS Kabupaten Aceh Besar

BPS-Statistics of Aceh Besar Regency

Ilustrasi Kover/*Cover Illustration*:

.....

Diterbitkan oleh/*Published by*:

©BPS Kabupaten Aceh Besar/*BPS-Statistics of Aceh Besar Regency*

Dicetak oleh/*Printed by*:

BPS Kabupaten Aceh Besar/*BPS-Statistics of Aceh Besar Regency*

Dilarang mengumumkan, mendistribusikan, mengomunikasikan, dan/atau menggandakan sebagian atau seluruh isi buku ini untuk tujuan komersil tanpa izin tertulis dari Badan Pusat Statistik Kabupaten Aceh Besar.

Prohibited to announce, distribute, communicate, and/or copy part or all of this book for commercial purpose without permission from BPS-Statistics Indonesia of Aceh Besar Regency.

TIM PENYUSUN/TEAM MEMBERS

Pengarah/Director

Irnanto, ST, MM

Penanggung Jawab/Persons in Charge

Irnanto, ST, MM

Penyunting/Editors

Nelly Eliza, A.Md

Pengolah Data dan Penulis Naskah/Data Processor and Writers

Nelly Eliza, A.Md

Penata Letak/Layout Designers

TIM IPDS

KONTRIBUTOR DATA/DATA CONTRIBUTORS

1. Kementerian Agama/*Ministry of Religious Affair*
2. Kementerian Pendidikan dan Kebudayaan/*Ministry of Education and Culture*
3. Badan Meteorologi Klimatologi dan Geofisika/*Meteorological, Climatology, and Geophysical Agency*
4. Badan Pusat Statistik/*BPS-Statistics Indonesia*
5. Kantor Camat Darussalam
6. Dinas Kependudukan dan Pencatatan Sipil

<https://acehbesarkab.bps.go.id>

KEPALA BPS KABUPATEN ACEH BESAR
CHIEF STATISTICIAN OF ACEH BESAR REGENCY



IRNANTO, ST, MM



KATA PENGANTAR

Assalamu'alaikum Warahmatullahi Wabarakatuh.

Kecamatan Darussalam Dalam Angka merupakan seri publikasi tahunan BPS yang menyajikan beragam jenis data yang bersumber dari Kantor Camat, BPS dan instansi lain. Publikasi ini memuat gambaran umum tentang keadaan geografi dan iklim, pemerintahan, serta perkembangan kondisi sosial-demografi dan perekonomian di Kecamatan Darussalam . Beberapa tabel tertentu menyajikan data pada tingkat desa tergantung pada ketersediaan data.

Untuk memenuhi kebutuhan data terkini, publikasi Kecamatan Darussalam dalam Angka 2023 menyajikan data tahun 2022 yang terbit pada Bulan September 2023, yang meliputi kependudukan, pertanian, pendidikan, kesehatan, dan lain-lain. Seiring dengan meningkatnya kebutuhan konsumen data, publikasi Kecamatan Darussalam dalam Angka akan terus mengalami penyempurnaan baik struktur maupun muatannya.

Publikasi ini dapat terwujud berkat kerja sama dan bantuan dari berbagai pihak. Kepada semua pihak yang telah memberikan kontribusi, kami sampaikan penghargaan dan terima kasih. Mudah-mudahan statistik yang disajikan memberi manfaat bagi banyak pihak untuk berbagai keperluan. Kami mengharapkan tanggapan dan saran dari para pengguna publikasi ini untuk perbaikan edisi yang akan datang.

Wassalamu'alaikum Warahmatullahi Wabarakatuh.

Kota Jantho , September 2023
Kepala BPS
Kabupaten Aceh Besar

Irnanto, ST, MM



PREFACE

Assalamu'alaikum Warahmatullahi Wabarakatuh.

Darussalam Subdistrict in Figures is a series of annual BPS publications that presents various types of data sourced from the subdistrict office, BPS and other agencies. This publication contains an overview of the geographical and climatic conditions, governance, as well as the development of socio-demographic and economic conditions in Darussalam District. Certain tables present data at village level depending on data availability.

To meet the latest data needs, the publication of Darussalam District in Figures 2023 presents data for 2022 which will be published in September 2023, which includes population, agriculture, education, health, and others. Along with the increasing need for data consumers, the publication of Darussalam District in Figures will continue to experience improvements in both structure and content.

This publication was made possible thanks to the cooperation and assistance of various parties. To all those who have contributed, we express our appreciation and gratitude. Hopefully the statistics presented will be useful for many parties for various purposes. We look forward to feedback and suggestions from users of this publication for the improvement of future editions.

Wassalamu'alaikum Warahmatullahi Wabarakatuh.

*Jantho City, September 2023
Chief Statistician of
Aceh Besar Regency*

Irnanto, ST, MM

DAFTAR ISI/CONTENTS

	Halaman <i>Page</i>
Kata Pengantar	xi
Preface	xii
Daftar Isi/ Contents	xiii
Daftar Tabel/ List of Tables	xv
Penjelasan Umum/ Explanatory Notes	xxi
Daftar Singkatan/ List of Abbreviation	xxiii
1. Geografi dan Iklim/ <i>Geography and Climate</i>	1
2. Pemerintahan/ <i>Government</i>	6
3. Penduduk/ <i>Population</i>	11
4. Sosial dan Kesejahteraan Rakyat/ <i>Social and Welfare</i>	16
5. Pertanian/ <i>Agriculture</i>	39
6. Pariwisata, Transportasi, / <i>Tourism, Transportation, and Communication</i>	48
7. Perbankan, Koperasi, dan Perdagangan/ <i>Banking, Cooperative, and Trade</i>	57

DAFTAR TABEL/LIST OF TABLES

	Halaman Page
1. GEOGRAFI DAN IKLIM/GEOGRAPHY AND CLIMATE	
1.1 KEADAAN GEOGRAFI GEOGRAPHY CONDITION	
1.1.1 Luas Daerah Menurut Desa/Kelurahan di Kecamatan Darussalam, 2022 <i>Total Area by Villages/Kelurahan in Darussalam Subdistrict, 2022.....</i>	6
1.1.2 Jarak ke Ibukota Kecamatan dan Ibukota Kabupaten/Kota Menurut Desa/Kelurahan di Kecamatan Darussalam (km), 2021 <i>Distance to the Subdistrict Capital and Regency/Municipal Capital by Villages/Kelurahan in Darussalam Subdistrict (km), 2021.....</i>	8
1.2 KEADAAN IKLIM CLIMATE CONDITION	
1.2.1 Pengamatan Unsur Iklim Menurut Bulan di Stasiun Meteorologi Sultan Iskandar Muda, 2022 <i>Observation of Climate Elements by Month at Sultan Iskandar Muda Meteorology Station, 2022.....</i>	10
2. PEMERINTAHAN/GOVERNMENT	
2.1 WILAYAH ADMINISTRATIF ADMINISTRATIVE AREA	
2.1.1 Jumlah Dusun Menurut Desa/Kelurahan di Kecamatan Darussalam , 2022 <i>Number of Dusun by Villages¹/Kelurahan in Darussalam Subdistrict , 2022.....</i>	18
2.2 SUMBER DAYA MANUSIA HUMAN RESOURCES	
2.2.1 Jumlah Pegawai Negeri Sipil Menurut Pemerintah Daerah dan Jenis Kelamin, 2022 <i>Number of Civil Servants by Local Government and Sex, 2022.....</i>	19
2.2.2 Jumlah Pegawai Negeri Sipil Pemerintah Daerah Kecamatan Darussalam Menurut Tingkat Pendidikan dan Jenis Kelamin, 2022 <i>Number of Civil Servants of Darussalam Sub-District Government by Educational Level and Sex, 2022.....</i>	20

3. PENDUDUK/POPULATION

3.1 Penduduk, Distribusi Persentase Penduduk, Kepadatan Penduduk, Rasio Jenis Kelamin Penduduk Menurut Desa/Kelurahan di Kecamatan Darussalam , 2022
Population, Percentage Distribution of Population, Population Density, and Population Sex Ratio by Villages/Kelurahan in Darussalam Subdistrict, 2022 25

3.2 Jumlah Penduduk Menurut Kelompok Umur dan Jenis Kelamin di Kecamatan Darussalam , 2022
Population by Age Groups and Sex in Darussalam Subdistrict, 2022 .. 29

4. SOSIAL DAN KESEJAHTERAAN RAKYAT/SOCIAL AND WELFARE

**4.1 PENDIDIKAN
EDUCATION**

4.1.1 Banyaknya Desa¹/Kelurahan yang Memiliki Fasilitas Sekolah Menurut Tingkat Pendidikan di Kecamatan Darussalam , 2020–2022
Number of Villages¹/Kelurahan Having Educational Facilities by Educational Level in Darussalam Subdistrict, 2020–2022 36

4.1.2 Jumlah Sekolah Menurut Tingkat Pendidikan di Kecamatan Darussalam, 2021/2022 dan 2022/2023
Number of Schools by Educational Level in Darussalam Subdistrict, 2021/2022 and 2022/2023 37

4.1.3 Jumlah Guru Menurut Tingkat Pendidikan di Kecamatan Darussalam , 2021/2022 dan 2022/2023
Number of Teachers by Educational Level in Darussalam Subdistrict, 2021/2022 and 2022/2023 38

4.1.4 Jumlah Murid Menurut Tingkat Pendidikan di Kecamatan Darussalam , 2021/2022 dan 2022/2023
Number of Pupils by Educational Level in Darussalam Subdistrict, 2021/2022 and 2022/2023 39

**4.2 KESEHATAN
HEALTH**

4.2.1	Banyaknya Desa ¹ /Kelurahan yang Memiliki Sarana Kesehatan Menurut Jenis Sarana Kesehatan di Kecamatan Darussalam , 2020–2022 <i>Number of Villages¹/Kelurahan Health Facilities by Type of Health Facilities in Darussalam Subdistrict, 2021–2022</i>	40
4.2.2	Banyaknya Warga Penderita Kekurangan Gizi Menurut Desa/ Kelurahan di Kecamatan Darussalam , 2021 <i>Number of People with Malnutrition by Villages/Kelurahan in Darussalam Subdistrict, 2021</i>	41
4.3	PERUMAHAN DAN LINGKUNGAN HOUSING AND ENVIRONMENT	
4.3.1	Banyaknya Desa ¹ /Kelurahan Menurut Sumber Air Minum Sebagian Besar Keluarga di Kecamatan Darussalam , 2020–2021 <i>Number of Villages¹/Kelurahan by Drinking Water Source of Majority Family in Darussalam Subdistrict, 2020–2021</i>	42
4.3.2	Banyaknya Keluarga Menurut Desa/Kelurahan dan Jenis Pengguna Listrik di Kecamatan Darussalam , 2021 <i>Number of Family by Villages/Kelurahan and Type of Electricity Consumer in Darussalam Subdistrict, 2021</i>	43
4.3.3	Banyaknya Desa ¹ /Kelurahan Menurut Sumber Penerangan Jalan Utama Desa/Kelurahan di Kecamatan Darussalam , 2020–2021 <i>Number of Villages¹/Kelurahan by Source of Villages/Kelurahan's Main Street Illumination in Darussalam Subdistrict, 2020–2021</i>	45
4.3.4	Banyaknya Desa ¹ /Kelurahan Menurut Penggunaan Fasilitas Tempat Buang Air Besar Sebagian Besar Keluarga di Kecamatan Darussalam , 2020–2021 <i>Number of Villages¹/Kelurahan by Toilet Facility Used by Majority Family in Darussalam Subdistrict, 2020–2021</i>	46
4.3.5	Banyaknya Desa/Kelurahan Menurut Jenis Bahan Bakar untuk Memasak yang Digunakan Sebagian Besar Keluarga di Kecamatan Darussalam , 2021 <i>Number of Villages/Kelurahan by Type of Cooking Fuel Used by Majority Family in Darussalam Subdistrict, 2021</i>	47
4.4	AGAMA DAN SOSIAL LAINNYA RELIGION AND OTHER SOCIAL AFFAIRS	

4.4.1	Jumlah Tempat Peribadatan Menurut Desa/Kelurahan di Kecamatan Darussalam , 2021 <i>Number of Worship Places by Villages/Kelurahan in Darussalam Subdistrict, 2021</i>	48
4.4.2	Banyaknya Kejadian Bencana Alam Menurut Desa/Kelurahan dan Jenis Bencana Alam di Kecamatan Darussalam , 2022 <i>Number of Natural Disaster Events by Villages/Kelurahan and Type of Natural Disaster in Darussalam Subdistrict, 2022</i>	50
4.4.3	Banyaknya Korban Jiwa Akibat Bencana Alam Menurut Desa/ Kelurahan dan Jenis Bencana Alam di Kecamatan Darussalam , 2022 <i>Number of Fatalities Due to Natural Disasters by Villages/Kelurahan and Type of Natural Disaster in Darussalam Subdistrict, 2022</i>	56
4.4.4	Keberadaan Fasilitas/Upaya Antisipasi/Mitigasi Bencana Alam Menurut Desa/Kelurahan di Kecamatan Darussalam , 2022 <i>Existence of Facilities/Efforts for Anticipation/Mitigation of Natural Disasters by Villages/Kelurahan by Villages/Kelurahan in Darussalam Subdistrict, 2022</i>	62
4.4.5	Banyaknya Desa/Kelurahan yang Memiliki Kelompok Kegiatan Olahraga Menurut Jenis Olahraga dan Ketersediaan Fasilitas/ Lapangan Olahraga di Kecamatan Darussalam , 2021 <i>Number of Villages/Kelurahan Having Sport Activities Groups by Type of Sport and Availability of Sport Facilities/Fields in Darussalam Subdistrict, 2021</i>	66
5.	PERTANIAN/AGRICULTURE	
5.1	Luas Panen Tanaman Sayuran dan Buah-buahan Semusim Menurut Jenis Tanaman di Kecamatan Darussalam (ha), 2019–2022 <i>Harvested Area of Seasonal Vegetables and Fruits by Kind of Plant in Darussalam Subdistrict (ha),2019–2022</i>	74
5.2	Produksi Tanaman Sayuran dan Buah-buahan Semusim Menurut Jenis Tanaman di Kecamatan Darussalam (kuintal), 2019–2022 <i>Production of Seasonal Vegetables and Fruits by Kind of Plant in Darussalam Subdistrict (quintal), 2019–2022</i>	75

5.3	Luas Panen Tanaman Biofarmaka Menurut Jenis Tanaman di Kecamatan Darussalam (m ²), 2019–2022 <i>Harvested Area of Medicinal Plants by Kind of Plant in Darussalam Subdistrict (m²), 2019–2022.....</i>	76
5.4	Produksi Tanaman Biofarmaka Menurut Jenis Tanaman di Kecamatan Darussalam (kg), 2019–2022 <i>Production of Medicinal Plants by Kind of Plant in Darussalam Subdistrict (kg), 2019–2022.....</i>	77
5.5	Luas Panen Tanaman Hias Menurut Jenis Tanaman di Kecamatan Darussalam (m ²), 2019–2022 <i>Harvested Area of Ornamental Plants by Kind of Plant in Darussalam Subdistrict (m²), 2019–2022.....</i>	78
5.6	Produksi Tanaman Hias Menurut Jenis Tanaman di Kecamatan Darussalam (tangkai), 2019–2022 <i>Production of Ornamental Plants by Kind of Plant in Darussalam Subdistrict (stalks), 2019–2022.....</i>	79
5.7	Produksi Buah-Buahan dan Sayuran Tahunan Menurut Jenis Tanaman di Kecamatan Darussalam (kuintal), 2019–2022 <i>Production of Annual Fruits and Vegetables by Kind of Plant in Darussalam Subdistrict (quintal), 2019–2022.....</i>	80
6.	PARIWISATA, TRANSPORTASI, DAN KOMUNIKASI/TOURISM, TRANSPORTATION, AND COMMUNICATION	
6.1	PARIWISATA TOURISM	
6.1.1	Jumlah Sarana Akomodasi Menurut Desa/Kelurahan dan Jenis Akomodasi di Kecamatan Darussalam, 2021 <i>Number of Accomodation Facilities by Villages/Kelurahan and Type of Accomodation in Darussalam Subdistrict, 2021.....</i>	84
6.2	TRANSPORTASI TRANSPORTATION	
6.2.1	Prasarana dan Sarana Transportasi Antar Desa/Kelurahan Menurut Desa/Kelurahan di Kecamatan Darussalam, 2021 <i>Inter-Villages/Kelurahan Transportation Infrastructure and Facilities by Villages/Kelurahan in Darussalam Subdistrict, 2021.....</i>	86

**6.3 KOMUNIKASI
COMMUNICATION**

6.3.1	Keberadaan Kantor Pos/Pos Pembantu/Rumah Pos, Pos Keliling, dan Perusahaan/Agen Jasa Ekspedisi Swasta Menurut Desa/Kelurahan di Kecamatan Darussalam, 2021 <i>Number of Post Office/Subsidiary of Post Office, Mobile Portal Service, Private Expedition Service Company by Villages/Kelurahan in Darussalam Subdistrict, 2021</i>	90
6.3.2	Jumlah Menara Telepon seluler dan Operator Layanan Komunikasi Telepon Seluler Menurut Desa/Kelurahan di Kecamatan Darussalam, 2021 <i>Number of Base Transceiver Station (BTS) and Cellular Phone Communication Service Operators by Villages/Kelurahan in Darussalam Subdistrict, 2021</i>	92
6.3.3	Kekuatan Sinyal Telepon Seluler dan Jenis Sinyal Internet Telepon Seluler Menurut Desa/Kelurahan di Kecamatan Darussalam, 2021 <i>The Strenght of Celular Phone Signal by Villages/Kelurahan in Darussalam Subdistrict, 2021</i>	94
7.	PERBANKAN, KOPERASI, DAN PERDAGANGAN/BANKING, COOPERATIVE, AND TRADE	
7.1	Banyaknya Sarana Lembaga Keuangan Bank Menurut Desa/Kelurahan dan Jenis Bank di Kecamatan Darussalam , 2021 <i>Number of Bank by Villages/Kelurahan and Type of Bank in Darussalam Subdistrict, 2021</i>	103
7.2	Banyaknya Koperasi Aktif Menurut Menurut Desa/Kelurahan dan Jenis Koperasi di Kecamatan Darussalam , 2021 <i>Number of Cooperative by Villages/Kelurahan and Type of Cooperative in Darussalam Subdistrict, 2021</i>	105
7.3	Banyaknya Sarana Perdagangan Menurut Desa/Kelurahan dan Jenis Sarana Perdagangan di Kecamatan Darussalam , 2021 <i>Number of Trade Facilities by Villages/Kelurahan and Type of Trade Facilities in Darussalam Subdistrict, 2021</i>	109

DAFTAR GAMBAR/LIST OF FIGURES

		Halaman Page
1.1	Luas Daerah menurut Desa/Kelurahan (%), 2022 <i>Total Area by Village/Kelurahan (%), 2022</i>	4
1.2	Jarak ke Ibukota Kecamatan Menurut Desa/Kelurahan di Kecamatan Darussalam (km), 2021 <i>Distance to the Subdistrict Capital by Village/Kelurahan in Darussalam Subdistrict (km), 2021</i>	5
2.1	Jumlah Dusun Menurut Desa/ Kelurahan di Kecamatan Darussalam, 2022 <i>Number of Geuchik and Dusun by Villages/ Kelurahan in Darussalam Subdistrict, 2022</i>	
2.2	Jumlah Pegawai Negeri Sipil Pemerintah Daerah Kecamatan Darussalam Menurut Tingkat Pendidikan, 2022 <i>Number of Civil Servants of Darussalam Sub-District Government by Educational Level, 2022</i>	
3.1	Jumlah Penduduk di Kecamatan Darussalam , 2022 <i>Total Population in Darussalam Subdistrict, 2022</i>	26
3.2	Kepadatan Penduduk di Kecamatan Darussalam , 2022 <i>Population Density in Darussalam Subdistrict, 2022</i>	27
4.1	Rasio Murid terhadap Guru Berdasarkan Tingkat Pendidikan di Kecamatan Darussalam , 2022/2023 <i>Student to Teacher Ratio by Education Level in Darussalam Subdistrict, 2022/2023</i>	38
4.2	Jumlah Sekolah Berdasarkan Tingkat Pendidikan di Kecamatan Darussalam , 2022/2023 <i>Number of Schools by Educational Level in Darussalam Subdistrict, 2022/2023</i>	39
5.1	Produksi Buah-Buahan Tahunan Menurut Jenis Tanaman di Kecamatan Darussalam (kuintal), 2019–2022 <i>Production of Annual Fruits by Kind of Plant in Darussalam Subdistrict (quintal), 2019–2022</i>	76
5.2	Produksi Tanaman Sayuran Semusim Menurut Jenis Tanaman di Kecamatan Darussalam (kuintal), 2019–2022	

<https://acehbesarkab.bps.go.id>

PENJELASAN UMUM/EXPLANATORY NOTES

Tanda-tanda, satuan-satuan, dan lain-lainnya yang digunakan dalam publikasi ini adalah sebagai berikut:

Symbols, measurement units, and acronyms which are used in this publication, are as follows:

1. TANDA-TANDA/SYMBOLS

Data tidak tersedia/ <i>Data not available</i>	: ...
Tidak ada atau nol / <i>Null or zero</i>	: -
Data dapat diabaikan/ <i>Data negligible</i>	: 0
Tanda decimal/ <i>Decimal point</i>	: ,
Data tidak dapat ditampilkan/ <i>Not applicable</i>	: N.A.
Angka estimasi/ <i>Estimated figures</i>	: e
Angka diperbaiki/ <i>Revised figures</i>	: r
Angka sementara/ <i>Preliminary figures</i>	: x
Angka sangat sementara/ <i>Very preliminary figures</i>	: xx
Angka sangat sangat sementara/ <i>Very very preliminary figures</i>	: xxx

2. SATUAN/UNITS

barel/ <i>barrel</i>	: 158,99 liter/ <i>litres</i> = 1/6,2898 m ³
hektar (ha)/ <i>hectare (ha)</i>	: 10 000 m ²
kilometer (km)/ <i>kilometres (km)</i>	: 1 000 meter/ <i>meters (m)</i>
knot/ <i>knot</i>	: 1,8523 km/jam (<i>km/hour</i>)
kuintal/ <i>quintal</i>	: 100 kg
KWh	: 1 000 Watt hour
MWh	: 1 000 KWh
liter (untuk beras)/ <i>litre (for rice)</i>	: 0,80 kg
MMSCF	: 1/35,3 m ³
metrik ton (m.ton)/ <i>metric ton (m. ton)</i>	: 0,98421 long ton = 1 000 kg
ons/ <i>ounce</i>	: 28,31 gram/ <i>grams</i>
ton	: 1 000 kg

Satuan lain: buah, dus, butir, helai/lembar, kaleng, batang, pulsa, ton kilometer (ton-km), jam, menit, persen (%).

Other units: unit, pack, pieces, sheet, tin, pulse, ton-kilometres(ton-km), hour, minute, percent (%).

Perbedaan angka di belakang koma disebabkan oleh pembulatan angka.
The difference in decimal numbers is caused by rounding.

DAFTAR SINGKATAN/LIST OF ABBREVIATION

SI	: Stasiun Iklim/ <i>Climate Station</i>
SMPK	: Stasiun Meterologi Pertanian Khusus/ <i>Special Agricultural Meteorological Station</i>
t.t	: Tempat tidur/ <i>Bed</i>
BCG	: Bacillus Calmette Guerin
DPT	: Difteri, Pertusis, Tetanus/ <i>Diphtheria, Tetanus, and Pertussis</i>
TT	: Tetanus Toxoid
IOT	: Industri Obat Tradisional/ <i>Traditional Medicine Industry</i>
IKOT	: Industri Kecil Obat Tradisional/ <i>Traditional Medicine Small Industry</i>
Alkes	: Alat kesehatan/ <i>Health Kits</i>
PKRT	: Perbekalan Kesehatan Rumah tangga/ <i>Household Health Logistics</i>
Kompl	: Komplemen/ <i>Complement</i>
IRTP	: Industri Pangan Produksi Rumah Tangga/ <i>Foods Home Industry</i>
PBF	: Pedagang Besar Farmasi/ <i>Pharmacy Whole-seller</i>
GFK	: Gudang Farmasi Kab/Kota/Regency/ <i>Municipality Pharmacy Warehouse</i>
RB	: Rumah Bersalin/ <i>Delivery House</i>
Pustu	: Puskesmas pembantu/ <i>Auxiliary Public Health Center</i>
BP	: Balai Pengobatan/ <i>Polyclinic</i>
TPS	: Tempat Pembuangan Sampah Sementara / <i>landfill</i>
Jamkesmas	: Jaminan kesehatan masyarakat miskin/ <i>Poor public health insurance</i>
PJKMU	: Program Jaminan Kesehatan Masyarakat Umum/ <i>General Public Health Insurance Program</i>
SIUP	: Surat Ijin Usaha Perdagangan/ <i>Trading Permission Letter</i>
TDP	: Tanda Daftar Perusahaan/ <i>Company Registration Identity</i>
API	: Angka Pengenal Importir/ <i>Importer's Identity Number</i>



BAB 1

GEOGRAFI DAN IKLIM ***GEOGRAPHY AND CLIMATE***

<https://www.parkab.bps.go.id>



ULASAN

Kecamatan Darussalam berbatasan langsung dengan Kecamatan Baitussalam dan Kecamatan Masjid Raya disebelah utara. Disebelah selatan, kecamatan ini berbatasan langsung dengan Kecamatan Kuta Baro. Selanjutnya, di sebelah barat berbatasan langsung dengan Kecamatan Krueng Barona Jaya dan Kota Banda Aceh. Terakhir, di sebelah timur berbatasan langsung dengan Kecamatan Masjid Raya. Kecamatan Darussalam terletak di area bukan pesisir/tidak berbatasan langsung dengan laut.

Kecamatan Darussalam memiliki luas sekitar 38,43 Km² (3.843 Ha) yang terdiri atas 3 Mukim dan 29 Gampong. Mukim Lambaro Angan merupakan mukim terluas dengan luas wilayah sebesar 23,84 Km². Sementara itu, mukim Tungkop memiliki luas terkecil dengan luas wilayah 5,16 Km².

Berdasarkan 29 Gampong yang berada di Kecamatan Darussalam, gampong Blang merupakan gampong terluas dengan luas wilayah sebesar 786 Ha yang sebagian besar merupakan lahan non pertanian (698 Ha), sedangkan gampong Lam Gawee dan Lantimpeung merupakan gampong yang memiliki luas terkecil dengan luas wilayah hanya sebesar 20 Ha yang sebagian besar merupakan lahan non pertanian sebesar 6 Ha dan 14 Ha.

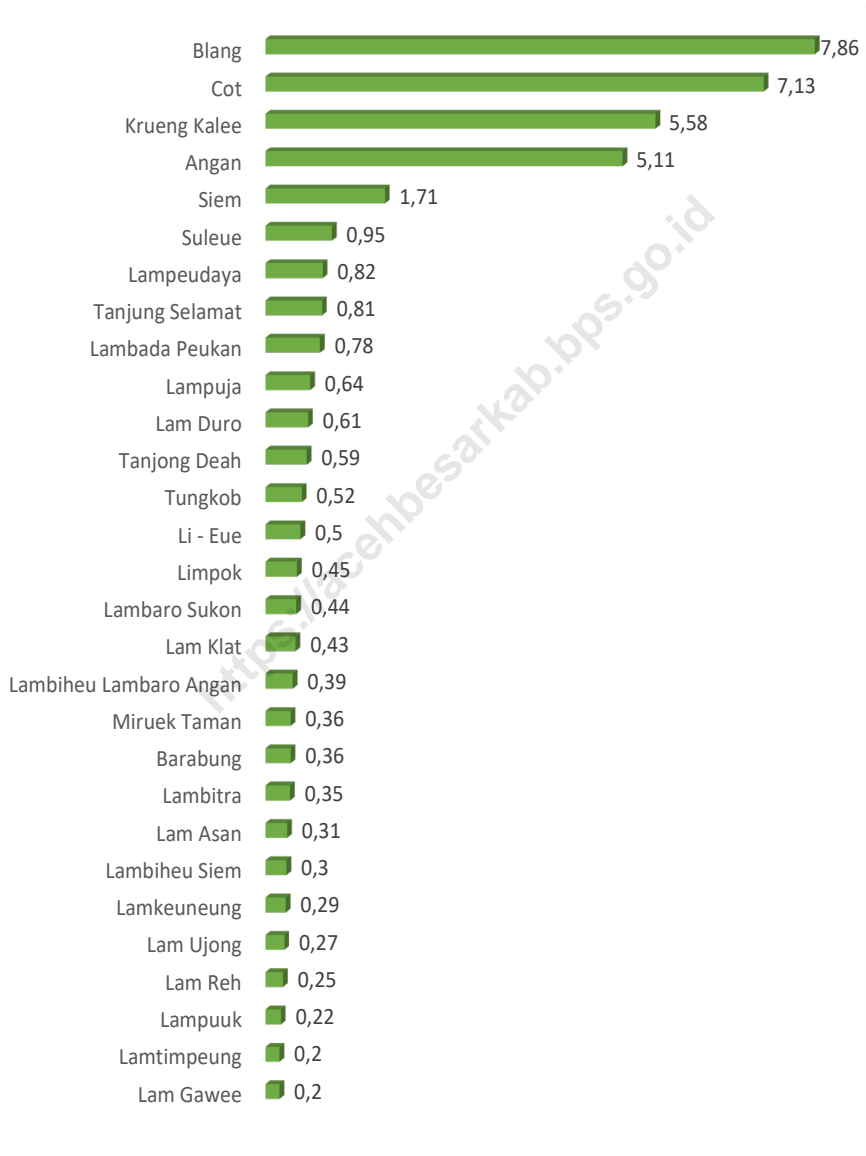
DESCRIPTION

Darussalam Sub-District is bordered by Ingin Jaya Sub-District and Simpang Tiga District to the north. To the south, this sub-district is bordered by Leupung Sub-District, Indrapuri Sub-District, and Kuta Malaka Sub-District. Furthermore, to the west it is bordered by Montasik Sub-District, and Kuta Malaka Sub-District. Finally, to the east it is bordered by Simpang Tiga Sub-District. Darussalam District is located in a non-coastal area/not bordering the sea.

Darussalam District has an area of around 38,43 Km² (3.843 Ha) which consists of 4 Mukim and 29 Gampongs. The Lambaro Angan mukim is the widest with an area of 23.84 km². Meanwhile, the Tungkop mukim has the smallest area with an area of 5.16 Km².

Based on the 29 gampongs in Darussalam District, Blang gampong is the widest gampong with an area of 786 Ha, most of which is non-agricultural land (698 Ha), while Lam Gawee and Lamtimpeung gampong is the smallest gampong with an area of only 20 Ha, most of which is 6 Ha and 14 Ha non-agricultural land.

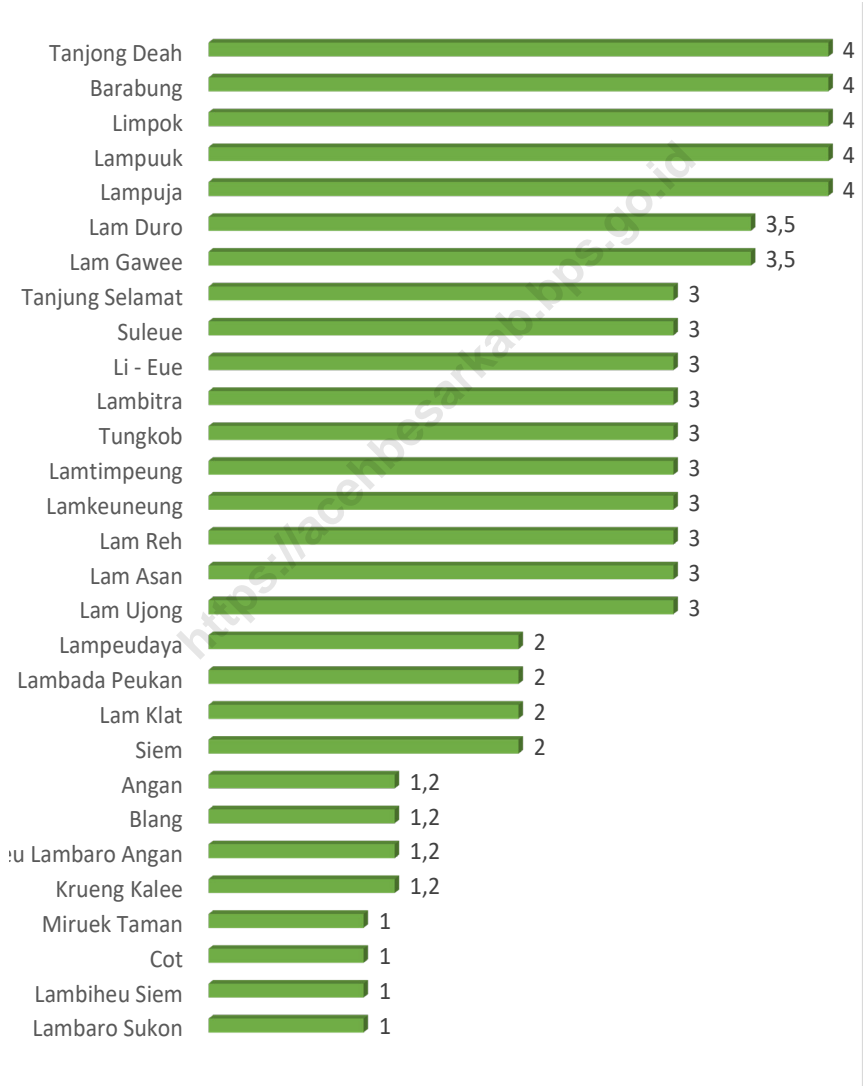
Gambar 1.1 Luas Daerah menurut Desa/Kelurahan (%), 2022
Figures 1.1 Total Area by Village/Kelurahan (%), 2022



Sumber/Source :Qanun No.4 Tahun 2015 tentang RTRW Aceh Besar 2012-2032

Gambar 1.2
Figures

Jarak ke Ibukota Kecamatan Menurut Desa/Kelurahan di Kecamatan Darussalam (km), 2021
Distance to the Subdistrict Capital by Village/Kelurahan in Darussalam Subdistrict (km), 2021



Sumber/Source

:BPS, Pendataan Potensi Desa

1.1 KEADAAN GEOGRAFI GEOGRAPHY CONDITION

Tabel 1.1.1 **Luas Daerah Menurut Desa/Kelurahan di Kecamatan Darussalam, 2022**
Table *Total Area by Villages/Kelurahan in Darussalam Subdistrict, 2022*

Desa/Kelurahan Village/Kelurahan	Luas Total Area (km ² /sq.km)	Persentase terhadap Luas Kecamatan Percentage to Subdistrict Area
(1)	(2)	(3)
1. Lampuja	0,64	1,67
2. Lam Ujong	0,27	0,70
3. Lam Gawee	0,20	0,52
4. Lam Asan	0,31	0,81
5. Lam Reh	0,25	0,65
6. Siem	1,71	4,45
7. Krueng Kalee	5,58	14,52
8. Lambaro Sukon	0,44	1,14
9. Lambiheu Lambaro Angan	0,39	1,01
10. Lambiheu Siem	0,30	0,78
11. Lam Klat	0,43	1,12
12. Lamkeuneung	0,29	0,75
13. Lampuuk	0,22	0,57
14. Lamtimpeung	0,20	0,52
15. Limpok	0,45	1,17
16. Barabung	0,36	0,94
17. Tungkob	0,52	1,35
18. Lam Duro	0,61	1,59
19. Lambitra	0,35	0,91
20. Li - Eue	0,50	1,30

Lanjutan Tabel/ *Continued Table* 1.1.1

Desa/Kelurahan Village/Kelurahan	Luas Total Area (km ² /sq.km)	Persentase terhadap Luas Kecamatan Percentage to Subdistrict Area
(1)	(2)	(3)
21. Lambada Peukan	0,78	2,03
22. Blang	7,86	20,45
23. Cot	7,13	18,55
24. Angan	5,11	13,30
25. Miruek Taman	0,36	0,94
26. Lampeudaya	0,82	2,13
27. Suleue	0,95	2,47
28. Tanjung Deah	0,59	1,54
29. Tanjung Selamat	0,81	2,11
Kecamatan Sukamakmur	38,43	100

Catatan/Note :-

Sumber/Source

:Qanun No.4 Tahun 2015 tentang RTRW Aceh Besar 2012-2032

Tabel
Table 1.1.2

Jarak ke Ibukota Kecamatan dan Ibukota Kabupaten/Kota Menurut Desa/Kelurahan di Kecamatan Darussalam (km), 2021
Distance to the Subdistrict Capital and Regency/Municipal Capital by Villages/Kelurahan in Darussalam Subdistrict (km), 2021

Desa/Kelurahan Village/Kelurahan	Jarak ke Ibukota Kecamatan Distance to Subdistrict Capital	Jarak ke Ibukota Kabupaten/Kota Distance to Regency/ Municipal Capital
(1)	(2)	(3)
1. Lampuja	4,0	51,0
2. Lam Ujong	3,0	58,0
3. Lam Gawee	3,5	56,0
4. Lam Asan	3,0	60,0
5. Lam Reh	3,0	62,0
6. Siem	2,0	60,0
7. Krueng Kalee	1,2	59,8
8. Lambaro Sukon	1,0	62,0
9. Lambiheu Lambaro Angan	1,2	62,2
10. Lambiheu Siem	1,0	59,0
11. Lam Klat	2,0	59,0
12. Lamkeuneung	3,0	57,0
13. Lampuuk	4,0	57,5
14. Lamtimpeung	3,0	58,0
15. Limpok	4,0	57,0
16. Barabung	4,0	51,0
17. Tungkob	3,0	58,0
18. Lam Duro	3,5	56,0
19. Lambitra	3,0	60,0
20. Li - Eue	3,0	62,0

Lanjutan Tabel/ *Continued Table* 1.1.2

Desa/Kelurahan Village/Kelurahan	Jarak ke Ibukota Kecamatan Distance to Subdistrict Capital	Jarak ke Ibukota Kabupaten/Kota Distance to Regency/ Municipal Capital
(1)	(2)	(3)
21. Lambada Peukan	2,0	60,0
22. Blang	1,2	59,8
23. Cot	1,0	62,0
24. Angan	1,2	62,2
25. Miruek Taman	1,0	59,0
26. Lampeudaya	2,0	59,0
27. Suleue	3,0	57,0
28. Tanjong Deah	4,0	57,5
29. Tanjung Selamat	3,0	58,0

Catatan/Note : Tahun 2022 tidak dilakukan pendataan PODES

Sumber/Source : BPS, Pendataan Potensi Desa

1.2 KEADAAN IKLIM CLIMATE CONDITION

Tabel 1.2.1 Pengamatan Unsur Iklim Menurut Bulan di Stasiun Meteorologi Sultan Iskandar Muda, 2022
Table *Observation of Climate Elements by Month at Sultan Iskandar Muda Meteorology Station, 2022*

Bulan Month	Jumlah Curah Hujan Number of Precipitation (mm)	Jumlah Hari Hujan (hari) Number of Rainy Days (day)
(1)	(2)	(3)
Januari/January	395,40	20
Februari/February	420,20	17
Maret/March	336,50	24
April/April	69,80	15
Mei/May	153,00	21
Juni/June	296,40	22
Juli/July	154,90	17
Agustus/August	193,90	16
September/September	118,80	15
Oktober/October	405,50	19
November/November	366,00	20
Desember/December	461,80	19

Catatan/Note :-
Sumber/Source : Stasiun Meteorologi Sultan Iskandar Muda



BAB 2

PEMERINTAHAN ***GOVERNMENT***

www.bps.kab.besarkab.bps.go.id



ULASAN

Di Kecamatan Darussalam terdapat 96 dusun yang tersebar di 29 desa administratif. Dalam 1 desa di Kecamatan Darussalam terdapat sekitar 2 sampai dengan 4 dusun yang dipimpin oleh kepala dusun (kadus). Jumlah ini masih belum ada perubahan dibandingkan tahun sebelumnya atau tidak terdapat dusun yang bergabung maupun mengalami pemekaran.

Sumber daya manusia yang bekerja di pemerintah daerah Kecamatan Darussalam (pegawai di kantor kecamatan dan kantor desa) yang berstatus sebagai Aparatur Sipil Negara (ASN) berjumlah 21 orang dan bekerja di kantor camat. Berdasarkan pendidikan ASN tersebut, sebagian besar merupakan SMA Sederajat (12 Orang), dan sebanyak 8 yang berpendidikan S1 Sederajat. Sementara itu, berdasarkan jenis kelamin, laki-laki masih mendominasi proporsi ASN yang bekerja dalam lingkup pemerintah daerah Kecamatan Darussalam (57,14%).

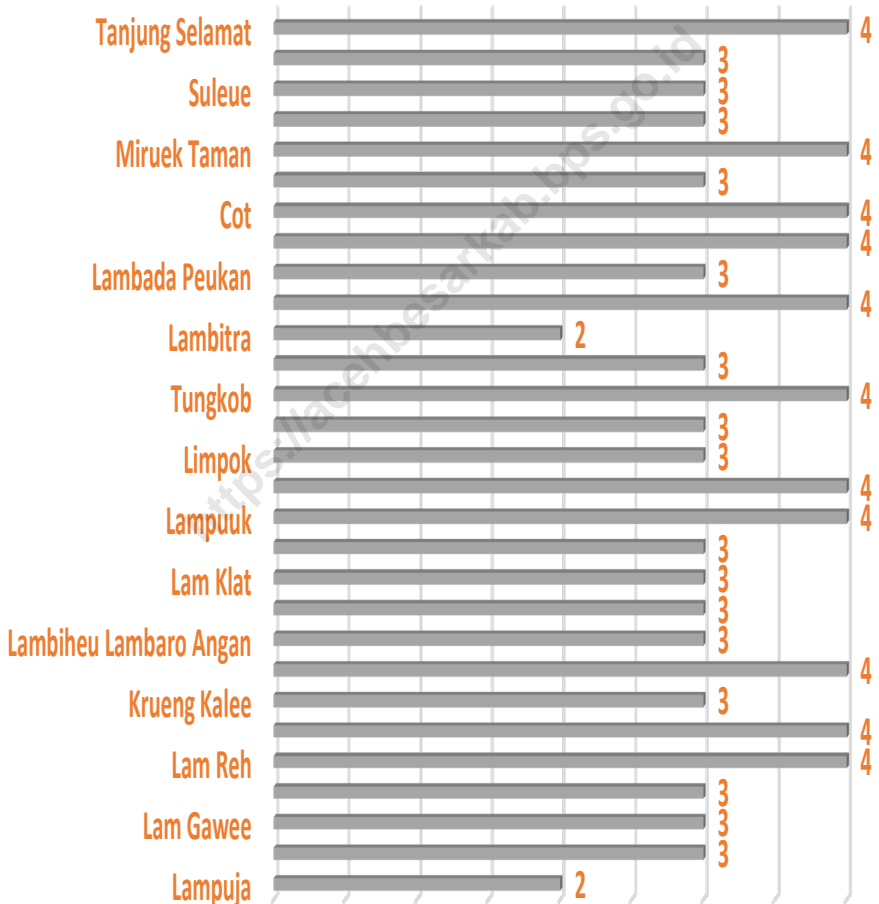
DESCRIPTION

In Darussalam Subdistrict there are 96 dusun spread across 29 administrative villages. In 1 village in Darussalam Subdistrict there are around 2 to 4 hamlets led by hamlet heads (kadus). this number still has not changed compared to the previous year or there are no hamlets that have joined or experienced expansion.

There are 21 human resources working in the local government of Darussalam Subdistrict (employees at the sub-district office and village office) with the status of State Civil Apparatus (ASN). Among the 21 people and the rest work in the sub-district office. Based on the ASN education, most of them are SMA equivalent (12 0people), and there are 8 people with a SMA equivalent. Meanwhile, based on gender, men still dominated the proportion of civil servants working within the local government of Darussalam Subdistrict (57.14%).

Gambar 2.1
Figures

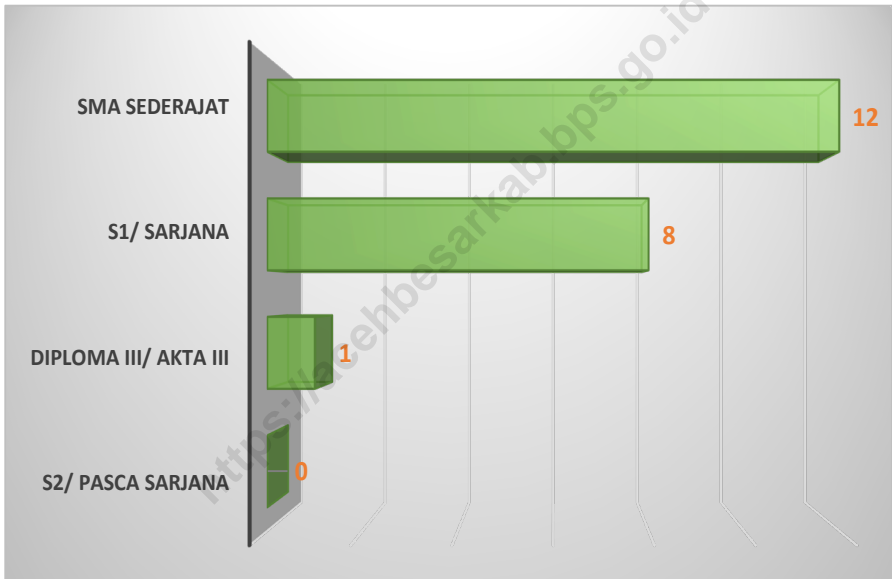
Jumlah Dusun Menurut Desa/ Kelurahan di Kecamatan Darussalam, 2022
Number of Geuchik and Dusun by Villages/ Kelurahan in Darussalam Subdistrict, 2022



Catatan : -
Sumber : Kantor Camat Darussalam

Gambar 2.2
Figures

**Jumlah Pegawai Negeri Sipil Pemerintah Daerah
Kecamatan Darussalam Menurut Tingkat Pendidikan,
2022**
*Number of Civil Servants of Darussalam Sub-District
Government by Educational Level, 2022*



Catatan : -

Sumber : BKSDM Kabupaten Aceh Besar

2.1 WILAYAH ADMINISTRATIF ADMINISTRATIVE AREA

Tabel 2.2.2 Jumlah Dusun Menurut Desa/Kelurahan di Kecamatan Darussalam, 2022
Table *Number of Dusun by Villages'/Kelurahan in Darussalam Subdistrict, 2022*

Desa/Kelurahan Village/Kelurahan	Jumlah Dusun	Desa/Kelurahan Village/Kelurahan	Jumlah Dusun
(1)	(2)	(1)	(2)
1. Lampuja	2	19. Lambitra	2
2. Lam Ujong	3	20. Li - Eue	4
3. Lam Gawee	3	21. Lambada Peukan	3
4. Lam Asan	3	22. Blang	4
5. Lam Reh	4	23. Cot	4
6. Siem	4	24. Angan	3
7. Krueng Kalee	3	25. Miruek Taman	4
8. Lambaro Sukon	4	26. Lampeudaya	3
9. Lambiheu Lambaro Angan	3	27. Suleue	3
10. Lambiheu Siem	3	28. Tanjung Deah	3
11. Lam Klat	3	29. Tanjung Selamat	4
12. Lamkeuneung	3		
13. Lampuuk	4		
14. Lamtimpeung	4		
15. Limpok	3		
16. Barabung	3		
17. Tungkob	4		
18. Lam Duro	3		
Total			96

Catatan/Note : -

Sumber/Source : Kantor Camat Darussalam

2.2 SUMBER DAYA MANUSIA HUMAN RESOURCES

Tabel 2.2.1 Jumlah Pegawai Negeri Sipil Menurut Pemerintah Daerah dan Jenis Kelamin, 2022
Table *Number of Civil Servants by Local Government and Sex, 2022*

Pemerintah Daerah Local Government	Laki-Laki Male	Perempuan Female	Jumlah Total
(1)	(2)	(3)	(4)
Pemerintah Daerah Kecamatan Darussalam	12	9	21
Pemerintah Daerah di Desa	-	-	0

Catatan : -

Sumber : BPKSDM Kabupaten Aceh Besar

Tabel
Table 2.2.3

**Jumlah Pegawai Negeri Sipil Pemerintah Daerah
Kecamatan Darussalam Menurut Tingkat Pendidikan dan
Jenis Kelamin, 2022**
*Number of Civil Servants of Darussalam Sub-District
Government by Educational Level and Sex, 2022*

Tingkat Pendidikan Educational Level	Laki-Laki Male	Perempuan Female	Jumlah Total
(1)	(2)	(3)	(4)
Sekolah Dasar (SD) Primary School	-	-	-
SMP/Sederajat Junior High School	-	-	-
SMA/Sederajat Senior High School	9	3	12
Diploma I/Akta I Diploma I/Akta I	-	-	-
Diploma II/Akta II Diploma II/Akta II	-	-	-
Diploma III/Akta III Diploma III/Akta III	-	1	1
Diploma IV/Akta IV Diploma IV/Akta IV	-	-	-
S1/Sarjana Under Graduate/Bachelor	3	5	8
S2/Pasca Sarjana Graduate	-	-	-
S3/Doktor/Ph.D Post Graduate	-	-	-
Jumlah/Total	12	9	21

Catatan : -

Sumber : BPKSDM Kabupaten Aceh Besar



BAB 3

PENDUDUK *POPULATION*

<http://www.esarkab.bps.go.id>



ULASAN

Terdapat 23.728 jiwa, penduduk yang berdomisili di Kecamatan Darussalam. Berdasarkan jenis kelamin, terdapat 11.734 jiwa yang berjenis kelamin pria dan 11.994 jiwa yang berjenis kelamin perempuan. Berdasarkan fakta tersebut, angka seks ratio Kecamatan Darussalam adalah sebesar 98. Gampong yang memiliki jumlah penduduk terbanyak berada di gampong Tungkop dengan jumlah 1.061 jiwa yang berjenis kelamin wanita dan 1.072 jiwa yang berjenis kelamin pria, sehingga memiliki seks ratio 101.

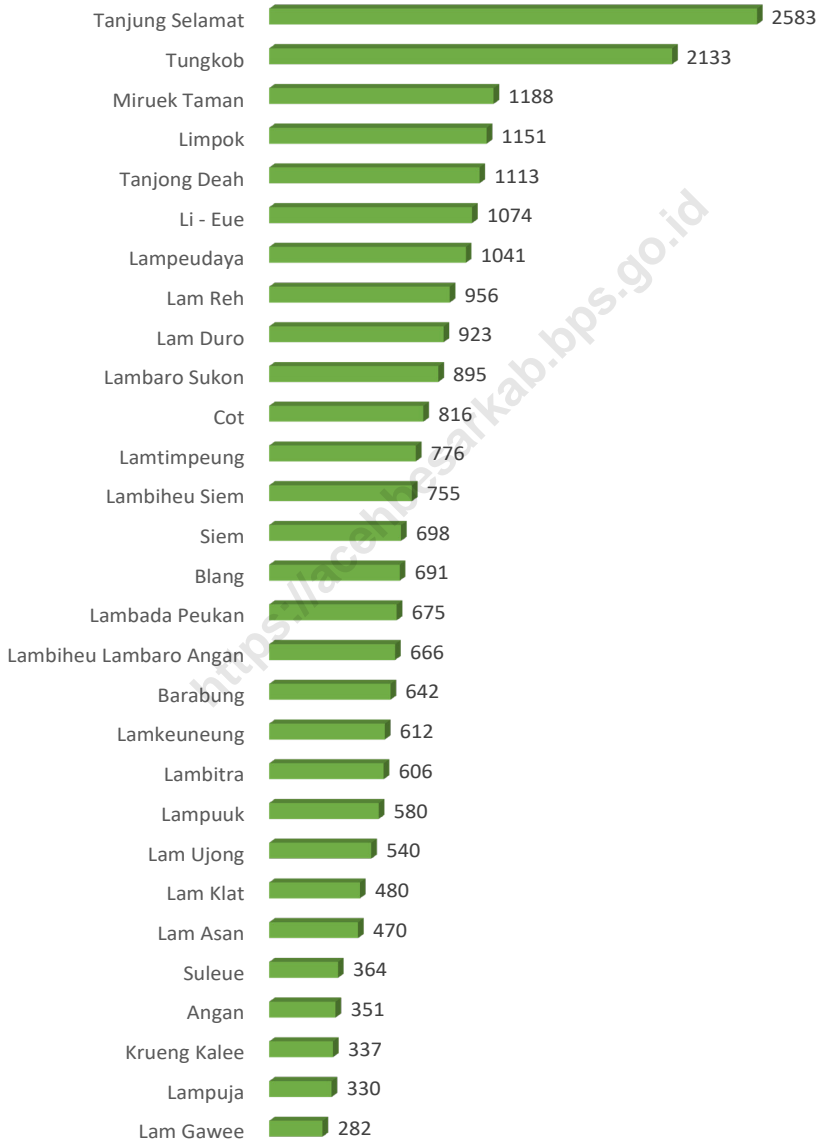
Berdasarkan data yang ada di Kecamatan Darussalam Tahun 2022 memiliki kepadatan penduduk sebesar 617 jiwa per Km². Gampong Tungkop memiliki kepadatan penduduk tertinggi sebesar 4.102 Jiwa/Km². Sementara itu, Gampong Krueng Kalee memiliki kepadatan penduduk terendah di Kecamatan Darussalam , yaitu sebesar 60 Jiwa/Km².

DESCRIPTION

There are 23.728 people, residents who live in Darussalam District. Based on gender, there were 11.734 people who were male and 11.994 people who were female. Based on these facts, the sex ratio figure for Darussalam District is 98. The gampong with the largest population is in the Sibreh Keumudee village with 1.061 people who are female and 1.072 people who are male, so it has a sex ratio of 101.

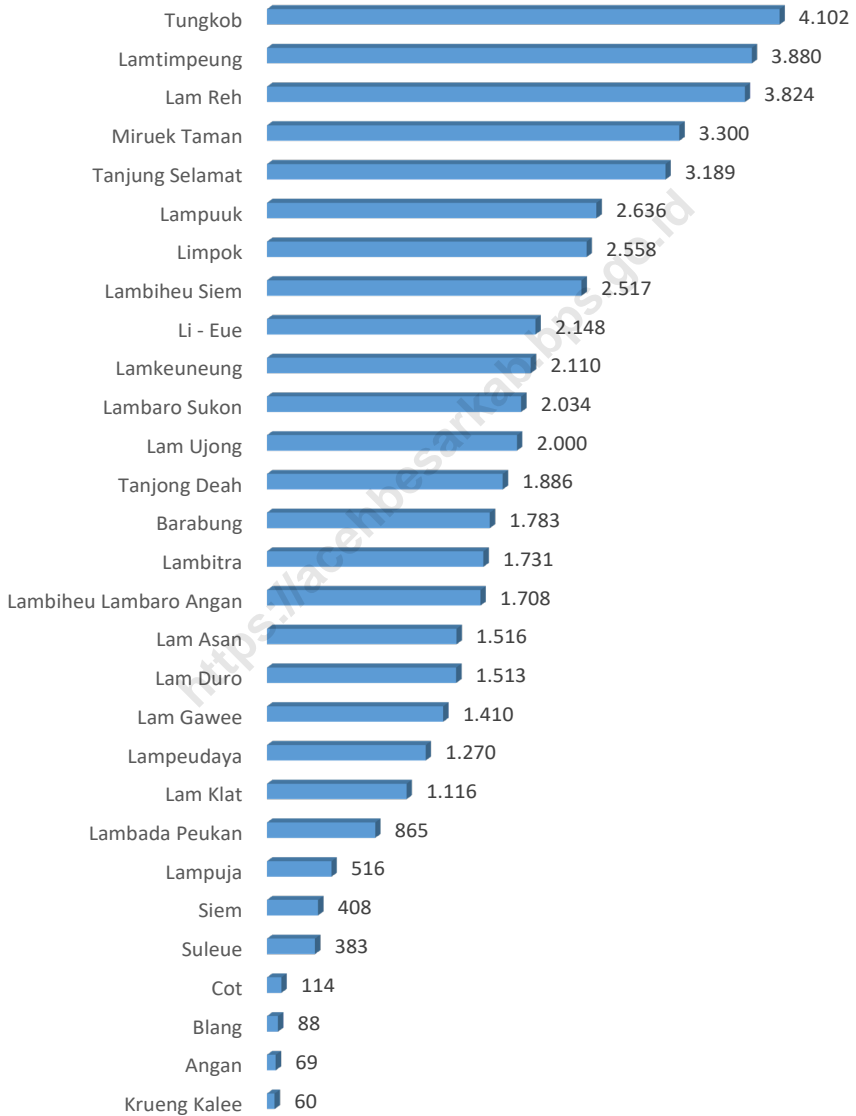
Based on existing data, Darussalam District will have a population density of 617 people per Km² in 2022. Gampong Tungkop has the highest population density of 4.102 people/Km². Meanwhile, Gampong Krueng Kalee has the lowest population density in Darussalam District, which is 60 people/km².

Gambar 3.1 Jumlah Penduduk di Kecamatan Darussalam , 2022
Figures *Total Population in Darussalam Subdistrict, 2022*



Sumber/Source : Dinas Kependudukan dan Catatan Sipil

Gambar 3.2 **Kepadatan Penduduk di Kecamatan Darussalam , 2022**
Figures **Population Density in Darussalam Subdistrict, 2022**



Sumber/Source : Dinas Kependudukan dan Catatan Sipil dan Qanun No.4 Tahun 2015 tentang RTRW Aceh Besar 2012-2032

Tabel
Table 2.1

Penduduk, Distribusi Persentase Penduduk, Kepadatan Penduduk, Rasio Jenis Kelamin Penduduk Menurut Desa/ Kelurahan di Kecamatan Darussalam , 2022
Population, Percentage Distribution of Population, Population Density, and Population Sex Ratio by Villages/ Kelurahan in Darussalam Subdistrict, 2022

Desa/Kelurahan Village/Kelurahan	Penduduk/Population		
	Laki-Laki/Male	Perempuan/ Female	Jumlah/Total
(1)	(2)	(3)	(4)
1. Lampuja	166	164	330
2. Lam Ujong	267	273	540
3. Lam Gawee	136	146	282
4. Lam Asan	222	248	470
5. Lam Reh	459	497	956
6. Siem	341	357	698
7. Krueng Kalee	151	186	337
8. Lambaro Sukon	438	457	895
9. Lambiheu Lambaro Angan	342	324	666
10. Lambiheu Siem	398	357	755
11. Lam Klat	234	246	480
12. Lamkeuneung	294	318	612
13. Lampuuk	286	294	580
14. Lamtimpeung	378	398	776
15. Limpok	547	604	1151
16. Barabung	319	323	642
17. Tungkob	1072	1061	2133
18. Lam Duro	454	469	923
19. Lambitra	302	304	606
20. Li - Eue	520	554	1074

Lanjutan Tabel/ *Continued Table 3.1*

Desa/Kelurahan Village/Kelurahan	Penduduk/Population		
	Laki-Laki/Male	Perempuan/ Female	Jumlah/Total
(1)	(2)	(3)	(4)
21. Lambada Peukan	349	326	675
22. Blang	349	342	691
23. Cot	406	410	816
24. Angan	167	184	351
25. Miruek Taman	608	580	1188
26. Lampeudaya	511	530	1041
27. Suleue	175	189	364
28. Tanjong Deah	567	546	1113
29. Tanjung Selamat	1276	1307	2583
Darussalam	11 734	11 994	23 728

Catatan/Note : -

Sumber/Sourc : Dinas Kependudukan dan Catatan Sipil Kabupaten Aceh Besar

Lanjutan Tabel/*Continued Table 3.1*

Desa/Kelurahan Village/Kelurahan	Persentase Penduduk Percentage of Total Population	Kepadatan Penduduk (per Km ²) Population Density per sq.km	Rasio Jenis Kelamin Penduduk Population Sex Ratio
(1)	(5)	(6)	(7)
1. Lampuja	1,39	516	101
2. Lam Ujong	2,28	2 000	98
3. Lam Gawee	1,19	1.410	93
4. Lam Asan	1,98	1 516	90
5. Lam Reh	4,03	3 824	92
6. Siem	2,94	408	96
7. Krueng Kalee	1,42	60	81
8. Lambaro Sukon	3,77	2 034	96
9. Lambiheu Lambaro Angan	2,81	1 708	106
10. Lambiheu Siem	3,18	2 517	111
11. Lam Klat	2,02	1 116	95
12. Lamkeuneung	2,58	2 110	92
13. Lampuuk	2,44	2 636	97
14. Lamtimpeung	3,27	3 880	95
15. Limpok	4,85	2 558	91
16. Barabung	2,71	1 783	99
17. Tungkob	8,99	4 102	101
18. Lam Duro	3,89	1 513	97
19. Lambitra	2,55	1 731	99
20. Li - Eue	4,53	2 148	94

Lanjutan Tabel/*Continued Table 3.1*

Desa/Kelurahan Village/Kelurahan	Persentase Penduduk Percentage of Total Population	Kepadatan Penduduk (per Km ²) Population Density per sq.km	Rasio Jenis Kelamin Penduduk Population Sex Ratio
(1)	(5)	(6)	(7)
21. Lambada Peukan	2,84	865	107
22. Blang	2,91	88	102
23. Cot	3,44	114	99
24. Angan	1,48	69	91
25. Miruek Taman	5,01	3 300	105
26. Lampeudaya	4,39	1 270	96
27. Suleue	1,53	383	93
28. Tanjung Deah	4,69	1 886	104
29. Tanjung Selamat	10,89	3 189	98
Darussalam	100,00	617	98

Catatan/Note

: -

Sumber/Source

: Dinas Kependudukan dan Catatan Sipil dan Qanun No.4 Tahun 2015 tentang RTRW Aceh Besar 2012-2032

Tabel 2.2
Table

Jumlah Penduduk Menurut Kelompok Umur dan Jenis Kelamin di Kecamatan Darussalam , 2022
Population by Age Groups and Sex in Darussalam Subdistrict, 2022

Kelompok Umur Age Groups	Jenis Kelamin/Sex		Jumlah Total
	Laki-Laki Male	Perempuan Female	
(1)	(2)	(3)	(4)
00-04	-	-	1479
05-09	-	-	2156
10-14	-	-	2140
15-19	-	-	1971
20-24	-	-	1903
25-29	-	-	1872
30-34	-	-	1861
35-39	-	-	2001
40-44	-	-	1797
45-49	-	-	1566
50-54	-	-	1493
55-59	-	-	1132
60-64	-	-	861
65-69	-	-	565
70-74	-	-	420
>75	-	-	511
Darussalam	-	-	23 728

Catatan/Note :

Sumber/Source : Dinas Kependudukan dan Catatan Sipil Kabupaten Aceh Besar



BAB 4

SOSIAL DAN KESEJAHTERAAN *SOCIAL AND WELFARE*



<https://acehbesarkab.bps.go.id>

ULASAN

Berdasarkan jenjang Pendidikan di sekolah umum negeri dan swasta yang terdapat di Kecamatan Darussalam Tahun 2022 sebanyak 12 gedung sekolah SD sederajat, 6 gedung sekolah SMP sederajat, 5 gedung sekolah SMA sederajat. Semetara itu, gedung untuk TK sederajat adalah yang paling banyak, yaitu, 13 gedung sekolah. Jumlah Gedung sekolah tahun ajaran 2022/2023 tidak mengalami peningkatan maupun penurunan dibandingkan tahun ajaran sebelumnya.

Jika melihat jumlah guru dan murid berdasarkan tingkat pendidikan, rasio jumlah murid terhadap guru sudah memenuhi standar ideal berdasarkan PP No.74 Tahun 2008 Pasal 17. Untuk TK, RA, MI, MTs, MA, dan SMK rasio idealnya 1:15 (1 guru untuk 15 Murid). Sementara itu, untuk SD, SMP, dan SMA rasio idealnya 1:20 (1 guru untuk 20 murid). Oleh karena itu, hanya MA saja yang masih berada di atas angka idela (memiliki rasio diatas 15).

Berdasarkan jumlah sarana kesehatan, di Kecamatan Darussalam terdapat 1 poliklinik, 1 puskesmas dengan rawat inap, dan 2 puskesmas tanpa rawat inap. Selanjutnya, berdasarkan sarana peribadatan, terdapat 27 meunasah dan 9 mesjid yang berada di Kecamatan Darussalam . Terakhir, terdapat 6 lapangan sepak bola , 17 lapangan bola volley, dan 1 lapangan bulu tangkis di Kecamatan Darussalam .

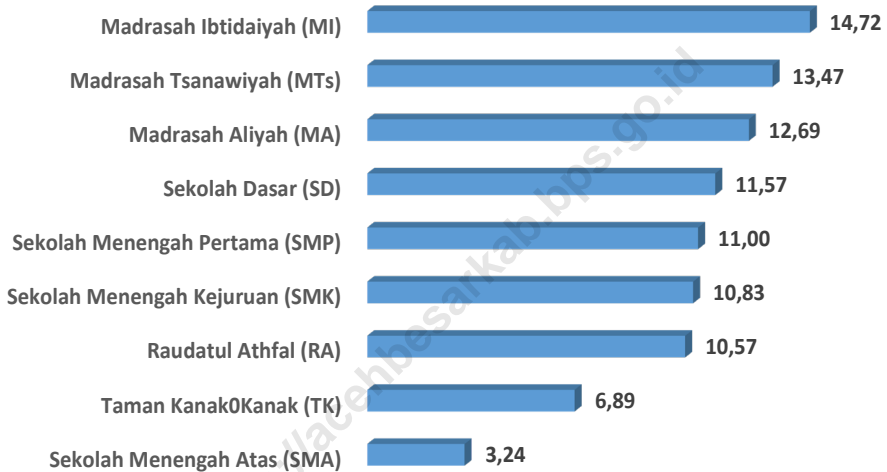
DESCRIPTION

Based on the level of education in public and private public schools in the Darussalam Subdistrict, in 2022 there will be 12 elementary school buildings for the same level, 6 buildings for junior high school for the same level, 5 buildings for high school for the same level. Meanwhile, buildings for Kindergarten and its equivalent are the most numerous, namely, 13 school buildings. The number of school buildings for the 2022/2023 academic year has neither increased nor decreased compared to the previous school year.

If you look at the number of teachers and students based on education level, the ratio of the number of students to teachers meets the ideal standard based on PP No. 74 of 2008 Article 17. For TK, RA, MI, MTs, MA, and SMK the ideal ratio is 1:15 (1 teacher for 15 students). Meanwhile, for SD, SMP and SMA, the ideal ratio is 1:20 (1 teacher for 20 students). Therefore, only the MA is still above the ideal number (has a ratio above 15).

Based on the number of health facilities, in Darussalam Subdistrict there are 5 polyclinics, 1 health center with inpatient care, and 2 health center without hospitalization. Furthermore, based on worship facilities, there are 27 meunasah and 9 mosques in Darussalam Subdistrict. Finally, there are 6 soccer fields, 17 volleyball fields, and 1 badminton fields in Darussalam Subdistrict.

Gambar 4.1 Rasio Murid terhadap Guru Berdasarkan Tingkat Pendidikan di Kecamatan Darussalam , 2022/2023
Figures Student to Teacher Ratio by Education Level in Darussalam Subdistrict, 2022/2023



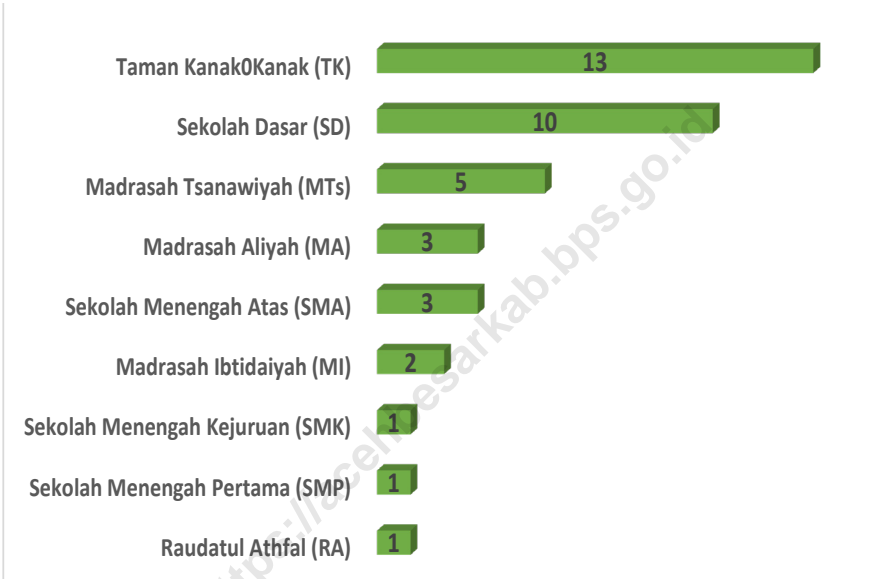
Catatan/Note: Jumlah guru termasuk kepala sekolah dan guru/The total of teachers including headmaster and teacher.

Sumber/Source: ¹ Kementerian Pendidikan, Kebudayaan, Riset, dan Teknologi, Sistem Data Pokok Pendidikan, data semester ganjil laporan sampai dengan 30 November 2023/Ministry of Education, Culture, Research, and Technology, Basic Education Data System, odd semester report data up to 30 November 2023

² Kementerian Agama, EMIS, data semester ganjil laporan sampai dengan 9 Februari 2023/Ministry of Religious Affairs, EMIS, odd semester report data up to 9 February 2023

Gambar 4.2
Figures

Jumlah Sekolah Berdasarkan Tingkat Pendidikan di Kecamatan Darussalam , 2022/2023
Number of Schools by Educational Level in Darussalam Subdistrict, 2022/2023



Catatan/Note: Jumlah guru termasuk kepala sekolah dan guru/The total of teachers including headmaster and teacher.

Sumber/Source: ¹ Kementerian Pendidikan, Kebudayaan, Riset, dan Teknologi, Sistem Data Pokok Pendidikan, data semester ganjil laporan sampai dengan 30 November 2023/Ministry of Education, Culture, Research, and Technology, Basic Education Data System, odd semester report data up to 30 November 2023

² Kementerian Agama, EMIS, data semester ganjil laporan sampai dengan 9 Februari 2023/Ministry of Religious Affairs, EMIS, odd semester report data up to 9 February 2023

2.1 PENDIDIKAN EDUCATION

Tabel 2.1.1 Banyaknya Desa¹/Kelurahan yang Memiliki Fasilitas Sekolah Menurut Tingkat Pendidikan di Kecamatan Darussalam, 2020–2022
Number of Villages¹/Kelurahan Having Educational Facilities by Educational Level in Darussalam Subdistrict, 2020–2022

Tingkat Pendidikan Educational Level	2020 ²	2021 ²	2022 ²
(1)	(2)	(3)	(4)
Sekolah Dasar (SD) Primary School	12	11	10
Madrasah Ibtidaiyah (MI) Madrasah Ibtidaiyah	2	2	2
Sekolah Menengah Pertama (SMP) Junior High School	4	1	1
Madrasah Tsanawiyah (MTs) Madrasah Tsanawiyah (MTs)	3	4	5
Sekolah Menengah Atas (SMA) Senior High School	1	1	1
Sekolah Menengah Kejuruan (SMK) Vocational High School	1	1	1
Madrasah Aliyah (MA) Madrasah Aliyah	3	3	3
Akademi/Perguruan Tinggi Academy/University	1	1	1

Catatan/Note: ¹ Desa pada tabel ini termasuk Unit Permukiman Transmigrasi (UPT) yang masih dibina oleh kementerian terkait/Villages in this table include Transmigration Settlement Unit which is still fostered by the relevant ministries.

Sumber/Source: ² Kementerian Pendidikan, Kebudayaan, Riset, dan Teknologi/Ministry of Education, Culture, Research, and Technology, Basic Education Data System.

Tabel
2.1.2
Table

**Jumlah Sekolah Menurut Tingkat Pendidikan di
Kecamatan Darussalam, 2021/2022 dan 2022/2023**
**Number of Schools by Educational Level in Darussalam
Subdistrict, 2021/2022 and 2022/2023**

Tingkat Pendidikan Educational Level	Negeri/Public		Swasta/Private		Jumlah/Total	
	2021/2022	2022/2023	2021/2022	2022/2023	2021/2022	2022/2023
(1)	(2)	(3)	(4)	(5)	(6)	(7)
Taman Kanak-Kanak (TK) ¹ /Kindergarten ¹	0	0	11	13	11	13
Raudatul Athfal (RA) ² Raudatul Athfal (RA) ²	0	0	1	1	1	1
Sekolah Dasar (SD) ¹ Elementary Schools ¹	9	9	1	1	10	10
Madrasah Ibtidaiyah (MI) ² /Madrasah Ibtidaiyah (MI) ²	0	0	2	2	2	2
Sekolah Menengah Pertama (SMP) ¹ / Junior High Schools ¹	1	1	0	0	1	1
Madrasah Tsanawiyah (MTs) ² /Madrasah Tsanawiyah (MTs) ²	1	1	3	4	4	5
Sekolah Menengah Atas (SMA) ¹ / Senior High Schools ¹	1	1	2	2	3	3
Sekolah Menengah Kejuruan (SMK) ¹ Vocational High Schools ¹	0	0	1	1	1	1
Madrasah Aliyah (MA) ² Madrasah Aliyah (MA) ²	1	1	2	2	3	3

Catatan/Note: ³ Seluruh Raudatul Athfal (RA) berstatus swasta/All Raudatul Athfal (RA) are private

Sumber/Source: ¹ Kementerian Pendidikan, Kebudayaan, Riset, dan Teknologi, Sistem Data Pokok Pendidikan, data semester ganjil laporan sampai dengan 30 November 2023/Ministry of Education, Culture, Research, and Technology, Basic Education Data System, odd semester report data up to 30 November 2023

² Kementerian Agama, EMIS, data semester ganjil laporan sampai dengan 9 Februari 2023/Ministry of Religious Affairs, EMIS, odd semester report data up to 9 February 2023

Tabel 2.1.3 Jumlah Guru Menurut Tingkat Pendidikan di Kecamatan Darussalam, 2021/2022 dan 2022/2023
Table Number of Teachers by Educational Level in Darussalam Subdistrict, 2021/2022 and 2022/2023

Tingkat Pendidikan Educational Level	Negeri/Public		Swasta/Private		Jumlah/Total	
	2021/2022	2022/2023	2021/2022	2022/2023	2021/2022	2022/2023
(1)	(2)	(3)	(4)	(5)	(6)	(7)
Taman Kanak-Kanak (TK) ¹ /Kindergarten ¹	0	0	47	56	47	56
Raudatul Athfal (RA) ² Raudatul Athfal (RA) ²	0	0	15	14	15	14
Sekolah Dasar (SD) ^{1,3} Elementary Schools ^{1,3}	106	110	35	42	141	152
Madrasah Ibtidaiyah (MI) ² /Madrasah Ibtidaiyah (MI) ²	109	100	0	0	109	100
Sekolah Menengah Pertama (SMP) ^{1,3} Junior High Schools ^{1,3}	32	30	0	0	32	30
Madrasah Tsanawiyah (MTs) ² /Madrasah Tsanawiyah (MTs) ²	72	50	48	62	120	112
Sekolah Menengah Atas (SMA) ^{1,3} /Senior High Schools ^{1,3}	19	21	0	0	19	21
Sekolah Menengah Kejuruan (SMK) ^{1,3} Vocational High Schools ^{1,3}	0	0	7	6	7	6
Madrasah Aliyah (MA) ² Madrasah Aliyah (MA) ²	54	43	45	40	99	83

Catatan/Note: ³ Jumlah guru termasuk kepala sekolah dan guru/The total of teachers including headmaster and teacher.

Sumber/Source: ¹ Kementerian Pendidikan, Kebudayaan, Riset, dan Teknologi, Sistem Data Pokok Pendidikan, data semester ganjil laporan sampai dengan 30 November 2023/Ministry of Education, Culture, Research, and Technology, Basic Education Data System, odd semester report data up to 30 November 2023

² Kementerian Agama, EMIS, data semester ganjil laporan sampai dengan 9 Februari 2023/Ministry of Religious Affairs, EMIS, odd semester report data up to 9 February 2023

Tabel 2.1.4 Jumlah Murid Menurut Tingkat Pendidikan di Kecamatan Darussalam , 2021/2022 dan 2022/2023
Table *Number of Pupils by Educational Level in Darussalam Subdistrict, 2021/2022 and 2022/2023*

Tingkat Pendidikan Educational Level	Negeri/Public		Swasta/Private		Jumlah/Total	
	2021/2022	2022/2023	2021/2022	2022/2023	2021/2022	2022/2023
(1)	(2)	(3)	(4)	(5)	(6)	(7)
Taman Kanak-Kanak (TK) ¹ /Kindergarten ¹	0	0	334	386	334	386
Raudatul Athfal (RA) ² Raudatul Athfal (RA) ²	0	0	163	148	163	148
Sekolah Dasar (SD) ¹ Elementary Schools ¹	1.225	1.272	483	487	1.708	1.759
Madrasah Ibtidaiyah (MI) ² /Madrasah Ibtidaiyah (MI) ²	1.466	1.472	0	0	1 466	1 472
Sekolah Menengah Pertama (SMP) ¹ / Junior High Schools ¹	344	330	0	0	344	330
Madrasah Tsanawiyah (MTs) ² /Madrasah Tsanawiyah (MTs) ²	657	659	850	850	1507	1 509
Sekolah Menengah Atas (SMA) ¹ / Senior High Schools ¹	77	68	0	0	77	68
Sekolah Menengah Kejuruan (SMK) ¹ Vocational High Schools ¹	0	0	65	65	65	65
Madrasah Aliyah (MA) ² Madrasah Aliyah (MA) ²	384	423	648	630	1 032	1 053

Catatan/Note: ...

Sumber/Source: ¹ Kementerian Pendidikan, Kebudayaan, Riset, dan Teknologi, Sistem Data Pokok Pendidikan, data semester ganjil laporan sampai dengan 30 November 2023/Ministry of Education, Culture, Research, and Technology, Basic Education Data System, odd semester report data up to 30 November 2023

² Kementerian Agama, EMIS, data semester ganjil laporan sampai dengan 9 Februari 2023/Ministry of Religious Affairs, EMIS, odd semester report data up to 9 February 2023

2.2 KESEHATAN HEALTH

Tabel 2.2.1 Banyaknya Desa¹/Kelurahan yang Memiliki Sarana Kesehatan Menurut Jenis Sarana Kesehatan di Kecamatan Darussalam, 2020–2022
Number of Villages¹/Kelurahan Health Facilities by Type of Health Facilities in Darussalam Subdistrict, 2021–2022

Jenis Sarana Kesehatan Type of Health Facilities	2020 ²	2021 ²	2022 ³
(1)	(2)	(3)	(4)
Rumah Sakit ² Hospital	0	0	0
Rumah Sakit Bersalin ² Maternity Hospital	0	0	0
Poliklinik/Balai Pengobatan ² Polyclinic	1	1	1
Puskesmas Rawat Inap ³ Public Health Center with Inpatient Care	1	1	1
Puskesmas Tanpa Rawat Inap ³ Public Health Center without Inpatient Care	2	2	2
Apotek ² Pharmacy	6	5	2

Catatan/Note: ¹Desa pada tabel ini termasuk Unit Permukiman Transmigrasi (UPT) yang masih dibina oleh kementerian terkait/
Villages in this table include Transmigration Settlement Unit which is still fostered by the relevant ministries.

Sumber/Source: ²Badan Pusat Statistik, Pendataan Potensi Desa (Podes)/BPS0Statistics Indonesia, Village Potential Data Collecting

³Dinas Kesehatan Kabupaten Aceh Besar/Health Office of Aceh Besar Regency

Tabel
Table 2.2.2

Banyaknya Warga Penderita Kekurangan Gizi Menurut Desa/Kelurahan di Kecamatan Darussalam , 2021
Number of People with Malnutrition by Villages/Kelurahan in Darussalam Subdistrict, 2021

Desa/Kelurahan Village/Kelurahan	2021	Desa/Kelurahan Village/Kelurahan	2021
(1)	(2)	(1)	(2)
1. Lampuja	0	19. Lambitra	0
2. Lam Ujong	0	20. Li 0 Eue	1
3. Lam Gawee	0	21. Lambada Peukan	0
4. Lam Asan	0	22. Blang	0
5. Lam Reh	0	23. Cot	0
6. Siem	0	24. Angan	0
7. Krueng Kalee	0	25. Miruek Taman	0
8. Lambaro Sukon	0	26. Lampeudaya	0
9. Lambiheu Lambaro Angan	0	27. Suleue	0
10. Lambiheu Siem	0	28. Tanjung Deah	0
11. Lam Klat	0	29. Tanjung Selamat	0
12. Lamkeuneung	0		
13. Lampuuk	0		
14. Lamtimpeung	0		
15. Limpok	0		
16. Barabung	0		
17. Tungkob	2		
18. Lam Duro	0		
Darussalam			0

Catatan/Note: 2022 Tidak dilakukan Pendataan PODES

Sumber/Source: BPS, Pendataan Potensi Desa (Podes) 2021/BPS0Statistics Indonesia, Village Potential Data Collectingv

2.3 PERUMAHAN DAN LINGKUNGAN HOUSING AND ENVIRONMENT

Tabel 2.3.1 Banyaknya Desa¹/Kelurahan Menurut Sumber Air Minum Sebagian Besar Keluarga di Kecamatan Darussalam , 2020–2021
Number of Villages¹/Kelurahan by Drinking Water Source of Majority Family in Darussalam Subdistrict, 2020–2021

Sumber Air Minum Source of Drinking Water	2020 ²	2021 ²
(1)	(2)	(3)
Air Kemasan Bermerk/Branded Bottled Water	0	0
Air Isi Ulang/Refil Water	0	29
Leding Dengan Meteran/Metered Piped Water	0	0
Leding Tanpa Meteran/Non Metered Piped Water	0	0
Sumur Bor atau Pompa/Artesian Well or Pumped Water	0	0
Sumur/Well	0	0
Mata Air/Spring	0	0
Sungai/Danau/Kolam/ Waduk/Situ/ Embung/Bendungan/River/Lake/ Pond/Reservoir/Dam	0	0
Air Hujan/Rainwater	0	0
Lainnya/Others	0	0

Catatan/Note: ¹ Desa pada tabel ini termasuk Unit Permukiman Transmigrasi (UPT) yang masih dibina oleh kementerian terkait/Villages in this table include Transmigration Settlement Unit which is still fostered by the relevant ministries.

² 2022 Tidak dilakukan Pendataan PODES

Sumber/Source: ² Badan Pusat Statistik, Pendataan Potensi Desa (Podes)/BPS0Statistics Indonesia, Village Potential Data Collecting

Tabel 2.3.2
Table

Banyaknya Keluarga Menurut Desa/Kelurahan dan Jenis Pengguna Listrik di Kecamatan Darussalam , 2021
Number of Family by Villages/Kelurahan and Type of Electricity Consumer in Darussalam Subdistrict, 2021

Desa/Kelurahan Village/Kelurahan	Pengguna Listrik Electricity Consumer			Bukan Pengguna Listrik Not Electricity Consumer
	PLN State Electricity Company	Non PLN Non0State Electricity Company	Jumlah Total	
(1)	(2)	(3)	(4)	(5)
1. Lampuja	88	0	88	0
2. Lam Ujong	149	0	149	0
3. Lam Gawee	75	0	75	0
4. Lam Asan	132	0	132	0
5. Lam Reh	221	0	221	0
6. Siem	203	0	203	0
7. Krueng Kalee	106	0	106	0
8. Lambaro Sukon	257	0	257	0
9. Lambiheu Lambaro Angan	183	0	183	0
10. Lambiheu Siem	200	0	200	0
11. Lam Klat	114	0	114	0
12. Lamkeuneung	148	0	148	0
13. Lampuuk	168	0	168	0
14. Lamtimpeung	204	0	204	0
15. Limpok	309	0	309	0
16. Barabung	182	0	182	0
17. Tungkob	538	0	538	0
18. Lam Duro	213	0	213	0
19. Lambitra	137	0	137	0
20. Li 0 Eue	286	0	286	0

Lanjutan Tabel/ *Continued Table* 4.3.2

Desa/Kelurahan Village/Kelurahan	Pengguna Listrik Electricity Consumer			Bukan Pengguna Listrik Not Electricity Consumer
	PLN State Electricity Company	Non PLN Non0State Electricity Company	Jumlah Total	
(1)	(2)	(3)	(4)	(5)
21. Lambada Peukan	204	0	204	0
22. Blang	190	0	190	0
23. Cot	215	0	215	0
24. Angan	91	0	91	0
25. Miruek Taman	345	0	345	0
26. Lampeudaya	252	0	252	0
27. Suleue	104	0	104	0
28. Tanjung Deah	292	0	292	0
29. Tanjung Selamat	1199	0	1199	0
Darussalam	6 805	0	6 805	0

Catatan/Note : 2022 Tidak dilakukan Pendataan PODES

Sumber/Source: BPS, Pendataan Potensi Desa (Podes) 2021/BPS0Statistics Indonesia, Village Potential Data Collectingv

Tabel
Table 2.3.3

**Banyaknya Desa¹/Kelurahan Menurut Sumber
Penerangan Jalan Utama Desa/Kelurahan di Kecamatan
Darussalam , 2020–2021**
*Number of Villages¹/Kelurahan by Source of Villages/
Kelurahan's Main Street Illumination in Darussalam
Subdistrict, 2020–2021*

Sumber Penerangan Jalan Utama Source of Main Street Illumination	2020 ²	2021 ²
(1)	(2)	(3)
Listrik Pemerintah/State Electricity	0	19
Listrik Non Pemerintah/Non0State Electricity	0	10
Non Listrik/Non0Electric	0	0

Catatan/Note: ¹Desa pada tabel ini termasuk Unit Permukiman Transmigrasi (UPT) yang masih dibina oleh kementerian terkait/
Villages in this table include Transmigration Settlement Unit which is still fostered by the relevant ministries.

³ 2022 Tidak dilakukan Pendataan PODES

Sumber/Source: ²Badan Pusat Statistik, Pendataan Potensi Desa (Podes)/BPS0Statistics Indonesia, Village Potential Data Collecting

Tabel
Table 2.3.4

Banyaknya Desa¹/Kelurahan Menurut Penggunaan Fasilitas Tempat Buang Air Besar Sebagian Besar Keluarga di Kecamatan Darussalam , 2020–2021
Number of Villages¹/Kelurahan by Toilet Facility Used by Majority Family in Darussalam Subdistrict, 2020–2021

Fasilitas Tempat Buang Air Besar Toilet Facility	2020 ²	2021 ²
(1)	(2)	(3)
Jamban/Toilet	29	29
Sendiri/Private	29	29
Bersama/Shared	0	0
Umum/Public	0	0
	0	0
Bukan Jamban/Non0Toilet	29	29
Jumlah/Total	29	29

Catatan/Note: ¹ Desa pada tabel ini termasuk Unit Permukiman Transmigrasi (UPT) yang masih dibina oleh kementerian terkait/Villages in this table include Transmigration Settlement Unit which is still fostered by the relevant ministries.

² 2022 Tidak dilakukan Pendataan PODES

Sumber/Source: ² Badan Pusat Statistik, Pendataan Potensi Desa (Podes)/BPS0Statistics Indonesia, Village Potential Data Collecting

Tabel
Table 2.3.5

Banyaknya Desa/Kelurahan Menurut Jenis Bahan Bakar untuk Memasak yang Digunakan Sebagian Besar Keluarga di Kecamatan Darussalam , 2021
Number of Villages/Kelurahan by Type of Cooking Fuel Used by Majority Family in Darussalam Subdistrict, 2021

Jenis Bahan Bakar untuk Memasak Type of Cooking Fuel	2021
(1)	(2)
Listrik/Electric	0
Elpiji 5,5 kg/Blue Gas 5.5 kg0LPG	29
Elpiji 12 kg/12 kg0LPG	29
Elpiji 3 kg/3 kg0LPG	29
Gas Kota/City Gas	0
Biogas/Biogas	29
Minyak Tanah/Kerosene	12
Briket/Briquettes	0
Arang/Charcoal	0
Kayu Bakar/Firewood	2
Lainnya/Others	0
Jumlah/Total	29

Catatan/Note : 2022 Tidak dilakukan Pendataan PODES

Sumber/Source: BPS, Pendataan Potensi Desa (Podes) 2021/BPS0Statistics Indonesia, Village Potential Data Collectingv

2.4 AGAMA DAN SOSIAL LAINNYA RELIGION AND OTHER SOCIAL AFFAIRS

Tabel 2.4.1 Jumlah Tempat Peribadatan Menurut Desa/Kelurahan di Kecamatan Darussalam , 2021
Table *Number of Worship Places by Villages/Kelurahan in Darussalam Subdistrict, 2021*

Desa/Kelurahan Village/Kelurahan	Masjid Mosque	Mushola Pray Room	Gereja Protestan Protestant Church	Gereja Katholik Catholic Church	Pura Temple	Vihara
(1)	(2)	(3)	(4)	(5)	(6)	(7)
1. Lampuja	0	1	0	0	0	0
2. Lam Ujong	0	1	0	0	0	0
3. Lam Gawee	0	1	0	0	0	0
4. Lam Asan	0	1	0	0	0	0
5. Lam Reh	0	1	0	0	0	0
6. Siem	1	1	0	0	0	0
7. Krueng Kalee	0	1	0	0	0	0
8. Lambaro Sukon	0	1	0	0	0	0
9. Lambiheu Lambaro Angan	0	1	0	0	0	0
10. Lambiheu Siem	0	1	0	0	0	0
11. Lam Klat	0	1	0	0	0	0
12. Lamkeuneung	0	1	0	0	0	0
13. Lampuuk	1	1	0	0	0	0
14. Lamtimpeung	0	1	0	0	0	0
15. Limpok	1	1	0	0	0	0
16. Barabung	0	1	0	0	0	0
17. Tungkob	2	1	0	0	0	0
18. Lam Duro	0	1	0	0	0	0
19. Lambitra	0	1	0	0	0	0
20. Li 0 Eue	0	2	0	0	0	0

Lanjutan Tabel/ *Continued Table* 4.4.1

Desa/Kelurahan Village/Kelurahan	Masjid Mosque	Mushola Pray Room	Gereja Protestan Protestant Church	Gereja Katholik Catholic Church	Pura Temple	Vihara
(1)	(2)	(3)	(4)	(5)	(6)	(7)
21. Lambada Peukan	1	1	0	0	0	0
22. Blang	0	1	0	0	0	0
23. Cot	0	1	0	0	0	0
24. Angan	0	1	0	0	0	0
25. Miruek Taman	1	0	0	0	0	0
26. Lampeudaya	0	1	0	0	0	0
27. Suleue	0	1	0	0	0	0
28. Tanjung Deah	1	0	0	0	0	0
29. Tanjung Selamat	1	0	0	0	0	0
Darussalam	9	27	0	0	0	0

Catatan/Note : 2022 Tidak dilakukan Pendataan PODES

Sumber/Source : BPS, Pendataan Potensi Desa (Podes) 2021/BPS0Statistics Indonesia, Village Potential Data Collectingv

Tabel
Table 2.4.2

**Banyaknya Kejadian Bencana Alam Menurut Desa/
Kelurahan dan Jenis Bencana Alam di Kecamatan
Darussalam , 2022**
*Number of Natural Disaster Events by Villages/Kelurahan
and Type of Natural Disaster in Darussalam Subdistrict,
2022*

Desa/Kelurahan Village/Kelurahan	Gempa Bumi Earthquake	Tsunami Tsunami	Gunung Meletus Volcanic Eruption	Tanah Longsor Landslide
(1)	(2)	(3)	(4)	(5)
1. Lampuja	0	0	0	0
2. Lam Ujong	0	0	0	0
3. Lam Gawee	0	0	0	0
4. Lam Asan	0	0	0	0
5. Lam Reh	0	0	0	0
6. Siem	0	0	0	0
7. Krueng Kalee	0	0	0	0
8. Lambaro Sukon	0	0	0	0
9. Lambiheu Lambaro Angan	0	0	0	0
10. Lambiheu Siem	0	0	0	0
11. Lam Klat	0	0	0	0
12. Lamkeuneung	0	0	0	0
13. Lampuuk	0	0	0	0
14. Lamtimpeung	0	0	0	0
15. Limpok	0	0	0	0
16. Barabung	0	0	0	0
17. Tungkob	0	0	0	0
18. Lam Duro	0	0	0	0
19. Lambitra	0	0	0	0
20. Li 0 Eue	0	0	0	0

Lanjutan Tabel/Continued Table 4.4.2

Desa/Kelurahan Village/Kelurahan	Gempa Bumi Earthquake	Tsunami Tsunami	Gunung Meletus Volcanic Eruption	Tanah Longsor Landslide
(1)	(2)	(3)	(4)	(5)
21. Lambada Peukan	0	0	0	0
22. Blang	0	0	0	0
23. Cot	0	0	0	0
24. Angan	0	0	0	0
25. Miruek Taman	0	0	0	0
26. Lampeudaya	0	0	0	0
27. Suleue	0	0	0	0
28. Tanjong Deah	0	0	0	0
29. Tanjung Selamat	0	0	0	0
Darussalam	0	0	0	0

Lanjutan Tabel/*Continued Table 4.4.2*

Desa/Kelurahan Village/Kelurahan	Banjir Floods	Banjir Bandang Flash Floods	Kekeringan Drought	Kebakaran Hutan dan Lahan Forest and Land Fires
(1)	(6)	(7)	(8)	(9)
1. Lampuja	0	0	0	0
2. Lam Ujong	0	0	0	0
3. Lam Gawee	0	0	0	0
4. Lam Asan	0	0	0	0
5. Lam Reh	0	0	0	0
6. Siem	0	0	0	0
7. Krueng Kalee	0	0	0	0
8. Lambaro Sukon	0	0	0	0
9. Lambiheu Lambaro Angan	0	0	0	0
10. Lambiheu Siem	0	0	0	0
11. Lam Klat	0	0	0	0
12. Lamkeuneung	0	0	0	0
13. Lampuuk	0	0	0	0
14. Lamtimpeung	0	0	0	0
15. Limpok	0	0	0	0
16. Barabung	0	0	0	0
17. Tungkob	0	0	0	0
18. Lam Duro	0	0	0	0
19. Lambitra	0	0	0	0
20. Li 0 Eue	0	0	0	0

Lanjutan Tabel/*Continued Table* 4.4.2

Desa/Kelurahan Village/Kelurahan	Banjir Floods	Banjir Bandang Flash Floods	Kekeringan Drought	Kebakaran Hutan dan Lahan Forest and Land Fires
(1)	(6)	(7)	(8)	(9)
21. Lambada Peukan	0	0	0	0
22. Blang	0	0	0	0
23. Cot	0	0	0	0
24. Angan	0	0	0	0
25. Miruek Taman	0	0	0	0
26. Lampeudaya	0	0	0	0
27. Suleue	0	0	0	0
28. Tanjong Deah	0	0	0	0
29. Tanjung Selamat	0	0	0	0
Darussalam	0	0	0	0

Lanjutan Tabel/*Continued Table* 4.4.2

Desa/Kelurahan Village/Kelurahan	Angin Puyuh/ Puting Beliung/ Topan Tornado/Typhoon	Gelombang Pasang Tidal Wave	Abrasi Abrasion
(1)	(10)	(11)	(12)
1. Lampuja	0	0	0
2. Lam Ujong	0	0	0
3. Lam Gawee	0	0	0
4. Lam Asan	0	0	0
5. Lam Reh	0	0	0
6. Siem	0	0	0
7. Krueng Kalee	0	0	0
8. Lambaro Sukon	0	0	0
9. Lambiheu Lambaro Angan	0	0	0
10. Lambiheu Siem	0	0	0
11. Lam Klat	0	0	0
12. Lamkeuneung	0	0	0
13. Lampuuk	0	0	0
14. Lamtimpeung	0	0	0
15. Limpok	0	0	0
16. Barabung	0	0	0
17. Tungkob	0	0	0
18. Lam Duro	0	0	0
19. Lambitra	0	0	0
20. Li 0 Eue	0	0	0

Lanjutan Tabel/*Continued Table* 4.4.2

Desa/Kelurahan Village/Kelurahan	Angin Puyuh/ Puting Beliung/ Topan Tornado/Typhoon	Gelombang Pasang Tidal Wave	Abrasi Abrasion
(1)	(10)	(11)	(12)
21. Lambada Peukan	0	0	0
22. Blang	0	0	0
23. Cot	0	0	0
24. Angan	0	0	0
25. Miruek Taman	0	0	0
26. Lampeudaya	0	0	0
27. Suleue	0	0	0
28. Tanjong Deah	0	0	0
29. Tanjung Selamat	0	0	0
Darussalam	0	0	0

Catatan/Note : Data tidak tersedia
Sumber/Source: 0

Tabel
Table 2.4.3

Banyaknya Korban Jiwa Akibat Bencana Alam Menurut Desa/Kelurahan dan Jenis Bencana Alam di Kecamatan Darussalam, 2022
Number of Fatalities Due to Natural Disasters by Villages/ Kelurahan and Type of Natural Disaster in Darussalam Subdistrict, 2022

Desa/Kelurahan Village/Kelurahan	Gempa Bumi Earthquake	Tsunami Tsunami	Gunung Meletus Volcanic Eruption	Tanah Longsor Landslide
(1)	(2)	(3)	(4)	(5)
1. Lampuja	0	0	0	0
2. Lam Ujong	0	0	0	0
3. Lam Gawee	0	0	0	0
4. Lam Asan	0	0	0	0
5. Lam Reh	0	0	0	0
6. Siem	0	0	0	0
7. Krueng Kalee	0	0	0	0
8. Lambaro Sukon	0	0	0	0
9. Lambiheu Lambaro Angan	0	0	0	0
10. Lambiheu Siem	0	0	0	0
11. Lam Klat	0	0	0	0
12. Lamkeuneung	0	0	0	0
13. Lampuuk	0	0	0	0
14. Lamtimpeung	0	0	0	0
15. Limpok	0	0	0	0
16. Barabung	0	0	0	0
17. Tungkob	0	0	0	0
18. Lam Duro	0	0	0	0
19. Lambitra	0	0	0	0
20. Li 0 Eue	0	0	0	0

Lanjutan Tabel/*Continued Table* 4.4.3

Desa/Kelurahan Village/Kelurahan	Gempa Bumi Earthquake	Tsunami Tsunami	Gunung Meletus Volcanic Eruption	Tanah Longsor Landslide
(1)	(2)	(3)	(4)	(5)
21. Lambada Peukan	0	0	0	0
22. Blang	0	0	0	0
23. Cot	0	0	0	0
24. Angan	0	0	0	0
25. Miruek Taman	0	0	0	0
26. Lampeudaya	0	0	0	0
27. Suleue	0	0	0	0
28. Tanjong Deah	0	0	0	0
29. Tanjung Selamat	0	0	0	0
Darussalam	0	0	0	0

Lanjutan Tabel/*Continued Table 4.4.3*

Desa/Kelurahan Village/Kelurahan	Banjir Floods	Banjir Bandang Flash Floods	Kekeringan Drought	Kebakaran Hutan dan Lahan Forest and Land Fires
(1)	(6)	(7)	(8)	(9)
1. Lampuja	0	0	0	0
2. Lam Ujong	0	0	0	0
3. Lam Gawee	0	0	0	0
4. Lam Asan	0	0	0	0
5. Lam Reh	0	0	0	0
6. Siem	0	0	0	0
7. Krueng Kalee	0	0	0	0
8. Lambaro Sukon	0	0	0	0
9. Lambiheu Lambaro Angan	0	0	0	0
10. Lambiheu Siem	0	0	0	0
11. Lam Klat	0	0	0	0
12. Lamkeuneung	0	0	0	0
13. Lampuuk	0	0	0	0
14. Lamtimpeung	0	0	0	0
15. Limpok	0	0	0	0
16. Barabung	0	0	0	0
17. Tungkob	0	0	0	0
18. Lam Duro	0	0	0	0
19. Lambitra	0	0	0	0
20. Li 0 Eue	0	0	0	0

Lanjutan Tabel/*Continued Table* 4.4.3

Desa/Kelurahan Village/Kelurahan	Banjir Floods	Banjir Bandang Flash Floods	Kekeringan Drought	Kebakaran Hutan dan Lahan Forest and Land Fires
(1)	(6)	(7)	(8)	(9)
21. Lambada Peukan	0	0	0	0
22. Blang	0	0	0	0
23. Cot	0	0	0	0
24. Angan	0	0	0	0
25. Miruek Taman	0	0	0	0
26. Lampeudaya	0	0	0	0
27. Suleue	0	0	0	0
28. Tanjung Deah	0	0	0	0
29. Tanjung Selamat	0	0	0	0
Darussalam	0	0	0	0

Lanjutan Tabel/*Continued Table* 4.4.3

Desa/Kelurahan Village/Kelurahan	Angin Puyuh/ Puting Beliung/ Topan Tornado/Typhoon	Gelombang Pasang Tidal Wave	Abrasi Abrasion
(1)	(10)	(11)	(12)
1. Lampuja	0	0	0
2. Lam Ujong	0	0	0
3. Lam Gawee	0	0	0
4. Lam Asan	0	0	0
5. Lam Reh	0	0	0
6. Siem	0	0	0
7. Krueng Kalee	0	0	0
8. Lambaro Sukon	0	0	0
9. Lambiheu Lambaro Angan	0	0	0
10. Lambiheu Siem	0	0	0
11. Lam Klat	0	0	0
12. Lamkeuneung	0	0	0
13. Lampuuk	0	0	0
14. Lantimpeung	0	0	0
15. Limpok	0	0	0
16. Barabung	0	0	0
17. Tungkob	0	0	0
18. Lam Duro	0	0	0
19. Lambitra	0	0	0
20. Li 0 Eue	0	0	0

Lanjutan Tabel/*Continued Table* 4.4.3

Desa/Kelurahan Village/Kelurahan	Angin Puyuh/ Puting Beliung/ Topan Tornado/Typhoon	Gelombang Pasang Tidal Wave	Abrasi Abrasion
(1)	(10)	(11)	(12)
21. Lambada Peukan	0	0	0
22. Blang	0	0	0
23. Cot	0	0	0
24. Angan	0	0	0
25. Miruek Taman	0	0	0
26. Lampeudaya	0	0	0
27. Suleue	0	0	0
28. Tanjong Deah	0	0	0
29. Tanjung Selamat	0	0	0
Darussalam	0	0	0

Catatan/Note : Data tidak tersedia

Sumber/Source : 0

Tabel
2.4.4
Table

Keberadaan Fasilitas/Upaya Antisipasi/Mitigasi Bencana Alam Menurut Desa/Kelurahan di Kecamatan Darussalam , 2022
Existence of Facilities/Efforts for Anticipation/Mitigation of Natural Disasters by Villages/Kelurahan by Villages/ Kelurahan in Darussalam Subdistrict, 2022

Desa/Kelurahan Village/Kelurahan	Sistem Peringatan Dini Bencana Alam Natural Disaster Early Warning System	Sistem Peringatan Dini Khusus Tsunami Tsunami Early Warning System	Perlengkapan Keselamatan Safety Equipment
(1)	(2)	(3)	(4)
1. Lampuja	Tidak Ada	Tidak Ada	Tidak Ada
2. Lam Ujong	Tidak Ada	Tidak Ada	Tidak Ada
3. Lam Gawee	Tidak Ada	Bukan Wilayah Potensi Tsunami	Tidak Ada
4. Lam Asan	Tidak Ada	Bukan Wilayah Potensi Tsunami	Tidak Ada
5. Lam Reh	Tidak Ada	Tidak Ada	Tidak Ada
6. Siem	Tidak Ada	Bukan Wilayah Potensi Tsunami	Tidak Ada
7. Krueng Kalee	Tidak Ada	Tidak Ada	Tidak Ada
8. Lambaro Sukon	Tidak Ada	Bukan Wilayah Potensi Tsunami	Tidak Ada
9. Lambiheu Lambaro Angan	Tidak Ada	Bukan Wilayah Potensi Tsunami	Tidak Ada
10. Lambiheu Siem	Ada	Bukan Wilayah Potensi Tsunami	Tidak Ada
11. Lam Klat	Tidak Ada	Tidak Ada	Tidak Ada
12. Lamkeuneung	Tidak Ada	Bukan Wilayah Potensi Tsunami	Tidak Ada
13. Lampuuk	Tidak Ada	Bukan Wilayah Potensi Tsunami	Tidak Ada
14. Lamtimpeung	Tidak Ada	Bukan Wilayah Potensi Tsunami	Tidak Ada
15. Limpok	Tidak Ada	Tidak Ada	Tidak Ada
16. Barabung	Tidak Ada	Tidak Ada	Tidak Ada
17. Tungkob	Tidak Ada	Bukan Wilayah Potensi Tsunami	Tidak Ada
18. Lam Duro	Tidak Ada	Bukan Wilayah Potensi Tsunami	Tidak Ada
19. Lambitra	Tidak Ada	Bukan Wilayah Potensi Tsunami	Tidak Ada
20. Li 0 Eue	Tidak Ada	Bukan Wilayah Potensi Tsunami	Tidak Ada

Lanjutan Tabel/*Continued Table 4.4.4*

Desa/Kelurahan Village/Kelurahan	Sistem Peringatan Dini Bencana Alam Natural Disaster Early Warning System	Sistem Peringatan Dini Khusus Tsunami Tsunami Early Warning System	Perlengkapan Keselamatan Safety Equipment
(1)	(2)	(3)	(4)
21. Lambada Peukan	Tidak Ada	Bukan Wilayah Potensi Tsunami	Tidak Ada
22. Blang	Tidak Ada	Tidak Ada	Tidak Ada
23. Cot	Tidak Ada	Bukan Wilayah Potensi Tsunami	Tidak Ada
24. Angan	Tidak Ada	Bukan Wilayah Potensi Tsunami	Tidak Ada
25. Miruek Taman	Tidak Ada	Bukan Wilayah Potensi Tsunami	Ada
26. Lampeudaya	Tidak Ada	Ada	Tidak Ada
27. Suleue	Tidak Ada	Ada	Tidak Ada
28. Tanjung Deah	Tidak Ada	Ada	Tidak Ada
29. Tanjung Selamat	Tidak Ada	Ada	Tidak Ada
Darussalam	-	-	-

Lanjutan Tabel/*Continued Table* 4.4.4

Desa/Kelurahan Village/Kelurahan	Rambu-Rambu dan Jalur Evakuasi Bencana Sign and Evacuation Route	Pembuatan, Perawatan, atau Normalisasi: Sungai, Kanal, Tanggul, Parit, Drainase, Waduk, Pantai, dll Manufacture, Maintenance, or Normalization: Rivers, Canals, Embankment, etc
(1)	(5)	(6)
1. Lampuja	Tidak Ada	Tidak Ada
2. Lam Ujong	Tidak Ada	Tidak Ada
3. Lam Gawee	Tidak Ada	Tidak Ada
4. Lam Asan	Tidak Ada	Tidak Ada
5. Lam Reh	Tidak Ada	Tidak Ada
6. Siem	Tidak Ada	Tidak Ada
7. Krueng Kalee	Tidak Ada	Tidak Ada
8. Lambaro Sukon	Tidak Ada	Tidak Ada
9. Lambiheu Lambaro Angan	Tidak Ada	Tidak Ada
10. Lambiheu Siem	Tidak Ada	Tidak Ada
11. Lam Klat	Tidak Ada	Tidak Ada
12. Lamkeuneung	Tidak Ada	Tidak Ada
13. Lampuuk	Tidak Ada	Tidak Ada
14. Lamtimpeung	Tidak Ada	Tidak Ada
15. Limpok	Tidak Ada	Tidak Ada
16. Barabung	Tidak Ada	Tidak Ada
17. Tungkob	Tidak Ada	Tidak Ada
18. Lam Duro	Tidak Ada	Tidak Ada
19. Lambitra	Tidak Ada	Tidak Ada
20. Li 0 Eue	Tidak Ada	Tidak Ada

Lanjutan Tabel/*Continued Table 4.4.4*

Desa/Kelurahan Village/Kelurahan	Rambu-Rambu dan Jalur Evakuasi Bencana Sign and Evacuation Route	Pembuatan, Perawatan, atau Normalisasi: Sungai, Kanal, Tanggul, Parit, Drainase, Waduk, Pantai, dll Manufacture, Maintenance, or Normalization: Rivers, Canals, Embankment, etc
(1)	(5)	(6)
21. Lambada Peukan	Tidak Ada	Tidak Ada
22. Blang	Tidak Ada	Tidak Ada
23. Cot	Tidak Ada	Tidak Ada
24. Angan	Tidak Ada	Tidak Ada
25. Miruek Taman	Tidak Ada	Tidak Ada
26. Lampeudaya	Tidak Ada	Tidak Ada
27. Suleue	Tidak Ada	Tidak Ada
28. Tanjong Deah	Tidak Ada	Tidak Ada
29. Tanjung Selamat	Tidak Ada	Tidak Ada
Darussalam	-	-

Catatan/Note : Data tidak tersedia
Sumber/Source: 0

Tabel
Table 2.4.5

Banyaknya Desa/Kelurahan yang Memiliki Kelompok Kegiatan Olahraga Menurut Jenis Olahraga dan Ketersediaan Fasilitas/Lapangan Olahraga di Kecamatan Darussalam , 2021
Number of Villages/Kelurahan Having Sport Activities Groups by Type of Sport and Availability of Sport Facilities/Fields in Darussalam Subdistrict, 2021

Jenis Olahraga Type of Sport	Kondisi Fasilitas/Lapangan Olahraga Condition of Sport Facilities/Fields			Tidak Ada Fasilitas/ Lapangan Olahraga No Sport Facilities/ Fields
	Baik	Rusak Sedang	Rusak Parah	
(1)	(2)	(3)	(4)	(5)
Sepak Bola/Soccer	6	1	1	21
Bola Voli/Volley Ball	17	1	1	10
Bulu Tangkis/ Badminton	1	0	0	28
Bola Basket/Basket Ball	2	0	0	27
Tenis Lapangan/Court Tennis	0	0	0	29
Tenis Meja/Table Tennis	2	0	0	27
Futsal/Futsal	2	0	0	27
Renang/Swimming	0	0	0	29
Bela Diri/ Martial Arts	0	0	0	29
Bilyard/ Billiards	0	0	0	29
Fitness, Aerobik, dll/ Fitness, Aerobics, etc	0	0	0	29
Lainnya/Others	0	0	0	29

Catatan/Note : 2022 Tidak dilakukan Pendataan PODES

Sumber/Source : BPS, Pendataan Potensi Desa (Podes) 2021/BPS0Statistics Indonesia, Village Potential Data Collectingv



BAB 5

PERTANIAN ***AGRICULTURE***

<http://sarkab.bps.go.id>



ULASAN

Beberapa produk sayuran dan buah semusim yang dihasilkan di Kecamatan Darussalam diantaranya adalah cabai keriting, cabai rawit, tomat, bayam, dan kacang panjang. Diantara kelima komoditas tersebut produksi paling banyak adalah Bayam, dengan berat produksi sekitar 304 ton. Selain itu, bayam merupakan komoditas yang memiliki nilai produktivitas paling besar diantar kelima komoditas tersebut di Kecamatan Darussalam 4 ton per hektar (ha).

Untuk produk tanaman biofarmaka, Seperti jahe, lengkuas, kencur dan kunyit, untuk wilayah Kecamatan Darussalam Tidak ada yang melakukan budidaya tanaman tersebut, sehingga untuk Luas Panen Jumlah produksi dari keempat tanaman tersebut adalah tidak ada.

Terakhir, beberapa komoditas tanaman dan buah tahunan yang diproduksi di Kecamatan Darussalam, adalah mangga, durian, pisang, pepaya, rambutan, dan duku/langsat. diantara keenam tanaman tersebut, mangga dan Pisang adalah komoditas yang paling banyak menghasilkan, yaitu 820,00 ton untuk mangga, dan 41,20 ton untuk Pisang di tahun 2022.

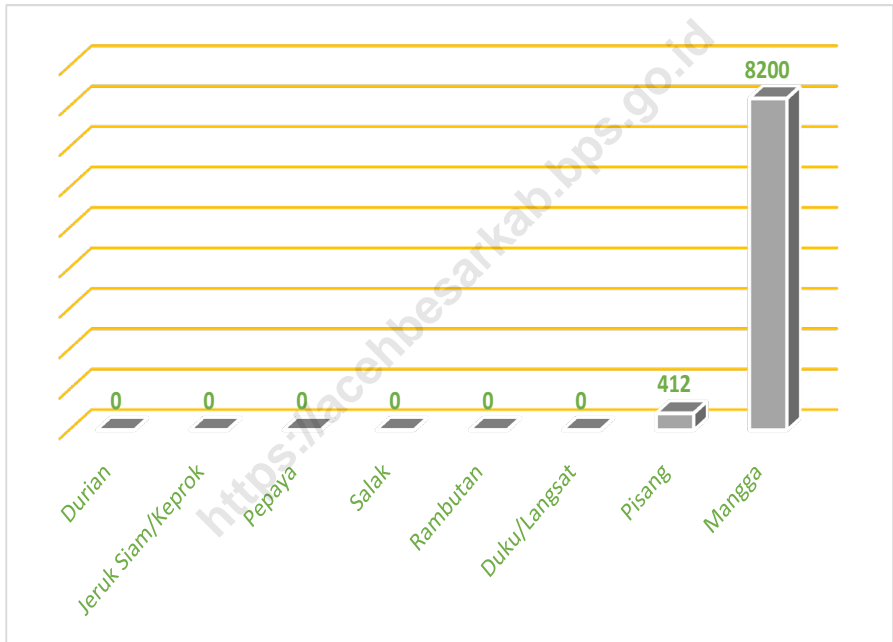
DESCRIPTION

Several seasonal fruit and vegetable products produced in Darussalam Subdistrict include curly chillies, bird's eye chillies, tomatoes, spinach and long beans. Among the five commodities, tomatoes are the most produced, with a production weight of around 304 tons. In addition, tomatoes are a commodity that has the greatest productivity value among the five commodities in Darussalam Subdistrict, 4 tons per hectare (ha).

For biopharmaceutical plant products, in the Darussalam Subdistrict there are ginger, galangal kencur and turmeric, for the Darussalam District area no one is cultivating these plants, so for the harvested area there is no total production of the four plants.

Finally, several annual plant and fruit commodities produced in Darussalam Subdistrict, are mangoes, durians, bananas, papayas, rambutans, and duku/langsat. Among the six plants, rambutan and duku/langsat are the commodities that produce the most, namely 820,00 tons for mangoes and 41,20 tons for duku/langsat in 2022.

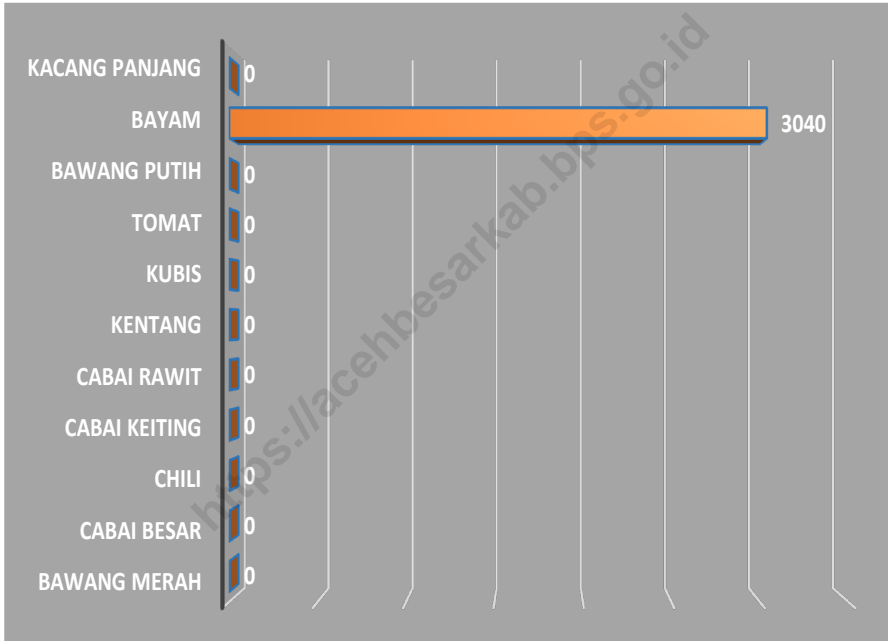
Gambar 5.1 **Produksi Buah-Buahan Tahunan Menurut Jenis Tanaman di Kecamatan Darussalam (kuintal), 2019–2022**
Figures **Production of Annual Fruits by Kind of Plant in Darussalam Subdistrict (quintal), 2019–2022**



Catatan/Note : ...
 Sumber/Source : BPS, Statistik Pertanian Hortikultura SPH-SBS/BPS-Statistics Indonesia, Agricultural Statistic for Horticulture SPH-SBS

Gambar 5.2
Figures

Produksi Tanaman Sayuran Semusim Menurut Jenis Tanaman di Kecamatan Darussalam (kuintal), 2019–2022
Production of Seasonal Vegetables and by Kind of Plant in Darussalam Subdistrict (quintal), 2019–2022



Catatan/Note : ...

Sumber/Source : BPS, Statistik Pertanian Hortikultura SPH-SBS/BPS-Statistics Indonesia, Agricultural Statistic for Horticulture SPH-SBS

Tabel
Table 2.1

Luas Panen Tanaman Sayuran dan Buah-buahan Semusim Menurut Jenis Tanaman di Kecamatan Darussalam (ha), 2019-2022
Harvested Area of Seasonal Vegetables and Fruits by Kind of Plant in Darussalam Subdistrict (ha), 2019-2022

Jenis Tanaman Kind of Plants	2019	2020	2021	2022
(1)	(2)	(3)	(4)	(5)
Melon/Melon	-	-	-	-
Cabai Besar/TW/ Teropong Chili/Big Chili	-	-	-	-
Cabai Keiting Curly Chili	-	-	-	-
Cabai Rawit Chili/Cayenne Pepper	-	-	-	-
Kentang/Potato	-	-	-	-
Kubis/Cabbage	-	-	-	-
Tomat/Tomato	-	2	0	-
Bawang Putih/Garlic	-	-	-	-
Bayam/Spinach	84	64	77	76
Kacang Panjang/Long Beans	-	1	-	-
Buah-buahan/Fruits:	-	-	-	-
Semangka/Watermelon	-	-	-	-

Catatan/Note: ...

Sumber/Source: Badan Pusat Statistik, Statistik Pertanian Hortikultura SPH-SBS/BPS-Statistics Indonesia, Agricultural Statistic for Horticulture SPH-SBS

Tabel
2.2
Table

**Produksi Tanaman Sayuran dan Buah-buahan Semusim
Menurut Jenis Tanaman di Kecamatan Darussalam
(kuintal), 2019–2022**
*Production of Seasonal Vegetables and Fruits by Kind of
Plant in Darussalam Subdistrict (quintal), 2019–2022*

Jenis Tanaman Kind of Plants	2019	2020	2021	2022
(1)	(2)	(3)	(4)	(5)
Melon/Melon	-	-	-	-
Bawang Merah/Shallots	-	-	-	-
Cabai Besar/TW/ Teropong Chili/Big Chili	100	-	-	-
Cabai Keiting Curly Chili	-	-	-	-
Cabai Rawit Chili/Cayenne Pepper	-	-	-	-
Kentang/Potato	-	-	-	-
Kubis/Cabbage	-	-	-	-
Tomat/Tomato	-	355	-	-
Bawang Putih/Garlic	-	-	-	-
Bayam/Spinach	5 707	3 410	3 040	3 040
Kacang Panjang/Long Beans	-	80	-	-
Buah–buahan/Fruits:	-	-	-	-
Semangka/Watermelon	-	-	-	-

Catatan/Note: ...

Sumber/Source: Badan Pusat Statistik, Statistik Pertanian Hortikultura SPH-SBS/BPS-Statistics Indonesia, Agricultural Statistic for Horticulture SPH-SBS

Tabel 2.3
Table

Luas Panen Tanaman Biofarmaka Menurut Jenis Tanaman di Kecamatan Darussalam (m²), 2019–2022
Harvested Area of Medicinal Plants by Kind of Plant in Darussalam Subdistrict (m²), 2019–2022

Jenis Tanaman Kind of Plants	2019	2020	2021	2022
(1)	(2)	(3)	(4)	(5)
Serai/Lemongrass	-	-	-	-
Laos/Lengkuas/Galanga	-	-	-	-
Kencur/East Indian Galangal	-	-	-	-
Kunyit/Turmeric	-	-	-	-
Jeruk Nipis/Lime	-	-	-	-

Catatan/Note: ...

Sumber/Source: Badan Pusat Statistik, Statistik Pertanian Hortikultura SPH-TBF/BPS-Statistics Indonesia, Agricultural Statistic for Horticulture SPH-TBF

Tabel 2.4
Table

**Produksi Tanaman Biofarmaka Menurut Jenis Tanaman di
Kecamatan Darussalam (kg), 2019–2022**
*Production of Medicinal Plants by Kind of Plant in
Darussalam Subdistrict (kg), 2019–2022*

Jenis Tanaman Kind of Plants	2019	2020	2021	2022
(1)	(2)	(3)	(4)	(5)
Serai/Lemongrass	-	-	-	-
Laos/Lengkuas/Galanga	-	-	-	-
Kencur/East Indian Galangal	-	-	-	-
Kunyit/Turmeric	-	-	-	-
Jeruk Nipis/Lime	-	-	-	-

Catatan/Note: ...

Sumber/Source: Badan Pusat Statistik, Statistik Pertanian Hortikultura SPH-TBF/BPS-Statistics Indonesia, Agricultural
Statistic for Horticulture SPH-TBF

Tabel
Table 2.5

**Luas Panen Tanaman Hias Menurut Jenis Tanaman di
Kecamatan Darussalam (m²), 2019–2022**
*Harvested Area of Ornamental Plants by Kind of Plant in
Darussalam Subdistrict (m²), 2019–2022*

Jenis Tanaman Kind of Plants	2019	2020	2021	2022
(1)	(2)	(3)	(4)	(5)
Anggrek Pot/Pot Orchid	-	-	-	-
Anggrek Potong/Cut Orchid	-	-	-	-
Krisan/Chrysantemum	-	-	-	-
Mawar/Rose	-	-	-	-
Sedap Malam/Tuberose	-	-	-	-

Catatan/Note: ...

Sumber/Source: Badan Pusat Statistik, Statistik Pertanian Hortikultura SPH-TH/BPS-Statistics Indonesia, Agricultural
Statistik for Horticulture SPH-TH

Tabel 2.6
Table

**Produksi Tanaman Hias Menurut Jenis Tanaman di
Kecamatan Darussalam (tangkai), 2019–2022**
*Production of Ornamental Plants by Kind of Plant in
Darussalam Subdistrict (stalks), 2019–2022*

Kind of Plants				
Anggrek Pot/Pot Orchid	-	-	-	-
Anggrek Potong/Cut Orchid	-	-	-	-
Krisan/Chrysantemum	-	-	-	-
Mawar/Rose	-	-	-	-
Sedap Malam/Tuberose	-	-	-	-

Catatan/Note: ...

Sumber/Source: Badan Pusat Statistik, Statistik Pertanian Hortikultura SPH-TH/BPS-Statistics Indonesia, Agricultural Statistik for Horticulture SPH-TH

Tabel 2.7
Table

Produksi Buah-Buahan dan Sayuran Tahunan Menurut Jenis Tanaman di Kecamatan Darussalam (kuintal), 2019–2022
Production of Annual Fruits and Vegetables by Kind of Plant in Darussalam Subdistrict (quintal), 2019–2022

Jenis Tanaman Kind of Plants	2019	2020	2021	2022
(1)	(2)	(3)	(4)	(5)
Buah–Buahan/Fruits:				
Mangga/Mango	2 410	2 719	7 850	8 200
Durian/Durian	-	-	-	-
Jeruk Siam/Keprok/Orange/ Tangerine	-	-	-	-
Pisang/Banana	-	-	424	412
Pepaya/Papaya	-	-	-	-
Salak/Snakefruit	-	-	-	-
Rambutan/Rambutan	-	-	-	-
Duku/Langsar/Kokosan/ Duku	-	-	-	-
Sayuran/Vegetables:				
Melinjo/ Gnetum/Melinjo	-	-	-	-

Catatan/Note: ...

Sumber/Source: Badan Pusat Statistik, Statistik Pertanian Hortikultura SPH-BST/BPS-Statistics Indonesia, Agricultural Statistic for Horticulture SPH-BST



BAB 6

PARIWISATA, TRANSPORTASI, DAN KOMUNIKASI ***TOURISM, TRANSPORTATION, AND COMMUNICATION***



7.1 PARIWISATA TOURISM

Tabel 7.1.1 Jumlah Sarana Akomodasi Menurut Desa/Kelurahan dan Jenis Akomodasi di Kecamatan Darussalam, 2021
Table Number of Accomodation Facilities by Villages/Kelurahan and Type of Accomodation in Darussalam Subdistrict, 2021

Desa/Kelurahan Village/Kelurahan	Hotel Hotel	Penginapan Inn
(1)	(2)	(3)
1. Lampuja	-	-
2. Lam Ujong	-	-
3. Lam Gawee	-	-
4. Lam Asan	-	-
5. Lam Reh	-	-
6. Siem	-	-
7. Krueng Kalee	-	-
8. Lambaro Sukon	-	-
9. Lambiheu Lambaro Angan	-	-
10. Lambiheu Siem	-	-
11. Lam Klat	-	-
12. Lamkeuneung	-	-
13. Lampuuk	-	-
14. Lamtimpeung	-	-
15. Limpok	-	-
16. Barabung	-	-
17. Tungkob	-	-
18. Lam Duro	-	-
19. Lambitra	-	-
20. Li - Eue	-	-

Lanjutan Tabel/ *Continued Table* 6.1.1

Village/Kelurahan	Hotel	Inn
21. Lambada Peukan	-	-
22. Blang	-	-
23. Cot	-	-
24. Angan	-	-
25. Miruek Taman	-	-
26. Lampeudaya	-	-
27. Suleue	-	-
28. Tanjong Deah	-	-
29. Tanjung Selamat	-	-
	-	-

Catatan/Note : 2022 Tidak dilakukan Pendataan PODES

Sumber/Source : BPS, Pendataan Potensi Desa (Podes) 2021/BPS-Statistics Indonesia, Village Potential Data Collectingv

7.2 TRANSPORTASI TRANSPORTATION

Tabel 7.2.2 Prasarana dan Sarana Transportasi Antar Desa/Kelurahan Menurut Desa/Kelurahan di Kecamatan Darussalam, 2021
Table *Inter-Villages/Kelurahan Transportation Infrastructure and Facilities by Villages/Kelurahan in Darussalam Subdistrict, 2021*

Desa/Kelurahan Village/Kelurahan	Jenis Prasarana Transportasi Type of Transportation Infrastructure	Keberadaan Angkutan Umum Availability of Public Transportation
(1)	(2)	(3)
1. Lampuja	Darat	Tidak Ada Angkutan Umum
2. Lam Ujong	Darat	Tidak Ada Angkutan Umum
3. Lam Gawee	Darat	Tidak Ada Angkutan Umum
4. Lam Asan	Darat	Tidak Ada Angkutan Umum
5. Lam Reh	Darat	Tidak Ada Angkutan Umum
6. Siem	Darat	Tidak Ada Angkutan Umum
7. Krueng Kalee	Darat	Tidak Ada Angkutan Umum
8. Lambaro Sukon	Darat	Tidak Ada Angkutan Umum
9. Lambiheu Lambaro Angan	Darat	Tidak Ada Angkutan Umum
10. Lambiheu Siem	Darat	Tidak Ada Angkutan Umum
11. Lam Klat	Darat	Ada, Dengan Trayek Tetap
12. Lamkeuneung	Darat	Ada, Dengan Trayek Tetap
13. Lampuuk	Darat	Ada, Tanpa Trayek Tetap
14. Lamtimpeung	Darat	Ada, Dengan Trayek Tetap
15. Limpok	Darat	Ada, Dengan Trayek Tetap
16. Barabung	Darat	Ada, Dengan Trayek Tetap
17. Tungkob	Darat	Ada, Tanpa Trayek Tetap
18. Lam Duro	Darat	Ada, Tanpa Trayek Tetap
19. Lambitra	Darat	Ada, Dengan Trayek Tetap
20. Li - Eue	Darat	Tidak Ada Angkutan Umum

Lanjutan Tabel/*Continued Table* 6.2.1

Desa/Kelurahan Village/Kelurahan	Jenis Prasarana Transportasi Type of Transportation Infrastructure	Keberadaan Angkutan Umum Availability of Public Transportation
(1)	(2)	(3)
21. Lambada Peukan	Darat	Tidak Ada Angkutan Umum
22. Blang	Darat	Tidak Ada Angkutan Umum
23. Cot	Darat	Tidak Ada Angkutan Umum
24. Angan	Darat	Tidak Ada Angkutan Umum
25. Miruek Taman	Darat	Tidak Ada Angkutan Umum
26. Lampeudaya	Darat	Tidak Ada Angkutan Umum
27. Suleue	Darat	Tidak Ada Angkutan Umum
28. Tanjong Deah	Darat	Tidak Ada Angkutan Umum
29. Tanjung Selamat	Darat	Tidak Ada Angkutan Umum

Catatan/Note : 2022 Tidak dilakukan Pendataan PODES

Sumber/Source : BPS, Pendataan Potensi Desa (Podes) 2021/BPS-Statistics Indonesia, Village Potential Data Collectingv

Lanjutan Tabel/*Continued Table 6.2.1*

Village/Kelurahan	Type of The Widest Road Surface	Passable by Vehicle with 4 or more Wheels
1. Lampuja	Aspal/Beton	Sepanjang Tahun
2. Lam Ujong	Aspal/Beton	Sepanjang Tahun
3. Lam Gawee	Aspal/Beton	Sepanjang Tahun
4. Lam Asan	Aspal/Beton	Sepanjang Tahun
5. Lam Reh	Aspal/Beton	Sepanjang Tahun
6. Siem	Aspal/Beton	Sepanjang Tahun
7. Krueng Kalee	Aspal/Beton	Sepanjang Tahun
8. Lambaro Sukon	Aspal/Beton	Sepanjang Tahun
9. Lambiheu Lambaro Angan	Aspal/Beton	Sepanjang Tahun
10. Lambiheu Siem	Aspal/Beton	Sepanjang Tahun
11. Lam Klat	Aspal/Beton	Sepanjang Tahun
12. Lamkeuneung	Aspal/Beton	Sepanjang Tahun
13. Lampuuk	Aspal/Beton	Sepanjang Tahun
14. Lamtimpeung	Aspal/Beton	Sepanjang Tahun
15. Limpok	Aspal/Beton	Sepanjang Tahun
16. Barabung	Aspal/Beton	Sepanjang Tahun
17. Tungkob	Aspal/Beton	Sepanjang Tahun
18. Lam Duro	Aspal/Beton	Sepanjang Tahun
19. Lambitra	Aspal/Beton	Sepanjang Tahun
20. Li - Eue	Aspal/Beton	Sepanjang Tahun

Lanjutan Tabel/*Continued Table* 6.2.1

Desa/Kelurahan Village/Kelurahan	Jenis Permukaan Jalan Darat Terluas Type of The Widest Road Surface	Dapat Dilalui Kendaraan Bermotor Roda 4 atau Lebih Passable by Vehicle with 4 or more Wheels
(1)	(4)	(5)
21. Lambada Peukan	Aspal/Beton	Sepanjang Tahun
22. Blang	Aspal/Beton	Sepanjang Tahun
23. Cot	Aspal/Beton	Sepanjang Tahun
24. Angan	Aspal/Beton	Sepanjang Tahun
25. Miruek Taman	Aspal/Beton	Sepanjang Tahun
26. Lampeudaya	Aspal/Beton	Sepanjang Tahun
27. Suleue	Aspal/Beton	Sepanjang Tahun
28. Tanjong Deah	Aspal/Beton	Sepanjang Tahun
29. Tanjung Selamat	Aspal/Beton	Sepanjang Tahun

Catatan/Note : 2022 Tidak dilakukan Pendataan PODES

Sumber/Source : BPS, Pendataan Potensi Desa (Podes) 2021/BPS-Statistics Indonesia, Village Potential Data Collectingv

7.3 KOMUNIKASI COMMUNICATION

Tabel 7.3.1 Keberadaan Kantor Pos/Pos Pembantu/Rumah Pos, Pos Keliling, dan Perusahaan/Agen Jasa Ekspedisi Swasta Menurut Desa/Kelurahan di Kecamatan Darussalam, 2021
Number of Post Office/Subsidiary of Post Office, Mobile Portal Service, Private Expedition Service Company by Villages/Kelurahan in Darussalam Subdistrict, 2021

Desa/Kelurahan Village/Kelurahan	Kantor Pos/Pos Pembantu/Rumah Pos Post Office/Subsidiary of Post Office	Pos Keliling Mobile Portal Service	Perusahaan/Agen Jasa Ekspedisi Swasta Private Expedition Service Company
(1)	(2)	(3)	(4)
1. Lampuja	Tidak Ada	Tidak Ada	Tidak Ada
2. Lam Ujong	Tidak Ada	Tidak Ada	Tidak Ada
3. Lam Gawee	Tidak Ada	Tidak Ada	Tidak Ada
4. Lam Asan	Tidak Ada	Tidak Ada	Tidak Ada
5. Lam Reh	Tidak Ada	Tidak Ada	Tidak Ada
6. Siem	Tidak Ada	Tidak Ada	Tidak Ada
7. Krueng Kalee	Tidak Ada	Tidak Ada	Tidak Ada
8. Lambaro Sukon	Tidak Ada	Tidak Ada	Tidak Ada
9. Lambiheu Lambaro Angan	Tidak Ada	Tidak Ada	Tidak Ada
10. Lambiheu Siem	Tidak Ada	Tidak Ada	Tidak Ada
11. Lam Klat	Tidak Ada	Ada	Tidak Ada
12. Lamkeuneung	Tidak Ada	Tidak Ada	Tidak Ada
13. Lampuuk	Tidak Ada	Tidak Ada	Tidak Ada
14. Lamtimpeung	Tidak Ada	Tidak Ada	Tidak Ada
15. Limpok	Tidak Ada	Tidak Ada	Tidak Ada
16. Barabung	Tidak Ada	Tidak Ada	Tidak Ada
17. Tungkob	Tidak Ada	Tidak Ada	Tidak Ada
18. Lam Duro	Tidak Ada	Tidak Ada	Tidak Ada
19. Lambitra	Tidak Ada	Tidak Ada	Tidak Ada
20. Li - Eue	Tidak ada	Tidak ada	Tidak ada

Lanjutan Tabel/*Continued Table* 6.2.2

Desa/Kelurahan Village/Kelurahan	Kantor Pos/Pos Pembantu/Rumah Pos Post Office/Subsidiary of Post Office	Pos Keliling Mobile Portal Service	Perusahaan/Agen Jasa Ekspedisi Swasta Private Expedition Service Company
(1)	(2)	(3)	(4)
21. Lambada Peukan	Tidak Ada	Tidak Ada	Tidak Ada
22. Blang	Tidak Ada	Tidak Ada	Tidak Ada
23. Cot	Tidak Ada	Tidak Ada	Tidak Ada
24. Angan	Tidak Ada	Tidak Ada	Tidak Ada
25. Miruek Taman	Tidak Ada	Tidak Ada	Tidak Ada
26. Lampeudaya	Tidak Ada	Tidak Ada	Tidak Ada
27. Suleue	Tidak Ada	Tidak Ada	Tidak Ada
28. Tanjong Deah	Tidak Ada	Tidak Ada	Tidak Ada
29. Tanjung Selamat	Tidak Ada	Tidak Ada	Tidak Ada

Catatan/Note : 2022 Tidak dilakukan Pendataan PODES

Sumber/Source : BPS, Pendataan Potensi Desa (Podes) 2021/BPS-Statistics Indonesia, Village Potential Data Collectingv

Tabel
Table 7.3.2

Jumlah Menara Telepon seluler dan Operator Layanan Komunikasi Telepon Seluler Menurut Desa/Kelurahan di Kecamatan Darussalam, 2021
Number of Base Transceiver Station (BTS) and Cellular Phone Communication Service Operators by Villages/Kelurahan in Darussalam Subdistrict, 2021

Desa/Kelurahan Village/Kelurahan	Jumlah Menara Telepon seluler Number of Base Transceiver Station (BTS)	Jumlah Operator Layanan Komunikasi Telepon Seluler Cellular Phone Communication Service Operators
(1)	(2)	(3)
1. Lampuja	1	5
2. Lam Ujong	-	5
3. Lam Gawee	-	4
4. Lam Asan	1	5
5. Lam Reh	-	5
6. Siem	1	5
7. Krueng Kalee	1	5
8. Lambaro Sukon	-	4
9. Lambiheu Lambaro Angan	-	4
10. Lambiheu Siem	-	4
11. Lam Klat	-	5
12. Lamkeuneung	-	5
13. Lampuuk	1	5
14. Lamtimpeung	-	5
15. Limpok	1	5
16. Barabung	4	5
17. Tungkob	1	5
18. Lam Duro	1	5
19. Lambitra	-	5
20. Li - Eue	-	-

Lanjutan Tabel/*Continued Table* 6.3.1

Desa/Kelurahan Village/Kelurahan	Jumlah Menara Telepon seluler Number of Base Transceiver Station (BTS)	Jumlah Operator Layanan Komunikasi Telepon Seluler Cellular Phone Communication Service Operators
(1)	(2)	(3)
21. Lambada Peukan	3	5
22. Blang	-	5
23. Cot	1	5
24. Angan	-	5
25. Miruek Taman	3	5
26. Lampeudaya	1	5
27. Suleue	1	5
28. Tanjong Deah	-	5
29. Tanjung Selamat	-	5
Darussalam	22	5

Catatan/Note : 2022 Tidak dilakukan Pendataan PODES

Sumber/Source : BPS, Pendataan Potensi Desa (Podes) 2021/BPS-Statistics Indonesia, Village Potential Data Collectingv

Tabel
Table 7.3.3

Kekuatan Sinyal Telepon Seluler dan Jenis Sinyal Internet Telepon Seluler Menurut Desa/Kelurahan di Kecamatan Darussalam, 2021
The Strenght of Cellular Phone Signal by Villages/Kelurahan in Darussalam Subdistrict, 2021

Desa/Kelurahan Village/Kelurahan	Kekuatan Sinyal Telepon Seluler The Strenght of Cellular Phone Signal	Jenis Sinyal Internet Telepon Seluler Type of Cellular Phone Signal
(1)	(2)	(3)
1. Lampuja	Sinyal Sangat Kuat	4G/LTE
2. Lam Ujong	Sinyal Sangat Kuat	4G/LTE
3. Lam Gawee	Sinyal Sangat Kuat	4G/LTE
4. Lam Asan	Sinyal Sangat Kuat	4G/LTE
5. Lam Reh	Sinyal Sangat Kuat	4G/LTE
6. Siem	Sinyal Sangat Kuat	4G/LTE
7. Krueng Kalee	Sinyal Sangat Kuat	4G/LTE
8. Lambaro Sukon	Sinyal Sangat Kuat	4G/LTE
9. Lambiheu Lambaro Angan	Sinyal Sangat Kuat	4G/LTE
10. Lambiheu Siem	Sinyal Sangat Kuat	4G/LTE
11. Lam Klat	Sinyal Sangat Kuat	4G/LTE
12. Lamkeuneung	Sinyal Sangat Kuat	4G/LTE
13. Lampuuk	Sinyal Sangat Kuat	4G/LTE
14. Lamtimpeung	Sinyal Sangat Kuat	4G/LTE
15. Limpok	Sinyal Sangat Kuat	4G/LTE
16. Barabung	Sinyal Sangat Kuat	4G/LTE
17. Tungkob	Sinyal Sangat Kuat	4G/LTE
18. Lam Duro	Sinyal Sangat Kuat	4G/LTE
19. Lambitra	Sinyal Sangat Kuat	4G/LTE
20. Li - Eue	Sinyal Sangat Kuat	4G/LTE

Lanjutan Tabel/*Continued Table 6.3.2*

Desa/Kelurahan Village/Kelurahan	Kekuatan Sinyal Telepon Seluler The Strenght of Celular Phone Signal	Jenis Sinyal Internet Telepon Seluler Type of Celular Phone Signal
(1)	(2)	(3)
21. Lambada Peukan	Sinyal Sangat Kuat	4G/LTE
22. Blang	Sinyal Sangat Kuat	4G/LTE
23. Cot	Sinyal Sangat Kuat	4G/LTE
24. Angan	Sinyal Sangat Kuat	4G/LTE
25. Miruek Taman	Sinyal Sangat Kuat	4G/LTE
26. Lampeudaya	Sinyal Sangat Kuat	4G/LTE
27. Suleue	Sinyal Sangat Kuat	4G/LTE
28. Tanjung Deah	Sinyal Sangat Kuat	4G/LTE
29. Tanjung Selamat	Sinyal Sangat Kuat	4G/LTE

Catatan/Note : 2022 Tidak dilakukan Pendataan PODES

Sumber/Source : BPS, Pendataan Potensi Desa (Podes) 2021/BPS-Statistics Indonesia, Village Potential Data Collectingv



BAB 7

PERBANKAN, KOPERASI, DAN PERDAGANGAN ***BANKING, COOPERATIVE, AND TRADE***



ULASAN

Di Kecamatan Darussalam hanya terdapat 1 bank umum milik pemerintah, 1 bank umum Swasta dan 2 Bank Pekreditan Rakyat. Keempat bank tersebut berada di gampong Tungkop, Lambada Peukan dan Miruek Taman. Selain itu, terdapat 4 koperasi simpan pinjam yang berada di gampong Lampuja, Lambiheu Siem,, Beurabung, dan Tanjong Deah

Terdapat 5 pasar tanpa bangunan permanen yang berada di Gampong Tungkop, Lambada Peukan dan Cot. Selain itu, terdapat 15 pertokoan yang ada di Kecamatan Darussalam, 9 diantaranya terdapat di Gampong Tungkop. Sementara itu, di Gampong Limpok, Lambada Peukan, dan Tanjong Selamat terdapat masing-masing 1, 3 dan 2 pertokoan.

DESCRIPTION

In Darussalam District there are only 1 government-owned public bank, 1 private public bank and 2 Pecreditan Rakyat Bank. The Four banks are located in the village of Tungkop, Lambada Peukan dan Miruek Taman. In addition, there are 4 savings and loan cooperatives located in the villages of Lampuja, Lambiheu Siem,, Beurabung, dan Tanjong Deah

There is 5 market without a permanent building in Gampong Tungkop, Lambada Peukan dan Cot. In addition, there are 15 shops in Darussalam District, 9 of which are in Gampong Tungkop. Meanwhile, in Gampong Limpok, Lambada Peukan and Tanjong Selamat there is one, three, and two shop each.

Tabel 7.1
Table

Banyaknya Sarana Lembaga Keuangan Bank Menurut Desa/Kelurahan dan Jenis Bank di Kecamatan Darussalam, 2021
Number of Bank by Villages/Kelurahan and Type of Bank in Darussalam Subdistrict, 2021

Desa/Kelurahan Village/Kelurahan	Bank Umum Pemerintah Government Bank	Bank Umum Swasta Private Bank	Bank Perkreditan Rakyat (BPR) Rural Bank
(1)	(2)	(3)	(4)
1. Lampuja	-	-	-
2. Lam Ujong	-	-	-
3. Lam Gawee	-	-	-
4. Lam Asan	-	-	-
5. Lam Reh	-	-	-
6. Siem	-	-	-
7. Krueng Kalee	-	-	-
8. Lambaro Sukon	-	-	-
9. Lambiheu Lambaro Angan	-	-	-
10. Lambiheu Siem	-	-	-
11. Lam Klat	-	-	-
12. Lamkeuneung	-	-	-
13. Lampuuk	-	-	-
14. Lamtimpeung	-	-	-
15. Limpok	-	-	-
16. Barabung	-	-	-
17. Tungkob	1	1	-
18. Lam Duro	-	-	-
19. Lambitra	-	-	-
20. Li - Eue	-	-	-

Lanjutan Tabel/*Continued Table 7.1*

Desa/Kelurahan Village/Kelurahan	Bank Umum Pemerintah Government Bank	Bank Umum Swasta Private Bank	Bank Perkreditan Rakyat (BPR) Rural Bank
(1)	(2)	(3)	(4)
21. Lambada Peukan	-	-	1
22. Blang	-	-	-
23. Cot	-	-	-
24. Angan	-	-	-
25. Miruek Taman	-	-	1
26. Lampeudaya	-	-	-
27. Suleue	-	-	-
28. Tanjong Deah	-	-	-
29. Tanjung Selamat	-	-	-
Darussalam	1	1	2

Catatan/Note: 2022 Tidak dilakukan Pendataan PODES

Sumber/Source: BPS, Pendataan Potensi Desa (Podes) 2021/BPS-Statistics Indonesia, Village Potential Data Collectingv

Tabel 7.2
Table

**Banyaknya koperasi Aktif Menurut Menurut Desa/
Kelurahan dan Jenis Koperasi di Kecamatan Darussalam ,
2021**

***Number of Cooperative by Villages/Kelurahan and Type of
Cooperative in Darussalam Subdistrict, 2021***

Desa/Kelurahan Village/Kelurahan	Koperasi Unit Desa (KUD) Village Cooperative Unit	Koperasi Industri Kecil dan Kerajinan Rakyat (Kopinkra) Small Industry and Citizen Handicraft Cooperative
(1)	(2)	(3)
1. Lampuja	-	-
2. Lam Ujong	-	-
3. Lam Gawee	-	-
4. Lam Asan	-	-
5. Lam Reh	1	1
6. Siem	-	-
7. Krueng Kalee	1	-
8. Lambaro Sukon	1	-
9. Lambiheu Lambaro Angan	-	-
10. Lambiheu Siem	-	-
11. Lam Klat	-	-
12. Lamkeuneung	-	-
13. Lampuuk	-	-
14. Lamtimpeung	-	-
15. Limpok	-	-
16. Barabung	1	-
17. Tungkob	-	-
18. Lam Duro	-	-
19. Lambitra	-	-
20. Li - Eue	1	-

Lanjutan Tabel/*Continued Table 7.2*

Desa/Kelurahan Village/Kelurahan	Koperasi Unit Desa (KUD) Village Cooperative Unit	Koperasi Industri Kecil dan Kerajinan Rakyat (Kopinkra) Small Industry and Citizen Handicraft Cooperative
(1)	(2)	(3)
21. Lambada Peukan	1	-
22. Blang	-	-
23. Cot	-	-
24. Angan	-	-
25. Miruek Taman	-	-
26. Lampeudaya	-	-
27. Suleue	-	-
28. Tanjung Deah	-	-
29. Tanjung Selamat	1	-
Darussalam	8	1

Lanjutan Tabel/*Continued Table 7.2*

Desa/Kelurahan Village/Kelurahan	Koperasi Simpan Pinjam (Kospin) Savings and Loan Cooperative	Koperasi Lainnya Other Cooperative
(1)	(4)	(5)
1. Lampuja	1	-
2. Lam Ujong	-	-
3. Lam Gawee	-	-
4. Lam Asan	-	-
5. Lam Reh	-	-
6. Siem	-	-
7. Krueng Kalee	-	-
8. Lambaro Sukon	-	-
9. Lambiheu Lambaro Angan	-	-
10. Lambiheu Siem	1	-
11. Lam Klat	-	-
12. Lamkeuneung	-	-
13. Lampuuk	-	-
14. Lamtimpeung	-	-
15. Limpok	-	-
16. Barabung	1	-
17. Tungkob	-	-
18. Lam Duro	-	-
19. Lambitra	-	-
20. Li - Eue	-	-

Lanjutan Tabel/*Continued Table 7.2*

Desa/Kelurahan Village/Kelurahan	Koperasi Simpan Pinjam (Kospin) Savings and Loan Cooperative	Koperasi Lainnya Other Cooperative
(1)	(4)	(5)
21. Lambada Peukan	-	1
22. Blang	-	-
23. Cot	-	-
24. Angan	-	-
25. Miruek Taman	-	-
26. Lampeudaya	-	-
27. Suleue	-	-
28. Tanjong Deah	1	-
29. Tanjung Selamat	-	-
Darussalam	4	1

Catatan/Note: 2022 Tidak dilakukan Pendataan PODES

Sumber/Source: BPS, Pendataan Potensi Desa (Podes) 2021/BPS-Statistics Indonesia, Village Potential Data Collectingv

Tabel
Table 7.3

Banyaknya sarana Perdagangan Menurut Desa/Kelurahan dan Jenis Sarana Perdagangan di Kecamatan Darussalam , 2021
Number of Trade Facilities by Villages/Kelurahan and Type of Trade Facilities in Darussalam Subdistrict, 2021

Desa/Kelurahan Village/Kelurahan	Kelompok Pertokoan Shopping Complex	Pasar dengan Bangunan Permanen Markets in Permanent Building	Pasar dengan Bangunan Semi Permanen Market in Semi Permanent Building
(1)	(2)	(3)	(4)
1. Lampuja	-	-	-
2. Lam Ujong	-	-	-
3. Lam Gawee	-	-	-
4. Lam Asan	-	-	-
5. Lam Reh	-	-	-
6. Siem	-	-	-
7. Krueng Kalee	-	-	-
8. Lambaro Sukon	-	-	-
9. Lambiheu Lambaro Angan	-	-	-
10. Lambiheu Siem	-	-	-
11. Lam Klat	-	-	-
12. Lamkeuneung	-	-	-
13. Lampuuk	-	-	-
14. Lamtimpeung	-	-	-
15. Limpok	1	-	-
16. Barabung	-	-	-
17. Tungkob	9	-	1
18. Lam Duro	-	-	-
19. Lambitra	-	-	-
20. Li - Eue	-	-	-

Lanjutan Tabel/*Continued Table 7.3*

Desa/Kelurahan Village/Kelurahan	Kelompok Pertokoan Shopping Complex	Pasar dengan Bangunan Permanen Markets in Permanent Building	Pasar dengan Bangunan Semi Permanen Market in Semi Permanent Building
(1)	(2)	(3)	(4)
21. Lambada Peukan	3	-	3
22. Blang	-	-	-
23. Cot	-	-	1
24. Angan	-	-	-
25. Miruek Taman	-	-	-
26. Lampeudaya	-	-	-
27. Suleue	-	-	-
28. Tanjung Deah	-	-	-
29. Tanjung Selamat	2	-	-
Darussalam	15	0	5

Lanjutan Tabel/Continued Table 7.3

Desa/Kelurahan Village/Kelurahan	Pasar tanpa Bangunan Market without Permanent Building	Mini Market/ Swalayan/ Supermarket Mini Market/ Swalayan/ Supermarket	Restoran/ Rumah Makan Restaurant/ Food Stall
(1)	(5)	(6)	(7)
1. Lampuja	-	-	-
2. Lam Ujong	-	-	-
3. Lam Gawee	-	-	-
4. Lam Asan	-	-	-
5. Lam Reh	-	-	-
6. Siem	-	-	-
7. Krueng Kalee	-	-	-
8. Lambaro Sukon	-	-	-
9. Lambiheu Lambaro Angan	-	-	-
10. Lambiheu Siem	-	-	-
11. Lam Klat	-	-	-
12. Lamkeuneung	-	-	-
13. Lampuuk	-	-	-
14. Lamtimpeung	-	-	-
15. Limpok	-	1	1
16. Barabung	-	-	-
17. Tungkob	1	5	-
18. Lam Duro	-	-	-
19. Lambitra	1	-	-
20. Li - Eue	-	-	-

Lanjutan Tabel/*Continued Table 7.3*

Desa/Kelurahan Village/Kelurahan	Pasar tanpa Bangunan Market without Permanent Building	Mini Market/ Swalayan/ Supermarket Mini Market/ Swalayan/ Supermarket	Restoran/ Rumah Makan Restaurant/ Food Stall
(1)	(5)	(6)	(7)
21. Lambada Peukan	-	3	-
22. Blang	-	-	-
23. Cot	-	-	1
24. Angan	-	-	-
25. Miruek Taman	-	-	-
26. Lampeudaya	-	-	-
27. Suleue	-	-	-
28. Tanjong Deah	-	-	-
29. Tanjung Selamat	-	4	9
Darussalam	2	13	11

Catatan/Note : 2022 Tidak dilakukan Pendataan PODES

Sumber/Source : BPS, Pendataan Potensi Desa (Podes) 2021/BPS-Statistics Indonesia, Village Potential Data Collectingv



ST 2023

SENSUS PERTANIAN

BerAKHLAK

• orientasi Pelayanan • kuntabel • kompeten
• harmonis •oyal • adaptif • kolaboratif

DATA

MENCERDASKAN BANGSA

Enlighten The Nation



BPS KABUPATEN ACEH BESAR

Jl. Jenderal Sudirman No. 7 Kota Jantho 23951

Telp/Fax: (0651) 92177 email:

bps1108@bps.go.id

website: acehbesarkab.bps.go.id

