

KECAMATAN BLADO DALAM ANGKA

2019



**BADAN PUSAT STATISTIK
KABUPATEN BATANG**

KECAMATAN BLADO DALAM ANGKA

2019



KECAMATAN BLADO

Dalam Angka

2019

ISSN: 2621-170X

Nomor Publikasi: 33250.1906

Katalog: 1102001.3325030

Ukuran Buku: A5 (14,8 cm x 21 cm)

Jumlah Halaman: xii + 108 halaman

Naskah:

Badan Pusat Statistik Kabupaten Batang

Gambar Kover oleh:

Badan Pusat Statistik Kabupaten Batang

Ilustrasi Kover:

Penggunaan Dana Desa tahun anggaran 2018 untuk Pembangunan Daerah di Kecamatan Blado

Diterbitkan oleh:

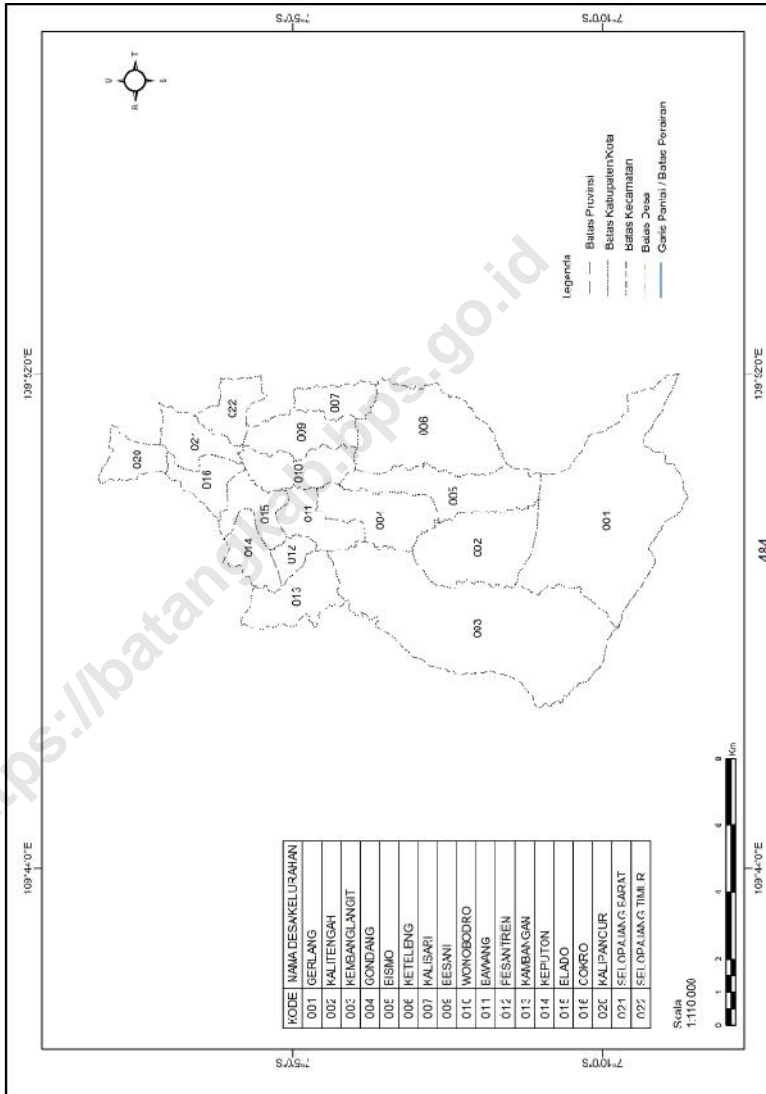
© BPS Kabupaten Batang

Dicetak oleh:

CV. Niaga

Dilarang mengumumkan, mendistribusikan, mengomunikasikan, dan/atau menggandakan sebagian atau seluruh isi buku ini untuk tujuan komersial tanpa izin tertulis dari Badan Pusat Statistik.

PETA WILAYAH KECAMATAN BLADO





**SAMBUTAN
KEPALA BPS KABUPATEN BATANG**

Assalamu' alaikum wr. wb

Puji syukur kita panjatkan kepada Tuhan Yang Maha Esa yang telah melimpahkan rahmat-Nya kepada kita semua, sehingga penyusunan publikasi "Kecamatan Blado Dalam Angka 2019" dapat diselesaikan secara tepat waktu.

Publikasi ini disusun untuk menghimpun data potensi daerah di wilayah Kecamatan Blado dari berbagai sektor yang dapat digunakan untuk membantu menyusun perencanaan dan mengevaluasi pembangunan yang telah dilaksanakan.

Kami ucapkan terima kasih kepada Koordinator Statistik Kecamatan Blado dan semua pihak yang telah turut serta membantu dalam proses penyusunan publikasi "Kecamatan Blado Dalam Angka 2019", semoga publikasi ini dapat bermanfaat bagi semua pihak.

Wassalamu' alaikum wr. wb.

Batang, September 2019
Kepala Badan Pusat Statistik
Kabupaten Batang

TINA WAHYUFITRI, S.Si, M.Si

KATA PENGANTAR

Assalamu' alaikum wr. wb

"Kecamatan Blado Dalam Angka 2019" merupakan publikasi tahunan sebagai kelanjutan publikasi sebelumnya yang menyajikan data statistik secara series. Publikasi ini memuat gambaran mengenai keadaan geografis, pemerintahan, penduduk, sosial dan ekonomi Kecamatan Blado pada tahun 2018.

Penghargaan dan ucapan terima kasih yang sebesar-besarnya kami sampaikan kepada berbagai pihak baik instansi pemerintah maupun swasta atas bantuan dan dukungan dalam penyusunan publikasi ini.

Semoga publikasi ini bermanfaat bagi pengguna data dan kami harapkan kritik serta saran yang bersifat membangun untuk penyempurnaan publikasi berikutnya.

Wassalamu' alaikum wr. wb.

Blado, September 2019
Koordinator Statistik Kecamatan
Blado



LUSI NOVIANA

DAFTAR ISI

	Halaman
Peta Wilayah Kabupaten Batang	iii
Peta Wilayah Kecamatan Blado	iv
Sambutan Kepala BPS Kabupaten Batang	v
Kata Pengantar	vi
Daftar Isi	vii
Daftar Tabel	viii
Daftar Gambar	xii
Penjelasan Umum	xiii

<https://batangkab.bps.go.id>

DAFTAR TABEL

	Halaman
BAB I. KEADAAN GEOGRAFI	
1.1. Letak Geografis Kecamatan Blado	4
1.2. Jarak dari Ibukota Kecamatan Blado ke Kantor Desa	5
1.3. Letak Titik Koordinat Kantor Desa dan Kantor Kecamatan di Kecamatan Blado Luas Wilayah Menurut Jenis Tanah	6
1.4. Batas Wilayah Desa di Kecamatan Blado	7
1.5. Luas Wilayah Menurut Jenis Tanah di Kecamatan Blado, 2018.....	8
1.6. Luas Tanah Sawah Menurut Jenis Pengairan di Kecamatan Blado, 2018	9
1.7. Luas Tanah Kering Menurut Penggunaannya di Kecamatan Blado, 2018	10
1.8. Banyaknya Hari Hujan dan Curah Hujan di Stasiun Pengukur Kecamatan Blado (STA 138) Menurut Bulan, 2018	11
BAB II. PEMERINTAHAN	
2.1. Klasifikasi Desa Menurut Status Pemerintahan di Kecamatan Blado, 2018	16
2.2. Klasifikasi Desa Menurut Tingkat Perkembangan Desa di Kecamatan Blado, 2018	17
2.3. Jumlah Dusun, RW dan RT di Kecamatan Blado, 2018	18
2.4. Jumlah Perangkat Desa Menurut Jenisnya di Kecamatan Blado, 2018	19
2.5. Luas Tanah Bengkok Perangkat Desa Menurut Jenis Tanah di Kecamatan Blado, 2018 (Hektar)	21
2.6. Luas Tanah Kas Desa Menurut Jenis Tanah di Kecamatan Blado, 2018 (Hektar)	22
2.7. Jumlah Tempat Pemungutan Suara (TPS), Jumlah Pemilih dan Pengguna Hak Pilih pada Pemilu 2014 di Kecamatan Blado	23
2.8. Jumlah Pemilih dan Pengguna Hak Pilih Pemilu Kepala Daerah Kabupaten Batang 2017 di Kecamatan	25
2.9. Hasil Perolehan Suara Pemilu Kepala Daerah Kabupaten Batang 2017 di Kecamatan Blado.....	26
2.10. Jumlah Pemilih dan Pengguna Hak Pilih Pemilu Kepala Daerah Provinsi Jawa Tengah 2018 di Kecamatan Blado	27
2.11. Hasil Perolehan Suara Pemilu Kepala Daerah Provinsi Jawa Tengah 2018 di Kecamatan Blado.....	28
BAB III. PENDUDUK DAN KETENAGAKERJAAN	
3.1. Jumlah Penduduk Menurut Jenis Kelamin dan Sex Rasio di Kecamatan Blado, 2018	32
3.2. Jumlah Penduduk Menurut Kelompok Umur dan Jenis Kelamin di Kecamatan Blado , 2018	33
3.3. Jumlah Penduduk Menurut Kelompok Umur dan Desa di Kecamatan Blado, 2018	34

3.4.	Jumlah Penduduk Menurut Status Kewarganegaraan di Kecamatan Blado, 2018	37
3.5.	Kepadatan Penduduk per Hektar dan Kilometer Persegi di Kecamatan Blado, 2018	38
BAB IV. SOSIAL		
4.1.	Banyaknya Sekolah Taman Kanak-kanak dan Raudhatul Athfal di Kecamatan Blado Tahun Pelajaran 2017/2019	43
4.2.	Banyaknya Sekolah Dasar dan Madrasah Ibtidaiyah di Kecamatan Blado Tahun Pelajaran 2017/2019	44
4.3.	Banyaknya Sekolah Menengah Pertama dan Madrasah Tsanawiyah di Kecamatan Blado Tahun Pelajaran 2017/2019	45
4.4.	Banyaknya Sekolah Menengah Atas, Kejuruan dan Madrasah Aliyah di Kecamatan Blado Tahun Pelajaran 2018/2019	46
4.5.	Banyaknya Murid Taman Kanak-kanak dan Raudhatul Athfal di Kecamatan Blado Tahun Pelajaran 2018/2019	47
4.6.	Banyaknya Murid Sekolah Dasar dan Madrasah Ibtidaiyah di Kecamatan Blado Tahun Pelajaran 2018/2019	48
4.7.	Banyaknya Murid Sekolah Menengah Pertama dan Madrasah Tsanawiyah di Kecamatan Blado Tahun Pelajaran 2018/2019	49
4.8.	Banyaknya Murid Sekolah Menengah Atas, Kejuruan dan Madrasah Aliyah di Kecamatan Blado Tahun Pelajaran 2018/2019	50
4.9.	Banyaknya Guru Taman Kanak-kanak dan Raudhatul Athfal di Kecamatan Blado Tahun Pelajaran 2018/2019	51
4.10.	Banyaknya Guru Sekolah Dasar dan Madrasah Ibtidaiyah di Kecamatan Blado Tahun Pelajaran 2018/2019	52
4.11.	Banyaknya Guru Sekolah Menengah Pertama dan Madrasah Tsanawiyah di Kecamatan Blado Tahun Pelajaran 2018/2019	53
4.12.	Banyaknya Guru Sekolah Menengah Atas, Kejuruan dan Madrasah Aliyah di Kecamatan Blado Tahun Pelajaran 2018/2019	54
4.13.	Jumlah Penduduk Menurut Agama di Kecamatan Blado, 2018	55
4.14.	Jumlah Tempat Ibadah di Kecamatan Blado, 2018	56
4.15.	Jumlah Nikah, Talak, Cerai dan Rujuk di Kecamatan Blado, 2018	57
4.16.	Banyaknya Nikah Menurut Bulan di Kecamatan Blado, 2018	58
4.17.	Jumlah Jemaah Haji Menurut Jenis Kelamin di Kecamatan Blado, 2018.....	59
4.18.	Jumlah Jemaah Haji Menurut Jenis Pekerjaan di Kecamatan Blado, 2018	60
4.19.	Jumlah Jemaah Haji Menurut Tingkat Pendidikan di Kecamatan Blado, 2018	62
4.20.	Banyaknya Desa Siaga menurut Strata di Kecamatan Blado, 2018.	64
4.21.	Banyaknya Posyandu Menurut Strata di Kecamatan Blado, 2018	65
4.22.	Banyaknya Upaya Kesehatan Bersumberdaya masyarakat (UKBM) di Kecamatan Blado, 2018	66
4.23.	Banyaknya Puskesmas Menurut Kelas dan Desa di Kecamatan Blado, 2018.....	67
4.24.	Jumlah Bidan Desa di Kecamatan Blado, 2018	68
4.25.	Hasil Imunisasi Menurut Desa di Kecamatan Blado, 2018	69

4.26.	Jumlah Tenaga Medis dan Tenaga Keperawatan Menurut Fasilitas Kesehatan Puskesmas, 2018	71
4.27.	Jumlah Pengunjung Rawat Jalan Puskesmas Blado I Kecamatan Blado Menurut Bulan, 2018	72
4.28.	Jumlah Pengunjung Rawat Jalan Puskesmas Blado II Kecamatan Blado Menurut Bulan, 2018	73
4.29.	Banyaknya Peserta Keluarga Berencana Pemerintah Menurut Metode Kontrasepsi di Kecamatan Blado, 2018	74
4.30.	Banyaknya Peserta Keluarga Berencana Mandiri menurut Metode Kontrasepsi di Kecamatan Blado, 2018	76
4.31.	Banyaknya Peserta Keluarga Berencana Pemerintah dan Mandiri menurut Metode Kontrasepsi di Kecamatan Blado, 2018.....	78
4.32.	Perkembangan Tahapan Keluarga Sejahtera di Kecamatan Blado, 2018	80
4.33.	Sarana Olahraga Menurut Jenisnya di Kecamatan Blado, 2018	81
BAB V.	PERTANIAN	
5.1.	Laporan Luas Tanaman Padi di Kecamatan Blado, 2018	86
5.3.	Laporan Luas Tanaman Palawija Jagung di Kecamatan Blado, 2018 .	87
5.4.	Laporan Luas Tanaman Palawija Kacang Tanah di Kecamatan Blado, 2018	88
5.5.	Laporan Luas Tanaman Palawija Ubikayu/Singkong Tanah di Kecamatan Blado, 2018	89
5.6.	Laporan Luas Tanaman Palawija Ubi Jalar/Ketela Rambat di Kecamatan Blado, 2018	90
BAB VI.	PEREKONOMIAN DAN KEUANGAN	
6.1.	Jumlah Sarana Ekonomi di Kecamatan Blado, 2018	94
6.2.	Realisasi Dana Desa, Aokasi Dana Desa, Bagi Hasil Pajak, dan Retribusi Daerah di Kecamatan Blado, 2018 (Rupiah)	95
6.3.	Realisasi Pelaksanaan Anggaran Pendapatan Desa di Kecamatan Blado, 2018 (Rupiah)	96
6.4.	Realisasi Pelaksanaan Anggaran Belanja Desa di Kecamatan Blado, 2018 (Rupiah)	97
6.5.	Realisasi Pelaksanaan Pembiayaan Desa di Kecamatan Blado, 2018 (Rupiah)	99
6.6.	Target dan Realisasi Penerimaan Pajak Bumi dan Bangunan (PBB) di Kecamatan Blado, 2018 (Rupiah)	100
6.7.	Jalan Kabupaten Menurut Ruas di KecamatanBlado, 2018	101
6.8.	Jumlah Kecelakaan Lalu Lintas Menurut Bulan di Polsek Blado, 2018	102
6.9.	Jumlah Pelanggan, Volume Air yang Disalurkan dan Nilai Air Minum yang terjual pada Pelanggan PDAM Batang di Kecamatan Blado, 2018	103
BAB VII.	PERBANDINGAN ANTAR KECAMATAN	
7.1.	Perbandingan Luas Wilayah Antar Kecamatan, 2018	107
7.2.	Perbandingan Jumlah Penduduk Antar Kecamatan dan Sex Ratio, 2018	108

DAFTAR GAMBAR

	Halaman
1. Persentase Penggunaan Lahan di Kecamatan Blado, 2018	3
2. Jumlah Dusun, RW dan RT di Kecamatan Blado, 2018	15
3. Piramida Penduduk Kecamatan Blado, 2018	31
4. Jumlah Sekolah SD/MI, SMP/MTs dan SMA/SMK/MA di Kecamatan Blado Tahun Pelajaran 2018/2019	44
5. Luas Panen Tanaman Padi dan Palawija di Kecamatan Blado, 2018	87
6. Persentase Realisasi Pelaksanaan Anggaran Belanja Desa di Kecamatan Blado, 2018	95

PENJELASAN UMUM

Tanda-tanda, satuan-satuan, dan lain-lainnya yang digunakan dalam publikasi ini adalah sebagai berikut:

1. TANDA-TANDA

Data tidak tersedia	: ...
Tidak ada atau nol	: -
Data dapat diabaikan	: 0
Tanda decimal	: ,
Data tidak dapat ditampilkan	: NA
Angka perkiraan	: e
Angka sementara	: x
Angka sangat sementara	: xx
Angka diperbaiki	: r

2. SATUAN

barel	: 158,99 liter = 1/6,2898 m ³
hektar (ha)	: 10 000 m ²
kilometer (km)	: 1 000 meter (m)
knot	: 1,8523 km/jam
kuintal	: 100 kg
KWh	: 1 000 Watt hour
MWh	: 1 000 KWh
liter (untuk beras)	: 0,80 kg
ons	: 28,31 gram
ton	: 1 000 kg

BAB 1



**KEADAAN
GEOGRAFI**

Kecamatan Dalam Angka 2019

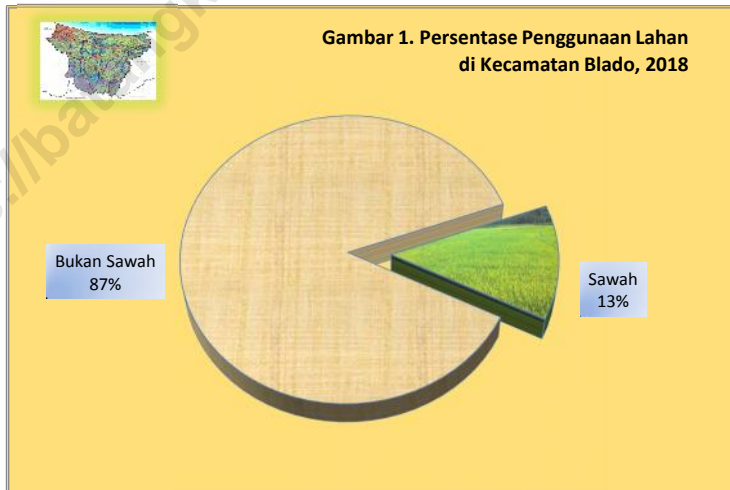
BAB I KEADAAN GEOGRAFI

Dilihat dari Peta Wilayah Kabupaten Batang, Kecamatan Blado berbatasan dengan :

- Sebelah barat : Kabupaten Pekalongan
- Sebelah utara : Kecamatan Pecalungan
- Sebelah timur : Kecamatan Reban
- Sebelah selatan : Kabupaten Banjarnegara

Secara administratif Kecamatan Blado terdiri dari 18 (delapan belas) desa dengan letak kantor kecamatan berada di Jalan Raya Blado no 2 Dukuh Bandusari, Desa Blado . Berdasarkan data luas wilayah Kecamatan Blado mempunyai luas 7.838,95 Hektar atau 78,39 Kilometer persegi. Jarak dari utara ke selatan \pm 25 Km dan jarak dari barat ke timur \pm 18 Km.

Dari hasil laporan desa diperoleh data mengenai luas lahan keadaan tahun 2018 untuk Kecamatan Blado seluruhnya seluas 7.838,95 ha yang terdiri dari lahan sawah 1.004,35 ha dan lahan kering 6.834,60 ha.



Tabel 1.1 Letak Geografis Kecamatan Blado

1. Batas Wilayah Kecamatan Blado

Utara	:	Kecamatan Pecalungan
Timur	:	Kecamatan Reban
Selatan	:	Kabupaten Banjarnegara
Barat	:	Kabupaten Pekalongan

2. Jarak Wilayah Kecamatan Blado

Barat ke Timur	:	\pm 18,00 Km
Utara ke Selatan	:	\pm 25,00 Km

3. Jarak Ibukota Kecamatan Blado ke Ibukota Kabupaten Sekitarnya

Dari Blado ke Batang	:	\pm 29,00 Km
Dari Blado ke Kendal	:	\pm 39,00 Km
Dari Blado ke Kota Pekalongan	:	\pm 30,00 Km
Dari Blado ke Kab Pekalongan	:	\pm 45,00 Km
Dari Blado ke Kota Semarang	:	\pm 71,00 Km

4. Jarak Ibukota Kecamatan Blado ke Ibukota Kecamatan Sekitarnya

Dari Blado ke Batang	:	\pm 25,00 Km
Dari Blado ke Reban	:	\pm 6,00 Km
Dari Blado ke Bandar	:	\pm 7,00 Km
Dari Blado ke Bawang	:	\pm 11,00 Km
Dari Blado ke Limpung	:	\pm 13,00 Km

5. Ketinggian Rata-rata Kecamatan Blado : \pm 537 Meter
Di atas Permukaan Laut

Sumber : Kantor Kecamatan

Tabel 1.2 Jarak dari Ibukota Kecamatan Blado ke Kantor Desa

Desa	Alamat (Dusun)	Jarak (km)
(1)	(2)	(3)
1. Gerlang	Dukuh Sidongkal, RT 009 RW 04	18
2. Kalitengah	Dukuh Kalitengah, RT 002 RW 01	11
3. Kembanglangit	Dukuh Kembanglangit, RT 004 RW 02	12
4. Gondang	Dukuh Gondang, RT 002 RW 01	4
5. Bismo	Dukuh Bismo, RT 005 RW 02	5
6. Keteleng	Dukuh Kemandang, RT 007 RW 02	6
7. Kalisari	Dukuh Kalisari, RT 004 RW 01	7
8. Besani	Dukuh Jono, RT 006 RW 02	4
9. Wonobodro	Dukuh Wonobodro, RT 002 RW 04	2
10. Bawang	Dukuh Ketawang, RT 002 RW 01	2
11. Pesantren	Dukuh Donomerto, RT 005 RW 02	3
12. Kambangan	Dukuh Kambangan, RT 001 RW 07	5
13. Keputon	Dukuh Simbangdesa, RT 001 RW 03	3
14. Blado	Dukuh Blado, RT 005 RW 03	1
15. Cokro	Dukuh Cokro, RT 003 RT 01	1
16. Kalipancur	Dukuh Kalipancur, RT 002 RW 02	3
17. Selopajang Barat	Dukuh Selopajang, RT 002 RW 01	2
18. Selopajang Timur	Dukuh Rejosari, RT 003 RW 01	3

Sumber : Potensi Desa 2018

Tabel 1.3 Letak Titik Koordinat Kantor Desa dan Kantor Kecamatan di Kecamatan Blado

Desa	Garis Lintang dan Bujur	
	Lintang Selatan	Bujur Timur
(1)	(2)	(3)
1. Gerlang	7,17110	109,83870
2. Kalitengah	7,12390	109,81630
3. Kembanglangit	7,10110	109,80970
4. Gondang	7,09510	109,83210
5. Bismo	7,10540	109,83770
6. Keteleng	7,10730	109,84800
7. Kalisari	7,09940	109,85850
8. Besani	7,08960	109,85099
9. Wonobodro	7,08390	109,83910
10. Bawang	7,08310	109,83020
11. Pesantren	7,08310	109,81510
12. Kambangan	7,08360	109,80730
13. Keputon	7,07180	109,81660
14. Blado	7,07110	109,83360
15. Cokro	7,06340	109,83920
16. Kalipancur	7,04280	109,84470
17. Selopajang Barat	7,06410	109,84790
18. Selopajang Timur	7,06470	109,85360
Kecamatan Blado	7,07130	109,83360

Sumber : Potensi Desa 2018

Tabel 1.4 Batas Wilayah Desa di Kecamatan Blado

Desa	Utara	Selatan	Barat	Timur
(1)	(2)	(3)	(4)	(5)
1. Gerlang	Kalitengah	Kab. Banjarnegara	Kembanglangit	Kec. Reban
2. Kalitengah	Gondang	Gerlang	Kembanglangit	Bismo
3. Kembanglangit	Kambangan	Kab. Banjarnegara	Kab. Pekalongan	Kalitengah
4. Gondang	Bawang	Kalitengah	Kembanglangit	Bismo
5. Bismo	Wonobodro	Gerlang	Kalitengah, Gondang	Keteleng
6. Keteleng	Wonobodro, Kalisari	Kec. Reban	Bismo	Kec. Reban
7. Kalisari	Kec. Reban	Keteleng	Besani	Kec. Reban
8. Besani	Selopajang Timur	Keteleng	Wonobodro	Kalisari
9. Wonobodro	Cokro	Bismo	Bawang	Besani
10. Bawang	Blado	Pesantren	Kambangan	Wonobodro
11. Pesantren	Keputon	Bawang	Kambangan	Blado
12. Kambangan	Kec. Bandar	Kembanglangit	Kab. Pekalongan	Pesantren
13. Keputon	Kec. Bandar	Pesantren	Kambangan	Blado
14. Blado	Cokro	Bawang	Keputon	Wonobodro
15. Cokro	Kalipancur	Blado	Blado	Selopajang Barat
16. Kalipancur	Kec. Pecalungan	Cokro	Kec. Pecalungan	Kec. Pecalungan
17. Selopajang Barat	Kalipancur	Wonobodro	Cokro	Selopajang Timur
18. Selopajang Timur	Selopajang Barat	Besani	Selopajang Barat	Kec. Reban

Sumber : Potensi Desa 2018

Tabel 1.5 Luas Wilayah Menurut Jenis Tanah di Kecamatan Blado, 2018

Desa	Jenis Tanah (Ha)		
	Tanah Sawah	Tanah Kering	Jumlah
(1)	(2)	(3)	(4)
1. Gerlang	-	1 293,58	1 293,58
2. Kalitengah	-	994,03	994,03
3. Kembanglangit	-	626,58	626,58
4. Gondang	23,25	416,57	439,82
5. Bismo	-	558,38	558,38
6. Keteleng	-	881,74	881,74
7. Kalisari	27,26	136,74	164,00
8. Besani	91,10	142,18	233,28
9. Wonobodro	142,67	219,57	362,24
10. Bawang	38,75	174,53	213,28
11. Pesantren	74,15	105,78	179,93
12. Kambangan	153,99	245,57	399,56
13. Keputon	140,93	83,15	224,08
14. Blado	122,23	25,15	147,38
15. Cokro	51,05	282,14	333,19
16. Kalipancur	0,93	323,71	324,64
17. Selopajang Barat	55,17	177,18	232,35
18. Selopajang Timur	82,87	148,02	230,89
Jumlah	1 004,35	6 834,60	7 838,95

Sumber : Laporan Desa

Tabel 1.6 Luas Tanah Sawah Menurut Jenis Pengairan di Kecamatan Blado, 2018

Desa	Jenis Pengairan Sawah (Ha)			
	Teknis	1 / 2 Teknis	Tadah Hujan	Jumlah
(1)	(2)	(3)	(5)	(6)
1. Gerlang	-	-	-	-
2. Kalitengah	-	-	-	-
3. Kembanglangit	-	-	-	-
4. Gondang	-	-	23,25	23,25
5. Bismo	-	-	-	-
6. Keteleng	-	-	-	-
7. Kalisari	-	-	27,26	27,26
8. Besani	40,95	50,15	-	91,10
9. Wonobodro	83,37	59,30	-	142,67
10. Bawang	21,86	16,89	-	38,75
11. Pesantren	32,90	41,25	-	74,15
12. Kambangan	105,80	48,19	-	153,99
13. Keputon	75,15	46,48	19,30	140,93
14. Blado	87,78	21,27	13,18	122,23
15. Cokro	26,02	25,03	-	51,05
16. Kalipancur	-	-	0,93	0,93
17. Selopajang Barat	55,17	-	-	55,17
18. Selopajang Timur	51,52	31,35	-	82,87
Jumlah	580,52	339,91	83,92	1 004,35

Sumber : Laporan Desa

Tabel 1.7 Luas Tanah Kering Menurut Penggunaannya di Kecamatan Blado, 2018

Desa	Tanah Kering (Ha)					Jumlah
	Tegalan	Pekarangan	Hutan Negara	Kolam / Tambak	Lainnya	
(1)	(2)	(3)	(4)	(5)	(6)	(7)
1. Gerlang	447,58	5,00	838,00	-	3,00	1 293,58
2. Kalitengah	43,83	3,50	924,44	-	22,26	994,03
3. Kembanglangit	78,00	27,58	498,00	-	23,00	626,58
4. Gondang	98,13	14,58	120,10	-	183,76	418,25
5. Bismo	67,72	7,66	82,11	-	400,89	558,38
6. Keteleng	59,13	24,43	62,84	-	735,34	881,74
7. Kalisari	64,96	9,50	-	-	62,28	133,14
8. Besani	105,77	22,64	-	-	13,77	128,63
9. Wonobodro	148,92	47,06	-	-	23,59	200,44
10. Bawang	20,46	35,07	67,20	-	51,80	130,45
11. Pesantren	18,16	24,23	36,00	-	27,39	98,58
12. Kambangan	119,39	28,36	80,90	-	16,92	231,16
13. Keputon	20,06	35,07	-	-	28,02	74,41
14. Blado	4,92	14,67	-	-	5,56	33,81
15. Cokro	197,93	41,55	-	-	42,66	267,06
16. Kalipancur	286,90	31,04	-	-	5,77	320,34
17. Selopajang Barat	138,48	26,25	-	-	12,45	169,36
18. Selopajang Timur	88,80	23,00	-	-	36,22	139,03
Jumlah	2 009,14	421,19	2 709,59	-	1 694,68	6 834,60

Sumber : Laporan Desa

Tabel 1.8. Banyaknya Hari Hujan dan Curah Hujan di Stasiun Pengukur Kecamatan Blado (STA 138) Menurut Bulan, 2018

Bulan	Jumlah Hari Hujan (hari)	Jumlah Curah Hujan (mm)
(1)	(2)	(3)
01 Januari	26	361
02 Februari	25	750
03 Maret	23	329
04 April	18	339
05 Mei	13	206
06 Juni	7	76
07 Juli	2	7
08 Agustus	1	6
09 September	3	21
10 Oktober	10	35
11 Nopember	18	186
12 Desember	24	136
Jumlah	170	2 452

Sumber : Dinas Pekerjaan Umum dan Penataan Ruang Kabupaten Batang

BAB 2

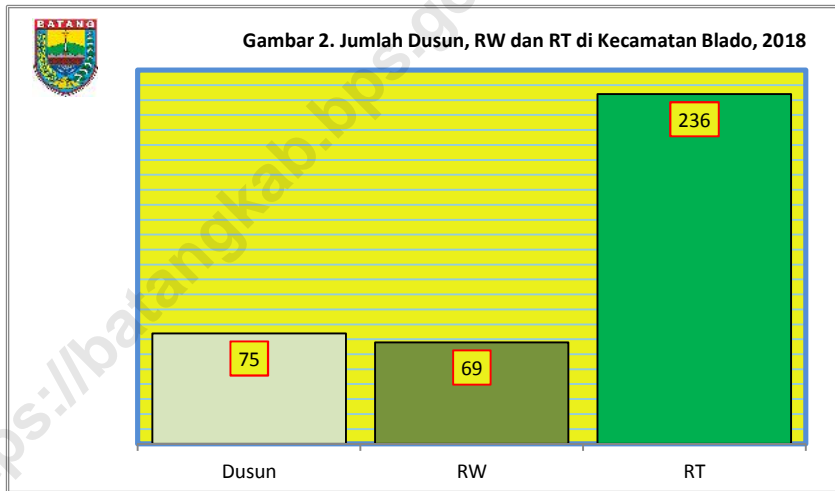


PEMERINTAHAN

Kecamatan Dalam Angka 2019

BAB II PEMERINTAHAN

Kecamatan Blado terbagi dalam 18 desa. Wilayah tersebut terdiri dari 75 dusun, 69 Rukun Warga (RW) dan 236 Rukun Tetangga (RT). Jumlah Rukun Tetangga (RT) terbanyak dimiliki oleh Desa Besani dan Desa Kambangan yaitu sebanyak 22 RT, sedangkan yang paling sedikit dimiliki oleh Desa Kalitengah, yaitu sebanyak 3 RT. Jumlah perangkat desa di Kecamatan Blado akhir tahun 2018 sebanyak 219 orang. Kantor Kecamatan Blado terletak di Jalan Raya Blado No. 2 Dukuh Bandusari, Desa Blado Kode pos 51255, Telepon (0285) 4486117



Tabel 2.1 Klasifikasi Desa Menurut Status Pemerintahan di Kecamatan Blado,2018

Desa	Desa	Kelurahan
(1)	(2)	(3)
1. Gerlang	1	-
2. Kalitengah	1	-
3. Kembanglangit	1	-
4. Gondang	1	-
5. Bismo	1	-
6. Keteleng	1	-
7. Kalisari	1	-
8. Besani	1	-
9. Wonobodro	1	-
10. Bawang	1	-
11. Pesantren	1	-
12. Kambangan	1	-
13. Keputon	1	-
14. Blado	1	-
15. Cokro	1	-
16. Kalipancur	1	-
17. Selopajang Barat	1	-
18. Selopajang Timur	1	-
Jumlah	18	-

Sumber : Potensi Desa 2018

Tabel 2.2 Klasifikasi Desa Menurut Tingkat Perkembangan Desa
di Kecamatan Blado, 2018

Desa	Swasembada	Swakarya	Swadaya
(1)	(2)	(3)	(4)
1. Gerlang	1	-	-
2. Kalitengah	-	1	-
3. Kembanglangit	-	1	-
4. Gondang	-	1	-
5. Bismo	-	1	-
6. Keteleng	-	1	-
7. Kalisari	-	1	-
8. Besani	-	1	-
9. Wonobodro	-	1	-
10. Bawang	1	-	-
11. Pesantren	1	-	-
12. Kambangan	-	1	-
13. Keputon	-	1	-
14. Blado	-	1	-
15. Cokro	-	1	-
16. Kalipancur	-	1	-
17. Selopajang Barat	-	1	-
18. Selopajang Timur	-	1	-
Jumlah	3	15	-

Sumber : Dispermades Kabupaten Batang

Tabel 2.3 Jumlah Dusun, RT dan RW di Kecamatan Blado, 2018

Desa	Dusun	RT	RW
(1)	(2)	(3)	(4)
1. Gerlang	7	14	6
2. Kalitengah	2	3	1
3. Kembanglangit	3	7	2
4. Gondang	4	7	3
5. Bismo	2	7	2
6. Keteleng	4	17	4
7. Kalisari	3	9	2
8. Besani	7	22	4
9. Wonobodro	5	18	8
10. Bawang	4	9	4
11. Pesantren	3	9	3
12. Kambangan	4	22	4
13. Keputon	5	17	5
14. Blado	5	20	7
15. Cokro	4	9	4
16. Kalipancur	3	15	2
17. Selopajang Barat	5	21	5
18. Selopajang Timur	5	10	3
Jumlah	75	236	69

Sumber : Dispermades Kabupaten Batang

Tabel 2.4 Jumlah Perangkat Desa Menurut Jenisnya di Kecamatan Blado, 2018

Desa	Kepala Desa	Sekretariat Desa			
		Sekretaris Desa	Kaur Umum	Kaur Keuangan	Kaur Perencanaan
(1)	(2)	(3)	(4)	(5)	(6)
1. Gerlang	1	1	1	1	1
2. Kalitengah	1	1	1	1	1
3. Kembanglangit	1	1	1	1	1
4. Gondang	1	1	1	1	1
5. Bismo	1	1	1	1	1
6. Keteleng	1	1	1	1	1
7. Kalisari	1	1	1	1	1
8. Besani	1	1	1	1	1
9. Wonobodro	1	1	1	1	1
10. Bawang	1	1	1	1	1
11. Pesantren	1	1	1	1	1
12. Kambangan	1	1	1	1	1
13. Keputon	1	1	1	1	1
14. Blado	1	1	1	1	1
15. Cokro	1	1	1	1	1
16. Kalipancur	1	1	1	1	1
17. Selopajang Barat	1	1	1	1	1
18. Selopajang Timur	1	1	1	1	1
Jumlah	18	18	18	18	18

Tabel 2.4 Lanjutan

Desa	Pelaksana Teknis			Pelaksana Kewilayahan
	Kaur Pemerintahan	Kauri Kesejahteraan	Kasi Pelayanan	Kepala Dusun
(1)	(6)	(7)	(8)	(9)
1. Gerlang	1	1	1	7
2. Kalitengah	1	1	1	2
3. Kembanglangit	1	1	1	2
4. Gondang	1	1	1	4
5. Bismo	1	1	1	2
6. Keteleng	1	1	1	4
7. Kalisari	1	1	1	3
8. Besani	1	1	1	6
9. Wonobodro	1	1	1	5
10. Bawang	1	1	1	4
11. Pesantren	1	1	1	3
12. Kambangan	1	1	1	6
13. Keputon	1	1	1	5
14. Blado	1	1	1	5
15. Cokro	1	1	1	4
16. Kalipancur	1	1	1	3
17. Selopajang Barat	1	1	1	5
18. Selopajang Timur	1	1	1	5
Jumlah	18	18	18	75

Sumber : Kantor Kecamatan

Tabel 2.5 Luas Tanah Bengkok Perangkat Desa Menurut Jenis Tanah di Kecamatan Blado, 2018 (Hektar)

Desa	Sawah	Kering	Jumlah
(1)	(2)	(3)	(4)
1. Gerlang	-	16,52	16,52
2. Kalitengah	-	-	-
3. Kembanglangit	-	1,50	1,50
4. Gondang	1,99	-	1,99
5. Bismo	-	5,62	5,62
6. Keteleng	-	5,54	5,54
7. Kalisari	3,88	-	3,88
8. Besani	15,51	-	15,51
9. Wonobodro	15,45	1,49	16,94
10. Bawang	6,75	-	6,75
11. Pesantren	6,65	-	6,65
12. Kambangan	15,10	-	15,10
13. Keputon	16,89	-	16,89
14. Blado	16,01	-	16,01
15. Cokro	9,67	-	9,67
16. Kalipancur	-	0,38	0,38
17. Selopajang Barat	12,60	-	12,60
18. Selopajang Timur	8,22	-	8,22
Jumlah	128,72	32,71	159,77

Sumber : Laporan Desa

Tabel 2.6 Luas Tanah Kas Desa Menurut Jenis Tanah
di Kecamatan Blado, 2018 (Hektar)

Desa	Sawah	Kering	Jumlah
(1)	(2)	(3)	(4)
1. Gerlang	12,31	-	12,31
2. Kalitengah	13,30	-	13,30
3. Kembanglangit	8,70	-	8,70
4. Gondang	12,96	0,43	13,39
5. Bismo	20,87	-	20,87
6. Keteleng	18,24	-	18,24
7. Kalisari	17,41	1,12	18,53
8. Besani	19,43	-	19,43
9. Wonobodro	11,63	-	11,63
10. Bawang	13,29	-	13,29
11. Pesantren	11,56	-	11,56
12. Kambangan	8,65	-	8,65
13. Keputon	11,42	1,98	13,40
14. Blado	12,91	-	12,91
15. Cokro	15,99	-	15,99
16. Kalipancur	15,96	0,03	15,99
17. Selopajang Barat	17,78	-	17,78
18. Selopajang Timur	-	-	-
Jumlah	242,36	3,56	245,93

Sumber : Laporan Desa

Tabel 2.7 Jumlah Tempat Pemungutan Suara (TPS), Jumlah Pemilih dan Pengguna Hak Pilih pada Pemilu 2014 di Kecamatan Blado

Desa	DPD			DPR		
	TPS	Pemilih	Pengguna Hak Pilih	TPS	Pemilih	Pengguna Hak Pilih
(1)	(2)	(3)	(4)	(5)	(6)	(7)
1. Gerlang	8	2 732	2 468	8	2 732	2 468
2. Kalitengah	1	289	248	1	289	248
3. Kembanglangit	3	944	748	3	944	748
4. Gondang	3	1 053	770	3	1 053	770
5. Bismo	2	704	566	2	704	566
6. Keteleng	5	1 771	1 344	5	1 771	1 344
7. Kalisari	3	1 025	831	3	1 025	831
8. Besani	5	1 970	1 493	5	1 970	1 493
9. Wonobodro	8	2 962	2 426	8	2 962	2 426
10. Bawang	4	1 396	952	4	1 396	952
11. Pesantren	4	1 413	1 052	4	1 413	1 052
12. Kambangan	9	3 427	2 665	9	3 427	2 665
13. Keputon	6	2 257	1 632	6	2 257	1 632
14. Blado	8	3 063	2 403	8	3 063	2 403
15. Cokro	6	2 219	1 622	6	2 219	1 622
16. Kalipancur	4	1 622	1 358	4	1 622	1 358
17. Selopajang Barat	7	2 607	1 941	7	2 607	1 941
18. Selopajang Timur	5	1 369	987	5	1 369	987
Jumlah	91	32 823	25 506	91	32 823	25 506

Lanjutan Tabel 2.7

Desa	DPRD Kabupaten			DPRD Provinsi		
	TPS	Pemilih	Pengguna Hak Pilih	TPS	Pemilih	Pengguna Hak Pilih
(1)	(2)	(3)	(4)	(5)	(6)	(7)
1. Gerlang	8	2 732	2 468	8	2 732	2 468
2. Kalitengah	1	289	248	1	289	248
3. Kembanglangit	3	944	748	3	944	748
4. Gondang	3	1 053	770	3	1 053	770
5. Bismo	2	704	566	2	704	566
6. Keteleng	5	1 771	1 344	5	1 771	1 344
7. Kalisari	3	1 025	831	3	1 025	831
8. Besani	5	1 970	1 493	5	1 970	1 493
9. Wonobodro	8	2 962	2 426	8	2 962	2 426
10. Bawang	4	1 396	952	4	1 396	952
11. Pesantren	4	1 413	1 052	4	1 413	1 052
12. Kambangan	9	3 427	2 665	9	3 427	2 665
13. Keputon	6	2 257	1 632	6	2 257	1 632
14. Blado	8	3 063	2 403	8	3 063	2 403
15. Cokro	6	2 219	1 622	6	2 219	1 622
16. Kalipancur	4	1 622	1 358	4	1 622	1 358
17. Selopajang Barat	7	2 607	1 941	7	2 607	1 941
18. Selopajang Timur	5	1 369	987	5	1 369	987
Jumlah	91	32 823	25 506	91	32 823	25 506

Sumber : KPU Kabupaten Batang

Tabel 2.8 Jumlah Pemilih dan Pengguna Hak Pilih Pemilu Kepala Daerah Kabupaten Batang 2017 di Kecamatan Blado

Desa	Pemilih	Pengguna Hak Pilih		
		Suara Sah	Suara Tidak Sah	Jumlah
(1)	(2)	(3)	(4)	(5)
1 Bawang	1 436	940	31	971
2 Besani	2 118	1 406	30	1 436
3 Bismo	717	582	10	592
4 Blado	3 202	2 203	101	2 304
5 Cokro	2 242	1 647	47	1 694
6 Gerlang	2 881	2 41	72	2 482
7 Gondang	1 07	732	15	747
8 Kalipancur	1 693	1 293	50	1 343
9 Kalisari	1 089	849	36	885
10 Kalitengah	295	223	19	242
11 Kambangan	3 581	2 331	98	2 429
12 Kembanglangit	949	752	13	765
13 Keputon	2 282	1 558	41	1 599
14 Keteleng	1 775	1 317	39	1 356
15 Pesantren	1 494	1 046	33	1 079
16 Selopajang Barat	2 701	1 697	98	1 795
17 Selopajang Timur	1 427	847	65	912
18 Wonobodro	3 119	2 103	54	2 157
Jumlah	34 071	23 936	852	24 788

Sumber : KPU Kabupaten Batang

Tabel 2.9 Hasil Perolehan Suara Pemilu
Kepala Daerah Kabupaten Batang 2017 di Kecamatan Blado

Desa	Pasangan Calon				Jumlah
	I	II	III	IV	
(1)	(2)	(3)	(4)	(5)	(6)
1 Bawang	498	375	62	5	940
2 Besani	1 112	193	91	10	1 406
3 Bismo	317	226	37	2	582
4 Blado	1 532	413	115	143	2 203
5 Cokro	1 122	415	76	34	1 647
6 Gerlang	1 257	786	297	70	2 41
7 Gondang	446	175	107	4	732
8 Kalipancur	896	322	64	11	1 293
9 Kalisari	578	211	46	14	849
10 Kalitengah	148	48	23	4	223
11 Kambangan	1 294	792	194	51	2 331
12 Kembanglangit	324	157	263	8	752
13 Keputon	1 091	268	176	23	1 558
14 Keteleng	1 039	105	160	13	1 317
15 Pesantren	784	142	102	18	1 046
16 Selopajang Barat	1 249	331	94	23	1 697
17 Selopajang Timur	432	368	25	22	847
18 Wonobodro	1 598	255	206	44	2 103
Jumlah	15 717	5 582	2 138	499	23 936

Pasangan Calon Bupati/Wakil Bupati :

- I H. Wihaji, S.Ag, M.Pd. dan Suyono, S.IP, M.Si.
- II dr. Lafran Pancaputranto, Sp.OG (K) dan H. Nurhaji Slamet Urip
- III AS. Burhan, S.Ag dan Acara Ariani, S.Psi
- IV Akhmad Faizin, ST dan Erna Yuniwati

Sumber : KPU Kabupaten Batang

Tabel 2.10 Jumlah Pemilih dan Pengguna Hak Pilih Pemilu
Kepala Daerah Provinsi Jawa Tengah 2018 di Kecamatan Blado

Desa	Pemilih	Pengguna Hak Pilih		
		Suara Sah	Suara Tidak Sah	Jumlah
(1)	(2)	(3)	(4)	(5)
1 Bawang	1 407	793	74	867
2 Besani	2 051	1 048	106	1 154
3 Bismo	723	402	67	469
4 Blado	3 161	1 837	125	1 962
5 Cokro	2 250	1 255	79	1 334
6 Gerlang	2 869	2 139	116	2 255
7 Gondang	1 079	566	72	638
8 Kalipancur	1 679	1 073	77	1 150
9 Kalisari	1 104	669	86	755
10 Kalitengah	297	221	20	241
11 Kambangan	3 549	2 046	129	2 175
12 Kembanglangit	937	641	29	670
13 Keputon	2 272	1 333	89	1 422
14 Keteleng	1 759	1 076	104	1 180
15 Pesantren	1 433	832	59	891
16 Selopajang Barat	2 652	1 330	154	1 484
17 Selopajang Timur	1 421	567	72	639
18 Wonobodro	3 051	1 784	120	1 904
Jumlah	33 694	19 612	1 578	21 190

Sumber : KPU Kabupaten Batang

Tabel 2.11 Hasil Perolehan Suara Pemilu
Kepala Daerah Provinsi Jawa Tengah 2018 di Kecamatan Blado

Desa	Pasangan Calon		
	I	II	Jumlah
(1)	(2)	(3)	(4)
1 Bawang	501	292	867
2 Besani	645	403	1 154
3 Bismo	218	184	469
4 Blado	1 158	679	1 962
5 Cokro	900	355	1 334
6 Gerlang	1 646	493	2 255
7 Gondang	327	239	638
8 Kalipancur	546	527	1 150
9 Kalisari	402	267	755
10 Kalitengah	151	70	241
11 Kambangan	1 352	694	2 175
12 Kembanglangit	492	149	670
13 Keputon	859	474	1 422
14 Keteleng	690	386	1 180
15 Pesantren	557	275	891
16 Selopajang Barat	864	466	1 484
17 Selopajang Timur	326	241	639
18 Wonobodro	991	793	1 904
Jumlah	12 625	6 987	21 190

Pasangan Calon Gubernur/Wakil Gubernur :
I H. Ganjar Pranowo, S H, M IP dan H. Taj Yasin
II H. Sudirman Said dan Hj. Ida Fauziyah

Sumber : KPU Kabupaten Batang

BAB 3



**PENDUDUK DAN
KETENAGAKERJAAN**

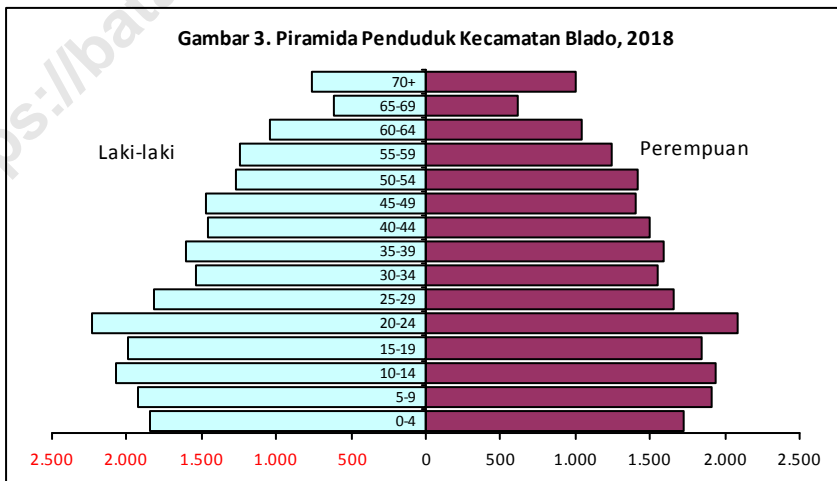
Kecamatan Dalam Angka 2019

BAB III PENDUDUK DAN KETENAGAKERJAAN

Berdasarkan hasil proyeksi penduduk, jumlah penduduk Kecamatan Blado tahun 2018 adalah sebanyak 45.409 jiwa. Dari hasil proyeksi tersebut, diperoleh rasio jenis kelamin penduduk Kecamatan Blado di atas 100 yaitu sebesar 101.59. Hal ini menggambarkan bahwa jumlah penduduk laki-laki lebih banyak daripada jumlah penduduk perempuan.

Sejalan dengan kenaikan jumlah penduduk maka kepadatan penduduk dalam kurun waktu tiga tahun terakhir (2016–2018) cenderung mengalami kenaikan, pada tahun 2016 tercatat sebesar 570 jiwa/km², pada tahun 2017 tercatat sebesar 574 jiwa/km², dan pada tahun 2018 menjadi 579 jiwa/km². Jumlah penduduk yang terus bertambah setiap tahun tidak diimbangi dengan pemerataan penyebaran penduduk di tiap desa. Wilayah terpadat tercatat di Desa Blado sebanyak 3.015 jiwa/km² dan terjarang penduduknya adalah Desa Kalitengah yaitu 39 jiwa/km².

Dari hasil laporan penduduk kecamatan, mutasi penduduk yang terjadi pada tahun 2018 di Kecamatan Blado menunjukkan bahwa mutasi yang menambah jumlah penduduk (jumlah kelahiran dan penduduk yang pindah datang) lebih besar dari mutasi yang mengurangi jumlah penduduk (kematian dan penduduk yang pindah pergi), sehingga jumlah penduduk menjadi bertambah dibanding tahun sebelumnya.



Tabel 3.1 Jumlah Penduduk Menurut Jenis Kelamin dan Sex Rasio
di Kecamatan Blado, 2018

Desa	Penduduk (jiwa)			Sex Rasio	
	Laki-laki	Perempuan	Jumlah		
(1)	(2)	(3)	(4)	(5)	
1 Gerlang	1 874	1 842	3 716	101,74	
2 Kalitengah	187	205	392	91,22	
3 Kembanglangit	608	614	1 222	99,02	
4 Gondang	819	815	1 634	100,49	
5 Bismo	560	530	1 090	105,66	
6 Keteleng	1 327	1 353	2 680	98,08	
7 Kalisari	657	648	1 305	101,39	
8 Besani	1 284	1 250	2 534	102,72	
9 Wonobodro	1 971	2 051	4 022	96,10	
10 Bawang	956	939	1 895	101,81	
11 Pesantren	1 044	992	2 036	105,24	
12 Kambangan	2 452	2 369	4 821	103,50	
13 Keputon	1 480	1 424	2 904	103,93	
14 Blado	2 234	2 212	4 446	100,99	
15 Cokro	1 442	1 429	2 871	100,91	
16 Kalipancur	1 246	1 249	2 495	99,76	
17 Selopajang Barat	1 422	1 353	2 775	105,10	
18 Selopajang Timur	1 321	1 250	2 571	105,68	
Jumlah	2018	22 884	22 525	45 409	101,59
	2017	22 698	22 337	45 035	101,62

Sumber : Proyeksi Penduduk Hasil SP2010

Tabel 3.2 Jumlah Penduduk Menurut Kelompok Umur dan Jenis Kelamin di Kecamatan Blado, 2018

Kelompok Umur	Laki-laki	Perempuan	Jumlah
(1)	(2)	(3)	(4)
0-9	3 775	3 637	7 412
10-14	2 068	1 934	4 002
15 - 19	1 998	1 847	3 845
20 - 24	2 228	2 085	4 313
25 - 29	1 813	1 662	3 475
30 - 34	1 540	1 556	3 096
35 - 39	1 604	1 592	3 196
40 - 44	1 452	1 496	2 948
45 - 49	1 469	1 402	2 871
50 - 54	1 271	1 417	2 688
55 +	3 666	3897	7563
Jumlah 2018	22 884	22 525	45 409
2017	22 698	22 337	45 035

Sumber : Proyeksi Penduduk Hasil SP2010

Tabel 3.3 Jumlah Penduduk Menurut Kelompok Umur dan Desa di Kecamatan Blado, 2018

Desa	Kelompok Umur				
	0 - 9	10 - 14	15 - 19	20 - 24	
(1)	(2)	(3)	(4)	(5)	
1 Gerlang	523	246	302	456	
2 Kalitengah	47	32	26	30	
3 Kembanglangit	175	113	88	126	
4 Gondang	236	124	122	154	
5 Bismo	157	87	104	111	
6 Keteleng	354	225	253	247	
7 Kalisari	190	104	103	125	
8 Besani	484	231	219	245	
9 Wonobodro	738	382	370	380	
10 Bawang	313	152	161	178	
11 Pesantren	344	184	156	214	
12 Kambangan	805	497	398	457	
13 Keputon	511	234	246	244	
14 Blado	649	418	376	426	
15 Cokro	456	236	267	263	
16 Kalipancur	380	203	183	229	
17 Selopajang Barat	545	277	245	222	
18 Selopajang Timur	505	257	226	206	
Jumlah	2018	7 412	4 002	3 845	4 313
	2017	7 456	3 991	3 869	4 254

Sumber : Proyeksi Penduduk Hasil SP2010

Lanjutan Tabel 3.3

Desa	Kelompok Umur				
	25 - 29	30 - 34	35 - 39	40 - 44	
(1)	(6)	(7)	(8)	(9)	
1 Gerlang	325	205	278	260	
2 Kalitengah	42	29	15	26	
3 Kembanglangit	90	79	73	93	
4 Gondang	125	103	106	87	
5 Bismo	66	71	63	70	
6 Keteleng	178	165	185	230	
7 Kalisari	98	113	81	92	
8 Besani	175	164	155	186	
9 Wonobodro	298	264	302	220	
10 Bawang	162	135	117	107	
11 Pesantren	184	121	108	101	
12 Kambangan	370	344	384	261	
13 Keputon	226	212	220	182	
14 Blado	307	323	383	359	
15 Cokro	205	212	185	206	
16 Kalipancur	210	182	177	142	
17 Selopajang Barat	215	194	189	173	
18 Selopajang Timur	199	180	175	153	
Jumlah	2018	3 475	3 096	3 196	2 948
	2017	3 412	3 126	3 214	2 933

Sumber : Proyeksi Penduduk Hasil SP2010

Lanjutan Tabel 3.3

Desa	Kelompok Umur				
	45 - 49	50 - 54	55 +	Jumlah	
(1)	(10)	(11)	(12)	(13)	
1 Gerlang	244	220	657	3 716	
2 Kalitengah	39	30	76	392	
3 Kembanglangit	80	68	237	1 222	
4 Gondang	126	115	336	1 634	
5 Bismo	71	67	223	1 090	
6 Keteleng	229	143	471	2 680	
7 Kalisari	82	86	231	1 305	
8 Besani	172	144	359	2 534	
9 Wonobodro	233	217	618	4 022	
10 Bawang	103	113	354	1 895	
11 Pesantren	148	99	377	2 036	
12 Kambangan	272	263	770	4 821	
13 Keputon	124	197	508	2 904	
14 Blado	277	252	676	4 446	
15 Cokro	181	189	471	2 871	
16 Kalipancur	162	153	474	2 495	
17 Selopajang Barat	170	173	372	2 775	
18 Selopajang Timur	158	159	353	2 571	
Jumlah	2018	2 871	2 688	7 563	45 409
	2017	2 861	2 648	7 271	45 035

Sumber : Proyeksi Penduduk Hasil SP2010

Tabel 3.4 Jumlah Penduduk Menurut Status Kewarganegaraan
di Kecamatan Blado, 2018

Desa	Status Kewarganegaraan (jiwa)			
	WNI	WNA	Jumlah	
(1)	(2)	(3)	(5)	
1 Gerlang	3 716	-	3 716	
2 Kalitengah	392	-	392	
3 Kembanglangit	1 222	-	1 222	
4 Gondang	1 634	-	1 634	
5 Bismo	1 090	-	1 090	
6 Keteleng	2 680	-	2 680	
7 Kalisari	1 305	-	1 305	
8 Besani	2 534	-	2 534	
9 Wonobodro	4 022	-	4 022	
10 Bawang	1 895	-	1 895	
11 Pesantren	2 036	-	2 036	
12 Kambangan	4 821	-	4 821	
13 Keputon	2 904	-	2 904	
14 Blado	4 446	-	4 446	
15 Cokro	2 871	-	2 871	
16 Kalipancur	2 495	-	2 495	
17 Selopajang Barat	2 775	-	2 775	
18 Selopajang Timur	2 571	-	2 571	
Jumlah	2018	45 409	-	45 409
	2017	45 035	-	45 035

Sumber : Proyeksi Penduduk Hasil SP2010

Tabel 3.5 Kepadatan Penduduk per Hektar dan Kilometer Persegi di Kecamatan Blado, 2018

Desa	Luas Desa		Jumlah Penduduk	Kepadatan Penduduk		
	Ha	Km ²		per Ha	per Km ²	
(1)	(2)	(3)	(4)	(5)	(6)	
1 Gerlang	1 293,58	12,94	3 716	2,87	287	
2 Kalitengah	994,03	9,94	392	0,39	39	
3 Kembanglangit	626,58	6,27	1 222	1,95	195	
4 Gondang	439,82	4,40	1 634	3,72	372	
5 Bismo	558,38	5,58	1 090	1,95	195	
6 Keteleng	881,74	8,83	2 680	3,04	304	
7 Kalisari	164,00	1,64	1 305	7,96	796	
8 Besani	233,28	2,33	2 534	10,86	1 086	
9 Wonobodro	362,24	3,62	4 022	11,10	1 110	
10 Bawang	213,28	2,13	1 895	8,88	888	
11 Pesantren	179,93	1,80	2 036	11,34	1 134	
12 Kambangan	399,56	4,01	4 821	12,03	1 203	
13 Keputon	224,08	2,24	2 904	12,96	1 296	
14 Blado	147,38	1,47	4 446	30,15	3 015	
15 Cokro	333,19	3,32	2 871	8,64	864	
16 Kalipancur	324,64	3,24	2 495	7,71	771	
17 Selopajang Barat	232,35	2,33	2 775	11,93	1 193	
18 Selopajang Timur	230,89	2,31	2 571	11,14	1 114	
Jumlah	2018	7 838,92	78,39	45 409	5,79	579
	2017	7 838,92	78,39	45 035	5,74	574

Sumber : Proyeksi Penduduk Hasil SP2010

BAB 4



SOSIAL

Kecamatan Dalam Angka 2019

BAB IV SOSIAL

Peningkatan kualitas pendidikan merupakan faktor terpenting dalam pembangunan di Indonesia. Baik dilihat dari sudut pandang penduduk sebagai obyek pembangunan maupun sebagai subyek pembangunan. Keberhasilan pembangunan di suatu daerah dapat ditengarai salah satunya dengan tingginya tingkat pendidikan penduduknya. Tentunya hal ini tidak lepas dari sarana pendidikan yang tersedia di daerah tersebut.

Dibawah naungan Dinas Pendidikan dan Kebudayaan, jumlah sekolah SD sebanyak 28, dengan jumlah guru 249 orang, 140 Guru PNS dan 109 Guru Honorer dengan jumlah murid 3.781 ; sekolah SMP sebanyak 5, dengan jumlah guru 78 orang, 47 Guru PNS dan 31 Guru Honorer dengan jumlah murid 1.375 ; sekolah SMK ada 1, dengan jumlah guru 48 orang, 10 Guru PNS dan 38 Guru Honorer dengan jumlah murid 953.

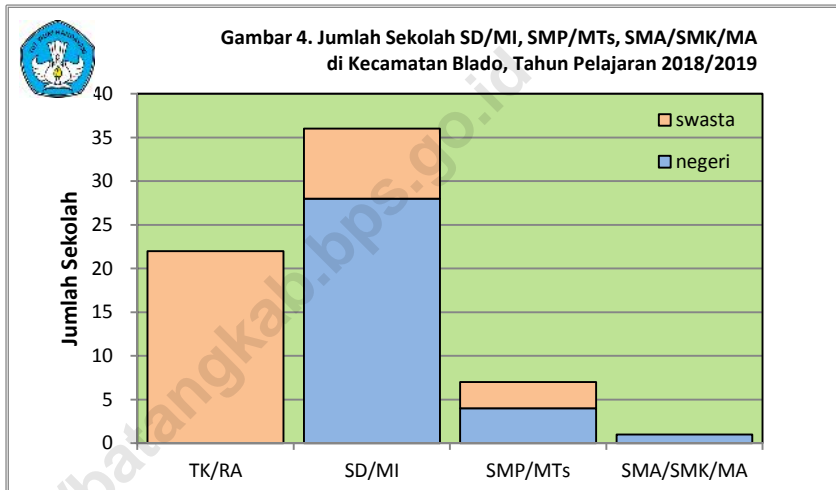
Sedangkan dibawah naungan Kementerian Agama, jumlah sekolah MI sebanyak 8, dengan jumlah guru 47 orang, 3 Guru PNS dan 44 Guru Honorer dengan jumlah murid 894 ; sekolah MTs sebanyak 2, dengan jumlah guru 42 orang, 14 Guru PNS dan 28 Guru Honorer dengan jumlah murid 772.

Masih berkaitan dengan penduduk sebagai subyek dan obyek pembangunan, kesehatan merupakan salah satu faktor yang perlu diperhatikan oleh semua pihak, baik masyarakat umum maupun pemerintah. Peran pemerintah dalam masalah pembangunan kesehatan masyarakat disini salah satunya adalah sebagai penyedia fasilitas kesehatan beserta tenaga kesehatannya. Ketersediaan dan kemudahan memperoleh fasilitas kesehatan berdampak pada semakin mudahnya masyarakat mendapatkan pelayanan medis secara lebih baik.

Sarana kesehatan yang ada antara lain puskesmas 2 unit dan posyandu 72 unit. Sedangkan tenaga kesehatan yang ada antara lain, dokter umum 2 orang, perawat 16 orang, perawat gigi 1 orang, bidan 29 orang.

Kesadaran akan pentingnya KB masyarakat Kecamatan Blado pada tahun 2017 menunjukkan adanya peningkatan. Hal ini ditunjukkan dengan bertambahnya jumlah peserta KB dari 7.887 pada tahun 2017 menjadi 8.390 peserta pada tahun 2018. Tren metode kontrasepsi yang digunakan secara umum tidak mengalami perubahan. Metode kontrasepsi yang bersifat

tidak permanen diminati oleh lebih banyak peserta KB aktif dari pada Metode Kontrasepsi Jangka Panjang (MKJP). Lebih spesifik metode suntik merupakan metode kontrasepsi yang paling banyak digunakan, tercatat sebanyak 3.595 peserta sementara kondom pesertanya paling sedikit yaitu sebanyak 283 peserta.



Tabel 4.1 Banyaknya Sekolah Taman Kanak-kanak dan Raudhatul Athfal di Kecamatan Blado Tahun Pelajaran 2018/2019

Desa	TK		RA	
	Negeri	Swasta	Negeri	Swasta
(1)	(2)	(3)	(4)	(5)
1 Gerlang	-	-	-	-
2 Kalitengah	-	-	-	-
3 Kembanglangit	-	1	-	-
4 Gondang	-	2	-	-
5 Bismo	-	-	-	-
6 Keteleng	-	2	-	-
7 Kalisari	-	-	-	-
8 Besani	-	-	-	1
9 Wonobodro	-	-	-	1
10 Bawang	-	1	-	-
11 Pesantren	-	1	-	1
12 Kambangan	-	-	-	3
13 Keputon	-	-	-	1
14 Blado	-	1	-	1
15 Cokro	-	-	-	1
16 Kalipancur	-	1	-	-
17 Selopajang Barat	-	1	-	1
18 Selopajang Timur	-	1	-	1
Jumlah	-	11	-	11

Sumber : Dinas Pendidikan dan Kebudayaan Kabupaten Batang

Tabel 4.2 Banyaknya Sekolah Dasar dan Madrasah Ibtidaiyah di Kecamatan Blado Tahun Pelajaran 2018/2019

Desa	SD		MI	
	Negeri	Swasta	Negeri	Swasta
(1)	(2)	(3)	(4)	(5)
1 Gerlang	1	-	-	-
2 Kalitengah	1	-	-	-
3 Kembanglangit	1	-	-	-
4 Gondang	1	-	-	-
5 Bismo	1	-	-	-
6 Keteleng	3	-	-	-
7 Kalisari	1	-	-	-
8 Besani	1	-	-	1
9 Wonobodro	3	-	-	-
10 Bawang	1	-	-	-
11 Pesantren	1	-	-	1
12 Kambangan	3	-	-	1
13 Keputon	2	-	-	1
14 Blado	3	-	-	-
15 Cokro	1	-	-	1
16 Kalipancur	2	-	-	-
17 Selopajang Barat	1	-	-	2
18 Selopajang Timur	1	-	-	1
Jumlah	28	-	-	8

Sumber : Dinas Pendidikan dan Kebudayaan Kabupaten Batang

Tabel 4.3 Banyaknya Sekolah Menengah Pertama dan Madrasah Tsanawiyah di Kecamatan Blado Tahun Pelajaran 2018/2019

Desa	SMP		MTs	
	Negeri	Swasta	Negeri	Swasta
(1)	(2)	(3)	(6)	(7)
1 Gerlang	1	-	-	-
2 Kalitengah	-	-	-	-
3 Kembanglangit	-	-	-	-
4 Gondang	-	-	-	-
5 Bismo	-	-	-	-
6 Keteleng	-	-	-	-
7 Kalisari	1	-	-	-
8 Besani	-	-	-	-
9 Wonobodro	-	1	-	-
10 Bawang	-	-	-	-
11 Pesantren	-	-	-	-
12 Kambangan	1	-	-	1
13 Keputon	-	-	-	-
14 Blado	1	-	-	-
15 Cokro	-	-	-	1
16 Kalipancur	-	-	-	-
17 Selopajang Barat	-	-	-	-
18 Selopajang Timur	-	-	-	-
Jumlah	4	1	-	2

Sumber : Dinas Pendidikan dan Kebudayaan Kabupaten Batang

Tabel 4.4 Banyaknya Sekolah Menengah Atas, Kejuruan dan Madrasah Aliyah di Kecamatan Blado Tahun Pelajaran 2018/2019

Desa	SMA		SMK		MA	
	Negeri	Swasta	Negeri	Swasta	Negeri	Swasta
(1)	(2)	(3)	(4)	(5)	(6)	(7)
1 Gerlang	-	-	-	-	-	-
2 Kalitengah	-	-	-	-	-	-
3 Kembanglangit	-	-	-	-	-	-
4 Gondang	-	-	-	-	-	-
5 Bismo	-	-	-	-	-	-
6 Keteleng	-	-	-	-	-	-
7 Kalisari	-	-	-	-	-	-
8 Besani	-	-	-	-	-	-
9 Wonobodro	-	-	-	-	-	-
10 Bawang	-	-	-	-	-	-
11 Pesantren	-	-	-	-	-	-
12 Kambangan	-	-	-	-	-	-
13 Keputon	-	-	-	-	-	-
14 Blado	-	-	-	-	-	-
15 Cokro	-	-	1	-	-	-
16 Kalipancur	-	-	-	-	-	-
17 Selopajang Barat	-	-	-	-	-	-
18 Selopajang Timur	-	-	-	-	-	-
Jumlah	-	-	1	-	-	-

Sumber : Dinas Pendidikan dan Kebudayaan Kabupaten Batang

Tabel 4.5 Banyaknya Murid Taman Kanak-kanak dan Raudhatul Athfal di Kecamatan Blado Tahun Pelajaran 2018/2019

Desa	TK		RA	
	Negeri	Swasta	Negeri	Swasta
(1)	(2)	(3)	(4)	(5)
1 Gerlang	-	-	-	-
2 Kalitengah	-	-	-	-
3 Kembanglangit	-	64	-	-
4 Gondang	-	59	-	-
5 Bismo	-	-	-	-
6 Keteleng	-	62	-	-
7 Kalisari	-	-	-	-
8 Besani	-	-	-	43
9 Wonobodro	-	-	-	88
10 Bawang	-	41	-	-
11 Pesantren	-	69	-	32
12 Kambangan	-	-	-	142
13 Keputon	-	-	-	51
14 Blado	-	38	-	34
15 Cokro	-	-	-	55
16 Kalipancur	-	27	-	-
17 Selopajang Barat	-	45	-	27
18 Selopajang Timur	-	20	-	43
Jumlah	-	425	-	515

Sumber : Dinas Pendidikan dan Kebudayaan Kabupaten Batang

Tabel 4.6 Banyaknya Murid Sekolah Dasar dan Madrasah Ibtidaiyah di Kecamatan Blado Tahun Pelajaran 2018/2019

Desa	SD		MI	
	Negeri	Swasta	Negeri	Swasta
(1)	(2)	(3)	(4)	(5)
1 Gerlang	347	-	-	-
2 Kalitengah	21	-	-	-
3 Kembanglangit	109	-	-	-
4 Gondang	145	-	-	-
5 Bismo	103	-	-	-
6 Keteleng	284	-	-	-
7 Kalisari	116	-	-	-
8 Besani	145	-	-	109
9 Wonobodro	477	-	-	-
10 Bawang	181	-	-	-
11 Pesantren	113	-	-	89
12 Kambangan	449	-	-	123
13 Keputon	158	-	-	137
14 Blado	429	-	-	-
15 Cokro	162	-	-	154
16 Kalipancur	363	-	-	-
17 Selopajang Barat	89	-	-	181
18 Selopajang Timur	90	-	-	101
Jumlah	3 781	-	-	894

Sumber : Dinas Pendidikan dan Kebudayaan Kabupaten Batang

Tabel 4.7 Banyaknya Murid Sekolah Menengah Pertama dan Madrasah Tsanawiyah di Kecamatan Blado Tahun Pelajaran 2018/2019

Desa	SMP		MTs	
	Negeri	Swasta	Negeri	Swasta
(1)	(2)	(3)	(6)	(7)
1 Gerlang	59	-	-	-
2 Kalitengah	-	-	-	-
3 Kembanglangit	-	-	-	-
4 Gondang	-	-	-	-
5 Bismo	-	-	-	-
6 Keteleng	-	-	-	-
7 Kalisari	217	-	-	-
8 Besani	-	-	-	-
9 Wonobodro	-	186	-	-
10 Bawang	-	-	-	-
11 Pesantren	-	-	-	-
12 Kambangan	271	-	-	338
13 Keputon	-	-	-	-
14 Blado	642	-	-	-
15 Cokro	-	-	-	434
16 Kalipancur	-	-	-	-
17 Selopajang Barat	-	-	-	-
18 Selopajang Timur	-	-	-	-
Jumlah	1 189	186	-	772

Sumber : Dinas Pendidikan dan Kebudayaan Kabupaten Batang

Tabel 4.8 Banyaknya Murid Sekolah Menengah Atas, Kejuruan dan Madrasah Aliyah di Kecamatan Blado Tahun Pelajaran 2018/2019

Desa	SMA		SMK		MA	
	Negeri	Swasta	Negeri	Swasta	Negeri	Swasta
(1)	(2)	(3)	(4)	(5)	(6)	(7)
1 Gerlang	-	-	-	-	-	-
2 Kalitengah	-	-	-	-	-	-
3 Kembanglangit	-	-	-	-	-	-
4 Gondang	-	-	-	-	-	-
5 Bismo	-	-	-	-	-	-
6 Keteleng	-	-	-	-	-	-
7 Kalisari	-	-	-	-	-	-
8 Besani	-	-	-	-	-	-
9 Wonobodro	-	-	-	-	-	-
10 Bawang	-	-	-	-	-	-
11 Pesantren	-	-	-	-	-	-
12 Kambangan	-	-	-	-	-	-
13 Keputon	-	-	-	-	-	-
14 Blado	-	-	-	-	-	-
15 Cokro	-	-	953	-	-	-
16 Kalipancur	-	-	-	-	-	-
17 Selopajang Barat	-	-	-	-	-	-
18 Selopajang Timur	-	-	-	-	-	-
Jumlah	-	-	953	-	-	-

Sumber : Dinas Pendidikan dan Kebudayaan Kabupaten Batang

Tabel 4.9 Banyaknya Guru Taman Kanak-kanak dan Raudhatul Athfal di Kecamatan Blado Tahun Pelajaran 2018/2019

Desa	TK		RA	
	PNS	Non PNS	PNS	Non PNS
(1)	(2)	(3)	(4)	(5)
1 Gerlang	-	-	-	-
2 Kalitengah	-	-	-	-
3 Kembanglangit	-	2	-	-
4 Gondang	1	4	-	-
5 Bismo	-	-	-	-
6 Keteleng	1	5	-	-
7 Kalisari	-	-	-	-
8 Besani	-	-	-	5
9 Wonobodro	-	-	-	5
10 Bawang	1	2	-	-
11 Pesantren	-	4	-	3
12 Kambangan	-	-	-	8
13 Keputon	-	-	-	1
14 Blado	2	2	-	3
15 Cokro	-	-	-	4
16 Kalipancur	-	4	-	-
17 Selopajang Barat	1	2	-	3
18 Selopajang Timur	-	2	-	2
Jumlah	6	27	-	34

Sumber : Dinas Pendidikan dan Kebudayaan Kabupaten Batang

Tabel 4.10 Banyaknya Guru Sekolah Dasar dan Madrasah Ibtidaiyah di Kecamatan Blado Tahun Pelajaran 2018/2019

Desa	SD		MI	
	PNS	Non PNS	PNS	Non PNS
(1)	(2)	(3)	(4)	(5)
1 Gerlang	7	8	-	-
2 Kalitengah	4	1	-	-
3 Kembanglangit	6	3	-	-
4 Gondang	5	4	-	-
5 Bismo	3	5	-	-
6 Keteleng	13	10	-	-
7 Kalisari	5	5	-	-
8 Besani	7	5	3	5
9 Wonobodro	16	15	-	-
10 Bawang	4	5	-	-
11 Pesantren	4	4	3	5
12 Kambangan	16	8	5	5
13 Keputon	8	7	3	6
14 Blado	17	10	-	-
15 Cokro	6	3	3	6
16 Kalipancur	9	8	-	-
17 Selopajang Barat	4	5	4	12
18 Selopajang Timur	6	3	2	6
Jumlah	140	109	3	44

Sumber : Dinas Pendidikan dan Kebudayaan Kabupaten Batang

Tabel 4.11 Banyaknya Guru Sekolah Menengah Pertama dan Madrasah Tsanawiyah di Kecamatan Blado Tahun Pelajaran 2018/2019

Desa	SMP		MTs	
	PNS	Non PNS	PNS	Non PNS
(1)	(2)	(3)	(6)	(7)
1 Gerlang	1	9	-	-
2 Kalitengah	-	-	-	-
3 Kembanglangit	-	-	-	-
4 Gondang	-	-	-	-
5 Bismo	-	-	-	-
6 Keteleng	-	-	-	-
7 Kalisari	11	5	-	-
8 Besani	-	-	-	-
9 Wonobodro	-	15	-	-
10 Bawang	-	-	-	-
11 Pesantren	-	-	-	-
12 Kambangan	15	4	9	14
13 Keputon	-	-	-	-
14 Blado	20	13	-	-
15 Cokro	-	-	5	14
16 Kalipancur	-	-	-	-
17 Selopajang Barat	-	-	-	-
18 Selopajang Timur	-	-	-	-
Jumlah	47	31	14	28

Sumber : Dinas Pendidikan dan Kebudayaan Kabupaten Batang

Tabel 4.12 Banyaknya Guru Sekolah Menengah Atas, Kejuruan dan Madrasah Aliyah di Kecamatan Blado Tahun Pelajaran 2018/2019

Desa	SMA		SMK		MA	
	PNS	Non PNS	PNS	Non PNS	PNS	Non PNS
(1)	(2)	(3)	(4)	(5)	(6)	(7)
1 Gerlang	-	-	-	-	-	-
2 Kalitengah	-	-	-	-	-	-
3 Kembanglangit	-	-	-	-	-	-
4 Gondang	-	-	-	-	-	-
5 Bismo	-	-	-	-	-	-
6 Keteleng	-	-	-	-	-	-
7 Kalisari	-	-	-	-	-	-
8 Besani	-	-	-	-	-	-
9 Wonobodro	-	-	-	-	-	-
10 Bawang	-	-	-	-	-	-
11 Pesantren	-	-	-	-	-	-
12 Kambangan	-	-	-	-	-	-
13 Keputon	-	-	-	-	-	-
14 Blado	-	-	-	-	-	-
15 Cokro	-	-	10	38	-	-
16 Kalipancur	-	-	-	-	-	-
17 Selopajang Barat	-	-	-	-	-	-
18 Selopajang Timur	-	-	-	-	-	-
Jumlah	-	-	10	38	-	-

Sumber : Dinas Pendidikan dan Kebudayaan Kabupaten Batang

Tabel 4.13 Jumlah Penduduk Menurut Agama di Kecamatan Blado, 2018

Desa	Islam	Kristen/ Protestan	Katolik	Hindu	Budha	Jumlah	
(1)	(2)	(3)	(4)	(5)	(6)	(7)	
1 Gerlang	3 716	-	-	-	-	3 716	
2 Kalitengah	392	-	-	-	-	392	
3 Kembanglangit	1 222	-	-	-	-	1 222	
4 Gondang	1 634	-	-	-	-	1 634	
5 Bismo	1 090	-	-	-	-	1 090	
6 Keteleng	2 664	-	16	-	-	2 680	
7 Kalisari	1 305	-	-	-	-	1 305	
8 Besani	2 530	2	2	-	-	2 534	
9 Wonobodro	4 022	-	-	-	-	4 022	
10 Bawang	1 895	-	-	-	-	1 895	
11 Pesantren	2 036	-	-	-	-	2 036	
12 Kambangan	4 821	-	-	-	-	4 821	
13 Keputon	2 904	-	-	-	-	2 904	
14 Blado	4 386	35	19	1	5	4 446	
15 Cokro	2 868	3	-	-	-	2 871	
16 Kalipancur	2 495	-	-	-	-	2 495	
17 Selopajang Barat	2 775	-	-	-	-	2 775	
18 Selopajang Timur	2 571	-	-	-	-	2 571	
Jumlah	2018	45 325	40	37	1	5	45 409
	2017	44 952	40	37	-	6	45 035

Sumber : Proyeksi Penduduk Hasil SP2010

Tabel 4.14 Jumlah Tempat Ibadah di Kecamatan Blado, 2018

	Desa	Masjid	Mushola	Gereja	Pura	Vihara	Jumlah
	(1)	(2)	(3)	(4)	(5)	(6)	(7)
1	Gerlang	7	13	-	-	-	20
2	Kalitengah	1	1	-	-	-	2
3	Kembanglangit	2	4	-	-	-	6
4	Gondang	3	6	-	-	-	9
5	Bismo	1	4	-	-	-	5
6	Keteleng	4	6	-	-	-	10
7	Kalisari	3	5	-	-	-	8
8	Besani	6	13	-	-	-	19
9	Wonobodro	3	16	-	-	-	19
10	Bawang	3	7	-	-	-	10
11	Pesantren	3	8	-	-	-	11
12	Kambangan	5	12	-	-	-	17
13	Keputon	4	12	-	-	-	16
14	Blado	9	12	-	-	-	21
15	Cokro	3	10	-	-	-	13
16	Kalipancur	5	16	-	-	-	21
17	Selopajang Barat	2	9	-	-	-	11
18	Selopajang Timur	4	10	-	-	-	14
	Jumlah	68	164	-	-	-	232

Sumber : KUA Kecamatan Blado

Tabel 4.15 Banyaknya Nikah Menurut Bulan di Kecamatan Blado, 2018

	Bulan	Nikah
	(1)	(2)
1	Januari	50
2	Pebruari	23
3	Maret	42
4	April	47
5	Mei	24
6	Juni	29
7	Juli	41
8	Agustus	60
9	September	29
10	Oktober	12
11	Nopember	25
12	Desember	42
	Jumlah	424

Sumber : KUA Kecamatan Blado

Tabel 4.16 Banyaknya Nikah Menurut Desa di Kecamatan Blado, 2018

Desa		Nikah
(1)		(2)
1	Gerlang	28
2	Kalitengah	2
3	Kembanglangit	16
4	Gondang	14
5	Bismo	13
6	Keteleng	17
7	Kalisari	5
8	Besani	24
9	Wonobodro	44
10	Bawang	26
11	Pesantren	20
12	Kambangan	43
13	Keputon	23
14	Blado	41
15	Cokro	32
16	Kalipancur	37
17	Selopajang Barat	19
18	Selopajang Timur	20
Jumlah		424

Sumber : KUA Kecamatan Blado

Tabel 4.17 Jumlah Jemaah Haji Menurut Jenis Kelamin
di Kecamatan Blado, 2018

Desa	Laki-laki	Perempuan	Jumlah
(1)	(2)	(3)	(4)
1 Gerlang	9	9	18
2 Kalitengah	-	-	-
3 Kembanglangit	-	-	-
4 Gondang	-	-	-
5 Bismo	1	-	1
6 Keteleng	-	-	-
7 Kalisari	1	-	1
8 Besani	-	-	-
9 Wonobodro	-	1	1
10 Bawang	-	-	-
11 Pesantren	2	2	4
12 Kambangan	1	1	2
13 Keputon	2	2	4
14 Blado	4	3	7
15 Cokro	-	-	-
16 Kalipancur	-	1	1
17 Selopajang Barat	-	-	-
18 Selopajang Timur	-	-	-
Jumlah	20	19	39

Sumber : KUA Kecamatan Blado

Tabel 4.18 Jumlah Jemaah Haji Menurut Jenis Pekerjaan
di Kecamatan Blado, 2018

Desa	PNS	TNI/Polri	Pedagang	Petani
(1)	(2)	(3)	(4)	(5)
1 Gerlang	-	-	-	18
2 Kalitengah	-	-	-	-
3 Kembanglangit	-	-	-	-
4 Gondang	-	-	-	-
5 Bismo	-	-	-	1
6 Keteleng	-	-	-	-
7 Kalisari	-	-	-	1
8 Besani	-	-	-	-
9 Wonobodro	-	-	-	-
10 Bawang	-	-	-	-
11 Pesantren	-	-	-	-
12 Kambangan	1	-	-	-
13 Keputon	-	-	4	-
14 Blado	1	-	4	-
15 Cokro	-	-	-	-
16 Kalipancur	-	-	-	-
17 Selopajang Barat	-	-	-	-
18 Selopajang Timur	-	-	-	-
Jumlah	2	-	8	20

Sumber : KUA Kecamatan Blado

Lanjutan Tabel 4.18

	Desa	Swasta	Industri RT	Lainnya	Jumlah
	(1)	(6)	(7)	(8)	(9)
1	Gerlang	-	-	-	18
2	Kalitengah	-	-	-	-
3	Kembanglangit	-	-	-	-
4	Gondang	-	-	-	-
5	Bismo	-	-	-	1
6	Keteleng	-	-	-	-
7	Kalisari	-	-	-	1
8	Besani	-	-	-	-
9	Wonobodro	1	-	-	1
10	Bawang	-	-	-	-
11	Pesantren	4	-	-	4
12	Kambangan	1	-	-	2
13	Keputon	-	-	-	4
14	Blado	2	-	-	7
15	Cokro	-	-	-	-
16	Kalipancur	1	-	-	1
17	Selopajang Barat	-	-	-	-
18	Selopajang Timur	-	-	-	-
	Jumlah	9	-	-	39

Sumber : KUA Kecamatan Blado

Tabel 4.19 Jumlah Jemaah Haji Menurut Tingkat Pendidikan
di Kecamatan Blado, 2018

Desa	SD	SLTP	SLTA	Diploma
(1)	(2)	(3)	(4)	(5)
1 Gerlang	18	-	-	-
2 Kalitengah	-	-	-	-
3 Kembanglangit	-	-	-	-
4 Gondang	-	-	-	-
5 Bismo	1	-	-	-
6 Keteleng	-	-	-	-
7 Kalisari	1	-	-	-
8 Besani	-	-	-	-
9 Wonobodro	-	-	1	-
10 Bawang	-	-	-	-
11 Pesantren	3	1	-	-
12 Kambangan	-	-	1	-
13 Keputon	2	2	-	-
14 Blado	3	-	2	-
15 Cokro	-	-	-	-
16 Kalipancur	1	-	-	-
17 Selopajang Barat	-	-	-	-
18 Selopajang Timur	-	-	-	-
Jumlah	29	3	4	-

Sumber : KUA Kecamatan Blado

Lanjutan Tabel 4.19

Desa	S1	S2	S3	Jumlah
(1)	(6)	(7)	(8)	(9)
1 Gerlang	-	-	-	18
2 Kalitengah	-	-	-	-
3 Kembanglangit	-	-	-	-
4 Gondang	-	-	-	-
5 Bismo	-	-	-	1
6 Keteleng	-	-	-	-
7 Kalisari	-	-	-	1
8 Besani	-	-	-	-
9 Wonobodro	-	-	-	1
10 Bawang	-	-	-	-
11 Pesantren	-	-	-	4
12 Kambangan	1	-	-	2
13 Keputon	-	-	-	4
14 Blado	2	-	-	7
15 Cokro	-	-	-	-
16 Kalipancur	-	-	-	1
17 Selopajang Barat	-	-	-	-
18 Selopajang Timur	-	-	-	-
Jumlah	3	-	-	39

Sumber : KUA Kecamatan Blado

Tabel 4.20 Banyaknya Desa Siaga Menurut Strata di Kecamatan Blado, 2018

Desa	Pratama	Madya	Purnama	Mandiri
(1)	(2)	(3)	(4)	(5)
1 Gerlang	1	-	-	-
2 Kalitengah	-	1	-	-
3 Kembanglangit	-	-	1	-
4 Gondang	1	-	-	-
5 Bismo	1	-	-	-
6 Keteleng	-	1	-	-
7 Kalisari	-	1	-	-
8 Besani	-	1	-	-
9 Wonobodro	-	1	-	-
10 Bawang	-	-	1	-
11 Pesantren	-	1	-	-
12 Kambangan	-	1	1	-
13 Keputon	-	1	-	-
14 Blado	-	-	1	-
15 Cokro	-	-	1	-
16 Kalipancur	-	-	1	-
17 Selopajang Barat	-	1	-	-
18 Selopajang Timur	1	-	-	-
Jumlah	4	9	5	-

Sumber : Puskesmas Kecamatan Blado

Tabel 4.21 Banyaknya Posyandu Menurut Strata di Kecamatan Blado, 2018

Desa	Pratama	Madya	Purnama	Mandiri	Jumlah
(1)	(2)	(3)	(4)	(5)	(6)
1 Gerlang	-	7	-	-	7
2 Kalitengah	-	1	-	-	1
3 Kembanglangit	-	2	-	-	2
4 Gondang	-	-	-	2	2
5 Bismo	-	-	-	1	1
6 Keteleng	-	-	-	3	3
7 Kalisari	-	-	-	2	2
8 Besani	-	-	-	7	7
9 Wonobodro	-	-	-	5	5
10 Bawang	-	-	-	4	4
11 Pesantren	-	3	-	-	3
12 Kambangan	-	5	1	2	8
13 Keputon	-	5	-	-	5
14 Blado	-	-	-	7	7
15 Cokro	-	-	-	3	3
16 Kalipancur	-	-	-	2	2
17 Selopajang Barat	-	-	-	5	5
18 Selopajang Timur	-	1	1	3	5
Jumlah	-	24	2	46	72

Sumber : Puskesmas Kecamatan Blado

Tabel 4.22 Banyaknya Upaya Kesehatan Bersumberdaya Masyarakat (UKBM)
di Kecamatan Blado, 2018

Desa	Poskesdes	Polindes	Posbindu
(1)	(2)	(3)	(4)
1 Gerlang	1	-	-
2 Kalitengah	1	-	1
3 Kembanglangit	1	-	-
4 Gondang	1	-	-
5 Bismo	1	-	-
6 Keteleng	-	-	-
7 Kalisari	1	-	-
8 Besani	-	-	-
9 Wonobodro	1	-	-
10 Bawang	1	-	-
11 Pesantren	1	-	1
12 Kambangan	-	-	1
13 Keputon	1	-	1
14 Blado	-	-	-
15 Cokro	1	-	-
16 Kalipancur	1	-	1
17 Selopajang Barat	1	-	-
18 Selopajang Timur	1	-	-
Jumlah	14	-	5

Sumber : Puskesmas Kecamatan Blado

Tabel 4.23 Banyaknya Puskesmas menurut Kelas dan Desa di Kecamatan Blado, 2018

Desa	Perawatan	Non Perawatan	Pembantu	Keliling
(1)	(2)	(3)	(4)	(5)
1 Gerlang	-	-	1	-
2 Kalitengah	-	-	-	-
3 Kembanglangit	-	-	-	-
4 Gondang	-	-	-	-
5 Bismo	-	-	-	-
6 Keteleng	-	-	1	-
7 Kalisari	-	-	-	-
8 Besani	-	-	1	-
9 Wonobodro	-	-	-	-
10 Bawang	-	-	-	-
11 Pesantren	-	-	-	-
12 Kambangan	-	1	-	1
13 Keputon	-	-	-	-
14 Blado	-	1	-	2
15 Cokro	-	-	-	-
16 Kalipancur	-	-	-	-
17 Selopajang Barat	-	-	-	-
18 Selopajang Timur	-	-	-	-
Jumlah	-	2	3	3

Tabel 4.24 Jumlah Bidan Desa di Kecamatan Blado, 2018

Desa	Penugasan	Praktik	Jumlah
(1)	(2)	(3)	(4)
1 Gerlang	1	-	1
2 Kalitengah	1	-	1
3 Kembanglangit	1	-	1
4 Gondang	1	-	1
5 Bismo	1	-	1
6 Keteleng	1	-	1
7 Kalisari	1	-	1
8 Besani	2	-	2
9 Wonobodro	1	1	2
10 Bawang	1	1	2
11 Pesantren	1	-	1
12 Kambangan	5	-	5
13 Keputon	1	-	1
14 Blado	5	1	6
15 Cokro	3	-	3
16 Kalipancur	1	-	1
17 Selopajang Barat	1	1	2
18 Selopajang Timur	1	-	1
Jumlah	29	4	33

Sumber : Puskesmas Kecamatan Blado

Tabel 4.25 Hasil Imunisasi Menurut Desa di Kecamatan Blado, 2018

Desa	BCG	DPT I HB	DPT II HB	DPT III HB	Polio I	Polio II
(1)	(2)	(3)	(4)	(5)	(6)	(7)
1 Gerlang	58	56	56	55	58	56
2 Kalitengah	3	3	3	2	3	3
3 Kembanglangit	20	18	19	17	20	18
4 Gondang	17	17	21	19	17	17
5 Bismo	27	18	14	15	26	13
6 Keteleng	47	44	44	48	47	36
7 Kalisari	23	25	27	20	23	25
8 Besani	42	39	41	47	44	39
9 Wonobodro	78	85	78	80	79	83
10 Bawang	33	28	33	28	32	30
11 Pesantren	29	32	30	29	29	32
12 Kambangan	79	77	78	68	79	77
13 Keputon	53	53	51	46	53	53
14 Blado	66	76	74	79	66	68
15 Cokro	54	59	49	52	53	59
16 Kalipancur	22	24	25	17	17	24
17 Selopajang Barat	70	60	68	67	70	60
18 Selopajang Timur	40	38	39	37	39	43
Jumlah	242	239	237	217	242	239

Sumber : Puskesmas Kecamatan Blado

Lanjutan Tabel 4.25

Desa	Polio III	Polio IV	Campak	DT I	TT I	TT II
(1)	(8)	(9)	(10)	(11)	(12)	(13)
1 Gerlang	56	55	56	78	25	23
2 Kalitengah	3	2	1	4	2	1
3 Kembanglangit	19	17	18	15	4	4
4 Gondang	21	17	22	26	-	-
5 Bismo	14	15	13	22	-	-
6 Keteleng	44	48	38	41	-	-
7 Kalisari	21	20	20	14	-	-
8 Besani	41	47	44	41	-	-
9 Wonobodro	77	80	69	82	-	-
10 Bawang	35	27	61	30	-	-
11 Pesantren	30	29	32	25	12	9
12 Kambangan	78	68	75	85	35	31
13 Keputon	51	46	40	61	17	19
14 Blado	67	74	65	60	-	-
15 Cokro	49	52	57	45	-	-
16 Kalipancur	25	17	21	56	-	-
17 Selopajang Barat	68	67	77	45	-	-
18 Selopajang Timur	36	40	37	39	-	-
Jumlah	237	217	222	268	95	87

Sumber : Puskesmas Kecamatan Blado

Tabel 4.26 Jumlah Tenaga Medis dan Tenaga Keperawatan Menurut Fasilitas Kesehatan Puskesmas, 2018

Nama Puskesmas / Rincian		Tahun 2018
(1)		(2)
Puskesmas Kecamatan Blado I		
A. Tenaga Medis	Dokter Spesialis	-
	Dokter Umum	1
	Dokter Gigi	-
	Dokter Gigi Spesialis	-
B. Tenaga Keperawatan	Bidan	19
	Perawat	8
	Perawat Gigi	1
C. Tenaga Lainnya	Tenaga Kesehatan Masyarakat	2
	Tenaga Kesehatan Lingkungan	1
	Tenaga Kefarmasian	1
	Tenaga Administrasi dan Pekarya	8
Puskesmas Kecamatan Blado II		
Tenaga Medis	Dokter Spesialis	-
	Dokter Umum	1
	Dokter Gigi	-
	Dokter Gigi Spesialis	-
Tenaga Keperawatan	Bidan	10
	Perawat	8
	Perawat Gigi	-
C. Tenaga Lainnya	Tenaga Kesehatan Masyarakat	1
	Tenaga Kesehatan Lingkungan	1
	Tenaga Gizi	1
	Tenaga Administrasi	2

Sumber : Puskesmas Kecamatan Blado

Tabel 4.27 Jumlah Pengunjung Rawat Jalan Puskesmas Blado I
Menurut Bulan, 2018

Bulan	Mandiri	BPJS	Lainnya	Jumlah
(1)	(2)	(3)	(4)	(5)
1 Januari	832	1 622	16	1 182
2 Februari	687	1 419	16	1 797
3 Maret	679	1 441	17	1 736
4 April	880	1 547	15	1 493
5 Mei	663	1 516	17	1 589
6 Juni	494	1 082	10	1 355
7 Juli	709	1 513	13	1 843
8 Agustus	681	1 366	14	1 712
9 September	603	1 149	17	1 723
10 Oktober	659	1 263	17	1 991
11 Nopember	570	1 220	7	1 824
12 Desember	648	1 109	7	1 682
Jumlah	8 105	16 247	166	24 518

Sumber : Puskesmas Blado I

Tabel 4.28 Jumlah Pengunjung Rawat Jalan Puskesmas Blado II
Menurut Bulan, 2018

Bulan	Mandiri	BPJS	Lainnya	Jumlah
(1)	(2)	(3)	(4)	(5)
1 Januari	400	471	27	898
2 Februari	307	454	22	783
3 Maret	310	527	30	867
4 April	319	466	26	811
5 Mei	273	477	35	785
6 Juni	266	374	26	666
7 Juli	263	465	28	756
8 Agustus	281	381	29	691
9 September	325	353	30	708
10 Oktober	238	349	28	604
11 Nopember	246	328	30	615
12 Desember	328	302	22	562
Jumlah	3 556	4 941	333	8 836

Sumber : Puskesmas Blado II

Tabel 4.29 Banyaknya Peserta Keluarga Berencana Pemerintah Menurut Metode Kontrasepsi di Kecamatan Blado, 2018

Desa	Metode Kontrasepsi				
	IUD	MOP	MOW	Implan	Suntik
(1)	(2)	(3)	(4)	(5)	(6)
1 Gerlang	35	2	18	52	68
2 Kalitengah	5	38	-	6	8
3 Kembanglangit	12	37	25	50	23
4 Gondang	15	59	13	81	22
5 Bismo	16	9	8	25	4
6 Keteleng	32	22	11	59	51
7 Kalisari	12	13	5	23	25
8 Besani	43	17	25	60	77
9 Wonobodro	32	1	40	111	155
10 Bawang	9	27	29	56	26
11 Pesantren	11	11	23	23	97
12 Kambangan	51	12	91	185	281
13 Keputon	40	9	35	96	71
14 Blado	88	31	54	248	85
15 Cokro	15	61	21	132	80
16 Kalipancur	17	14	6	100	37
17 Selopajang Barat	19	91	21	118	114
18 Selopajang Timur	5	8	6	34	10
Jumlah	457	462	431	1 459	1 234

Sumber : Balai Penyuluh KB Kecamatan Blado

Lanjutan Tabel 4.29

Desa	Metode Kontrasepsi			PUS	Persentase
	Pil	Kondom	Jumlah		
(1)	(2)	(3)	(4)	(5)	(6)
1 Gerlang	226	25	426	971	43,87
2 Kalitengah	8	3	68	106	64,15
3 Kembanglangit	51	2	200	294	68,03
4 Gondang	29	1	220	319	68,97
5 Bismo	36	1	99	220	45,00
6 Keteleng	90	17	282	507	55,62
7 Kalisari	74	10	162	366	44,26
8 Besani	72	20	314	608	51,64
9 Wonobodro	123	25	487	909	53,64
10 Bawang	85	10	242	465	52,04
11 Pesantren	56	13	234	405	57,78
12 Kambangan	95	17	732	968	75,62
13 Keputon	73	16	340	546	62,27
14 Blado	52	13	571	973	58,68
15 Cokro	81	8	398	628	63,38
16 Kalipancur	71	11	256	494	51,82
17 Selopajang Barat	83	27	473	783	60,41
18 Selopajang Timur	98	8	1169	426	39,67
Jumlah	1 403	227	5 673	9 988	56,49

Sumber : Balai Penyuluh KB Kecamatan Blado

Tabel 4.30 Banyaknya Peserta Keluarga Berencana Mandiri Menurut Metode Kontrasepsi di Kecamatan Blado, 2018

Desa	Metode Kontrasepsi				
	IUD	MOP	MOW	Implan	Suntik
(1)	(2)	(3)	(4)	(5)	(6)
1 Gerlang	7	-	7	1	336
2 Kalitengah	-	-	-	-	18
3 Kembanglangit	-	-	1	-	31
4 Gondang	1	-	-	-	34
5 Bismo	-	-	-	-	72
6 Keteleng	11	-	2	-	142
7 Kalisari	-	-	-	-	121
8 Besani	8	-	8	5	148
9 Wonobodro	-	-	-	-	257
10 Bawang	-	-	-	-	129
11 Pesantren	1	-	1	2	102
12 Kambangan	4	-	4	4	69
13 Keputon	9	-	3	9	77
14 Blado	27	1	25	18	237
15 Cokro	-	-	5	-	117
16 Kalipancur	4	-	1	-	127
17 Selopajang Barat	17	-	10	3	165
18 Selopajang Timur	-	-	-	-	179
Jumlah	89	1	67	46	2 361

Sumber : Balai Penyuluh KB Kecamatan Blado

Lanjutan Tabel 4.30

Desa	Metode Kontrasepsi			PUS	Persentase
	Pil	Kondom	Jumlah		
(1)	(2)	(3)	(4)	(5)	(6)
1 Gerlang	2	6	359	971	36,97
2 Kalitengah	2	2	22	106	20,75
3 Kembanglangit	7	10	49	294	16,67
4 Gondang	4	1	40	319	12,34
5 Bismo	3	2	77	220	35,00
6 Keteleng	2	-	157	507	30,97
7 Kalisari	4	2	127	366	34,70
8 Besani	7	5	181	608	29,77
9 Wonobodro	6	-	263	909	28,93
10 Bawang	5	2	136	465	29,25
11 Pesantren	3	2	111	405	27,41
12 Kambangan	6	1	88	968	9,09
13 Keputon	4	2	104	546	19,05
14 Blado	17	8	333	973	34,22
15 Cokro	7	3	132	628	21,02
16 Kalipancur	6	3	207	494	26,44
17 Selopajang Barat	9	2	140	783	28,34
18 Selopajang Timur	3	5	191	426	44,84
Jumlah	97	56	2 717	9 988	27,00

Sumber : Balai Penyuluh KB Kecamatan Blado

Tabel 4.31 Banyaknya Peserta Keluarga Berencana Pemerintah dan Mandiri Menurut Metode Kontrasepsi di Kecamatan Blado, 2018

Desa	Metode Kontrasepsi				
	IUD	MOP	MOW	Implan	Suntik
(1)	(2)	(3)	(4)	(5)	(6)
1 Gerlang	42	2	25	53	404
2 Kalitengah	5	38	0	6	26
3 Kembanglangit	12	37	26	50	54
4 Gondang	16	59	13	81	56
5 Bismo	16	9	8	25	76
6 Keteleng	43	22	13	59	193
7 Kalisari	12	13	5	23	146
8 Besani	51	17	33	65	225
9 Wonobodro	32	1	40	111	412
10 Bawang	9	27	29	56	155
11 Pesantren	12	11	24	25	199
12 Kambangan	55	12	95	189	350
13 Keputon	49	9	38	105	148
14 Blado	115	32	79	266	322
15 Cokro	15	61	26	132	197
16 Kalipancur	21	14	7	100	164
17 Selopajang Barat	36	91	31	121	279
18 Selopajang Timur	5	8	6	34	189
Jumlah	546	463	498	1 505	3 595

Sumber : Balai Penyuluh KB Kecamatan Blado

Lanjutan Tabel 4.29

Desa	Metode Kontrasepsi			PUS	Persentase
	Pil	Kondom	Jumlah		
(1)	(2)	(3)	(4)	(5)	(6)
1 Gerlang	228	31	785	971	80,84
2 Kalitengah	10	5	90	106	84,90
3 Kembanglangit	58	12	249	294	84,70
4 Gondang	33	2	260	319	81,31
5 Bismo	39	3	176	220	80,00
6 Keteleng	92	17	439	507	86,59
7 Kalisari	78	12	289	366	78,96
8 Besani	79	25	495	608	81,41
9 Wonobodro	129	25	750	909	82,57
10 Bawang	90	12	378	465	81,29
11 Pesantren	59	15	345	405	85,19
12 Kambangan	101	18	820	968	84,71
13 Keputon	77	18	444	546	81,32
14 Blado	69	21	904	973	92,90
15 Cokro	88	11	530	628	84,40
16 Kalipancur	77	14	463	494	78,26
17 Selopajang Barat	92	29	613	783	88,75
18 Selopajang Timur	101	13	1360	426	84,51
Jumlah	1 500	283	8 390	9 988	83,49

Sumber : Balai Penyuluh KB Kecamatan Blado

Tabel 4.32 Perkembangan Tahapan Keluarga Sejahtera di Kecamatan Blado, 2018

Desa	Jumlah Keluarga	Tahapan Keluarga Sejahtera					
		Pra Sejahtera	Persen	Sejahtera I	Persen	Sejahtera II+	Persen
(1)	(2)	(3)	(4)	(5)	(6)	(7)	(8)
1 Gerlang	1 263	444	35,15	409	32,38	410	33,01
2 Kalitengah	132	42	31,82	70	55,03	20	15,87
3 Kembanglangit	395	167	42,28	52	13,16	176	45,71
4 Gondang	465	216	46,45	107	23,01	142	30,94
5 Bismo	323	166	51,39	49	15,17	108	34,50
6 Keteleng	795	376	47,30	323	40,63	96	12,29
7 Kalisari	437	214	48,97	120	27,46	103	23,95
8 Besani	837	605	72,28	143	17,08	89	10,72
9 Wonobodro	1 389	557	40,10	436	31,39	396	28,97
10 Bawang	619	374	60,42	85	13,73	160	26,27
11 Pesantren	586	268	45,73	194	33,11	124	21,92
12 Kambangan	1 429	794	55,56	181	12,67	454	32,43
13 Keputon	849	396	46,64	269	31,68	184	22,14
14 Blado	1 382	357	25,83	143	10,35	882	64,71
15 Cokro	920	442	48,04	268	29,13	210	23,00
16 Kalipancur	682	380	55,72	142	20,82	160	24,02
17 Selopajang Barat	1 083	161	14,87	357	32,96	565	53,40
18 Selopajang Timur	615	510	82,93	69	11,22	36	5,90
Jumlah	14 201	6 469	45,55	3 417	24,06	4 315	30,91

Sumber : Balai Penyuluh KB Kecamatan Blado

Tabel 4.33 Jumlah Sarana Olahraga Menurut Jenisnya di Kecamatan Blado, 2018

Desa	Sepakbola	Futsal	Kolam Renang	Badminton	Bola Basket	Bola Voli
(1)	(2)	(3)	(4)	(5)	(6)	(7)
1 Gerlang	1	-	-	1	-	-
2 Kalitengah	1	-	-	-	-	1
3 Kembanglangit	1	-	-	-	-	1
4 Gondang	1	-	-	-	-	1
5 Bismo	1	-	-	-	-	-
6 Keteleng	4	-	1	-	-	2
7 Kalisari	1	-	-	1	1	1
8 Besani	2	-	-	-	-	1
9 Wonobodro	2	-	-	-	-	-
10 Bawang	1	-	-	-	-	1
11 Pesantren	1	-	-	-	-	2
12 Kambangan	2	-	-	1	1	3
13 Keputon	2	-	-	1	-	2
14 Blado	4	-	1	2	1	2
15 Cokro	1	-	-	1	1	2
16 Kalipancur	1	-	-	1	-	1
17 Selopajang Barat	5	-	-	2	-	1
18 Selopajang Timur	1	-	1	-	-	1
Jumlah	32	-	3	10	4	22

Sumber : Laporan Desa

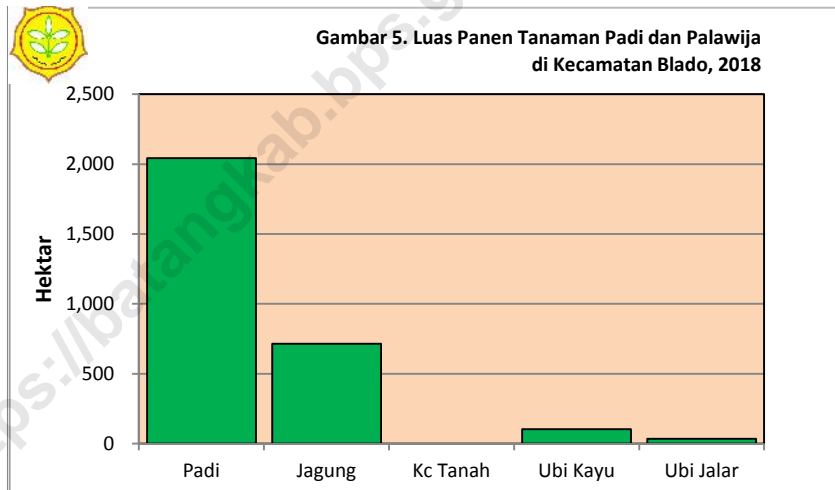
BAB 5



Kecamatan Dalam Angka 2019

BAB V PERTANIAN

Pertanian dalam arti luas adalah semua yang mencakup kegiatan pertanian (tanaman pangan dan hortikultura), perkebunan, kehutanan, dan peternakan, perikanan. Dalam upaya peningkatan produktivitas tanaman pertanian, maka pemerintah daerah melakukan intensifikasi pertanian. Luas tanaman padi untuk musim tanam 2018 terbanyak pada bulan September sebesar 297,9 Ha, tanaman jagung terbanyak pada bulan Juli sebesar 79,2 Ha, sedangkan tanaman kacang kedelai, kacang tanah, dan kacang hijau selama tahun 2018 tidak ada yang menanam. Tanaman ubi kayu/singkong terbanyak pada bulan Oktober sebesar 12 Ha, tanaman ubi jalar terbanyak pada bulan Agustus, Oktober, dan November sebesar 4,90 Ha.



Tabel 5.1 Laporan Luas Tanaman Padi
di Kecamatan Blado, 2018

	Bulan	Luas Areal (Ha)				
		Tanaman Awal Bulan Yang Lalu	Panen	Tanam	Puso/ Rusak	Tanaman Akhir Bulan
	(1)	(2)	(3)	(4)	(5)	(6)
1	Januari	382,00	91,80	150,40	-	442,00
2	Pebruari	442,00	136,80	156,30	-	462,00
3	Maret	462,00	144,60	154,40	-	472,00
4	April	472,00	150,40	268,60	-	593,00
5	Mei	593,00	156,30	171,00	-	608,00
6	Juni	608,00	154,40	170,00	-	624,00
7	Juli	624,00	268,60	117,20	-	469,00
8	Agustus	469,00	171,00	182,70	-	481,00
9	September	481,00	170,00	297,90	-	612,00
10	Oktober	612,00	117,20	243,20	-	741,00
11	Nopember	741,00	182,70	205,10	-	764,00
12	Desember	764,00	297,90	293,10	-	759,00
	Jumlah		2 041,70	2 409,90	-	

Sumber : Hasil Olah SP2018

Tabel 5.2 Laporan Luas Tanaman Palawija Jagung
di Kecamatan Blado, 2018

Bulan	Luas Areal (Ha)				
	Tanaman Awal Bulan Yang Lalu	Panen	Tanam	Puso/ Rusak	Tanaman Akhir Bulan
(1)	(2)	(3)	(4)	(5)	(6)
1 Januari	147,00	63,60	74,30	-	158,00
2 Pebruari	158,00	45,90	44,00	-	156,00
3 Maret	156,00	49,90	44,10	-	150,00
4 April	150,00	74,30	50,80	-	126,00
5 Mei	126,00	44,00	55,70	-	138,00
6 Juni	138,00	44,10	57,70	-	152,00
7 Juli	152,00	50,80	79,20	-	181,00
8 Agustus	181,00	55,70	61,50	-	187,00
9 September	187,00	80,20	65,60	-	172,00
10 Oktober	172,00	79,20	65,50	-	158,00
11 Nopember	158,00	61,50	63,60	-	160,00
12 Desember	160,00	65,60	55,70	-	150,00
Jumlah		714,80	717,70	-	

Sumber : Hasil Olah SP2018

Tabel 5.3 Laporan Luas Tanaman Palawija Kacang Tanah
di Kecamatan Blado, 2018

Bulan	Luas Areal (Ha)				
	Tanaman Awal Bulan Yang Lalu	Panen	Tanam	Puso/ Rusak	Tanaman Akhir Bulan
(1)	(2)	(3)	(4)	(5)	(6)
1 Januari	-	-	-	-	-
2 Pebruari	-	-	-	-	-
3 Maret	-	-	-	-	-
4 April	-	-	-	-	-
5 Mei	-	-	-	-	-
6 Juni	-	-	-	-	-
7 Juli	-	-	-	-	-
8 Agustus	-	-	-	-	-
9 September	-	-	-	-	-
10 Oktober	-	-	-	-	-
11 Nopember	-	-	-	-	-
12 Desember	-	-	-	-	-
Jumlah		-	-	-	

Sumber : Hasil Olah SP2018

Tabel 5.4 Laporan Luas Tanaman Palawija Ubikayu/Singkong di Kecamatan Blado, 2018

	Bulan	Luas Areal (Ha)				
		Tanaman Awal Bulan Yang Lalu	Panen	Tanam	Puso/Rusak	Tanaman Akhir Bulan
	(1)	(2)	(3)	(4)	(5)	(6)
1	Januari	102,00	4,00	4,00	-	102,00
2	Pebruari	102,00	16,90	4,90	-	90,00
3	Maret	90,00	7,90	6,90	-	89,00
4	April	89,00	27,90	2,90	-	64,00
5	Mei	64,00	9,90	11,00	-	65,00
6	Juni	65,00	7,90	7,90	-	65,00
7	Juli	65,00	6,00	7,90	-	67,00
8	Agustus	67,00	11,00	5,90	-	62,00
9	September	62,00	7,00	4,00	-	59,00
10	Oktober	59,00	-	12,00	-	71,00
11	Nopember	71,00	3,00	7,90	-	76,00
12	Desember	76,00	2,00	3,00	-	77,00
Jumlah			103,50	78,30	-	

Sumber : Hasil Olah SP2018

Tabel 5.5 Laporan Luas Tanaman Palawija Ubi Jalar/Ketela Rambat di Kecamatan Blado, 2018

Bulan	Luas Areal (Ha)				
	Tanaman Awal Bulan Yang Lalu	Panen	Tanam	Puso/Rusak	Tanaman Akhir Bulan
(1)	(2)	(3)	(4)	(5)	(6)
1 Januari	15,00	2,90	2,00	14,00	-
2 Pebruari	-	-	3,90	-	4,00
3 Maret	4,00	-	2,90	-	7,00
4 April	7,00	2,90	3,90	-	8,00
5 Mei	8,00	2,90	3,90	-	9,00
6 Juni	9,00	2,00	2,90	-	10,00
7 Juli	10,00	3,90	3,90	-	10,00
8 Agustus	10,00	3,90	4,90	-	11,00
9 September	11,00	3,90	2,90	-	10,00
10 Oktober	10,00	3,90	4,90	-	11,00
11 Nopember	11,00	3,90	4,90	-	12,00
12 Desember	12,00	3,90	2,90	-	11,00
Jumlah		34,10	43,90	14,00	

Sumber : Hasil Olah SP2018

BAB 6



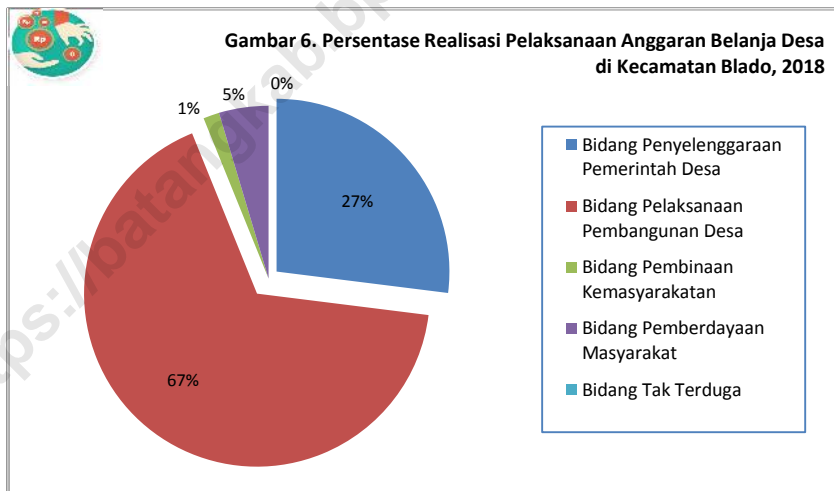
TRANSPORTASI DAN KEUANGAN

Kecamatan Dalam Angka 2019

BAB VI TRANSPORTASI DAN KEUANGAN

Di bidang perekonomian, Kecamatan Blado walau tidak semua desa memiliki pasar desa yang dapat memenuhi kebutuhan masyarakat, tetapi banyak terdapat warung/toko/kios yang juga sebagai sarana lapangan usaha penduduknya. Selain itu juga ada sarana perekonomian lainnya seperti, KUD, Bank/BKK dan lainnya.

Di bidang keuangan besarnya penerimaan Alokasi Dana Desa (ADD) pada tahun 2018 sebesar 6,21 Milyar Rupiah dan penerimaan Dana Desa (DD) sebesar 13,39 Milyar Rupiah. Realisasi PBB pada tahun 2018 di Kecamatan Blado mencapai 994,89 Juta Rupiah.



Tabel 6.1 Jumlah Sarana Ekonomi di Kecamatan Blado, 2018

Desa	Sarana Ekonomi				
	Pasar Umum	KUD	Bank / BKK	ATM	Hotel/Penginapan
(1)	(2)	(3)	(4)	(5)	(2)
1 Gerlang	-	-	-	-	-
2 Kalitengah	-	-	-	-	-
3 Kembanglangit	-	-	-	-	-
4 Gondang	-	-	-	-	-
5 Bismo	-	-	-	-	-
6 Keteleng	1	-	-	1	1
7 Kalisari	-	-	-	-	2
8 Besani	-	-	-	-	-
9 Wonobodro	-	-	-	-	-
10 Bawang	-	-	-	-	-
11 Pesantren	-	-	-	-	-
12 Kambangan	1	-	-	-	-
13 Keputon	-	-	-	-	-
14 Blado	1	1	3	1	-
15 Cokro	-	-	-	-	-
16 Kalipancur	-	-	-	-	-
17 Selopajang Barat	-	-	-	-	-
18 Selopajang Timur	-	-	-	-	-
Jumlah	3	1	3	2	3

Sumber : Laporan Desa

Tabel 6.2 Realisasi Dana Desa, Alokasi Dana Desa, Bagi Hasil Pajak dan Retribusi Daerah di Kecamatan Blado, 2018 (Rupiah)

Desa	Dana Desa	Alokasi Dana Desa	Bagi Hasil Pajak dan Retribusi Daerah
(1)	(2)	(3)	(4)
1 Gerlang	786 821 000	413 139 600	29 594 000
2 Kalitengah	683 864 000	284 801 300	19 410 000
3 Kembanglangit	695 186 000	301 414 600	21 151 000
4 Gondang	699 450 000	337 932 700	21 503 000
5 Bismo	675 927 000	298 803 000	21 523 000
6 Keteleng	711 764 000	354 603 500	23 582 000
7 Kalisari	679 418 000	309 849 900	23 745 000
8 Besani	977 901 000	379 577 900	24 288 000
9 Wonobodro	961 696 000	377 934 700	30 811 000
10 Bawang	683 101 000	335 148 500	24 429 000
11 Pesantren	916 650 000	316 314 500	24 571 000
12 Kambangan	726 110 000	396 977 600	29 940 000
13 Keputon	718 712 000	361 933 300	27 124 000
14 Blado	695 997 000	355 588 600	36 703 000
15 Cokro	690 441 000	346 095 700	36 159 000
16 Selopajang Barat	692 947 000	316 987 400	25 500 000
17 Kalipancur	702 537 000	369 717 000	26 826 000
18 Selopajang Timur	692 999 000	351 088 900	26 259 000
Jumlah	13 391 521 000	6 207 908 700	473 118 000

Sumber : Dispermades Kabupaten Batang

Tabel 6.3 Realisasi Pelaksanaan Anggaran Pendapatan Desa di Kecamatan Blado, 2018 (Rupiah)

Desa	Pendapatan Asli Desa	Pendapatan Transfer	Pendapatan Lain-Lain	Jumlah Pendapatan
(1)	(2)	(3)	(4)	(5)
1 Gerlang	-	1 334 554 600	-	1 334 554 600
2 Kalitengah	251 297	1 054 871 463	-	1 055 122 760
3 Kembanglangit	-	1 222 751 600	-	1 222 751 600
4 Gondang	3 673 772	1 128 885 700	-	1 132 559 472
5 Bismo	-	1 051 253 000	-	1 051 253 000
6 Keteleng	3 500 000	1 459 449 500	-	1 462 949 500
7 Kalisari	-	1 168 012 900	-	1 168 012 900
8 Besani	409 868	1 489 766 900	-	1 490 176 768
9 Wonobodro	331 803	1 542 966 892	-	1 543 298 695
10 Bawang	-	1 919 178 500	-	1 919 178 500
11 Pesantren	-	1 873 535 500	-	1 873 535 500
12 Kambangan	1 121 452	2 308 900 309	-	2 310 021 761
13 Keputon	512	2 114 269 300	-	2 114 269 812
14 Blado	107 000 000	1 416 288 600	9 120 000	1 532 408 600
15 Cokro	45 729 128	2 125 763 802	-	2 171 492 930
16 Selopajang Barat	-	1 121 434 400	-	1 121 434 400
17 Kalipancur	22 931 400	1 188 080 000	-	1 211 011 400
18 Selopajang Timur	8 164 939	1 174 346 900	-	1 182 511 839
Jumlah	193 114 171	26 694 309 866	9 120 000	26 896 544 037

Sumber : Dispermades Kabupaten Batang

Tabel 6.4 Realisasi Pelaksanaan Anggaran Belanja Desa di Kecamatan Blado, 2018 (Rupiah)

Desa	Bidang Penyelenggaraan Pemerintah Desa	Bidang Pelaksanaan Pembangunan Desa	Bidang Pembinaan Kemasyarakatan
(1)	(2)	(3)	(4)
1 Gerlang	497 980 299	836 027 261	21 119 000
2 Kalitengah	305 689 963	645 864 000	15 415 000
3 Kembanglangit	370 415 320	730 186 000	21 151 000
4 Gondang	376 224 203	702 060 000	26 754 000
5 Bismo	329 306 440	670 306 000	17 181 000
6 Keteleng	356 463 000	988 221 000	19 832 000
7 Kalisari	337 867 169	771 999 000	16 990 000
8 Besani	396 022 256	977 142 400	18 629 000
9 Wonobodro	397 841 342	1 009 389 000	21 101 000
10 Bawang	597 165 621	1 205 246 000	17 214 500
11 Pesantren	340 076 700	1 226 650 000	-
12 Kambangan	406 775 508	1 814 444 000	24 970 000
13 Keputon	383 201 218	1 649 712 000	19 124 000
14 Blado	466 432 791	1 009 273 400	26 703 000
15 Cokro	411 740 840	1 563 717 000	29 000 000
16 Selopajang Barat	344 372 916	707 848 600	45 500 000
17 Kalipancur	431 612 288	611 848 900	22 455 000
18 Selopajang Timur	414 966 396	655 243 700	36 009 000
Jumlah	7 164 154 270	17 775 178 261	399 147 500

Sumber : Dispermades Kabupaten Batang

Lanjutan Tabel 6.4

Desa	Bidang Pemberdayaan Masyarakat	Bidang Tak Terduga	Jumlah Belanja
(1)	(5)	(6)	(7)
1 Gerlang	80 115 939	-	1 435 242 499
2 Kalitengah	108 000 000	-	1 074 968 963
3 Kembanglangit	90 000 000	-	1 211 752 320
4 Gondang	47 390 000	-	1 152 428 203
5 Bismo	55 621 000	-	1 072 414 440
6 Keteleng	90 000 000	-	1 454 516 000
7 Kalisari	60 069 000	-	1 186 925 169
8 Besani	50 758 600	-	1 442 552 256
9 Wonobodro	118 307 000	-	1 546 638 342
10 Bawang	55 000 000	-	1 874 626 121
11 Pesantren	-	-	1 566 726 700
12 Kambangan	60 666 000	-	2 306 855 508
13 Keputon	70 500 000	-	2 122 537 218
14 Blado	40 000 000	-	1 542 409 191
15 Cokro	65 419 000	-	2 069 876 840
16 Selopajang Barat	48 398 400	-	1 146 119 916
17 Kalipancur	120 688 100	-	1 186 604 288
18 Selopajang Timur	67 755 300	-	1 173 974 396
Jumlah	1 228 688 339	-	26 567 168 370

Sumber : Dispermades Kabupaten Batang

Tabel 6.5 Realisasi Pelaksanaan Pembiayaan Desa
di Kecamatan Blado, 2018 (Rupiah)

Desa	Penerimaan Pembiayaan	Pengeluaran Pembiayaan	Pembiayaan Netto
(1)	(2)	(3)	(4)
1 Gerlang	-	-	-
2 Kalitengah	-	-	-
3 Kembanglangit	-	-	-
4 Gondang	20 452 503	-	20 452 503
5 Bismo	-	-	-
6 Keteleng	-	-	-
7 Kalisari	-	-	-
8 Besani	20 778 256	-	20 778 256
9 Wonobodro	-	-	-
10 Bawang	-	-	-
11 Pesantren	-	-	-
12 Kambangan	-	-	-
13 Keputon	-	-	-
14 Blado	11 250 591	-	11 250 591
15 Cokro	40 760 648	100 000 000	(59 239 352)
16 Selopajang Barat	-	-	-
17 Kalipancur	16 302 600	-	16 302 600
18 Selopajang Timur	31 376 396	20 000 000	11 376 396
Jumlah	140 920 994	120 000 000	20 920 994

Sumber : Dispermades Kabupaten Batang

Tabel 6.6 Target dan Realisasi Penerimaan Pajak Bumi Bangunan (PBB)
di Kecamatan Blado, 2018

Desa	Baku 2018		Penerimaan	
	Baku (Rp)	SPPT	Realisasi (Rp)	SPPT
(1)	(2)	(3)	(4)	(5)
1. Gerlang	77 056 101	2 724	77 056 101	2 724
2. Kalitengah	12 099 739	327	12 099 739	327
3. Kembanglangit	23 224 729	670	23 224 729	670
4. Gondang	24 970 245	840	24 970 245	840
5. Bismo	20 912 542	623	2 048 200	138
6. Keteleng	24 058 311	822	24 058 311	822
7. Kalisari	36 314 125	1 117	36 314 125	1 117
8. Besani	55 406 095	1 312	55 406 095	1 312
9. Wonobodro	83 935 507	2 194	83 935 507	2 194
10. Bawang	44 555 547	1 378	30 204 589	834
11. Pesantren	45 409 576	1 210	45 409 576	1 210
12. Kambangan	130 996 798	3 794	114 790 789	3 253
13. Keputon	61 302 877	1 981	61 214 127	1 974
14. Blado	121 436 931	2 139	117 535 995	2 036
15. Cokro	122 266 098	2 658	122 142 318	2 651
16. Selopajang Barat	57 287 505	2 595	57 134 818	2 595
17. Kalipancur	51 140 220	2 257	51 140 220	2 257
18. Selopajang Timur	56 211 939	1 939	56 211 939	1 939
Jumlah	1 048 584 885	30 580	994 897 423	28 893

Sumber : BPKPAD Kabupaten Batang

Tabel 6.7 Jalan Kabupaten Menurut Ruas di Kecamatan Blado, 2018

No.	Nama Ruas	Panjang (M)	Lebar (M)	Klasifikasi Fungsi Jalan
(1)	(2)	(3)	(4)	(5)
1	Bandar - Gerlang	19 500	4,00	JJS
2	Bandar - Tulis	10 000	4,00	JJS
3	Batiombo - Wonosegoro	1 050	4,00	JJS
4	Blado - Pagilaran	9 300	4,00	NMG
5	Blado - Wonobodro	2 100	4,00	LU
6	Blado - Curug Genting	2 000	3,00	PAR
7	Blado - Siguci	7 700	4,00	LU
8	Blado - Kambangan	4 100	3,00	LU
9	Wonobodro - Besani	1 000	4,00	LU
10	Blado - Andongsili	5 325	3,00	LU
11	Wonoroyo - Kalisari	1 600	3,00	LU

Keputusan Bupati Batang No. 050/243/2016 tentang Penetapan Status Ruas Jalan Kabupaten

Sumber : Dinas Pekerjaan Umum dan Penataan Ruang Kabupaten Batang

Tabel 6.8 Jumlah Kecelakaan Lalu Lintas Menurut Bulan di Kecamatan Blado, 2018

Bulan	Jumlah Kecelakaan Lalu lintas	Jumlah Korban			
		Meninggal	Luka Berat	Luka Ringan	Material (Rp)
(1)	(2)	(3)	(4)	(5)	(6)
1 Januari	-	-	-	-	-
2 Pebruari	-	-	-	-	-
3 Maret	-	-	-	-	-
4 April	-	-	-	-	-
5 Mei	-	-	-	-	-
6 Juni	-	-	-	-	-
7 Juli	-	-	-	-	-
8 Agustus	1	-	-	1	1 000 000
9 September	1	-	-	2	2 000 000
10 Oktober	-	-	-	-	-
11 Nopember	1	-	-	1	1 000 000
12 Desember	1	1	-	-	200 000
Jumlah	4	1	-	4	4 200 000

Sumber : Satlantas Polres Batang

Tabel 6.9 Jumlah Pelanggan, Volume Air yang Disalurkan dan Nilai Air Minum yang Terjual pada Pelanggan PDAM Batang di Kecamatan Blado, 2018

No.	Jenis Pelanggan	Pelanggan	Volume Air (M3)	Nilai (000 Rp)
(1)	(2)	(3)	(4)	(5)
1	Rumah tempat Tinggal	1 281	15 798	70 365 500
2	Hotel/Niaga	7	98	1 136 625
3	Umum	20	348	1 458 000
4	Badan Sosial / Rumah Sakit	26	512	1 388 500
5	Industri	-	-	-
6	Instansi Pemerintah	5	52	483 625
7	Khusus	-	-	-
Jumlah		1 339	16 808	74 832 250

Sumber : PDAM Kabupaten Batang

BAB 7



PERBANDINGAN ANTAR KECAMATAN

Kecamatan Dalam Angka 2019

Tabel 7.1 Perbandingan Luas Wilayah Antar Kecamatan, 2018

	Kecamatan	Luas (Ha)	Persentase
	(1)	(2)	(3)
1	Wonotunggal	5 235,27	6,64
2	Bandar	7 332,80	9,30
3	Blado	7 838,92	9,94
4	Reban	4 633,38	5,88
5	Bawang	7 384,51	9,36
6	Tersono	4 932,98	6,26
7	Warungasem	7 276,64	9,23
8	Limpung	3 341,66	4,24
9	Banyuputih	4 442,50	5,63
10	Subah	8 352,17	10,59
11	Pecalungan	3 618,97	4,59
12	Tulis	4 508,78	5,72
13	Kandeman	4 175,67	5,29
14	Batang	3 434,54	4,36
15	Warungasem	2 355,37	2,99
	Jumlah	78 864,16	100,00

Sumber : Proyeksi Penduduk Hasil SP2010, BPS Kabupaten Batang

Tabel 7.2 Perbandingan Jumlah Penduduk Antar Kecamatan dan Sex Ratio, 2018

	Kecamatan	Laki-laki	Perempuan	Jumlah	Sex Ratio	
	(1)	(2)	(3)	(4)	(5)	
1	Wonotunggal	16.658	16.580	33.238	100,47	
2	Bandar	34.175	33.870	68.045	100,90	
3	Blado	22.884	22.525	45.409	101,59	
4	Reban	19.146	19.248	38.394	99,47	
5	Bawang	27.537	27.259	54.796	101,02	
6	Tersono	19.403	19.448	38.851	99,77	
7	Gringsing	30.404	29.996	60.400	101,36	
8	Limpung	20.951	21.133	42.084	99,14	
9	Banyuputih	17.678	17.832	35.510	99,14	
10	Subah	26.064	26.738	52.802	97,48	
11	Pecalungan	15.992	16.490	32.482	96,98	
12	Tulis	17.902	18.214	36.116	98,29	
13	Kandeman	24.071	24.483	48.554	98,32	
14	Batang	63.218	63.626	126.844	99,36	
15	Warungasem	24.491	24.361	48.852	100,53	
	Jumlah	2018	380.574	381.803	762.377	99,68
		2017	377.492	378.587	756.079	99,71
		2016	374.375	375.345	749.720	99,74
		2015	371.071	372.019	743.090	99,75

Sumber : Proyeksi Penduduk Hasil SP2010, BPS Kabupaten Batang

DATA

MENCERDASKAN BANGSA



**BADAN PUSAT STATISTIK
KABUPATEN BATANG**

Jalan Pemuda No.90 Batang 51216

Telp/Fax: (0285) 391004

Homepage: <https://batangkab.bps.go.id> Email: bps3325@bps.go.id

ISSN 2621-170X



9 772434 561006