

KECAMATAN KARANGANYAR DALAM ANGKA 2017



KECAMATAN KARANGANYAR DALAM ANGKA 2017



KECAMATAN KARANGANYAR

DALAM ANGKA 2017

ISBN: 978-602-6849-94-6

No. Publikasi: 33050.1722

Katalog: 1102001.3305200

Ukuran Buku: 14,8 cm x 21 cm

Jumlah Halaman: xx +110 halaman

Naskah

Badan Pusat Statistik Kabupaten Kebumen

Gambar Kover oleh:

Badan Pusat Statistik Kabupaten Kebumen

Ilustrasi Kover:

Kantor Kecamatan Karanganyar

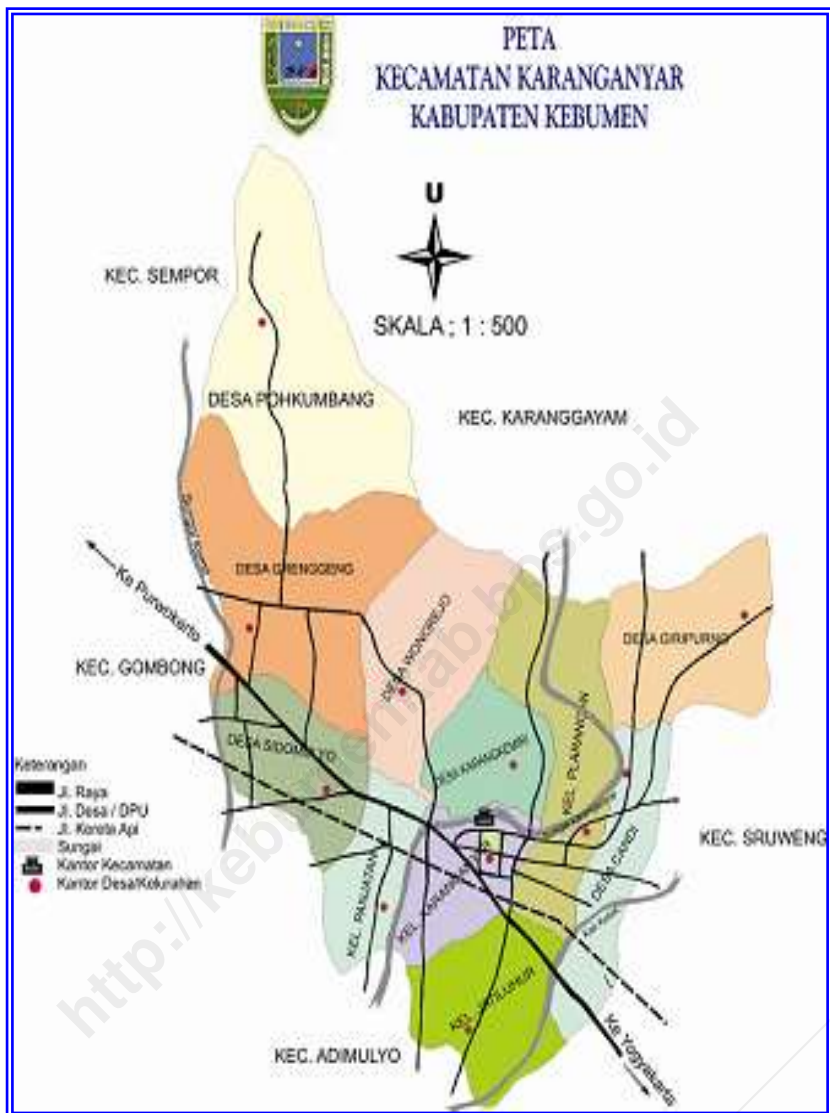
Diterbitkan oleh:

© BPS Kabupaten Kebumen

Dicetak oleh:

CV. Puspita Warna

Dilarang mengumumkan, mendistribusikan, mengomunikasikan, dan/atau mengandakan sebagian atau seluruh isi buku ini untuk tujuan komersial tanpa izin tertulis dari Badan Pusat Statistik



PETA KECAMATAN KARANGANYAR

<http://kebumenkab.bps.go.id>

KEPALA BPS KABUPATEN KEBUMEN



Sri Handayani, SE.MM.

<http://kebumenkab.bps.go.id>



KATA SAMBUTAN

Kecamatan Karanganyar Dalam Angka 2017 merupakan publikasi tahunan yang diterbitkan oleh BPS Kabupaten Kebumen. Disadari bahwa publikasi ini belum sepenuhnya memenuhi harapan pihak pemakai data khususnya para perencana, namun diharapkan dapat membantu melengkapi penyusunan rencana pembangunan di Kecamatan Karanganyar.

Publikasi ini dapat terwujud berkat kerja sama dan bantuan dari berbagai pihak baik instansi pemerintah maupun swasta. Kepada semua pihak yang telah memberikan bantuan disampaikan penghargaan dan terima kasih yang sebesar – besarnya.

Walaupun publikasi ini telah disiapkan sebaik-baiknya, namun disadari masih ada kekurangan dan kesalahan yang terjadi. Untuk perbaikan publikasi ini, tanggapan dan saran yang bersifat konstruktif dari para pemakai sangat diharapkan.

Kebumen, September 2017

Kepala BPS

Kabupaten Kebumen

Sri Handayani, SE.MM.

<http://kebumenkab.bps.go.id>

KATA PENGANTAR

Dengan mengucapkan syukur kehadiran Tuhan Yang Maha Esa, selesai sudah penyusunan Buku KARANGANYAR DALAM ANGKA 2017 yang merupakan kelanjutan dari publikasi yang sama tahun sebelumnya.

Buku ini memuat berbagai macam data seperti: geografi, pemerintahan, penduduk dan pertanian, sosial dan lain-lain. Sebagian besar data dirinci sampai ke tingkat wilayah Desa/Kelurahan serta cakupannya juga semakin diperluas pada berbagai sektor pembangunan sejalan dengan semakin meningkatnya kebutuhan akan data, khususnya untuk kepentingan perencanaan pembangunan di Kecamatan.

Pada kesempatan ini kami menyampaikan terima kasih yang sebesar-besarnya, pertama kepada Bapak Camat Karanganyar atas segala dukungan dan bimbingan yang diberikan hingga buku ini bisa terwujud. Kemudian yang kedua terima kasih kami sampaikan kepada semua pihak, baik itu instansi pemerintah maupun non pemerintah yang telah membantu memberikan data dan informasi yang kami perlukan dalam penyusunan buku ini.

Kami menyadari bahwa buku ini masih jauh dari sempurna dan belum sepenuhnya bisa memenuhi semua kebutuhan data, namun diharapkan bahwa buku ini bisa memberikan kontribusi yang positif bagi pemakai data, khususnya berkaitan dengan kegiatan perencanaan pembangunan.

Karanganyar, September 2017

Koordinator Statistik Kecamatan



TULUS YULIANTO

NIP.197407122001121004

<http://kebumenkab.bps.go.id>

DAFTAR ISI

HALAMAN JUDUL	i
KATALOG	ii
PETA KECAMATAN KARANGANYAR	iii
SAMBUTAN CAMAT KARANGANYAR	iv
KATA PENGANTAR	v
DAFTAR ISI	vi
DAFTAR TABEL	vii
DAFTAR GRAFIK	xv
TABEL-TABEL:	
BAB I. KONDISI GEOGRAFIS KECAMATAN KARANGANYAR	3
BAB II. PEMERINTAHAN	23
BAB III. PENDUDUK,	37
BAB IV. S O S I A L	67
BAB V. P E R T A N I A N	93

<http://kebumenkab.bps.go.id>

DAFTAR TABEL

<i>Tabel</i>	<i>Isi</i>	<i>Hal</i>
BAB I KONDISI GEOGRAFIS KECAMATAN KARANGANYAR		
Tabel : 1.1.1.	Letak Dan Geografis Wilayah Kecamatan Karanganyar	7
Tabel : 1.2.1.	Luas Wilayah Kecamatan Karanganyar Menurut Lahan Sawah Dan Lahan Kering Per Desa/Kelurahan,2016	8
Tabel 1.2.1	Persentase Luas Lahan Sawah Dan Lahan Kering Terhadap Luas Desa/Kelurahan Dan Terhadap Total Luas Lahan Sawah Dan Lahan Kering Di Kecamatan Karanganyar Menurut Desa/Kelurahan,2016	9
Tabel : 1.2.2.	Luas Lahan Sawah Di Kecamatan Karanganyar Menurut Desa/Kelurahan Dan Peruntukannya, 2016	10
Tabel 1.2.3	Luas Lahan Bukan Sawah Di Kecamatan Karanganyar Menurut Desa/Kelurahan Dan Peruntukannya,2016	13
Tabel 1.2.4	Luas Lahan Bukan Sawah Untuk Pertanian Di Kecamatan Karanganyar Menurut Desa/Kelurahan Dan Peruntukannya,2016	14
Tabel 1.2.5	Luas Lahan Bukan Sawah Bukan Untuk Pertanian Di Kecamatan Karanganyar Menurut Desa/Kelurahan Dan Peruntukannya,2016	16
Tabel : 1.3	Kondisi Geografis Wilayah Dan Ketinggian Tempat Dari Permukaan Laut Per Desa/Kelurahan, 2016	17
Tabel : 1.4.	Jarak Dari Kantor Desa Di Kecamatan Karanganyar Ke Ibu Kota Kecamatan Dan Ibukota Kabupaten, 2016	18
Tabel : 1.5.	Curah Hujan Dan Jumlah Hari Hujan Di Kecamatan Karanganyar Per Bulan, 2016	19
BAB II PEMERINTAHAN		
Tabel : 2.1.1.	Banyaknya Rt Dan Rw Di Kecamatan Karanganyar Dirinci Menurut Desa/Kelurahan, 2016	26
Tabel 2.1.2	Luas Tanah Bengkak Dan Tanah Kas Desa Di Kecamatan Karanganyar Dirinci Menurut Desa/Kelurahan,2016	27

<i>Tabel</i>	<i>Isi</i>	<i>Hal</i>
Tabel 2.1.3	Banyaknya Perangkat Desa/Kelurahan Di Kecamatan Karanganyar Dirinci Menurut Desa/Kelurahan, 2016	28
Tabel : 2.1.4.	BANYAKNYA TUNJANGAN PERANGKAT DESA/KELURAHAN DI KECAMATAN KARANGANYAR DIRINCI MENURUT DESA/KELURAHAN,,2016	29
Tabel : 2.2..	Banyaknya Anggota Hansip Dan Banyaknya Pos/Gardu Keamanan Di Kecamatan Karanganyar Dirinci Menurut Desa/Kelurahan, 2016	30
Tabel 2.3	Realisasi Pembuatan Kartu Keluarga (KK) dan Kartu Tanda Penduduk (KTP) Dirinci Per Bulan di Kecamatan Karanganyar, 2016	31
Tabel 2.4.1	Banyaknya Pegawai Otonom Yang Berada di Kecamatan Karanganyar Menurut Tingkat Pendidikan Dirinci Menurut Dinas /Bagian, 2016	32
Tabel 2.4.2	Banyaknya Pegawai Otonom Yang Berada di Kecamatan Karanganyar Menurut Jenis Kelamin Dirinci Menurut Dinas /Bagian, 2016	33
Tabel 2.4.3	Banyaknya Pegawai Otonom Yang Berada di Kecamatan Karanganyar Menurut Golongan Gaji Dirinci Menurut Dinas /Bagian, 2016	34

BAB III PENDUDUK

Tabel : 3.1.1.	Penduduk Kecamatan Karanganyar Menurut Jenis Kelamin, Tingkat Pertumbuhan Dan Persentase Pertumbuhan Tahun 2001-2016	40
Tabel : 3.1.2.	Luas Wilayah, Banyaknya Desa/Kelurahan, Rumah tangga, Penduduk Dan Rata-Rata Penduduk Per Km2, Per Desa/ Kelurahan Dan Per Rumah Tangga Di Kecamatan Karanganyar Per Desa/Kelurahan, 2016	41
Tabel : 3.1.3.	Penduduk Kecamatan Karanganyar Dirinci Menurut Jenis Kelamin, Sex Ratio, Dan Persentase Persebaran Per Desa/Kelurahan Di Kecamatan Karanganyar, 2016	42
Tabel : 3.1.4.	Banyaknya Kelahiran Di Kecamatan Karanganyar Dirinci Menurut Desa/Kelurahan, 2016	43
Tabel : 3.1.5.	Banyaknya Kematian Di Kecamatan Karanganyar Dirinci Menurut Desa/Kelurahan, 2016	44

Tabel : 3.1.6.	Banyaknya Penduduk Yang Datang Di Kecamatan Karanganyar Dirinci Menurut Desa/Kelurahan, 2016	45
Tabel : 3.1.7.	Banyaknya Penduduk Yang Pergi Di Kecamatan Karanganyar Dirinci Menurut Desa/Kelurahan, 2016	46
Tabel : 3.1.8.	Angka Kelahiran Kasar (CBR) Per 1000 Penduduk Di Kecamatan Karanganyar Dirinci Menurut Desa/Kelurahan, 2016	47
Tabel : 3.1.9.	Angka Kematian Kasar (CDR) Per 1000 Penduduk Di Kecamatan Karanganyar Dirinci Menurut Desa/Kelurahan, 2016	48
Tabel : 3.1.10.	Pertumbuhan Penduduk Di Kecamatan Karanganyar Dirinci Menurut Desa/Kelurahan, 2010 - 2016	49
Tabel : 3.1.11.	Penduduk Kecamatan Karanganyar Dirinci Menurut Jenis Kelamin, Dewasa, Anak-Anak Per Desa/Kelurahan, 2016	50
Tabel : 3.1.12.	Penduduk Kecamatan Karanganyar Dirinci Menurut Kelompok Umur Tunggal Dan Jenis Kelamin, 2016	51
Tabel : 3.1.13.	Penduduk Kecamatan Karanganyar Dirinci Menurut Kelompok Umur 5 (Lima) Tahunan Dan Jenis Kelamin Dirinci Per Desa/Kelurahan, 2016	53
Tabel : 3.1.14.	Penduduk Kecamatan Karanganyar Dirinci Menurut Usia Produktif, Usia Tidak Produktif, Angka Ketergantungan Dirinci Per Desa/Kelurahan, 2016	59
Tabel : 3.1.15.	Penduduk Usia Sekolah Di Kecamatan Karanganyar Menurut Kelompok Usia Sekolah Per Desa/Kelurahan, 2016	60
Tabel : 3.4.1.	Banyaknya PUS, PUS Hamil Dan PUS Peserta KB Di Kecamatan Karanganyar Dirinci Menurut Desa/Kelurahan, 2016	61
Tabel : 3.4..2.	Jumlah PUS Peserta KB Di Kecamatan Karanganyar Dirinci Menurut Metode Kontrasepsi Yang Dipergunakan Per Desa/Kelurahan, 2016	62

BAB IV SOSIAL

Tabel : 4.1.1.	Banyaknya Taman Kanak-Kanak Di Kecamatan Karanganyar Dirinci Menurut Banyaknya Sekolah, Murid Dan Guru Per Desa/Kelurahan, 2016	70
Tabel : 4.1.2.	Banyaknya Roudhlatul Atfal (RA) Di Kecamatan Karanganyar Dirinci Menurut Banyaknya Sekolah, Murid Dan Guru Per Desa/Kelurahan, 2016	71
Tabel : 4.1.3.	Banyaknya SD Negeri Di Kecamatan Karanganyar Dirinci Menurut Banyaknya Sekolah, Murid, Lulusan, Yang Putus Sekolah Dan Guru Menurut Status Kepegawaian Per Desa/Kelurahan, 2016	72
Tabel : 4.1.4.	Banyaknya SD Swasta Di Kecamatan Karanganyar Dirinci Menurut Banyaknya Sekolah, Murid, Lulusan, Yang Putus Sekolah Dan Guru Menurut Status Kepegawaian Per Desa/Kelurahan, 2016	73
Tabel : 4.1.5.	Banyaknya Madrasah Ibtidaiyah (MI) Negeri Di Kecamatan Karanganyar Dirinci Menurut Banyaknya Sekolah, Murid, Lulusan, Putus Sekolah Serta Guru Tetap Dan Tidak Tetap Per Desa/Kelurahan, 2016	74
Tabel : 4.1.6.	Banyaknya Madrasah Ibtidaiyah (MI) Swasta Di Kecamatan Karanganyar Dirinci Menurut Banyaknya Sekolah, Murid, Lulusan, Putus Sekolah Serta Guru Tetap Dan Tidak Tetap Per Desa/Kelurahan, 2016	75
Tabel : 4.1.7.	Banyaknya SLTP Negeri Di Kecamatan Karanganyar Dirinci Menurut Banyaknya Sekolah, Murid, Lulusan, Putus Sekolah Serta Guru Per Desa/Kelurahan, 2016	76

Tabel : 4.1.8.	Banyaknya SLTP Swasta Di Kecamatan Karanganyar Dirinci Menurut Banyaknya Sekolah, Murid, Lulusan, Putus Sekolah, Serta Guru Per Desa/Kelurahan, 2016	77
Tabel : 4.1.9.	Banyaknya Madrasah Tsanawiyah (MTs) Negeri Di Kecamatan Karanganyar Dirinci Menurut Banyaknya Sekolah, Murid, Lulusan, Putus Sekolah, Serta Guru Tetap Dan Tidak Tetap Per Desa/Kelurahan, 2016	78
Tabel : 4.1.10.	Banyaknya Madrasah Tsanawiyah (MTs) Swasta Di Kecamatan Karanganyar Dirinci Menurut Banyaknya Sekolah, Murid, Lulusan, Putus Sekolah Serta Guru Tetap Dan Tidak Tetap Per Desa/Kelurahan, 2016	79
Tabel : 4.1.11.	Banyaknya Sekolah Menengah Umum (SMU) Negeri Di Kecamatan Karanganyar Dirinci Menurut Banyaknya Sekolah, Murid, Lulusan, Putus Sekolah Serta Guru Tetap Dan Tidak Tetap Per Desa/Kelurahan, 2016	80
Tabel : 4.1.12.	Banyaknya Sekolah Menengah Umum (SMU) Swasta Di Kecamatan Karanganyar Dirinci Menurut Banyaknya Sekolah, Murid, Lulusan, Putus Sekolah Serta Guru Tetap Dan Tidak Tetap Per Desa/Kelurahan, 2016	81
Tabel : 4.1.13.	Banyaknya SMK Negeri Di Kecamatan Karanganyar Dirinci Menurut Banyaknya Sekolah, Murid, Lulusan, Putus Sekolah Serta Guru Tetap Dan Tidak Tetap Per Desa/Kelurahan, 2016	82
Tabel : 4.1.14.	Banyaknya SMK Swasta Di Kecamatan Karanganyar Dirinci Menurut Banyaknya Sekolah, Murid, Lulusan, Putus Sekolah Serta Guru Tetap Dan Tidak Tetap Per Desa/Kelurahan, 2016	83
Tabel : 4.1.15.	Banyaknya Madrasah Aliah (MA) Negeri Di Kecamatan Karanganyar Dirinci Menurut Desa/Kelurahan, Banyaknya Sekolah, Murid, Lulusan, Putus Sekolah Serta Guru Tetap Dan Tidak Tetap, 2016	84

Tabel : 4.1.16.	Banyaknya Madrasah Aliah (MA) Swasta Di Kecamatan Karanganyar Dirinci Menurut Desa/Kelurahan, Banyaknya Sekolah, Murid, Lulusan, Putus Sekolah Serta Guru Tetap Dan Tidak Tetap, 2016	85
Tabel : 4.2.1.	Banyaknya Tempat Ibadah Di Kecamatan Karanganyar Dirinci Menurut Desa/Kelurahan Dan Jenis Tempat Ibadah, 2016	86
Tabel : 4.2.2.	Banyaknya Nikah, Talak, Cerai Dan Rujuk (NTCR) Di Kecamatan Karanganyar Dirinci Menurut Desa/Kelurahan, 2016	87
Tabel : 4.3.	Banyaknya Balita Di Kecamatan Karanganyar Yang Ditimbang Dan Memiliki Kartu Menuju Sehat (KMS) Serta Yang Ditimbang Di Posyandu Dirinci Menurut Desa/Kelurahan, 2016	88
Tabel : 4.4.	Banyaknya KK Pra Sejahtera, Sejahtera I, Sejahtera II, Sejahtera III Dan Sejahtera III+ Dirinci Per Desa/Kelurahan, 2016	89

**BAB V
PERTANIAN**

Tabel : 5.1.1.	Luas Panen Dan Produksi Padi Dan Palawija Di Kecamatan Karanganyar Menurut Desa/Kelurahan, 2016	94
Tabel : 5.2.1.	Luas Panen/Tanaman Produktif Dan Produksi Tanaman Hortikultura Di Kecamatan Karanganyar Menurut Desa/Kelurahan,2016	98

DAFTAR GRAFIK

Grafik	Isi	Hal
Grafik 1.1.	Luas Lahan Sawah dan Lahan Kering di Kecamatan Karanganyar	4
Grafik 1.2.	Jumlah Hari Hujan dan Rataan Curah Hujan per Bulan di Kecamatan Karanganyar Tahun 2016	5
Grafik 2.1	Banyaknya RT, RW dan Perangkat Desa Di Kecamatan Karanganyar, 2016	24
Grafik 2.2	Banyaknya Pegawai Otonom Yang Berada Di Kecamatan Karanganyar Menurut Jenis Kelamin Dirinci Menurut Dinas/Bagian, 2016	25
Grafik 3.1.	Penduduk Kecamatan Karanganyar menurut Jenis Kelamin Tahun 2008-2016	38
Grafik 3.2.	Piramida Penduduk Kecamatan Karanganyar 2016	38
Garfik 3.3	Persentase PUS Peserta KB di Kecamatan Karanganyar Dirinci Menurut Metode Kontrasepsi Yang Dipergunakan, 2016	39
Grafik 4.1.	Jumlah TK,SD/Sederajat, SLTP/Sederajat,SMU/SMK dan Perguruan Tinggi Di Kecamatan Karanganyar, 2016	68
Grafik 4.2	Banyaknya KK Pra Sejahtera, Sejahtera I, Sejahtera II, Sejahtera III dan Sejahtera III+ Di Kecamatan Karanganyar, 2016	69
Grafik 5.1.	Produksi Padi Di Kecamatan Karanganyar, 2009-2016	93

<http://kebumenkab.bps.go.id>

BAB I
GEOGRAFIS

<http://kecamatanbps.go.id>

BAB I

LETAK DAN WILAYAH GEOGRAFIS

1.1. Geografis Wilayah Kecamatan Karanganyar

Wilayah Kecamatan Karanganyar terletak pada $7^{\circ}37^{\circ} - 7^{\circ}38^{\circ}$ Lintang Selatan dan $109^{\circ}31^{\circ} - 109^{\circ}38^{\circ}$ Bujur Timur, sebelah utara berbatasan langsung dengan Kecamatan Karanggayam, sebelah Timur berbatasan dengan Kecamatan Sruweng, sebelah Selatan berbatasan dengan Kecamatan Karanganyar, sebelah Barat berbatasan dengan Kecamatan Gombang.

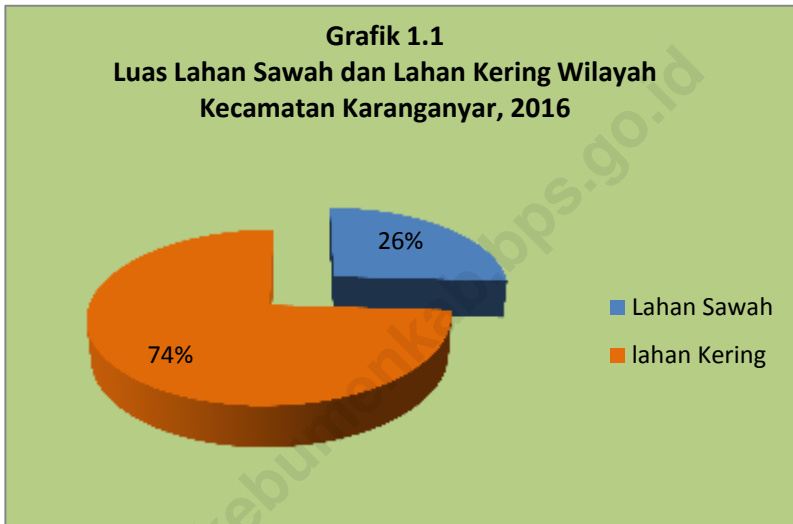
Sebagian besar wilayah Kecamatan Karanganyar berada di dataran rendah dengan ketinggian 14 meter di atas permukaan laut. Hanya ada satu desa yang memiliki wilayah topografi perbukitan yaitu Desa Giripurno berada pada ketinggian 50 meter di atas permukaan air laut. Seluruh wilayah Kecamatan Karanganyar tidak ada yang berbatasan langsung dengan laut sehingga bukan merupakan daerah pesisir.

Kecamatan Karanganyar terdiri dari 7 desa dan 4 Kelurahan. Desa Pohkumbang merupakan wilayah yang berada paling jauh dari Ibu Kota Kabupaten Kebumen (21 Km) maupun dari Ibu Kota Kecamatan Karanganyar yaitu 7 Km. Sedangkan Kelurahan Karanganyar merupakan desa yang mempunyai jarak tempuh paling dekat dengan Ibu Kota Kecamatan yaitu hanya 0,10 Km.

1.2. Luas Wilayah dan Penggunaan

Luas wilayah Kecamatan Karanganyar adalah 3.140 Ha atau 31,40 Km², terdiri dari 813 Ha (74 persen) lahan sawah dan 2.327 Ha (26 persen) lahan kering. Desa Pohkumbang adalah desa yang memiliki wilayah terluas yaitu 632 Ha (20,13 persen) merupakan desa yang berada di wilayah paling utara Kecamatan Karanganyar. Kelurahan Panjatan merupakan wilayah yang

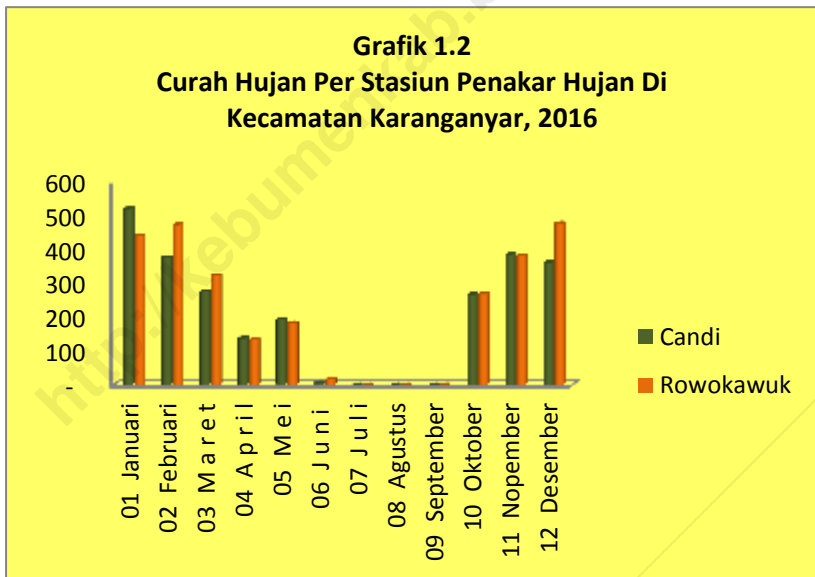
mempunyai luas lahan paling sempit yaitu 216 Ha (3, 18 persen) . Berdasarkan grafik 1.1 bisa dilihat bahwa sebagian besar wilayah Kecamatan Karanganyar masih berupa sawah. Desa yang memiliki luas sawah terluas adalah Kelurahan Jatiluhur yakni 147 Ha (18,08 persen), namun ada desa yang sama sekali tidak memiliki sawah yaitu Desa Giripurno hanya memiliki lahan kering seluas 379 Ha saja.



Lahan sawah yang berada di wilayah Kecamatan Karanganyar terdiri dari 723 ha (88, 93 persen) merupakan sawah irigasi teknis, 90 Ha (11, 07 persen) merupakan sawah tadah hujan yang terdapat di Desa Pohkumbang. Pemanfaatan lahan bukan sawah (lahan kering) untuk lahan pertanian non sawah 1.309, 18 (56,26 persen) dan sisanya yaitu seluas 1.017, 82 (43,74 persen) dimanfaatkan untuk bangunan baik bangunan tempat tinggal, tempat usaha maupun perkantoran dan lahan pekarangan.

1.3. Curah Hujan

Desa Pohkumbang merupakan wilayah di Kecamatan Karanganyar yang mempunyai sawah tadah hujan. Lahan tersebut sangat tergantung pada curah hujan yang terjadi. Di Kecamatan Karanganyar terdapat dua stasiun penakar hujan yaitu stasiun penakar candi yang berada di Desa Candi dan stasiun penakar rowokawuk yang berada di Desa Grenggeng. Dari hasil pencatatan UPTD BPSDA wilayah Kecamatan Karanganyar sepanjang tahun 2016 terjadi 132 hari hujan dengan curah hujan 2.538 mm (stasiun Candi) dan 132 hari hujan dengan curah hujan 2.611 mm (stasiun Rowokawuk). Bulan desember merupakan bulan hujan, tercatat 31 hari hujan (stasiun Candi) dan 26 hari hujan (stasiun Rowokawuk). Sedangkan pada bulan Juli, agustus dan september tidak terjadi hujan sama sekali.



Tabel : 1.1.1

Letak Dan Geografis Wilayah Kecamatan Karanganyar

1. LETAK

Kecamatan Karanganyar terletak

70°37' - 7°38' Lintang Selatan

109°31' - 109°38' Bujur Timur

2. BATAS WILAYAH

- Sebelah Timur : Kecamatan Sruweng
- Sebelah Selatan : Kecamatan Adimulyo
- Sebelah Barat : Kecamatan Gombang

3. LUAS WILAYAH

3140 Ha atau 31,40 Km²

4. LUAS WILAYAH MENURUT PENGGUNAAN

A. TANAH SAWAH	:	813,00 Ha	B. TANAH KERING	:	2.327,00 Ha
1. Irigasi Teknis	:	723,00 Ha	1. Pemukiman	:	1.017,82 Ha
2. Irigasi Setengah Teknis	:	- Ha	2. Tegalan/Kebun	:	727,70 Ha
3. Irigasi Sederhana PU	:	- Ha	3. Pengembalaan	:	- Ha
4. Irigasi Sederhana Non PU	:	- Ha	4. Tambak	:	- Ha
5. Tadah Hujan	:	90,00 Ha	5. Kolam	:	3,58 Ha
6. Tersier	:	- Ha	6. Tanah sementara tidak diusahakan	:	59,60 Ha
			7. Tanaman Kayu-Kayuan	:	213,85 Ha
			8. Hutan Negara	:	136,00 Ha
			9. Tanah lainnya	:	168,45 Ha

Sumber Data : UPT Dinas Pertanian dan Peternakan Kecamatan Karanganyar

Tabel 1.1.2 Luas Wilayah Kecamatan Karanganyar Dirinci Menurut Lahan Sawah Dan Lahan Kering Per Desa/Kelurahan , 2016

Desa / Kelurahan	L u a s		Jumlah (Ha)
	Lahan Sawah (Ha)	Lahan Kering (Ha)	
(1)	(2)	(3)	(4)
001 Sidomulyo	95,00	50,00	145,00
002 Panjatan	69,00	31,00	100,00
003 Karanganyar	70,00	128,00	198,00
004 Jatiluhur	147,00	69,00	216,00
005 Candi	85,00	195,00	280,00
006 Giripurno	-	379,00	379,00
007 Plarangan	55,00	207,00	262,00
008 Karangkemiri	42,00	87,00	129,00
009 Wonorejo	89,00	270,00	359,00
010 Grenggeng	71,00	369,00	440,00
011 Pohkumbang	90,00	542,00	632,00
Jumlah	813,00	2.327,00	3.140,00

Sumber Data : UPT Dinas Pertanian dan Tanaman Pangan Kecamatan Karanganyar

Tabel 1.2.1 **Persentase Luas Lahan Sawah Dan Lahan Kering Terhadap Luas Desa/Kelurahan Dan Terhadap Total Luas Lahan Sawah Dan Lahan Kering Di Kecamatan Karanganyar Dirinci Menurut Desa/Kelurahan,2016**

Desa	% thd luas masing-masing desa			% thd luas lahan sawah dan lahan kering se kecamatan		
	Lahan Sawah	lahan Kering	Jumlah	Lahan Sawah	lahan Kering	Jumlah
(1)	(2)	(3)	(4)	(5)	(6)	(7)
001 Sidomulyo	65,52	34,48	100,00	11,69	2,15	4,62
002 Panjatan	69,00	31,00	100,00	8,49	1,33	3,18
003 Karanganyar	35,35	64,65	100,00	8,61	5,50	6,31
004 Jatiluhur	68,06	31,94	100,00	18,08	2,97	6,88
005 Candi	30,36	69,64	100,00	10,46	8,38	8,92
006 Giripurno	-	100,00	100,00	-	16,29	12,07
007 Plarangan	20,99	79,01	100,00	6,77	8,90	8,34
008 Karangkemiri	32,56	67,44	100,00	5,17	3,74	4,11
009 Wonorejo	24,79	75,21	100,00	10,95	11,60	11,43
010 Grenggeng	16,14	83,86	100,00	8,73	15,86	14,01
011 Pohkumbang	14,24	85,76	100,00	11,07	23,29	20,13
Jumlah	377,00	723,00	100,00	100,00	100,00	100,00

Sumber Data : UPT Dinas Pertanian dan Tanaman Pangan Kecamatan Karanganyar

Tabel : 1.2.2 Luas Lahan Sawah Di Kecamatan Karanganyar Dirinci Menurut Desa/ Kelurahan, Jenis Irigasi Dan Frekuensi Tanam Dalam Setahun, 2016

Desa	Irigasi Teknis (Ha)				Irigasi Setengah Teknis (Ha)			
	Tanam 1x per tahun	Tanam 2x per tahun	Sementara tidak ditanami	Jumlah	Tanam 1x per tahun	Tanam 2x per tahun	Sementara tidak ditanami	Jumlah
(1)	(2)	(3)	(4)	(5)	(6)	(7)	(8)	(9)
001 Sidomulyo	-	95,00	-	95,00	-	-	-	-
002 Panjatan	-	69,00	-	69,00	-	-	-	-
003 Karanganyar	-	70,00	-	70,00	-	-	-	-
004 Jatiluhur	-	147,00	-	147,00	-	-	-	-
005 Candi	-	85,00	-	85,00	-	-	-	-
006 Giripumo	-	-	-	-	-	-	-	-
007 Plarangan	-	55,00	-	55,00	-	-	-	-
008 Karangemiri	-	42,00	-	42,00	-	-	-	-
009 Wonorejo	-	89,00	-	89,00	-	-	-	-
010 Grenggeng	-	71,00	-	71,00	-	-	-	-
011 Pohkumbang	-	-	-	-	-	-	-	-
Jumlah	-	723,00	-	723,00	-	-	-	-

Tabel : 1.2.2 Lanjutan

Desa	Irigasi Sederhana PU				Irigasi Sederhana Non PU			
	Tanam 1x per tahun	Tanam 2x per tahun	Sementara tidak ditanami	Jumlah	Tanam 1x per tahun	Tanam 2x per tahun	Sementara tidak ditanami	Jumlah
(1)	(10)	(11)	(12)	(13)	(14)	(15)	(16)	(17)
001 Sidomulyo	-	-	-	-	-	-	-	-
002 Panjatan	-	-	-	-	-	-	-	-
003 Karanganyar	-	-	-	-	-	-	-	-
004 Jatiluhur	-	-	-	-	-	-	-	-
005 Candi	-	-	-	-	-	-	-	-
006 Giripumo	-	-	-	-	-	-	-	-
007 Plarangan	-	-	-	-	-	-	-	-
008 Karangkemiri	-	-	-	-	-	-	-	-
009 Wonorejo	-	-	-	-	-	-	-	-
010 Grenggeng	-	-	-	-	-	-	-	-
011 Pohkumbang	-	-	-	-	-	-	-	-
Jumlah	-	-	-	-	-	-	-	-

Tabel : 1.2.2 Lanjutan

Desa	Tadah Hujan				Jumlah Lahan Sawah			
	Tanam 1x per tahun	Tanam 2x per tahun	Sementara tidak ditanami	Jumlah	Tanam 1x per tahun	Tanam 2x per tahun	Sementara tidak ditanami	Jumlah
(1)	(18)	(19)	(20)	(21)	(22)	(23)	(24)	(25)
001 Sidomulyo	-	-	-	-	-	95,00	-	95,00
002 Panjatan	-	-	-	-	-	69,00	-	69,00
003 Karanganyar	-	-	-	-	-	70,00	-	70,00
004 Jatiluhur	-	-	-	-	-	147,00	-	147,00
005 Candi	-	-	-	-	-	85,00	-	85,00
006 Giripumo	-	-	-	-	-	-	-	-
007 Plarangan	-	-	-	-	-	55,00	-	55,00
008 Karangemiri	-	-	-	-	-	42,00	-	42,00
009 Wonorejo	-	-	-	-	-	89,00	-	89,00
010 Grenggeng	-	-	-	-	-	71,00	-	71,00
011 Pohkumbang	34,00	56,00	-	90,00	-	56,00	-	56,00
Jumlah	34,00	56,00	-	90,00	-	779,00	-	779,00

Sumber Data : UPT Dinas Pertanian dan Tanaman Pangan Kecamatan Karanganyar

Tabel : 1.2.3 Luas Lahan Bukan Sawah Di Kecamatan Karanganyar Menurut Desa/Kelurahan Dan Peruntukannya, 2016

Desa	Peruntukan (Ha)		
	Untuk Pertanian	Bukan Untuk Pertanian	Jumlah (Ha)
(1)	(2)	(3)	(4)
001 Sidomulyo	5,74	44,26	50,00
002 Panjatan	4,30	26,70	31,00
003 Karanganyar	14,26	113,74	128,00
004 Jatiluhur	10,05	58,95	58,95
005 Candi	71,62	123,38	195,00
006 Giripumo	215,00	164,00	379,00
007 Plarangan	61,95	145,06	207,01
008 Karangemiri	27,11	59,89	87,00
009 Wonorejo	104,60	165,40	270,00
010 Grenggeng	205,00	164,00	369,00
011 Pohkumbang	290,84	251,16	542,00
Jumlah	1.000,42	1.316,54	2.316,96

Sumber Data : UPT Dinas Pertanian dan Tanaman Pangan Kecamatan Karanganyar

Tabel : 1.2.4 Luas Lahan Bukan Sawah Untuk Pertanian Di Kecamatan Karanganyar Dirinci Menurut Desa/Kelurahan Dan Peruntukannya, 2015

Desa	Peruntukan (Ha)				
	Tegalan / Kebun	Ladang/Huma	Perkebunan	Ditanami pohon/Hutan Rakyat	Tambak
(1)	(2)	(3)	(4)	(5)	(6)
001 Sidomulyo	5,70	-	-	-	-
002 Panjatan	4,00	-	-	-	-
003 Karanganyar	14,10	-	-	-	-
004 Jatiluhur	10,00	-	-	-	-
005 Candi	71,50	-	-	-	-
006 Giripumo	117,00	-	-	90,71	-
007 Plarangan	61,20	-	-	-	-
008 Karangkemiri	20,00	-	-	-	-
009 Wonorejo	88,00	-	-	15,47	-
010 Grenggeng	122,00	-	-	61,67	-
011 Pohkumbang	214,20	-	-	46,00	-
Jumlah	727,70	-	-	213,85	-

Tabel : 1.2.4

Lanjutan

Desa	Peruntukan (Ha)			
	Kolam/Tebat/ Empang	Padang pengembalaan / Rumput	Sementara tidak diusahakan	Lainnya
(1)	(2)	(3)	(4)	(5)
001 Sidomulyo	0,04	-	-	-
002 Panjatan	0,30	-	-	-
003 Karanganyar	0,16	-	-	-
004 Jatiluhur	0,05	-	-	-
005 Candi	0,12	-	-	-
006 Giripumo	0,09	-	7,20	-
007 Plarangan	0,75	-	-	-
008 Karangkemiri	0,13	-	6,98	-
009 Wonorejo	1,13	-	-	-
010 Grenggeng	0,80	-	20,53	-
011 Pohkumbang	0,01	-	30,63	-
Jumlah	3,58	-	65,34	-

Sumber Data : UPT Dinas Pertanian dan Tanaman Pangan Kecamatan Karanganyar

Tabel : 1.2.5 Luas Lahan Bukan Sawah Bukan Untuk Pertanian Di Kecamatan Karanganyar Dirinci Menurut Desa/Kelurahan Dan Peruntukannya, 2015

Desa	Peruntukan (Ha)			
	Rumah/Bangunan dan lahan sekitarnya	Hutan Negara	Rawa-rawa (tidak ditanami)	Lainnya
(1)	(2)	(3)	(4)	(5)
001 Sidomulyo	35,28	-	-	8,98
002 Panjatan	25,79	-	-	0,91
003 Karanganyar	98,20	-	-	15,54
004 Jatiluhur	40,80	-	-	18,15
005 Candi	111,49	-	-	11,89
006 Giripurno	111,00	46,00	-	7,00
007 Plarangan	119,19	-	-	25,87
008 Karangkemiri	52,07	-	-	7,82
009 Wonorejo	152,00	-	-	13,40
010 Grenggeng	140,00	-	-	24,00
011 Pohkumbang	132,00	90,00	-	29,16
Jumlah	1.017,82	136,00	-	162,72

Sumber Data : UPT Dinas Pertanian dan Tanaman Pangan Kecamatan Karanganyar

Tabel 1.3 Kondisi Geografis Wilayah Dan Ketinggian Tempat Dari Permukaan Laut Per Desa/Kelurahan, 2016

Desa	Kondisi Geografis Wilayah	
	Kondisi Geografis Wilayah	Ketinggian Tempat Dari Permukaan Laut
(1)	(2)	(3)
001 Sidomulyo	Bukan Pesisir	14
002 Panjatan	Bukan Pesisir	14
003 Karanganyar	Bukan Pesisir	14
004 Jatiluhur	Bukan Pesisir	14
005 Candi	Bukan Pesisir	14
006 Giripurno	Bukan Pesisir	50
007 Plarangan	Bukan Pesisir	14
008 Karangkemiri	Bukan Pesisir	14
009 Wonorejo	Bukan Pesisir	14
010 Grenggeng	Bukan Pesisir	14
011 Pohkumbang	Bukan Pesisir	15

Sumber Data : PODES 2011

Tabel 1.4 Jarak Dari Kantor Desa Di Kecamatan Karanganyar Ke Ibukota Kecamatan dan Ibukota Kabupaten, 2016

Desa	Jarak (Km)	
	Ibukota Kabupaten	Ibukota Kecamatan
(1)	(2)	(3)
001 Sidomulyo	16,00	2,00
002 Panjatan	16,00	2,00
003 Karanganyar	14,00	0,10
004 Jatiluhur	12,00	2,00
005 Candi	17,00	2,00
006 Giripurno	19,00	5,00
007 Plarangan	15,00	1,50
008 Karangkemiri	15,00	1,80
009 Wonorejo	16,00	2,00
010 Grenggeng	17,00	3,00
011 Pohkumbang	21,00	7,00

Sumber Data : PODES 2011

Tabel 1.5 Curah Hujan Dan Jumlah Hari Hujan Per Stasiun Penakar Hujan Di Kecamatan Karanganyar Per Bulan, 2016

B u l a n	Curah Hujan (mm)		Jumlah Hari Hujan	
	Candi	Rowokawuk	Candi	Rowokawuk
(1)	(2)	(3)	(4)	(5)
01 Januari	519,00	439,00	21,00	21,00
02 Februari	375,00	472,00	17,00	14,00
03 Maret	274,00	321,00	19,00	15,00
04 April	137,00	132,00	13,00	11,00
05 Mei	191,00	182,00	11,00	8,00
06 Juni	5,80	14,60	2,00	3,00
07 Juli	-	-	-	-
08 Agustus	-	-	-	-
09 September	-	-	-	-
10 Oktober	266,00	267,00	9,00	3,00
11 Nopember	384,00	379,00	20,00	14,00
12 Desember	360,00	476,00	20,00	23,00
Jumlah	2.511,80	2.682,60	132,00	112,00

Sumber Data : UPTD BPSDA Kecamatan Karanganyar

BAB II

PEMERINTAHAN

<http://kebumenkab.go.id>

BAB II PEMERINTAHAN

Bab ini mencakup keadaan pemerintahan diantaranya : pembagian wilayah administrasi, kegiatan-kegiatan yang dilakukan oleh pemerintah daerah serta jumlah pegawai negeri dan jumlah hansip serta di Kecamatan Karanganyar.

2.1. Pemerintahan

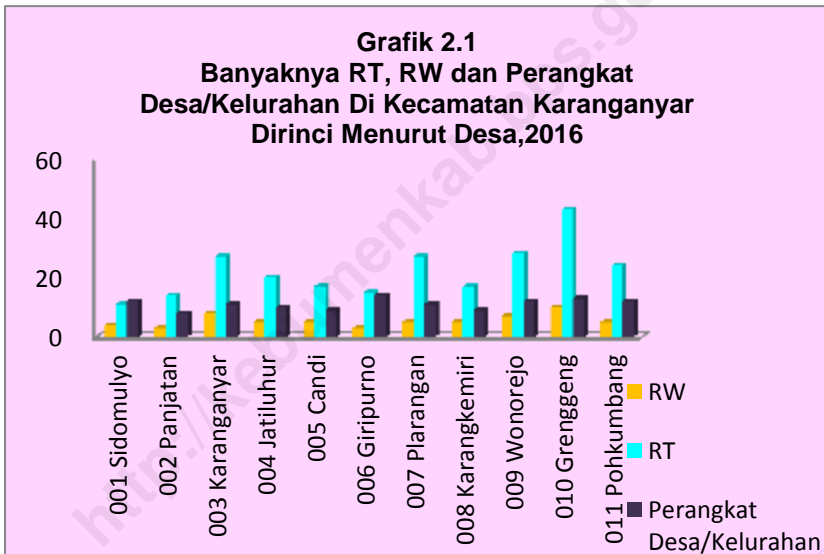
Kecamatan Karanganyar terdiri dari 7 desa dan 4 kelurahan. Pada tahun 2013 jumlah rukun warga (RW) di Kecamatan Karanganyar sebanyak 60 RW yang terbagi menjadi 242 rukun tetangga (RT). Desa Grenggeng merupakan desa yang memiliki jumlah RW terbanyak yaitu 10 RW, sedangkan Kelurahan Panjatan dan Desa Giripurno merupakan desa yang memiliki jumlah RW paling sedikit yaitu masing-masing 3 RW. Rukun tetangga (RT) adalah jenjang satuan lingkungan setempat dibawah Rukun Warga (RW). Desa yang memiliki jumlah RT terbanyak adalah Desa Grenggeng (43 RT), sedangkan yang paling sedikit adalah Desa Sidomulyo (11 RT).

Tanah bengkok dan tanah kas desa merupakan aset milik pemerintah daerah atau desa yang dalam penggunaannya digunakan untuk kepentingan bersama maupun untuk kesejahteraan masyarakat desa tersebut. Luas tanah bengkok di Kecamatan Karanganyar seluas 120,57 Ha dan tanah kas desa seluas 61,46 Ha. Tanah tersebut tersebar di masing-masing desa atau kelurahan.

Perangkat desa merupakan ujung tombak pembangunan. Tanpa mereka pembangunan di tingkat desa/kelurahan tidak bisa berjalan. Jumlah perangkat desa maupun kelurahan di Kecamatan Karanganyar pada tahun 2016 adalah sebanyak 149 orang. Desa Grenggeng dan Pohkumbang memiliki jumlah perangkat desa terbanyak yaitu sebanyak 16 orang perangkat desa, sedangkan

Kelurahan Panjatan mempunyai jumlah perangkat paling sedikit yaitu hanya 9 orang. Hal ini terjadi karena selain wilayah Kelurahan Panjatan merupakan wilayah “kelurahan” yang notabene semua perangkatnya adalah pns, panjatan memiliki luas wilayah paling sempit di Kecamatan Karanganyar.

Guna meningkatkan kinerja perangkat desa, pemerintah Kabupaten Kebumen menggelontorkan dana tunjangan perangkat desa (TAPD). Pada tahun 2016, pemerintah Kabupaten Kebumen memberikan dana Rp 608.6000.000 untuk dibagikan kepada perangkat desa nonpns dalam bentuk TAPD.



Pegawai Negeri Sipil (PNS) otonom yang berada di lingkungan Kecamatan Karanganyar dari tahun ke tahun selalu mengalami pasang surut karena berbagai alasan. Pada tahun 2015 jumlah PNS di wilayah Kecamatan Karanganyar mencapai 624 orang terdiri dari 329 laki-laki (52,762 persen) dan 295 perempuan (47,276 persen)

Grafik 2.2
Banyaknya Pegawai Otonom Yang Berada Di Kecamatan Karanganyar Menurut Jenis Kelamin Dirinci Menurut Dinas/Bagian, 2016



Kantor kecamatan merupakan salah satu pusat pelayanan masyarakat di tingkat Kecamatan. Pelayanan pembuatan kartu keluarga (KK) dan Kartu Tanda Penduduk merupakan salah satu pelayanan yang diberikan oleh kantor kecamatan. Pada tahun 2016 Kecamatan Karanganyar berhasil melayani pembuatan 5.409 buah KK dan 7.992 KTP.

2.2. Pertahanan

Keberadaan Pertahanan Sipil (Hansip) di wilayah Kecamatan Karanganyar memegang peranan penting untuk menjaga keamanan di satuan lingkungan terkecil atau RT maupun desa. Anggota hansip di Kecamatan Karanganyar masih didominasi oleh laki-laki yaitu sebanyak 269 orang (99 persen) dan 3 perempuan (1 persen).

Tabel : 2.1.1 Banyaknya RW Dan RT Di Kecamatan Karanganyar Dirinci Menurut Desa/Kelurahan, 2016

Desa	RW	RT
(1)	(2)	(3)
001 Sidomulyo	4	11
002 Panjatan	3	14
003 Karanganyar	8	27
004 Jatiluhur	5	20
005 Candi	5	17
006 Giripurno	3	15
007 Plarangan	5	27
008 Karangkemiri	5	17
009 Wonorejo	7	28
010 Grenggeng	10	43
011 Pohkumbang	5	24
Jumlah	60	243

Sumber Data : Kantor Kecamatan Karanganyar

**Tabel : 2.1.2 Luas Tanah Bengkok Dan Tanah Kas
Desa/Kelurahan Di Kecamatan Karanganyar
Dirinci Menurut Desa/Kelurahan, 2016**

Desa	Luas Tanah		
	Bengkok (Ha)	Kas Desa (Ha)	Jumlah (Ha)
(1)	(2)	(3)	(4)
001 Sidomulyo	7,80	-	7,80
002 Panjatan	11,32	-	11,32
003 Karanganyar	18,00	-	18,00
004 Jatiluhur	8,30	29,89	38,19
005 Candi	16,47	6,46	22,93
006 Giripurno	-	-	-
007 Plarangan	7,88	-	7,88
008 Karangkemiri	7,72	7,80	15,52
009 Wonorejo	15,41	3,41	18,82
010 Grenggeng	13,20	-	13,20
011 Pohkumbang	14,47	13,90	28,37
Jumlah	120,57	61,46	182,03

Sumber Data : Kantor Kecamatan Karanganyar

Tabel : 2.1.3 Banyaknya Perangkat Desa/Kelurahan Di Kecamatan Karanganyar Dirinci Menurut Desa/Kelurahan, 2016

Desa / Kelurahan	Kepala Desa / Lurah	Sekretaris Desa / Lurah	Kepala Urusan / Kasi	Pembantu Kaur/ Staf	Perangkat Kelurahan Non NIP	Kepala Dusun	PTL	Jumlah
(1)	(2)	(3)	(4)	(5)	(6)	(7)	(8)	(9)
001 Sidomulyo	1	-	4	2	-	4	1	12
002 Panjatan	1	1	3	2	1	-	-	8
003 Karanganyar	1	1	3	-	6	-	-	11
004 Jatiluhur	1	1	3	2	3	-	-	10
005 Candi	1	-	3	1	-	4	-	9
006 Giripurno	1	-	5	4	-	3	1	14
007 Plarangan	1	1	2	2	1	4	-	11
008 Karangkemiri	1	-	3	1	-	4	-	9
009 Wonorejo	1	-	4	1	-	6	-	12
010 Grenggeng	1	-	4	1	-	7	-	13
011 Pohkumbang	1	-	3	2	-	4	2	12
Jumlah	11	4	37	18	11	36	4	121

Ket *) :data belum tersedia

Sumber Data : Kantor Kecamatan Karanganyar

Tabel : 2.1.4 Banyaknya Tunjangan Perangkat Desa/Kelurahan Di Kecamatan Karanganyar Dirinci Menurut Desa/Kelurahan, 2016

Desa / Kelurahan	Banyaknya Tunjangan (Juta Rp.)							PTL	Jumlah
	Kepala Desa / Lurah	Sekret aris Desa	Kepala Urusan	Pemb antu Kaur/ Staf	Perang kat Kelura han Non NIP	Kepala Dusun			
(1)	(2)	(3)	(4)	(5)	(6)	(7)	(8)	(9)	
001 Sidomulyo	4,82	-	28,45	9,16	-	32,80	-	75,23	
002 Panjatan	-	-	-	-	8,89	-	-	8,89	
003 Karanganyar	-	-	-	-	-	-	-	-	
004 Jatiluhur	-	-	-	-	-	-	-	-	
005 Candi	4,97	-	58,42	-	-	31,50	-	94,89	
006 Giripumo	23,92	-	50,22	35,24	-	46,82	-	156,20	
007 Plarangan	-	-	-	-	-	-	-	-	
008 Karangkemiri	5,62	-	40,72	-	-	48,32	-	94,66	
009 Wonorejo	8,69	-	36,65	30,16	-	32,14	-	107,64	
010 Grenggeng	4,12	-	41,61	-	-	72,71	-	76,83	
011 Pohkumbang	8,33	-	53,33	46,62	-	48,44	-	156,72	
Jumlah	60,47	-	267,79	121,18	8,89	312,73	-	771,06	

Ket *) :data belum tersedia

Sumber Data : Kantor Kecamatan Karanganyar

Tabel : 2.2 Banyaknya Anggota Hansip Dan Pos/Gardu Keamanan Di Kecamatan Karanganyar Dirinci Menurut Desa/Kelurahan, 2016

Desa	Jumlah Anggota Hansip			Pos/Gardu Keamanan
	Pria	Wanita	Jumlah	
(1)	(2)	(3)	(4)	(5)
001 Sidomulyo	20	-	20	8
002 Panjatan	17	-	17	7
003 Karanganyar	20	-	20	15
004 Jatiluhur	26	-	26	12
005 Candi	16	-	16	14
006 Giripurno	41	-	41	15
007 Plarangan	30	-	30	24
008 Karangkemiri	13	-	13	17
009 Wonorejo	18	-	18	25
010 Grenggeng	30	-	32	27
011 Pohkumbang	32	-	32	4
Jumlah	263	-	265	168

Sumber Data : Kantor Kecamatan Karanganyar

Tabel : 2.3 Realisasi Pembuatan Kartu Keluarga (KK) Dan Kartu Tanda Penduduk (KTP) Dirinci Per Bulan Di Kecamatan Karanganyar, 2016

Bulan	Kartu Keluarga (buah)	Kartu Tanda Penduduk (buah)
(1)	(2)	(3)
01 Januari	60	370
02 Februari	835	1.166
03 Maret	971	591
04 April	765	952
05 Mei	294	618
06 Juni	370	1.064
07 Juli	319	528
08 Agustus	429	692
09 September	554	816
10 Oktober	419	428
11 Nopember	180	431
12 Desember	213	336
Jumlah	5.409	7.992

Sumber Data : Kantor Kecamatan Karanganyar

Tabel 2.4.1

**Banyaknya Pegawai Otonom Yang Berada Di
Kecamatan Karanganyar Menurut Tingkat
Pendidikan Dirinci Menurut Dinas/Bagian, 2016**

Dinas/Bagian	SD	SLTP	SLTA	D-1, D-2 dan D-3	D4/S1	S2	Jumlah
(1)	(2)	(3)	(4)	(5)	(6)		(7)
001 Kecamatan	-	1	16	-	8	1	26
002 Kelurahan Karanganyar	-	-	4	-	4	-	8
003 Kelurahan Plarangan	-	-	3	-	5	-	8
004 Kelurahan Jatiluhur	-	-	5	-	5	-	10
005 Kelurahan Panjatan	-	-	5	-	3	-	8
006 UPT BPPKB	-	1	-	-	2	-	3
007 UPT DIKPORA	1	6	22	90	87	-	206
008 UPT DISTANNAK	-	-	2	-	3	-	5
009 UPT PUSKESMAS	-	-	15	22	4	-	41
010 UPT DPU	6	8	20	-	-	-	34
011 UPT Unit Pasar	2	-	3	-	1	-	6
012 KUA	-	-	3	-	2	-	5
013 SMP Negeri	-	3	30	12	94	2	141
014 SMA/SMK	2	12	13	6	89	2	124
Jumlah	11	31	141	130	307	5	625

Sumber Data : Kantor Kecamatan Karanganyar

Tabel 2.4.2 **Banyaknya Pegawai Otonom Yang Berada Di Kecamatan Karanganyar Menurut Jenis Kelamin Dirinci Menurut Dinas/Bagian, 2016**

Dinas/Bagian	Laki-laki	Perempuan	Jumlah
(1)	(2)	(3)	(4)
001 Kecamatan	22	6	28
002 Kelurahan Karanganyar	6	2	8
003 Kelurahan Plarangan	5	3	8
004 Kelurahan Jatiluhur	7	3	10
005 Kelurahan Panjatan	5	3	8
006 UPT BPPKB	1	2	3
007 UPT DIKPORA	93	117	210
008 UPT DISTANNAK	3	2	5
009 UPT PUSKESMAS	13	26	39
010 UPT DPU	27	4	31
011 UPT Unit Pasar	6	-	6
012 KUA	3	2	5
013 SMP Negeri	68	73	141
014 SMA/SMK	67	56	123
Jumlah	326	299	625

Sumber Data : Kantor Kecamatan Karanganyar

Tabel 2.4.3

**Banyaknya Pegawai Otonom Yang
Berada Di Kecamatan Karanganyar
Menurut Golongan Gaji Dirinci Menurut
Dinas/Bagian, 2016**

Dinas/Bagian	Golongan				Jumlah
	I	II	III	IV	
(1)	(2)	(3)	(4)	(5)	(7)
001 Kecamatan	-	7	21	1	29
002 Kelurahan Karanganyar	1	-	7	-	8
003 Kelurahan Plarangan	-	1	7	-	8
004 Kelurahan Jatiluhur	1	1	8	-	10
005 Kelurahan Panjatan	-	-	8	-	8
006 UPT BPPKB	-	-	2	1	3
007 UPT DIKPORA	-	68	42	99	209
008 UPT DISTANNAK	-	-	5	-	5
009 UPT PUSKESMAS	-	20	21	-	41
010 UPT DPU	7	22	4	-	33
011 UPT Unit Pasar	1	4	1	-	6
012 KUA	-	-	5	-	5
013 SMP Negeri	3	29	44	64	140
014 SMA/SMK	3	12	46	59	120
Jumlah	16	164	221	224	625

Sumber Data : Kantor Kecamatan Karanganyar

BAB III

PENDUDUK

<http://kebumenkab.bps.go.id>

BAB III PENDUDUK

Bab ini mencakup data kependudukan yang terfokus pada kondisi penduduk dan keluarga berencana yang ada di wilayah Kecamatan Karanganyar.

3.1 Penduduk

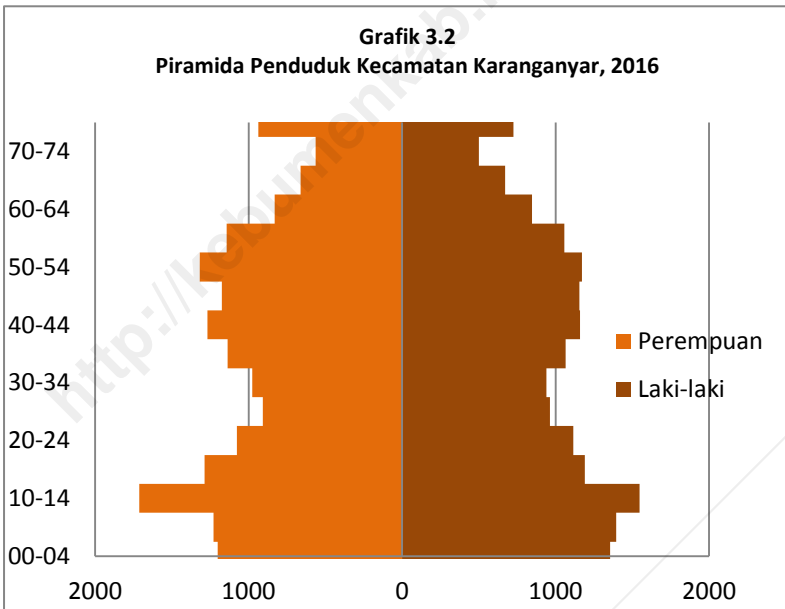
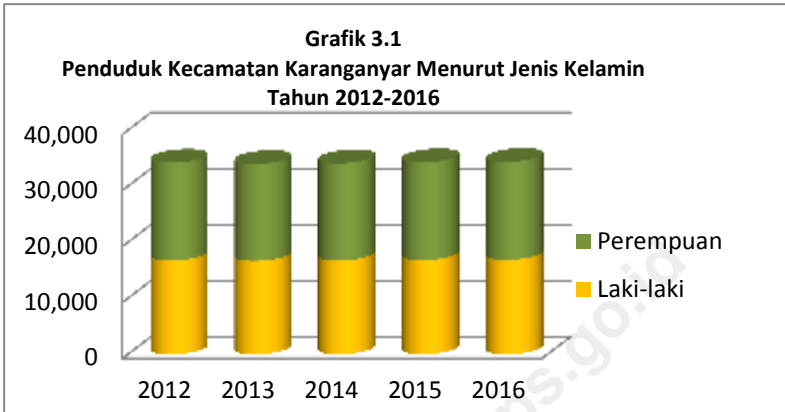
Penduduk adalah semua orang yang berdomisili di wilayah geografis Republik Indonesia selama 6 bulan atau lebih dan atau mereka yang berdomisil kurang dari 6 bulan tetapi bertujuan untuk menetap.

Secara agregat penduduk Kecamatan Karanganyar pada tahun 2016 tercatat 34.336 jiwa, turun sebesar 0,33 persen dari tahun sebelumnya, dengan jumlah rumah tangga sebanyak 9.609 rumah tangga sehingga rata-rata jumlah jiwa per rumah tangga sebesar 4 jiwa. Kepadatan penduduk Kecamatan Karanganyar sebesar 1.094 jiwa/km². Seperti tahun sebelumnya Kelurahan Karanganyar masih menduduki peringkat pertama untuk masalah kepadatan penduduk yaitu 2.195 jiwa/km², sedangkan Desa Pohkumbang merupakan desa yang kepadatan penduduknya menduduki peringkat terakhir yaitu hanya 595 jiwa/km².

Jumlah penduduk laki-laki sebanyak 16.860 jiwa dan penduduk perempuan sebanyak 17.476 jiwa sehingga sex rasionya sebesar 96. Ditinjau dari distribusi atau persebaran penduduknya, penduduk terbanyak berada di Desa Grenggeng, yaitu sebesar 5.549 jiwa (16,16 persen) dan desa yang berpenduduk paling sedikit adalah Desa Sidomulyo sebanyak 1.467 jiwa (4, 27 persen).

Berdasarkan tabel 3.1. 14 dapat dilihat bahwa penduduk usia produktif yang berada di Kecamatan Karanganyar sejumlah 21.799 jiwa atau 32,21

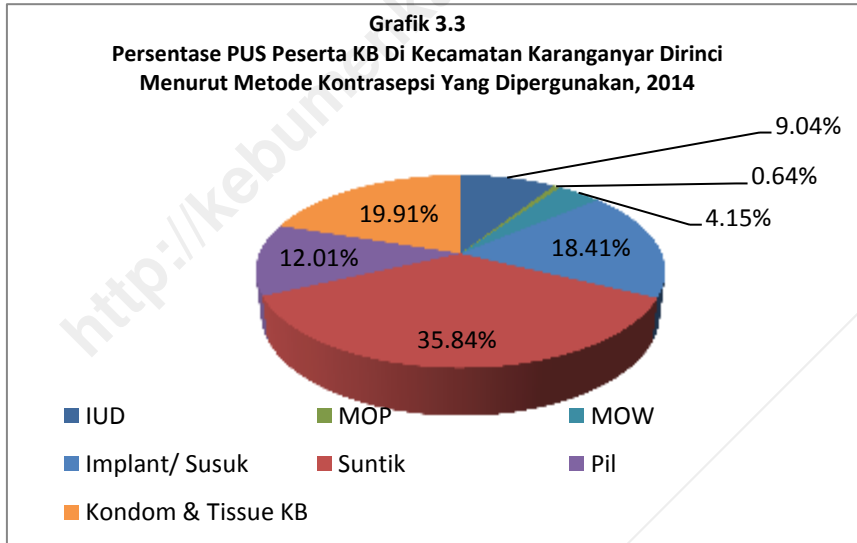
persen dari total penduduk Kecamatan Karanganyar. Sisanya yaitu sebanyak 9.277 jiwa (67,79 persen) merupakan penduduk usia tidak produktif.



3.2 Keluarga Berencana

Keluarga berencana merupakan salah satu program yang dicanangkan oleh Pemerintah untuk mengendalikan jumlah penduduk Indonesia yang kian hari kian bertambah banyak. Keberhasilan suatu program Keluarga Berencana (KB) diukur dari partisipasi masyarakat pada umumnya dan pasangan usia subur (PUS) yang merupakan sasaran program KB pada khususnya. Angka partisipasi pasangan usia subur di Kecamatan Karanganyar mencapai 88,9 persen atau sebanyak 4.907 pasangan dari 5.517 pasangan usia subur yang ada di Kecamatan Karanganyar.

Diantara metode alat kontrasepsi yang ada, metode suntik merupakan metode yang paling populer di Kecamatan Karanganyar yaitu 36,88 persen dan metode implant merupakan metode yang paling sedikit diminati oleh peserta KB yaitu hanya 1,24 persen.



Tabel : 3.1.1 Penduduk Kecamatan Karanganyar Dirinci Menurut Jenis Kelamin Tahun 2006 - 2016

Tahun	Penduduk			Pertumbuhan (Jiwa)	% Pertumbuhan
	Laki-laki	Perempuan	Jumlah		
(1)	(2)	(3)	(4)	(5)	(6)
2006	17.819	17.876	35.695	381	1,07
2007	18.008	18.065	36.073	378	1,05
2008	18.185	18.242	36.427	354	0,97
2009	18.368	18.426	36.794	367	1,00
2010 (hasil SP 2010)	16.489	17.059	33.548	-3246	-9,68
2011	16.578	17.006	33.584	36	0,11
2012	16.755	17.416	34.171	587	1,72
2013	16.660	17.297	33.957	-214	-0,63
2014	16.720	17.361	34.081	124	0,36
2015	16.802	17.449	34.251	170	0,50
2016	16.860	17.476	34.336	85	0,25

Sumber Data : Badan Pusat Statistik Kab. Kebumen

Tabel : 3.1.2 Luas Wilayah, Banyaknya Desa/Kelurahan, Rumahtangga, Penduduk Dan Rata-Rata Penduduk Per Km2, Per Rt Dan Per Rumah Tangga Di Kecamatan Karanganyar Dirinci Per Desa/Kelurahan, 2016

Desa/ Kelurahan	Luas (Km ²)	Banyaknya			Rata-rata Penduduk per		
		RT	Rumah- tangga	Penduduk	Km ²	RT	Rumah- tangga
(1)	(2)	(3)	(4)	(5)	(6)	(7)	(8)
001 Sidomulyo	1,45	11	429	1467	1.012	133	3
002 Panjatan	1,00	14	405	1540	1.540	110	4
003 Karanganyar	1,98	27	1.238	4347	2.195	161	4
004 Jatiluhur	2,16	20	721	2499	1.157	125	3
005 Candi	2,80	17	803	2828	1.010	166	4
006 Giripumo	3,79	15	714	2521	665	168	4
007 Plarangan	2,62	27	1.319	4759	1.816	176	4
008 Karangemiri	1,29	17	476	1769	1.371	104	4
009 Wonorejo	3,59	28	917	3294	918	118	4
010 Grenggeng	4,40	43	1.517	5549	1.261	129	4
011 Pohkumbang	6,32	24	1.070	3763	595	157	4
Jumlah	31	243	9.609	34.336	1.094	141	4

Sumber Data : Badan Pusat Statistik Kab. Kebumen

Tabel : 3.1.3 Penduduk Kecamatan Karanganyar Dirinci Menurut Jenis Kelamin, Sex Ratio, Dan Persentase Persebaran Per Desa/Kelurahan Di Kecamatan Karanganyar, 2016

Desa/ Kelurahan	Banyaknya Penduduk			Sex Ratio	%Persebaran
	Laki-laki	Perempuan	Jumlah		
	(1)	(2)	(3)		
001 Sidomulyo	709	758	1.467	94	4
002 Panjatan	770	770	1.540	100	4
003 Karanganyar	2.130	2.217	4.347	96	13
004 Jatiluhur	1.211	1.288	2.499	94	7
005 Candi	1.380	1.448	2.828	95	8
006 Giripurno	1.243	1.278	2.521	97	7
007 Plarangan	2.318	2.441	4.759	95	14
008 Karangkemiri	860	909	1.769	95	5
009 Wonorejo	1.646	1.648	3.294	100	10
010 Groggeng	2.682	2.867	5.549	94	16
011 Pohkumbang	1.911	1.852	3.763	103	11
Jumlah	16.860	17.476	34.336	1.062	100

Sumber Data : Badan Pusat Statistik Kab. Kebumen

**Tabel : 3.1.4 Banyaknya Kelahiran Di Kecamatan Karanganyar
Dirinci Menurut Desa/Kelurahan, 2016**

Desa/ Kelurahan	Jenis Kelamin		Jumlah
	Laki-laki	Perempuan	
(1)	(2)	(3)	(4)
001 Sidomulyo	12	13	25
002 Panjatan	8	10	18
003 Karanganyar	23	22	45
004 Jatiluhur	29	19	48
005 Candi	22	12	34
006 Giripurno	26	18	44
007 Plarangan	41	39	80
008 Karangkemiri	19	18	37
009 Wonorejo	16	12	28
010 Grenggeng	38	21	59
011 Pohkumbang	24	39	63
Jumlah	258	223	481

Sumber Data : Kantor Kecamatan Karanganyar

Tabel : 3.1.5

**Banyaknya Kematian Di Kecamatan Karanganyar
Dirinci Menurut Desa/Kelurahan, 2016**

Desa/ Kelurahan	Jenis Kelamin		Jumlah
	Laki-laki	Perempuan	
(1)	(2)	(3)	(4)
001 Sidomulyo	9	9	18
002 Panjatan	16	19	35
003 Karanganyar	12	21	33
004 Jatiluhur	15	17	32
005 Candi	19	13	32
006 Giripurno	21	15	36
007 Plarangan	14	13	27
008 Karangkemiri	11	10	21
009 Wonorejo	6	21	27
010 Grenggeng	9	29	38
011 Pohkumbang	16	9	25
Jumlah	148	176	324

Sumber Data : Kantor Kecamatan Karanganyar

Tabel : 3.1.6 Banyaknya Penduduk Yang Datang Di Kecamatan Karanganyar Dirinci Menurut Desa/Kelurahan, 2016

Desa/ Kelurahan	Jenis Kelamin		Jumlah
	Laki-laki	Perempuan	
(1)	(2)	(3)	(4)
001 Sidomulyo	10	13	23
002 Panjatan	10	8	18
003 Karanganyar	24	24	48
004 Jatiluhur	15	26	41
005 Candi	21	19	40
006 Giripurno	11	15	26
007 Plarangan	23	16	39
008 Karangemiri	18	7	25
009 Wonorejo	24	13	37
010 Grenggeng	21	23	44
011 Pohkumbang	24	21	45
Jumlah	201	185	386

Sumber Data : Kantor Kecamatan Karanganyar

Tabel : 3.1.7

Banyaknya Penduduk Yang Pergi Di Kecamatan Karanganyar Dirinci Menurut Desa/Kelurahan, 2016

Desa/ Kelurahan	Jenis Kelamin		Jumlah
	Laki-laki	Perempuan	
(1)	(2)	(3)	(4)
001 Sidomulyo	12	28	40
002 Panjatan	18	22	40
003 Karanganyar	32	49	81
004 Jatiluhur	14	28	42
005 Candi	16	31	47
006 Giripurno	19	16	35
007 Plarangan	21	34	55
008 Karangkemiri	23	22	45
009 Wonorejo	28	23	51
010 Grenggeng	42	40	82
011 Pohkumbang	37	25	62
Jumlah	262	318	580

Sumber Data : Kantor Kecamatan Karanganyar

**Tabel : 3.1.8 Angka Kelahiran Kasar (CBR) Per 1000 Penduduk Di
Kecamatan Karanganyar Dirinci Menurut
Desa/Kelurahan, 2016**

Desa/ Kelurahan	Penduduk Pertengahan Tahun	Kelahiran	Jumlah
(1)	(2)	(3)	(4)
001 Sidomulyo	1.458	25	17
002 Panjatan	1.533	18	12
003 Karanganyar	4.297	45	10
004 Jatiluhur	2.502	48	19
005 Candi	2.855	34	12
006 Giripurno	2.537	44	17
007 Plarangan	4.710	80	17
008 Karangemiri	1.763	37	21
009 Wonorejo	3.392	28	8
010 Grenggeng	5.466	59	11
011 Pohkumbang	3.821	63	16
Jumlah	34.334	481	161

Sumber Data : Badan Pusat Statistik Kab. Kebumen

Tabel : 3.1.9

Angka Kematian Kasar (CDR) Per 1000 Penduduk Di Kecamatan Karanganyar Dirinci Menurut Desa/Kelurahan, 2016

Desa/ Kelurahan	Penduduk Pertengahan Tahun	Kematian	Jumlah
(1)	(2)	(3)	(4)
001 Sidomulyo	1.458	18	12
002 Panjatan	1.533	35	23
003 Karanganyar	4.297	33	8
004 Jatiluhur	2.502	32	13
005 Candi	2.855	32	11
006 Giripurno	2.537	36	14
007 Plarangan	4.710	27	6
008 Karangemiri	1.763	21	12
009 Wonorejo	3.392	27	8
010 Grenggeng	5.466	38	7
011 Pohkumbang	3.821	25	7
Jumlah	34.334	324	120

Sumber Data : Badan Pusat Statistik Kab. Kebumen

Tabel : 3.1.10

Pertumbuhan Penduduk Di Kecamatan Karanganyar Dirinci Menurut Desa/Kelurahan, 2015 - 2016

Desa/ Kelurahan	Jumlah Penduduk		Pertumbuhan	
	2015	2016	Jiwa	Persen
(1)	(2)	(3)	(4)	(5)
001 Sidomulyo	1.455	1.467	12	0,82
002 Panjatan	1.523	1.540	17	1,10
003 Karanganyar	4.318	4.347	29	0,67
004 Jatiluhur	2.480	2.499	19	0,76
005 Candi	2.808	2.828	20	0,71
006 Giripurno	2.504	2.521	17	0,67
007 Plarangan	4.722	4.759	37	0,78
008 Karangkemiri	1.754	1.769	15	0,85
009 Wonorejo	3.271	3.294	23	0,70
010 Grenggeng	5.510	5.549	39	0,70
011 Pohkumbang	3.736	3.763	27	0,72
Jumlah	34.081	34.336	255	0,75

Sumber Data : Badan Pusat Statistik Kab. Kebumen

Tabel : 3.1.11

Penduduk Kecamatan Karanganyar Dirinci Menurut Jenis Kelamin, Dewasa, Anak-Anak Per Desa/Kelurahan, 2016

Desa/ Kelurahan	Anak-anak		Dewasa		Jumlah	
	Lk	Pr	Lk	Pr	Lk	Pr
(1)	(2)	(3)	(4)	(5)	(6)	(7)
001 Sidomulyo	168	173	541	585	709	758
002 Panjatan	185	188	585	582	770	770
003 Karanganyar	519	461	1.611	1.756	2.130	2.217
004 Jatiluhur	281	280	930	1.008	1.211	1.288
005 Candi	362	332	1.018	1.116	1.380	1.448
006 Giripurno	346	345	897	933	1.243	1.278
007 Plarangan	616	583	1.702	1.858	2.318	2.441
008 Karangkemiri	221	199	639	710	860	909
009 Wonorejo	434	408	1.212	1.240	1.646	1.648
010 Grenggeng	682	698	2.000	2.169	2.682	2.867
011 Pohkumbang	485	476	1.426	1.376	1.911	1.852
Jumlah	4.299	4.143	12.561	13.333	16.860	17.476

Sumber Data : Badan Pusat Statistik Kab. Kebumen

*) Anak-anak adalah usia 0-14 tahun

**) Dewasa adalah usia 15 tahun keatas

Tabel : Penduduk Kecamatan Karanganyar Dirinci Menurut Kelompok Umur Tunggal Dan Jenis Kelamin, 2015

Umur	Penduduk			Umur	Penduduk		
	Laki-laki	Perempuan	Jumlah		Laki-laki	Perempuan	Jumlah
(1)	(2)	(3)	(4)	(1)	(2)	(3)	(4)
0	325	314	549	19	234	237	730
1	276	257	601	20	230	229	658
2	253	222	665	21	228	224	587
3	248	205	723	22	226	217	535
4	253	204	770	23	221	208	493
5	263	212	808	24	210	199	465
6	269	218	815	25	203	191	443
7	277	240	822	26	197	184	418
8	289	267	828	27	192	179	402
9	298	292	821	28	187	177	408
10	309	318	804	29	185	177	427
11	320	351	773	30	184	183	455
12	323	365	754	31	183	186	487
13	308	353	765	32	186	195	510
14	288	325	796	33	191	203	523
15	267	299	814	34	196	209	525
16	238	268	825	35	199	213	523
17	224	246	824	36	207	221	535
18	227	238	791	37	213	227	538

Bersambung...

Tabel : Lanjutan
3.1.12

Umur	Penduduk			Umur	Penduduk		
	Laki-laki	Perempuan	Jumlah		Laki-laki	Perempuan	Jumlah
(1)	(2)	(3)	(4)	(1)	(2)	(3)	(4)
38	221	235	557	57	213	230	572
39	225	242	572	58	206	218	570
40	230	251	591	59	197	205	562
41	229	254	598	60	187	191	550
42	233	260	608	61	177	181	546
43	234	256	604	62	168	166	525
44	233	247	596	63	161	155	492
45	232	239	587	64	154	148	452
46	230	230	579	65	147	144	416
47	229	227	575	66	142	135	383
48	231	234	577	67	134	131	348
49	234	245	587	68	126	127	319
50	235	256	592	69	122	125	297
51	237	265	601	70	118	123	281
52	236	271	604	71	109	116	264
53	234	268	604	72	102	113	256
54	229	259	599	73	93	109	253
55	224	252	594	74	78	103	257
56	218	239	582	75+	725	973	1.866
Jumlah					16.860	17.476	34.336

Sumber Data : Badan Pusat Statistik Kab. Kebumen

Tabel : 3.1.13 Penduduk Kecamatan Karanganyar Dirinci Menurut Kelompok Umur 5 (Lima) Tahunan Dan Jenis Kelamin Dirinci Per Desa/Kelurahan, 2016

Desa/ Kelurahan	Kelompok Umur					
	0 - 4 Tahun		5 - 9 Tahun		10 - 14 Tahun	
	Lk	Pr	Lk	Pr	Lk	Pr
(1)	(2)	(3)	(4)	(5)	(6)	(7)
001 Sidomulyo	47	49	55	51	66	73
002 Panjatan	62	47	58	61	65	80
003 Karanganyar	170	134	179	135	170	192
004 Jatiluhur	87	70	94	85	100	125
005 Candi	106	98	120	103	136	131
006 Giripurno	118	91	107	106	121	148
007 Plarangan	210	172	201	186	205	225
008 Karangemiri	70	57	79	58	72	84
009 Wonorejo	127	135	144	120	163	153
010 Grenggeng	213	199	218	191	251	308
011 Pohkumbang	145	150	141	133	199	193
Jumlah	1.355	1.202	1.396	1.229	1.548	1.712

Bersambung...

Tabel : 3.1.13 Lanjutan

Desa/ Kelurahan	Kelompok Umur					
	15 - 19 Tahun		20 - 24 Tahun		25 - 29 Tahun	
	Lk	Pr	Lk	Pr	Lk	Pr
(1)	(8)	(9)	(10)	(11)	(12)	(13)
001 Sidomulyo	58	45	38	44	30	34
002 Panjatan	58	51	42	45	55	42
003 Karanganyar	140	219	215	175	138	129
004 Jatiluhur	86	109	63	64	67	58
005 Candi	99	115	76	84	83	77
006 Giripurno	84	60	50	48	48	58
007 Parangan	161	219	160	146	125	129
008 Karangemiri	61	90	45	54	48	46
009 Wonorejo	122	79	89	100	107	98
010 Grenggeng	190	192	172	198	142	144
011 Pohkumbang	131	109	165	119	121	93
Jumlah	1.190	1.288	1.115	1.077	964	908

Bersambung...

Tabel : 3.1.13 Lanjutan

Desa/ Kelurahan	Kelompok Umur					
	30 - 34 Tahun		35 - 39 Tahun		40 - 44 Tahun	
	Lk	Pr	Lk	Pr	Lk	Pr
(1)	(14)	(15)	(16)	(17)	(18)	(19)
001 Sidomulyo	39	44	41	56	49	47
002 Panjatan	45	41	44	51	54	61
003 Karanganyar	141	116	140	131	139	158
004 Jatiluhur	64	67	82	78	91	100
005 Candi	60	77	88	104	102	107
006 Giripurno	59	72	90	78	75	84
007 Plarangan	134	133	142	163	164	176
008 Karangemiri	54	43	54	61	59	62
009 Wonorejo	91	91	91	109	121	121
010 Grenggeng	157	180	178	173	166	230
011 Pohkumbang	96	112	115	134	139	122
Jumlah	940	976	1.065	1.138	1.159	1.268

Bersambung...

Tabel : 3.1.13 Lanjutan

Desa/ Kelurahan	Kelompok Umur					
	45 - 49 Tahun		50 - 54 Tahun		55 - 59 Tahun	
	Lk	Pr	Lk	Pr	Lk	Pr
(1)	(20)	(21)	(22)	(23)	(24)	(25)
001 Sidumulyo	43	62	56	62	59	53
002 Panjatan	52	53	56	53	54	46
003 Karanganyar	146	145	132	160	116	150
004 Jatiluhur	102	87	77	106	85	99
005 Candi	100	95	92	101	71	92
006 Giripurno	82	81	67	101	83	68
007 Plarangan	173	158	160	178	135	168
008 Karangemiri	52	60	52	69	65	69
009 Wonorejo	94	98	113	144	109	99
010 Grenggeng	193	193	224	213	169	198
011 Pohkumbang	119	143	142	132	112	102
Jumlah	1.156	1.175	1.171	1.319	1.058	1.144

Bersambung...

Tabel : 3.1.13 Lanjutan

Desa/ Kelurahan	Kelompok Umur					
	60 - 64 Tahun		65 - 69 Tahun		70 - 74 Tahun	
	Lk	Pr	Lk	Pr	Lk	Pr
(1)	(26)	(27)	(28)	(29)	(30)	(31)
001 Sidomulyo	35	41	35	26	26	23
002 Panjatan	37	39	33	34	23	15
003 Karanganyar	122	101	73	90	56	61
004 Jatiluhur	60	68	55	43	37	50
005 Candi	61	68	60	71	46	47
006 Giripurno	90	96	63	76	50	52
007 Plarangan	103	108	81	85	60	64
008 Karangemiri	52	45	33	34	25	37
009 Wonorejo	73	74	77	79	48	61
010 Grenggeng	114	103	84	78	86	92
011 Pohkumbang	100	87	77	46	43	62
Jumlah	847	830	671	662	500	564

Bersambung...

Tabel : 3.1.13 Lanjutan

Desa/ Kelurahan	Kelompok Umur		Jumlah		
	75 Tahun Keatas		Lk	Pr	Lk+Pr
	Lk	Pr			
(1)	(32)	(33)	(34)	(35)	(36)
001 Sidomulyo	32	48	709	758	1.467
002 Panjatan	32	51	770	770	1.540
003 Karanganyar	53	121	2.130	2.217	4.347
004 Jatiluhur	61	79	1.211	1.288	2.499
005 Candi	80	78	1.380	1.448	2.828
006 Giripurno	56	59	1.243	1.278	2.521
007 Plarangan	104	131	2.318	2.441	4.759
008 Karangemiri	39	40	860	909	1.769
009 Wonorejo	77	87	1.646	1.648	3.294
010 Grenggeng	125	175	2.682	2.867	5.549
011 Pohkumbang	66	104	1.911	1.852	3.763
Jumlah	725	973	16.860	17.476	34.336

Sumber Data : Badan Pusat Statistik Kab. Kebumen

Tabel : 3.1.14 Penduduk Kecamatan Karanganyar Dirinci Menurut Usia Produktif, Usia Tidak Produktif, Angka Ketergantungan Dirinci Per Desa/Kelurahan, 2016

Desa/ Kelurahan	Jumlah Penduduk		Jumlah Penduduk (Jiwa)	Angka Ketergantungan (kol 3/kol 2) x 100%
	Usia Produktif (15-64 Th)	Usia Tidak Produktif (0-14Th & 65Th+)		
(1)	(2)	(3)	(4)	(5)
001 Sidomulyo	936	392	1.328	42
002 Panjatan	979	416	1.395	42
003 Karanganyar	2.913	1.072	3.985	37
004 Jatiluhur	1.613	661	2.274	41
005 Candi	1.752	809	2.561	46
006 Giripurno	1.474	778	2.252	53
007 Plarangan	3.035	1.294	4.329	43
008 Karangkemiri	1.141	472	1.613	41
009 Wonorejo	2.023	955	2.978	47
010 Grenggeng	3.529	1.461	4.990	41
011 Pohkumbang	2.404	967	3.371	40
Jumlah	21.799	9.277	31.076	43

Sumber Data : Badan Pusat Statistik Kab. Kebumen

Tabel : 3.1.15 Penduduk Usia Sekolah Di Kecamatan Karanganyar Menurut Kelompok Usia Sekolah Per Desa/Kelurahan, 2016

Desa/ Kelurahan	Kelompok Usia Sekolah					Jumlah
	5-6 Th	7-12 Th	13-15 Th	16-18 Th	19-24 Th	
(1)	(2)	(3)	(4)	(5)	(6)	(7)
001 Sidomulyo	38	153	79	61	101	432
002 Panjatan	44	164	82	65	106	461
003 Karanganyar	119	408	219	212	465	1.424
004 Jatiluhur	65	249	135	118	160	727
005 Candi	83	302	154	128	197	864
006 Giripurno	77	304	140	82	121	724
007 Plarangan	149	497	253	228	376	1.502
008 Karangkemiri	52	177	96	93	126	543
009 Wonorejo	98	362	169	115	226	970
010 Grenggeng	145	606	308	218	442	1.719
011 Pohkumbang	95	420	209	233	332	1.290
Jumlah	966	3.642	1.844	1.553	2.653	10.656

Sumber Data : Badan Pusat Statistik Kab. Kebumen

Tabel : 3.4.1 Banyaknya PUS, PUS Hamil Dan PUS Peserta KB Di Kecamatan Karanganyar Dirinci Menurut Desa/Kelurahan, 2016

Desa/ Kelurahan	PUS	PUS Hamil	Jumlah Peserta KB	Persentase thd. PUS
(1)	(2)	(3)	(4)	(5)
001 Sidomulyo	223	4	370	166
002 Panjatan	230	8	199	87
003 Karanganyar	564	16	413	73
004 Jatiluhur	381	13	331	87
005 Candi	484	15	385	80
006 Giripurno	475	11	402	85
007 Plarangan	694	16	631	91
008 Karangkemiri	281	8	270	96
009 Wonorejo	547	12	471	86
010 Grenggeng	970	23	814	84
011 Pohkumbang	668	14	621	93
Jumlah	5.517	140	4.907	88,94

Sumber Data : UPT Dinas Sosial dan Pengendalian Penduduk dan Keluarga Berencana Kecamatan Karanganyar

Tabel : 3.4.2

**Jumlah PUS Peserta KB Di Kecamatan Karanganyar
Dirinci Menurut Metode Kontrasepsi Yang Dipergunakan
Per Desa/Kelurahan, 2016**

Desa/ Kelurahan	Metode Kontrasepsi			
	IUD	MOP	MOW	Implant/ Susuk
(1)	(2)	(3)	(4)	(5)
001 Sidomulyo	190	-	7	38
002 Panjatan	13	-	11	12
003 Karanganyar	33	9	27	73
004 Jatiluhur	21	-	14	41
005 Candi	17	-	16	121
006 Giripurno	9	-	29	110
007 Plarangan	29	7	37	124
008 Karangkemiri	21	8	6	31
009 Wonorejo	36	-	14	130
010 Grenggeng	47	7	24	121
011 Pohkumbang	22	-	16	91
Jumlah	438	31	201	892

Bersambung...

Tabel : 3.4.2 Lanjutan

Desa/ Kelurahan	Metode Kontrasepsi			Jumlah
	Suntik	Pil	Kondom & Tissue KB	
(1)	(6)	(7)	(8)	(9)
001 Sidomulyo	60	34	22	351
002 Panjatan	83	21	40	180
003 Karanganyar	148	49	66	405
004 Jatiluhur	106	72	71	325
005 Candi	124	40	56	374
006 Giripurno	130	51	87	416
007 Plarangan	183	72	158	610
008 Karangemiri	88	39	71	264
009 Wonorejo	143	51	83	457
010 Grenggeng	331	112	180	822
011 Pohkumbang	341	41	131	642
Jumlah	1.737	582	965	4.846

Sumber Data : UPT Dinas Sosial dan Pengendalian Penduduk dan Keluarga Berencana Kecamatan Karanganyar

BAB IV

SOSIAL

<http://kebumenkeppps.go.id>

BAB IV S O S I A L

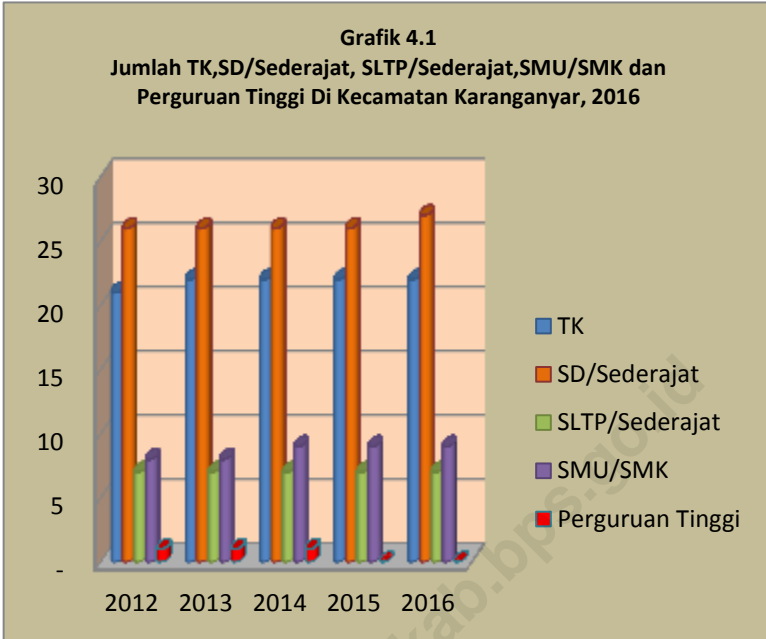
Bab ini mencakup antara lain kegiatan pendidikan dari pendidikan pra sekolah sampai dengan pendidikan setingkat Perguruan Tinggi. Kemudian kegiatan keagamaan, data fasilitas kesehatan dan kondisi kesehatan masyarakat, dan kegiatan sosial lainnya seperti Posyandu dan tahapan keluarga sejahtera.

4.1. Pendidikan

Salah satu faktor pendukung keberhasilan pembangunan adalah adanya Sumber daya manusia yang berkualitas. Melalui jalur pendidikan, pemerintah berupaya untuk menghasilkan dan meningkatkan Sumber daya manusia yang berkualitas. Peningkatan Sumber daya manusia sekarang ini lebih diutamakan dengan memberikan kesempatan kepada penduduk untuk mengecap pendidikan yang seluas-luasnya, terutama pada kelompok umur 7–24 tahun yaitu kelompok usia sekolah.

Pada bab ini data/informasi bidang pendidikan yang ditampilkan bersumber pada data yang diperoleh dari Dinas Pendidikan, Pemuda dan Olah Raga Kecamatan Karanganyar, KUA Kecamatan Karanganyar. Salah satu kelemahan data yang diperoleh dari instansi/lembaga pendidikan untuk kepentingan analisis adalah masalah cakupan. Yang dimaksud siswa disini adalah anak yang bersekolah di Lembaga Pendidikan yang ada di Wilayah Kecamatan Karanganyar tanpa melihat domisili dari siswa tersebut. Sehingga masih ada kemungkinan bahwa siswa dari Kecamatan lain bersekolah di wilayah Kecamatan Karanganyar atau sebaliknya.

Ketersediaan fasilitas pendidikan baik sarana maupun prasarana akan sangat menunjang dalam meningkatkan mutu pendidikan.



4.2. Agama

Kehidupan beragama yang harmonis sangat didambakan masyarakat. Hal ini terlihat dari tempat-tempat peribadatan yang ada disekitar warga seperti masjid, mushola/langgar dan gereja.

Pada tahun 2016 jumlah sarana dan prasarana peribadatan di Kecamatan Karanganyar tercatat jumlah masjid sebanyak 37 buah, musholla sebanyak 128 buah, gereja sebanyak 3 buah dan vihara 2 buah.

4.3. Kesehatan

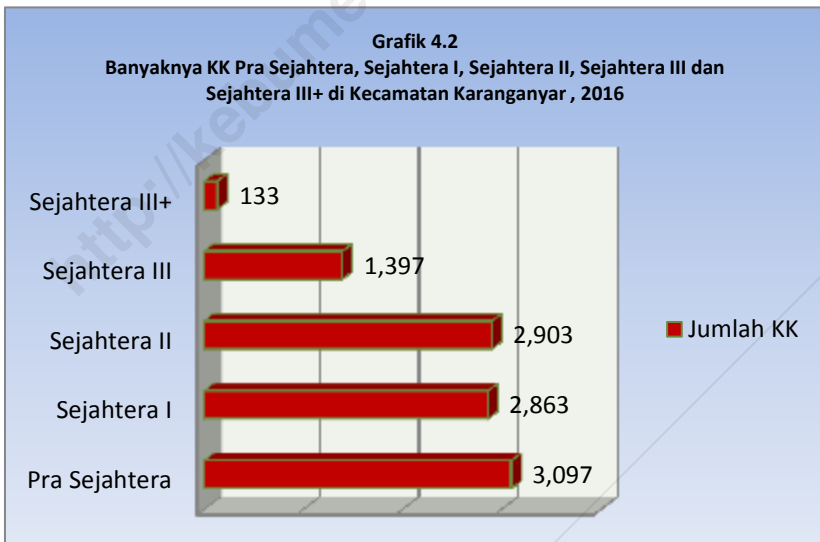
Pembangunan kesehatan menyangkut aspek mendasar dalam pembangunan manusia. Keberhasilan pembangunan kesehatan akan berdampak langsung pada peningkatan kesejahteraan masyarakat.

Data mengenai kesehatan bayi dan balita bisa dilihat pada tabel 4. 3.1. Menurut data yang tersedia, pada tahun 2016 jumlah balita yang memiliki Kartu Menuju Sehat (KMS) sejumlah 2.100 balita, 1.960 ditimbang di posyandu dan 1.558 balita diantaranya berat badannya naik saat ditimbang.

4.4. Sosial lainnya

Dalam Program Pembangunan Keluarga Sejahtera diperlukan penentuan program dukungan yang sesuai untuk setiap keluarga dan setiap wilayah tertentu. Dengan demikian dapat menentukan sasaran yang lebih tajam berdasarkan kondisi, potensi dan kebutuhan actual dari masing-masing keluarga yang ada disetiap tingkatan wilayah.

Keluarga menurut tingkat kesejahteraannya diklasifikasikan menjadi 4 kategori yaitu keluarga pra sejahtera (3.122 keluarga), sejahtera I (2.863 keluarga), sejahtera II (2.903 keluarga), sejahtera III (1.397 keluarga) dan sejahtera III+ (133 keluarga).



Tabel 4.1.1 Banyaknya Taman Kanak-Kanak Di Kecamatan Karanganyar Dirinci Menurut Banyaknya Sekolah, Murid Dan Guru Per Desa/Kelurahan, 2016

Desa / Kelurahan	Sekolah	Murid			Guru		
		Laki-laki	Peremp.	Jumlah	Laki-laki	Peremp.	Jumlah
		(1)	(2)	(3)	(4)	(5)	(6)
001 Sidomulyo	1	17	18	35	-	5	5
002 Panjatan	1	12	13	25	-	4	4
003 Karanganyar	4	98	101	199	-	21	21
004 Jatiluhur	1	16	19	35	-	4	4
005 Candi	1	15	18	33	-	5	5
006 Giripurno	2	30	28	58	-	6	6
007 Plarangan	5	91	74	165	-	15	15
008 Karangemiri	1	21	18	39	-	3	3
009 Wonorejo	2	29	30	59	-	6	6
010 Grenggeng	2	31	46	77	-	7	7
011 Pohkumbang	2	33	27	60	-	6	6
Jumlah	22	393	392	785	-	82	82

Sumber Data : UPTD Dikpora Kecamatan Karanganyar

Tabel 4.1.2 Banyaknya Roudhlatul Atfal (RA) Di Kecamatan Karanganyar Dirinci Menurut Banyaknya Sekolah, Murid Dan Guru Per Desa/Kelurahan, 2016

Desa / Kelurahan	Sekolah	Murid			Guru			
		Laki-laki	Peremp.	Jumlah	Laki-laki	Peremp.	Jumlah	
		(1)	(2)	(3)	(4)	(5)	(6)	(7)
001 Sidomulyo	-	-	-	-	-	-	-	-
002 Panjatan	-	-	-	-	-	-	-	-
003 Karanganyar	-	-	-	-	-	-	-	-
004 Jatiluhur	-	-	-	-	-	-	-	-
005 Candi	-	-	-	-	-	-	-	-
006 Giripurno	-	-	-	-	-	-	-	-
007 Plarangan	-	-	-	-	-	-	-	-
008 Karangkemiri	-	-	-	-	-	-	-	-
009 Wonorejo	-	-	-	-	-	-	-	-
010 Grenggeng	-	-	-	-	-	-	-	-
011 Pohkumbang	-	-	-	-	-	-	-	-
Jumlah	-	-	-	-	-	-	-	-

Sumber Data : Kantor Kementrian Agama Kab. Kebumen

Tabel 4.1.3

Banyaknya SD Negeri Di Kecamatan Karanganyar Dirinci Menurut Banyaknya Sekolah, Murid, Lulusan, Yang Putus Sekolah Dan Guru Menurut Status Kepegawaian Per Desa/Kelurahan, 2016

Desa / Kelurahan	Sekolah	Murid	Putus Sekolah	Guru		
				PNS	Non PNS	Jumlah
(1)	(2)	(3)	(5)	(6)	(7)	(8)
001 Sidomulyo	1	144	-	9	2	11
002 Panjatan	1	164	-	8	4	12
003 Karanganyar	5	382	-	46	10	56
004 Jatiluhur	2	188	-	15	6	21
005 Candi	2	285	-	14	4	18
006 Giripurno	3	323	-	19	10	29
007 Plarangan	3	345	-	21	11	32
008 Karangemiri	1	209	-	9	3	12
009 Wonorejo	3	322	-	18	8	26
010 Grenggeng	3	460	-	25	9	34
011 Pohkumbang	2	351	-	17	8	25
Jumlah	26	3.173	-	201	75	276

Sumber Data : DAPODIK DASMEN

Tabel 4.1.4 Banyaknya SD Swasta Di Kecamatan Karanganyar Dirinci Menurut Banyaknya Sekolah, Murid, Lulusan, Yang Putus Sekolah Dan Guru Menurut Status Kepegawaian Per Desa/Kelurahan, 2016

Desa / Kelurahan	Sekolah	Murid	Putus Sekolah	Guru		
				PNS	Non PNS	Jumlah
(1)	(2)	(3)	(5)	(6)	(7)	(8)
001 Sidomulyo	-	-	-	-	-	-
002 Panjatan	-	-	-	-	-	-
003 Karanganyar	1	351	-	-	16	18
004 Jatiluhur	1	116	-	-	9	9
005 Candi	-	-	-	-	-	-
006 Giripurno	-	-	-	-	-	-
007 Plarangan	-	-	-	-	-	-
008 Karangemiri	-	-	-	-	-	-
009 Wonorejo	-	-	-	-	-	-
010 Grenggeng	-	-	-	-	-	-
011 Pohkumbang	-	-	-	-	-	-
Jumlah	2	467	-	-	25	27

Sumber Data : DAPODIK DASMEN

Tabel 4.1.5 Banyaknya Madrasah Ibtidaiyah (MI) Negeri Di Kecamatan Karanganyar Dirinci Menurut Banyaknya Sekolah, Murid, Lulusan, Putus Sekolah Serta Guru Tetap Dan Tidak Tetap Per Desa/Kelurahan, 2016

Desa / Kelurahan	Sekolah	Murid	Lulusan	Putus Sekolah	Guru		
					PNS	Non PNS	Jumlah
(1)	(2)	(3)	(4)	(5)	(6)	(7)	(8)
001 Sidomulyo	-	-	-	-	-	-	-
002 Panjatan	-	-	-	-	-	-	-
003 Karanganyar	-	-	-	-	-	-	-
004 Jatiluhur	-	-	-	-	-	-	-
005 Candi	-	-	-	-	-	-	-
006 Giripurno	-	-	-	-	-	-	-
007 Plarangan	-	-	-	-	-	-	-
008 Karangkemiri	-	-	-	-	-	-	-
009 Wonorejo	-	-	-	-	-	-	-
010 Grenggeng	-	-	-	-	-	-	-
011 Pohkumbang	-	-	-	-	-	-	-
Jumlah	-	-	-	-	-	-	-

Sumber Data : Kantor Kementerian Agama Kab. Kebumen

Tabel 4.1.6 Banyaknya Madrasah Ibtidaiyah (MI) Swasta Di Kecamatan Karanganyar Dirinci Menurut Banyaknya Sekolah, Murid, Lulusan, Putus Sekolah Serta Guru Tetap Dan Tidak Tetap Per Desa/Kelurahan, 2016

Desa / Kelurahan	Sekolah	Murid	Lulusan	Putus Sekolah	Guru		
					PNS	Non PNS	Jumlah
(1)	(2)	(3)	(4)	(5)	(6)	(7)	(8)
001 Sidomulyo	-	-	-	-	-	-	-
002 Panjatan	-	-	-	-	-	-	-
003 Karanganyar	-	-	-	-	-	-	-
004 Jatiluhur	-	-	-	-	-	-	-
005 Candi	-	-	-	-	-	-	-
006 Giripurno	-	-	-	-	-	-	-
007 Plarangan	-	-	-	-	-	-	-
008 Karangkemiri	-	-	-	-	-	-	-
009 Wonorejo	-	-	-	-	-	-	-
010 Grenggeng	-	-	-	-	-	-	-
011 Pohkumbang	-	-	-	-	-	-	-
Jumlah	-	-	-	-	-	-	-

Sumber Data : Kantor Kementerian Agama Kab. Kebumen

Tabel 4.1.7 Banyaknya SLTP Negeri Di Kecamatan Karanganyar Dirinci Menurut Banyaknya Sekolah, Murid, Lulusan, Putus Sekolah Serta Guru Per Desa/Kelurahan, 2016

Desa / Kelurahan	Sekolah	Murid	Putus Sekolah	Guru		
				PNS	Non PNS	Jumlah
(1)	(2)	(3)	(5)	(6)	(7)	(8)
001 Sidomulyo	-	-	-	-	-	-
002 Panjatan	-	-	-	-	-	-
003 Karanganyar	3	2.390	-	80	36	116
004 Jatiluhur	-	-	-	-	-	-
005 Candi	-	-	-	-	-	-
006 Giripurno	-	-	-	-	-	-
007 Plarangan	-	-	-	-	-	-
008 Karangkemiri	-	-	-	-	-	-
009 Wonorejo	-	-	-	-	-	-
010 Grenggeng	-	-	-	-	-	-
011 Pohkumbang	-	-	-	-	-	-
Jumlah	3	2.390	-	80	36	116

Sumber Data : DAPODIK DASMEN

Tabel 4.1.8 Banyaknya SLTP Swasta Di Kecamatan Karanganyar Dirinci Menurut Banyaknya Sekolah, Murid, Lulusan, Putus Sekolah, Serta Guru Per Desa/Kelurahan, 2016

Desa / Kelurahan	Sekolah	Murid	Putus Sekolah	Guru		
				PNS	Non PNS	Jumlah
(1)	(2)	(3)	(5)	(6)	(7)	(8)
001 Sidomulyo	-	-	-	-	-	-
002 Panjatan	-	-	-	-	-	-
003 Karanganyar	2	676	-	-	42	42
004 Jatiluhur	1	105	-	-	8	8
005 Candi	-	-	-	-	-	-
006 Giripurno	-	-	-	-	-	-
007 Plarangan	-	-	-	-	-	-
008 Karangemiri	-	-	-	-	-	-
009 Wonorejo	-	-	-	-	-	-
010 Grenggeng	-	-	-	-	-	-
011 Pohkumbang	-	-	-	-	-	-
Jumlah	3	781	-	-	50	50

*Ket *) : data belum tersedia*

Sumber Data : DAPODIK DASMEN

Tabel 4.1.9 Banyaknya Madrasah Tsanawiyah (MTs) Negeri Di Kecamatan Karanganyar Dirinci Menurut Banyaknya Sekolah, Murid, Lulusan, Putus Sekolah, Serta Guru Tetap Dan Tidak Tetap Per Desa/Kelurahan, 2016

Desa / Kelurahan	Sekolah	Murid	Lulusan	Putus Sekolah	Guru		
					PNS	Non PNS	Jumlah
(1)	(2)	(3)	(4)	(5)	(6)	(7)	(8)
001 Sidomulyo	-	-	-	-	-	-	-
002 Panjatan	-	-	-	-	-	-	-
003 Karanganyar	-	-	-	-	-	-	-
004 Jatiluhur	-	-	-	-	-	-	-
005 Candi	-	-	-	-	-	-	-
006 Giripurno	-	-	-	-	-	-	-
007 Plarangan	-	-	-	-	-	-	-
008 Karangkemiri	-	-	-	-	-	-	-
009 Wonorejo	-	-	-	-	-	-	-
010 Grenggeng	-	-	-	-	-	-	-
011 Pohkumbang	-	-	-	-	-	-	-
Jumlah	-	-	-	-	-	-	-

Sumber Data : Kementerian Agama Kabupaten Kebumen

Tabel 4.1.10 Banyaknya Madrasah Tsanawiyah (MTs) Swasta Di Kecamatan Karanganyar Dirinci Menurut Banyaknya Sekolah, Murid, Lulusan, Putus Sekolah Serta Guru Tetap Dan Tidak Tetap Per Desa/Kelurahan, 2016

Desa / Kelurahan	Sekolah	Murid	Lulusan	Putus Sekolah	Guru		
					PNS	Non PNS	Jumlah
					(6)	(7)	(8)
(1)	(2)	(3)	(4)	(5)	(6)	(7)	(8)
001 Sidomulyo	-	-	-	-	-	-	-
002 Panjatan	-	-	-	-	-	-	-
003 Karanganyar	-	-	-	-	-	-	-
004 Jatiluhur	-	-	-	-	-	-	-
005 Candi	-	-	-	-	-	-	-
006 Giripurno	-	-	-	-	-	-	-
007 Plarangan	1	83	38	-	-	10	10
008 Karangkemiri	-	-	-	-	-	-	-
009 Wonorejo	-	-	-	-	-	-	-
010 Grenggeng	-	-	-	-	-	-	-
011 Pohkumbang	-	-	-	-	-	-	-
Jumlah	1	83	38	-	-	10	10

Sumber Data : DAPODIK DASMEN

Tabel 4.1.11 Banyaknya Sekolah Menengah Umum (SMU) Negeri Di Kecamatan Karanganyar Dirinci Menurut Banyaknya Sekolah, Murid, Lulusan, Putus Sekolah Serta Guru Tetap Dan Tidak Tetap Per Desa/Kelurahan, 2016

Desa / Kelurahan	Sekolah	Murid	Putus Sekolah	Guru		
				PNS	Non PNS	Jumlah
				(6)	(7)	(8)
(1)	(2)	(3)	(5)	(6)	(7)	(8)
001 Sidomulyo	-	-	-	-	-	-
002 Panjatan	-	-	-	-	-	-
003 Karanganyar	-	-	-	-	-	-
004 Jatiluhur	-	-	-	-	-	-
005 Candi	-	-	-	-	-	-
006 Giripurno	-	-	-	-	-	-
007 Plarangan	1	849	-	47	7	54
008 Karangkemiri	-	-	-	-	-	-
009 Wonorejo	-	-	-	-	-	-
010 Grenggeng	-	-	-	-	-	-
011 Pohkumbang	-	-	-	-	-	-
Jumlah	1	849	-	47	7	54

Sumber Data : DAPODIK DASMEN

Tabel 4.1.12 Banyaknya Sekolah Menengah Umum (SMU) Swasta Di Kecamatan Karanganyar Dirinci Menurut Banyaknya Sekolah, Murid, Lulusan, Putus Sekolah Serta Guru Tetap Dan Tidak Tetap Per Desa/Kelurahan, 2016

Desa / Kelurahan	Sekolah	Murid	Putus Sekolah	Guru		
				PNS	Non PNS	Jumlah
				(6)	(7)	(8)
(1)	(2)	(3)	(5)	(6)	(7)	(8)
001 Sidomulyo	-	-	-	-	-	-
002 Panjatan	-	-	-	-	-	-
003 Karanganyar	1	74	-	-	20	20
004 Jatiluhur	-	-	-	-	-	-
005 Candi	-	-	-	-	-	-
006 Giripurno	-	-	-	-	-	-
007 Plarangan	-	-	-	-	-	-
008 Karangemiri	-	-	-	-	-	-
009 Wonorejo	-	-	-	-	-	-
010 Grenggeng	-	-	-	-	-	-
011 Pohkumbang	-	-	-	-	-	-
Jumlah	1	74	-	-	20	20

Sumber Data : DAPODIK DASMEN

Tabel 4.1.13 Banyaknya SMK Negeri Di Kecamatan Karanganyar Dirinci Menurut Banyaknya Sekolah, Murid, Lulusan, Putus Sekolah Serta Guru Tetap Dan Tidak Tetap Per Desa/Kelurahan, 2016

Desa / Kelurahan	Sekolah	Murid	Putus Sekolah	Guru		
				PNS	Non PNS	Jumlah
				(6)	(7)	(8)
(1)	(2)	(3)	(5)	(6)	(7)	(8)
001 Sidomulyo	-	-	-	-	-	-
002 Panjatan	-	-	-	-	-	-
003 Karanganyar	1	1.280	-	49	19	68
004 Jatiluhur	-	-	-	-	-	-
005 Candi	-	-	-	-	-	-
006 Giripurno	-	-	-	-	-	-
007 Plarangan	-	-	-	-	-	-
008 Karangemiri	-	-	-	-	-	-
009 Wonorejo	-	-	-	-	-	-
010 Grenggeng	-	-	-	-	-	-
011 Pohkumbang	-	-	-	-	-	-
Jumlah	1	1.280	-	49	19	68

Sumber Data : DAPODIK DASMEN

Tabel 4.1.14 Banyaknya SMK Swasta Di Kecamatan Karanganyar Dirinci Menurut Banyaknya Sekolah, Murid, Lulusan, Putus Sekolah Serta Guru Tetap Dan Tidak Tetap Per Desa/Kelurahan, 2016

Desa / Kelurahan	Sekolah	Murid	Putus Sekolah	Guru		
				PNS	Non PNS	Jumlah
(1)	(2)	(3)	(5)	(6)	(7)	(8)
001 Sidomulyo	-	-	-	-	-	-
002 Panjatan	-	-	-	-	-	-
003 Karanganyar	5	2.236	-	4	139	143
004 Jatiluhur	1	294	-	-	32	32
005 Candi	-	-	-	-	-	-
006 Giripurno	-	-	-	-	-	-
007 Plarangan	1	1.290	-	-	43	43
008 Karangemiri	-	-	-	-	-	-
009 Wonorejo	-	-	-	-	-	-
010 Grenggeng	-	-	-	-	-	-
011 Pohkumbang	-	-	-	-	-	-
Jumlah	7	3.820	-	4	214	218

Sumber Data : DAPODIK DASMEN

Tabel 4.1.15 Banyaknya Madrasah Aliah (MA) Negeri Di Kecamatan Karanganyar Dirinci Menurut Desa/Kelurahan, Banyaknya Sekolah, Murid, Lulusan, Putus Sekolah Serta Guru Tetap Dan Tidak Tetap, 2016

Desa / Kelurahan	Sekolah	Murid	Lulusan	Putus Sekolah	Guru		
					PNS	Non PNS	Jumlah
					(6)	(7)	(8)
(1)	(2)	(3)	(4)	(5)	(6)	(7)	(8)
001 Sidomulyo	-	-	-	-	-	-	-
002 Panjatan	-	-	-	-	-	-	-
003 Karanganyar	-	-	-	-	-	-	-
004 Jatiluhur	-	-	-	-	-	-	-
005 Candi	-	-	-	-	-	-	-
006 Giripurno	-	-	-	-	-	-	-
007 Plarangan	-	-	-	-	-	-	-
008 Karangemiri	-	-	-	-	-	-	-
009 Wonorejo	-	-	-	-	-	-	-
010 Grenggeng	-	-	-	-	-	-	-
011 Pohkumbang	-	-	-	-	-	-	-
Jumlah	-	-	-	-	-	-	-

Sumber Data : DAPODIK DASMEN

Tabel 4.1.16 Banyaknya Madrasah Aliah (MA) Swasta Di Kecamatan Karanganyar Dirinci Menurut Desa/Kelurahan, Banyaknya Sekolah, Murid, Lulusan, Putus Sekolah Serta Guru Tetap Dan Tidak Tetap, 2016

Desa / Kelurahan	Sekolah	Murid	Lulusan	Putus Sekolah	Guru		
					PNS	Non PNS	Jumlah
					(6)	(7)	(8)
(1)	(2)	(3)	(4)	(5)	(6)	(7)	(8)
001 Sidomulyo	-	-	-	-	-	-	-
002 Panjatan	-	-	-	-	-	-	-
003 Karanganyar	-	-	-	-	-	-	-
004 Jatiluhur	-	-	-	-	-	-	-
005 Candi	-	-	-	-	-	-	-
006 Giripurno	-	-	-	-	-	-	-
007 Plarangan	-	-	-	-	-	-	-
008 Karangkemiri	-	-	-	-	-	-	-
009 Wonorejo	-	-	-	-	-	-	-
010 Grenggeng	-	-	-	-	-	-	-
011 Pohkumbang	-	-	-	-	-	-	-
Jumlah	-	-	-	-	-	-	-

Sumber Data : DAPODIK DASMEN

Tabel 4.2.1 Banyaknya Tempat Ibadah Di Kecamatan Karanganyar Dirinci Menurut Desa/Kelurahan Dan Jenis Tempat Ibadah, 2016

Desa / Kelurahan	Masjid	Langgar/ Mushola	Gereja	Vihara	Pura	Klenteng
(1)	(2)	(3)	(4)	(5)	(6)	(7)
001 Sidomulyo	4	4	-	-	-	-
002 Panjatan	4	2	-	-	-	-
003 Karanganyar	11	19	3	-	-	-
004 Jatiluhur	11	11	-	-	-	-
005 Candi	15	17	-	-	-	-
006 Giripurno	5	4	-	-	-	-
007 Plarangan	22	16	-	-	-	-
008 Karangemiri	9	8	-	-	-	-
009 Wonorejo	13	10	-	2	-	-
010 Grenggeng	27	23	-	-	-	-
011 Pohkumbang	17	17	-	-	-	-
Jumlah	138	131	3	2	-	-

Sumber Data : BPS Kabupaten Kebumen

Tabel 4.2.2 Banyaknya Nikah, Talak, Cerai Dan Rujuk (NTCR) Di Kecamatan Karanganyar Dirinci Menurut Desa/Kelurahan, 2016

Desa / Kelurahan	Nikah	Talak	Cerai	Rujuk
(1)	(2)	(3)	(4)	(5)
001 Sidomulyo	12	-	-	-
002 Panjatan	15	-	-	-
003 Karanganyar	26	-	-	-
004 Jatiluhur	21	-	-	-
005 Candi	45	-	-	-
006 Giripurno	40	-	-	-
007 Plarangan	64	-	-	-
008 Karangemiri	29	-	-	-
009 Wonorejo	31	-	-	-
010 Grenggeng	62	-	-	-
011 Pohkumbang	52	-	-	-
Jumlah	397	-	-	-

Sumber Data : KUA Kecamatan Karanganyar

Tabel 4.3 Banyaknya Balita Di Kecamatan Karanganyar Yang Ditimbang Dan Memiliki Kartu Menuju Sehat (KMS) Serta Yang Ditimbang Di Posyandu Dirinci Menurut Desa/Kelurahan, 2016

Desa / Kelurahan	Banyaknya Balita			
	Jumlah	Memiliki KMS	Ditimbang di Posyandu	Ditimbang Naik
(1)	(2)	(3)	(4)	(5)
001 Sidomulyo	126	126	115	70
002 Panjatan	122	122	93	91
003 Karanganyar	158	158	160	140
004 Jatiluhur	170	170	170	112
005 Candi	223	223	217	130
006 Giripurno	211	211	202	92
007 Plarangan	350	350	335	172
008 Karangkemiri	128	128	114	94
009 Wonorejo	154	154	147	135
010 Grenggeng	171	171	165	197
011 Pohkumbang	287	287	251	160
Jumlah	2.100	2.100	1.969	1.393

Sumber Data : UPTD Puskesmas Kecamatan Karanganyar

Tabel 4.4 Banyaknya KK Pra Sejahtera, Sejahtera I, Sejahtera II, Sejahtera III Dan Sejahtera III+ Dirinci Per Desa/Kelurahan, 2016

Desa / Kelurahan	PRA SEJAH- TERA	SEJAH- TERA I	SEJAH- TERA II	SEJAH- TERA III	SEJAH- TERA III+	JUMLAH KK
(1)	(2)	(3)	(4)	(5)	(6)	(7)
001 Sidomulyo	98	116	91	145	9	464
002 Panjatan	87	134	141	99	6	472
003 Karanganyar	120	287	582	147	15	1.160
004 Jatiluhur	72	290	151	269	14	813
005 Candi	330	237	270	102	18	860
006 Giripurno	310	386	158	9	7	857
007 Plarangan	369	512	348	100	17	1.359
008 Karangkemiri	132	118	140	113	12	524
009 Wonorejo	558	229	210	70	7	1.072
010 Grenggeng	562	351	441	195	12	1.672
011 Pohkumbang	459	203	371	148	16	1.192
Jumlah	3.097	2.863	2.903	1.397	133	10.445

Sumber Data : UPT Dinas Sosial dan Pengendalian Penduduk dan Keluarga Berencana Kecamatan Karanganyar

BAB V

PERTANIAN

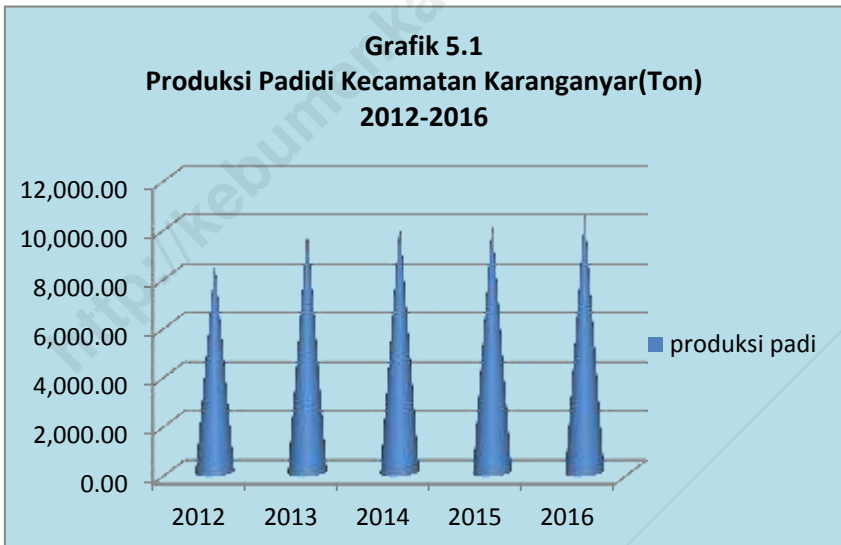
<http://kebumenkaps.go.id>

BAB V. PERTANIAN

Bab ini mencakup kondisi pertanian di wilayah Kecamatan Karanganyar.

Pada Tahun 2016 produksi padi (padi sawah dan padi ladang) mengalami peningkatan dari 10.416,33 ton pada tahun 2015 menjadi 10.790,4 ton di tahun 2016. Hal ini dikarenakan dampak perubahan iklim yang terjadi pada tahun 2016.

Gambaran mengenai penyebaran produksi padi (padi sawah dan padi ladang) di Kecamatan Karanganyar sangat dipengaruhi oleh berpengaruh luas sawah di masing-masing Desa/Kelurahan. Hal ini dapat dilihat pada tabel 5.1.1.



Tabel : 5.1.1

Luas Panen Dan Produksi Padi Dan Palawija Di Kecamatan Karanganyar Menurut Desa/Kelurahan,2016

(1)	Padi Sawah		Padi Ladang	
	Luas Panen	Produksi	Luas Panen	Produksi
	(Ha)	(Kwt)	(Ha)	(Kwt)
(2)	(3)	(4)	(5)	
001 Sidomulyo	192,00	1.330,94	-	-
002 Panjatan	148,00	1.025,94	-	-
003 Karanganyar	141,00	977,41	-	-
004 Jatiluhur	190,00	1.317,08	-	-
005 Candi	176,00	1.220,03	-	-
006 Giripurno	-	-	27,00	90,00
007 Plarangan	121,00	838,77	-	-
008 Karangkemiri	91,00	630,81	-	-
009 Wonorejo	186,00	1.289,35	-	-
010 Grenggeng	144,00	998,21	-	-
011 Pohkumbang	142,00	984,34	30,00	87,51
Jumlah	1.531,00	10.612,89	57,00	177,51

Bersambung....

Tabel : 5.1.1 Lanjutan

(1)	Jagung		Ketela Pohon	
	Luas Panen	Produksi	Luas Panen	Produksi
	(Ha)	(Kwt)	(Ha)	(Kwt)
(6)	(7)	(8)	(9)	
001 Sidomulyo	-	-	-	-
002 Panjatan	-	-	-	-
003 Karanganyar	-	-	-	-
004 Jatiluhur	-	-	-	-
005 Candi	-	-	29,00	47,50
006 Giripurno	-	-	68,00	142,40
007 Plarangan	-	-	20,00	37,00
008 Karangkemiri	-	-	14,00	13,81
009 Wonorejo	-	-	26,00	47,00
010 Grenggeng	-	-	29,00	44,00
011 Pohkumbang	-	-	62,00	92,00
Jumlah	-	-	248,00	423,71

Bersambung....

Tabel : 5.1.1

Lanjutan

(1)	Ketela Rambat		Kacang Tanah	
	Luas Panen	Produksi	Luas Panen	Produksi
	(Ha)	(Kwt)	(Ha)	(Kwt)
(10)	(11)	(12)	(13)	
001 Sidomulyo	-	-	-	-
002 Panjatan	-	-	-	-
003 Karanganyar	-	-	-	-
004 Jatiluhur	-	-	-	-
005 Candi	-	-	5,00	4,80
006 Giripurno	-	-	3,00	4,00
007 Plarangan	-	-	-	-
008 Karangkemiri	-	-	-	-
009 Wonorejo	-	-	2,00	2,00
010 Grenggeng	-	-	-	-
011 Pohkumbang	-	-	1,00	1,90
Jumlah	-	-	11,00	12,70

Bersambung....

Tabel : 5.1.1 Lanjutan

	Kacang Kedelai		Kacang Kijau	
	Luas Panen	Produksi	Luas Panen	Produksi
	(Ha)	(Kwt)	(Ha)	(Kwt)
(1)	(14)	(15)	(16)	(17)
001 Sidomulyo	19,00	15,00	64,00	59,13
002 Panjatan	20,00	11,00	27,00	20,20
003 Karanganyar	-	-	43,00	26,58
004 Jatiluhur	-	-	82,00	62,10
005 Candi	-	-	45,00	38,42
006 Giripurno	-	-	-	-
007 Plarangan	-	-	22,00	14,53
008 Karangemiri	-	-	36,00	21,30
009 Wonorejo	-	-	14,00	5,92
010 Grenggeng	12,00	8,00	32,00	32,67
011 Pohkumbang	-	-	9,00	7,94
Jumlah	51,00	34,00	374,00	288,79

Sumber Data: UPTD Distanak Kecamatan Karanganyar

Tabel : 5.1.2 Luas Panen Tanaman Produktif Dan Tanaman Hortikultura Di Kecamatan Karanganyar Menurut Desa/Kelurahan,2016

	Cabe Besar		Cabe Rawit		Kacang Panjang	
	Luas Panen	Produksi	Luas Panen	Produksi	Luas Panen	Produksi
	(Ha)	(Kwt)	(Ha)	(Kwt)	(Ha)	(Kwt)
(1)	(2)	(3)	(4)	(5)	(6)	(7)
001 Sidomulyo	-	-	-	-	-	-
002 Panjatan	-	-	-	-	-	-
003 Karanganyar	-	-	-	-	-	-
004 Jatiluhur	-	-	1,50	5,10	1,00	160,00
005 Candi	-	-	0,50	3,00	1,00	171,00
006 Giripumo	-	-	0,50	3,90	1,00	183,00
007 Plarangan	-	-	1,50	3,70	1,00	181,00
008 Karangkemiri	-	-	0,50	2,90	-	-
009 Wonorejo	-	-	1,50	3,90	0,40	2,,5
010 Grenggeng	-	-	0,50	2,50	0,50	88,00
011 Pohkumbang	-	-	0,50	3,70	0,40	4,00
Jumlah	-	-	7,00	28,70	5,30	787,00

Bersambung....

Tabel : 5.1.2 Lanjutan

	Tomat		Ketimun		Terong	
	Luas Panen	Produksi	Luas Panen	Produksi	Luas Panen	Produksi
	(Ha)	(Kwt)	(Ha)	(Kwt)	(Ha)	(Kwt)
(1)	(8)	(9)	(10)	(11)	(12)	(13)
001 Sidomulyo	-	-	-	-	-	-
002 Panjatan	-	-	-	-	-	-
003 Karanganyar	-	-	-	-	-	-
004 Jatiluhur	-	-	0,10	2.370	-	-
005 Candi	-	-	-	-	-	-
006 Giripurno	-	-	-	-	-	-
007 Plarangan	-	-	0,10	2.420	-	-
008 Karangkemiri	-	-	-	-	-	-
009 Wonorejo	-	-	-	-	-	-
010 Grenggeng	-	-	-	-	-	-
011 Pohkumbang	-	-	-	-	-	-
Jumlah	-	-	0,20	4.790	-	-

Bersambung....

Tabel : 5.1.2 Lanjutan

	Petsai/Sawi		Jamur		Kangkung	
	Luas Panen	Produksi	Luas Panen	Produksi	Luas Panen	Produksi
	(Ha)	(Kwt)	(Ha)	(Kwt)	(Ha)	(Kwt)
(1)	(14)	(15)	(16)	(17)	(18)	(19)
001 Sidomulyo	-	-	-	-	-	-
002 Panjatan	-	-	-	-	-	-
003 Karanganyar	-	-	-	-	0,80	87,00
004 Jatiluhur	-	-	-	-	-	-
005 Candi	-	-	-	-	-	-
006 Giripurno	-	-	-	-	-	-
007 Plarangan	-	-	-	-	-	-
008 Karangemiri	-	-	-	-	-	-
009 Wonorejo	-	-	-	-	-	-
010 Grenggeng	-	-	-	-	-	-
011 Pohkumbang	-	-	-	-	-	-
Jumlah	-	-	-	-	0,50	80,00
					Bersambung....	

Tabel : 5.1.2 Lanjutan

	Bayam		Petai		Melinjo	
	Luas Panen	Produksi	Luas Panen	Produksi	Luas Panen	Produksi
	(Ha)	(Kwt)	(Ha)	(Kwt)	(Ha)	(Kwt)
(1)	(20)	(21)	(22)	(23)	(24)	(25)
001 Sidomulyo	-	-	130,00	4,00	50,00	0,90
002 Panjatan	-	-	121,00	0,60	45,00	0,18
003 Karanganyar	-	-	108,00	0,62	38,00	0,83
004 Jatiluhur	-	-	110,00	0,18	77,00	0,74
005 Candi	-	-	441,00	0,46	4.230,00	45,46
006 Giripurno	-	-	570,00	1,50	4.250,00	42,13
007 Plarangan	-	-	448,00	0,40	4.100,00	46,10
008 Karangemiri	-	-	495,00	1,85	4.200,00	42,50
009 Wonorejo	-	-	586,00	1,57	4.300,00	40,91
010 Grenggeng	-	-	659,00	1,70	4.400,00	40,10
011 Pohkumbang	-	-	615,00	1,46	4.300,00	46,33
Jumlah	-	-	4.283,00	14,34	29.990,00	306,18
					Bersambung....	

Tabel : 5.1.2 Lanjutan

(1)	Pisang		Pepaya	
	Luas Panen	Produksi	Luas Panen	Produksi
	(Ha)	(Kwt)	(Ha)	(Kwt)
(26)	(27)	(28)	(29)	
001 Sidomulyo	2.300,00	70,50	43,00	1,90
002 Panjatan	1.850,00	51,19	40,00	2,68
003 Karanganyar	1.370,00	36,14	32,00	2,30
004 Jatiluhur	2.788,00	82,52	47,00	3,51
005 Candi	1.773,00	48,30	53,00	2,85
006 Giripurno	1.121,00	32,50	65,00	3,20
007 Plarangan	860,00	24,83	45,00	2,20
008 Karangemiri	1.079,00	32,19	58,00	2,41
009 Wonorejo	2.401,00	61,66	53,00	4,25
010 Grenggeng	1.844,00	57,44	58,00	4,19
011 Pohkumbang	1.299,00	32,12	88,00	4,82
Jumlah	18.685,00	529,39	582,00	34,31

Bersambung....

Tabel : 5.1.2 Lanjutan

	Jeruk Siam		Semangka		Bengoang	
	Luas Panen	Produksi	Luas Panen	Produksi	Luas Panen	Produksi
	(Ha)	(Kwt)	(Ha)	(Kwt)	(Ha)	(Kwt)
(1)	(30)	(31)	(32)	(33)	(34)	(35)
001 Sidomulyo	-	-	-	-	-	-
002 Panjatan	-	-	-	-	-	-
003 Karanganyar	-	-	-	-	-	-
004 Jatiluhur	-	-	-	-	-	-
005 Candi	-	-	-	-	-	-
006 Giripurno	16,00	1,80	-	-	-	-
007 Plarangan	-	-	-	-	-	-
008 Karangkemiri	-	-	-	-	-	-
009 Wonorejo	35,00	2,40	-	-	-	-
010 Grenggeng	-	-	-	-	-	-
011 Pohkumbang	-	-	-	-	-	-
Jumlah	51,00	4,20	-	-	-	-

Bersambung....

Tabel : 5.1.2 Lanjutan

	Belimbing		Durian		Mangga	
	Luas Panen	Produksi	Luas Panen	Produksi	Luas Panen	Produksi
	(Ha)	(Kwt)	(Ha)	(Kwt)	(Ha)	(Kwt)
(1)	(36)	(37)	(38)	(39)	(40)	(41)
001 Sidomulyo	34,00	1,50	-	-	400,00	5,30
002 Panjatan	24,00	1,60	-	-	270,00	4,10
003 Karanganyar	24,00	2,10	-	-	150,00	2,30
004 Jatiluhur	34,00	2,00	-	-	400,00	5,73
005 Candi	34,00	1,30	368,00	0,50	150,00	2,69
006 Giripurno	24,00	1,90	390,00	0,34	275,00	3,55
007 Plarangan	44,00	2,40	370,00	0,41	220,00	3,88
008 Karangemiri	44,00	2,70	375,00	0,62	220,00	2,75
009 Wonorejo	36,00	1,70	370,00	0,50	307,00	5,34
010 Grenggeng	35,00	1,30	407,00	0,70	400,00	6,52
011 Pohkumbang	45,00	2,70	391,00	0,13	584,00	8,14
Jumlah	378,00	21,20	2.671,00	3,20	3.376,00	50,30

Bersambung....

Tabel : 5.1.2 Lanjutan

	Alpukat		Jambu Biji		Jambu Air	
	Luas Panen	Produksi	Luas Panen	Produksi	Luas Panen	Produksi
	(Ha)	(Kwt)	(Ha)	(Kwt)	(Ha)	(Kwt)
(1)	(42)	(43)	(44)	(45)	(46)	(47)
001 Sidomulyo	2,00	-	0,92	43,00	42,00	1,40
002 Panjatan	2,00	-	1,22	46,00	40,00	1,90
003 Karanganyar	2,00	-	0,50	32,00	37,00	2,50
004 Jatiluhur	2,00	-	1,64	50,00	52,00	3,04
005 Candi	2,00	-	0,50	41,00	42,00	2,32
006 Giripurno	1,00	-	0,71	34,00	40,00	2,49
007 Plarangan	2,00	-	0,92	28,00	32,00	2,15
008 Karangkemiri	1,00	-	0,92	40,00	40,00	2,30
009 Wonorejo	1,00	-	0,80	44,00	44,00	2,47
010 Grenggeng	2,00	-	0,92	37,00	40,00	2,41
011 Pohkumbang	2,00	-	0,92	33,00	36,00	2,80
Jumlah	19,00	-	9,97	428,00	445,00	25,78

Bersambung....

Tabel : 5.1.2 Lanjutan

	Sukun		Nangka		Rambutan	
	Luas Panen	Produksi	Luas Panen	Produksi	Luas Panen	Produksi
	(Ha)	(Kwt)	(Ha)	(Kwt)	(Ha)	(Kwt)
(1)	(48)	(49)	(50)	(51)	(52)	(53)
001 Sidomulyo	17,00	0,34	574,00	0,40	407,00	2,30
002 Panjatan	8,00	0,36	632,00	0,50	382,00	2,10
003 Karanganyar	6,00	0,36	517,00	0,30	334,00	2,20
004 Jatiluhur	28,00	0,56	822,00	0,20	799,00	5,10
005 Candi	55,00	1,15	654,00	0,20	562,00	3,80
006 Giripurno	154,00	2,93	767,00	0,40	482,00	3,10
007 Plarangan	152,00	2,89	512,00	0,80	458,00	2,60
008 Karangkemiri	123,00	2,74	462,00	1,50	377,00	2,70
009 Wonorejo	190,00	3,61	567,00	0,60	272,00	1,50
010 Grenggeng	154,00	2,93	894,00	0,80	274,00	1,70
011 Pohkumbang	143,00	2,72	901,00	0,50	304,00	1,50
Jumlah	1.030,00	20,59	7.302,00	6,20	4.651,00	28,60

Bersambung....

Tabel : 5.1.2 Lanjutan

	Duku/Langsat		Kedondong		Nanas	
	Luas Panen	Produksi	Luas Panen	Produksi	Luas Panen	Produksi
	(Ha)	(Kwt)	(Ha)	(Kwt)	(Ha)	(Kwt)
(1)	(54)	(55)	(56)	(57)	(58)	(59)
001 Sidomulyo	-	-	2,00	0,30	77,00	0,10
002 Panjatan	-	-	5,00	1,30	72,00	0,40
003 Karanganyar	-	-	3,00	0,20	52,00	0,30
004 Jatiluhur	-	-	5,00	0,30	102,00	0,30
005 Candi	9,00	0,40	3,00	0,80	137,00	0,60
006 Giripurno	35,00	1,70	7,00	2,10	254,00	0,20
007 Plarangan	24,00	1,50	5,00	1,40	172,00	0,40
008 Karangkemiri	25,00	1,30	3,00	1,30	195,00	0,20
009 Wonorejo	30,00	1,70	7,00	2,90	217,00	0,50
010 Grenggeng	35,00	1,20	9,00	2,70	112,00	0,20
011 Pohkumbang	30,00	1,30	5,00	1,30	121,00	0,40
Jumlah	188,00	9,10	54,00	14,60	1.511,00	3,60

Bersambung...

Tabel : 5.1.2 Lanjutan

(1)	Salak		Sawo		Jeruk Besar	
	Luas Panen	Produksi	Luas Panen	Produksi	Luas Panen	Produksi
	(Ha)	(Kwt)	(Ha)	(Kwt)	(Ha)	(Kwt)
(60)	(61)	(62)	(63)	(64)	(65)	
001 Sidomulyo	-	-	-	-	-	-
002 Panjatan	-	-	-	-	1,00	-
003 Karanganyar	-	-	-	-	-	-
004 Jatiluhur	50,00	0,40	52,00	3,10	1,00	-
005 Candi	-	-	52,00	3,20	-	-
006 Giripurno	-	-	73,00	2,50	-	-
007 Plarangan	-	-	67,00	2,90	1,00	-
008 Karangkemiri	-	-	57,00	2,20	-	-
009 Wonorejo	-	-	61,00	2,80	-	-
010 Grenggeng	-	-	79,00	3,70	1,00	-
011 Pohkumbang	44,00	0,60	76,00	2,10	1,00	-
Jumlah	94,00	1,00	517,00	22,50	5,00	-

Bersambung....

Tabel : 5.1.2 Lanjutan

	Manggis		Markisa		Sirsak	
	Luas Panen	Produksi	Luas Panen	Produksi	Luas Panen	Produksi
	(Ha)	(Kwt)	(Ha)	(Kwt)	(Ha)	(Kwt)
(1)	(66)	(67)	(68)	(69)	(70)	(71)
001 Sidomulyo	-	-	-	-	35,00	0,40
002 Panjatan	-	-	-	-	36,00	0,20
003 Karanganyar	-	-	-	-	25,00	0,10
004 Jatiluhur	-	-	-	-	45,00	0,80
005 Candi	-	-	-	-	27,00	1,30
006 Giripurno	2,00	0,30	-	-	65,00	0,40
007 Plarangan	1,00	0,30	-	-	41,00	0,20
008 Karangkemiri	1,00	0,30	-	-	35,00	0,10
009 Wonorejo	1,00	0,10	-	-	57,00	0,20
010 Grenggeng	2,00	0,30	-	-	60,00	0,40
011 Pohkumbang	2,00	0,40	-	-	75,00	0,20
Jumlah	9,00	1,70	-	-	501,00	4,30

Bersambung....

Tabel : 5.1.2 Lanjutan

	Jahe		Mengkudu/Pace		Temukunci	
	Luas Panen	Produksi	Luas Panen	Produksi	Luas Panen	Produksi
	(Ha)	(Kwt)	(Ha)	(Kwt)	(Ha)	(Kwt)
(1)	(72)	(73)	(74)	(75)	(76)	(77)
001 Sidomulyo	-	-	-	-	-	-
002 Panjatan	-	-	-	-	-	-
003 Karanganyar	-	-	-	-	-	-
004 Jatiluhur	-	-	-	-	-	-
005 Candi	240,00	1,70	-	-	-	-
006 Giripurno	600,00	1,80	-	-	-	-
007 Plarangan	200,00	0,80	-	-	-	-
008 Karangkemiri	-	-	-	-	-	-
009 Wonorejo	260,00	0,90	-	-	-	-
010 Grenggeng	200,00	0,04	-	-	-	-
011 Pohkumbang	600,00	1,50	-	-	-	-
Jumlah	2.100,00	6,74	-	-	-	-

Bersambung....

Tabel : 5.1.2 Lanjutan

	Kencur		Temulawak		Kunyit	
	Luas Panen	Produksi	Luas Panen	Produksi	Luas Panen	Produksi
	(Ha)	(Kwt)	(Ha)	(Kwt)	(Ha)	(Kwt)
(1)	(78)	(79)	(80)	(81)	(82)	(83)
001 Sidomulyo	-	-	-	-	-	-
002 Panjatan	-	-	-	-	-	-
003 Karanganyar	-	-	-	-	-	-
004 Jatiluhur	-	-	-	-	-	-
005 Candi	360,00	2,10	-	-	550,00	2,00
006 Giripurno	440,00	2,50	-	-	770,00	4,10
007 Plarangan	-	-	-	-	-	-
008 Karangkemiri	-	-	-	-	-	-
009 Wonorejo	-	-	-	-	-	-
010 Grenggeng	-	-	-	-	-	-
011 Pohkumbang	300,00	1,40	-	-	700,00	4,00
Jumlah	1.100,00	6,00	-	-	2.020,00	10,10
					Bersambung...	

Tabel : 5.1.2 Lanjutan

	Laos		Lempuyang		Temuireng	
	Luas Panen	Produksi	Luas Panen	Produksi	Luas Panen	Produksi
	(Ha)	(Kwt)	(Ha)	(Kwt)	(Ha)	(Kwt)
(1)	(84)	(85)	(86)	(87)	(88)	(89)
001 Sidomulyo	-	-	-	-	-	-
002 Panjatan	-	-	-	-	-	-
003 Karanganyar	-	-	-	-	-	-
004 Jatiluhur	-	-	-	-	-	-
005 Candi	4,00	3,80	-	-	-	-
006 Giripurno	1.500,00	7,20	-	-	-	-
007 Plarangan	360,00	2,60	-	-	-	-
008 Karangemiri	300,00	2,10	-	-	-	-
009 Wonorejo	600,00	4,80	-	-	-	-
010 Grenggeng	600,00	4,40	-	-	-	-
011 Pohkumbang	800,00	6,10	-	-	-	-
Jumlah	4.164,00	31,00	-	-	-	-

Sumber Data: UPTD Distanak Kecamatan Karanganyar

D A T A

MENCERDASKAN BANGSA



**BADN PUSAT STATISTIK
KABUPATEN KEBUMEN**

Jl. Arungbinang No. 17A Kebumen 54311 Telp/Fax: (0287) 381163
Homepage : <http://kebumenkab.bps.go.id> Email : bps3305@bps.go.id

