

054.01.0300.019035.000.KD 1991
6 . 01. 01. 02. 999. 112



BLANKO LABEL SEMENTARA
SENSUS BARANG 2014
140



33081 3.1
ISBN
979 - 471 - 633 - 2
33084. 9105

PENDUDUK KABUPATEN DATI II MAGELANG

HASIL REGISTRASI PENDUDUK
PERTENGAHAN TAHUN 1990



KANTOR STATISTIK KABUPATEN MAGELANG

33082 1.008

Ls-140


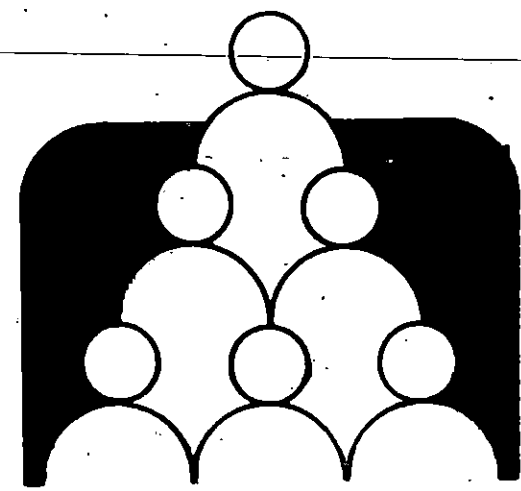
NU 1:112

ISBN
979 - 471 - 633 - 2
33084. 9105



PENDUDUK KABUPATEN DATI II MAGELANG

HASIL REGISTRASI PENDUDUK
PERTENGAHAN TAHUN 1990



KANTOR STATISTIK KABUPATEN MAGELANG

KATA PENGANTAR

Penerbitan buku Penduduk Kabupaten Dati II Magelang ini merupakan salah satu usaha Kantor Statistik Kabupaten Magelang, untuk melengkapi data yang terperinci sampai wilayah Kelurahan/Desa menurut keadaan pada pertengahan tahun 1990.


Registrasi Penduduk (Pencatatan Penduduk) adalah salah satu kegiatan pengumpulan data di bidang kependudukan yang penting artinya untuk mengetahui struktur kependudukan beserta ciri-cirinya, sebagai salah satu faktor yang harus diperhatikan dalam menentukan pembangunan.

Data penduduk menurut keadaan pada pertengahan tahun 1990 ini, merupakan hasil registrasi penduduk di setiap Kelurahan/Desa yang dikumpulkan oleh para Mantri Statistik, belum termasuk gelandangan dan penduduk yang belum terdaftar di Kelurahan / Desa tersebut.

Penerbitan buku ini masih bersifat sementara, sampai terbitnya buku hasil pengolahan Biro Pusat Statistik dan mudah-mudahan dengan terbitnya publikasi ini dapat memunjang kebutuhan akan data kependudukan di wilayah Kabupaten Dati II Magelang.

Kepada semua pihak yang telah membantu demi terwujudnya publikasi ini kami ucapkan terima kasih dan saran-saran yang sifatnya membangun sangat kami harapkan demi perbaikan yang akan datang.

Kota Mungkid, 27 September 1990



STATISTIK KABUPATEN MAGELANG

Kepala,

SALIM, BA

340000801.

DAFTAR - ISI

| NOMOR | U R A I A N | HALAMAN |
|---------|--|---------|
| 1 | 2 | 3 |
| - | K A T A P E N G A N T A R | i |
| - | D A F T A R I S I | ii |
| - | P E T A K A B U P A T E N D A T I I I M A G E L A N G | iii |
| - | U L A S A N S I N G K A T H A S I L R E G I S T R A S I P E N D U D U K K A B U P A T E N D A T I I I M A G E L A N G | iv - xi |
| 1 | Banyaknya penduduk Kabupaten Magelang per Kecamatan diperinci : Dewasa, Anak-anak, Jenis kelamin dan Sex Ratio menurut keadaan pada pertengahan tahun 1990 | 1 |
| 2 | Banyaknya WNI di Kabupaten Magelang diperinci tiap Kecamatan menurut : Dewasa, Anak-anak dan Jenis kelamin, keadaan pada pertengahan tahun 1990 | 2 |
| 3 | Banyaknya WNI keturunan di Kabupaten Dati II Magelang diperinci menurut Negara asal, Dewasa, Anak-anak dan Jenis kelamin, pada pertengahan tahun 1990 | 3 |
| 4 | Banyaknya WNA di Kabupaten Magelang per Kecamatan menurut Kewarganegaraannya, Dewasa, Anak-anak dan Jenis kelamin, keadaan pada pertengahan tahun 1990 | 4 |
| 5 | Banyaknya Penduduk Kabupaten Dati II Magelang per Kecamatan diperinci menurut kelompok umur, keadaan pada pertengahan tahun 1990 | 5 |
| 6 | Banyaknya penduduk menurut pendidikan (bagi umur 5 th ke atas) di daerah Kabupaten Dati II Magelang | 6 |
| 7 | Mata pencaharian penduduk (bagi umur 10 th. ke atas) di daerah Kabupaten Dati II Magelang | 7 |
| 8 | Rata-rata jumlah penduduk per Desa, Rumah Tangga dan Kepadatan per Km ² di setiap Kecamatan di Kabupaten Dati II Magelang, keadaan pada pertengahan tahun 1990 | 8 |
| 9 | Banyakny Mutasi penduduk selama smester I - 1990 (Januari - Juni) di daerah Kabupaten Dati II Magelang | 9 |
| 10 | Jumlah wilcah diperinci daerah kota dan pedesaan di Kabupaten Dati II Magelang | 10 |
| 11 - 31 | Banyaknya Wilcah, Rumah Tangga dan Penduduk setiap Kecamatan per Desa se Kabupaten Dati II Magelang diperinci menurut Dewasa, Anak-anak dan Jenis kelamin, menurut keadaan pada pertengahan tahun 1990 | 11 - 31 |

ULASAN SINGKAT HASIL REGISTRASI PENDUDUK KABUPATEN DATI II MAGELANG PADA PERTENGAHAN TAHUN 1990

I. P E N D A H U L U A N

1.1. U m u m

Publikasi Buku Penduduk Kabupaten Dati II Magelang semacam ini, direncanakan untuk dapat diterbitkan 2 (dua) kali setiap tahun yaitu pada pertengahan tahun dan akhir tahun. Data Penduduk tersebut merupakan hasil registrasi penduduk dengan menggunakan daftar A, B dan C untuk tingkat Kabupaten dan A1, B1 dan C1 untuk tingkat Kecamatan dengan penjelasan sbb :

Daftar A : Digunakan untuk mencatat jumlah penduduk baik WNI maupun WNA

B : Digunakan untuk mencatat penduduk W N A

C : Digunakan untuk mencatat WNA Cina dan WNI keturunan Cina

Data yang diperoleh dari daftar A, B dan C merupakan data dasar yang kemudian diolah untuk mendapatkan beberapa karakteristik yaitu rata-rata penduduk per Kecamatan, per Desa, per Rumah Tangga, Kepadatan per Km² dan Sex Ratio.

1.2. DASAR PENCATATAN.

Penduduk yang disajikan dalam Publikasi ini adalah penduduk yang secara administrasi tercatat sebagai penduduk Desa / Kelurahan. Jadi kalau ada warga masyarakat yang tinggal disatu Desa/Kelurahan tetapi belum tercatat maka warga tersebut bukan penduduk Desa/Kelurahan yang bersangkutan.

Dengan demikian , maka pencatatannya adalah secara de jure bukan de facto.

Jadi jelaslah bahwa waktu pengumpulan data registrasi Penduduk sangat berbeda dengan Sensus atau Survei.

Registrasi penduduk mencatat kejadian-kejadian yang merubah jumlah dan susunan penduduk selama jangka waktu tertentu (setengah tahun, satu tahun) yaitu sejak awal periode sampai akhir periode.

Perubahan.

Perubahan jumlah penduduk di suatu daerah/ wilayah terjadi karena adanya :
kelahiran, kematian dan perpindahan, sehingga jumlah penduduk suatu daerah dapat dihitung sbb :

$$P_t = P_o + L - K \pm P$$

Dimana : P_t = Penduduk akhir periode

P_o = Penduduk awal periode

L = Jumlah kelahiran selama periode

K = Jumlah kematian selama periode

P = Jumlah perpindahan selama periode

⊖) Perpindahan pergi = - (kurang)

⊕) Perpindahan datang = + (tambah)

Penduduk di suatu daerah pada suatu waktu tertentu : Jumlah penduduk awal periode + Jumlah kelahiran - Jumlah kematian + perpindahan datang (masuk) - perpindahan pergi (keluar) selama periode

1.3. Penduduk menurut kelompok umur, menurut pendidikan dan matapecaharian dicatat dari :

- Hasil Pencatatan Monografi Dinamis Desa direkap/diolah di Kecamatan.
- Hasil Pengolahan di Kecamatan se Kabupaten diolah / direkap di Kabupaten

II. KONSEP DAN DEFINISI

2.1. Luas daerah yang disajikan adalah hasil Evaluasi Penggunaan Tanah (E P T) yang dilaksanakan dalam rangka persiapan Sensus Pertanian 1983, luas tanah disini adalah semua tanah baik yang kering maupun berair yang ada pada setiap wilayah Kecamatan / Desa (misalnya tanah pekarangan, kebun, ladang, sawah, sungai, rawa, danau, bukit dan sebagainya).

2.2. Warga Negara Indonesia Asli / WNI Asli adalah penduduk yang berstatus Warga Negara Indonesia dan bukan merupakan keturunan Asing / darah orang asing.

2.3. Warga.

- 2.3. Warga Negara Keturunan Asing adalah orang-orang yang berstatus sebagai Warga Negara Indonesia dan merupakan keturunan asing/darah asing dan dibatasi sampai dengan turunan/generasi ketiga, sedangkan turunan yang ke empat dan seterusnya digolongkan sebagai warga Negara Indonesia Asli.
- 2.4. Warga Negara Asing : Adalah penduduk/orang-orang yang mempunyai legalitas kewarganegaraan Asing.
- 2.5. Penduduk Dewasa adalah : Penduduk/orang-orang yang pada saat pencatatan sudah berumur 15 tahun keatas dan atau penduduk yang berumur kurang dari 15 tahun tetapi sudah kawin atau pernah kawin.
- 2.6. Penduduk Anak-anak adalah penduduk yang pada saat pencatatan kurang dari 15 tahun dan belum pernah kawin.
- 2.7. Sex Ratio adalah jumlah penduduk laki-laki terhadap penduduk perempuan.

$$\text{(Sex Ratio = } \frac{\text{Jumlah Penduduk laki-laki}}{\text{Jumlah Penduduk Perempuan}} \times 100 \text{)}$$

2.8. Penduduk menurut kelompok umur.

Dalam hal ini pencatatan pengelompokan umur yang perlu diperhatikan yaitu mengenai pembulatan umur selalu kebawah.

Misal :

Seseorang berumur 6 tahun 11 bulan dibulatkan menjadi 6 tahun.

----- sssssssssssssssssss -----

III. PERTAMBAHAN, PROPORSI, SEX RATIO DAN KEPADATAN PENDUDUK KABUPATEN DATI II MAGELANG

3.1. Pertambahan penduduk Kabupaten Daerah Tk. II Magelang pada pertengahan tahun 1981 s.d. 1990

TABEL : A

| PERTENGAHAN TAHUN | PENDUDUK PADA PERTENGAHAN TAHUN | | | PERTAMBAHAN PENDUDUK | | | | | |
|----------------------------------|---------------------------------|-----------|-----------|----------------------|------|-----------|------|---------|------|
| | Laki-laki | Perempuan | Jumlah | Laki-laki | | Perempuan | | Jumlah | |
| | | | | J i w a | % | J i w a | % | J i w a | % |
| 1 | 2 | 3 | 4 | 5 | 6 | 7 | 8 | 9 | 10 |
| 1 9 8 1 +) | 461.105 | 476.801 | 937.906 | 18.694 | 4,23 | 7.995 | 1,71 | 26.689 | 2,93 |
| 1 9 8 2 | 464.771 | 481.893 | 946.664 | 3.666 | 0,80 | 5.092 | 1,07 | 8.758 | 0,93 |
| 1 9 8 3 | 467.287 | 484.893 | 952.180 | 2.516 | 0,54 | 3.000 | 0,62 | 5.516 | 0,58 |
| 1 9 8 4 | 471.483 | 489.026 | 960.509 | 4.196 | 0,90 | 4.133 | 0,85 | 8.329 | 0,88 |
| 1 9 8 5 | 473.833 | 491.557 | 965.390 | 2.350 | 0,50 | 2.531 | 0,52 | 4.881 | 0,51 |
| 1 9 8 6 ++) | 480.899 | 499.540 | 980.439 | 7.066 | 1,49 | 7.983 | 1,62 | 15.049 | 1,56 |
| 1 9 8 7 | 483.617 | 502.784 | 986.401 | 2.718 | 0,57 | 3.244 | 0,65 | 5.962 | 0,61 |
| 1 9 8 8 | 486.710 | 505.000 | 991.710 | 3.093 | 0,64 | 2.216 | 0,44 | 5.309 | 0,54 |
| 1 9 8 9 | 489.556 | 508.855 | 998.411 | 2.846 | 0,58 | 3.855 | 0,76 | 6.701 | 0,67 |
| 1 9 9 0 | 497.440 | 511.135 | 1.008.575 | 7.884 | 1,61 | 2.280 | 0,45 | 10.164 | 1,02 |
| Pertambahan rata-rata tiap tahun | | | | 5.503 | 1,19 | 4.233 | 0,87 | 9.736 | 1,02 |

Keterangan : +) Data setelah Sensus Penduduk 1980 (Pencacahan bulan Oktober 1980)

++) Data setelah pendaftaran penduduk untuk Pemilu 1987 (Mei 1986)

Dari tabel tersebut diatas dapat diketahui bahwa pertambahan penduduk selama tahun terakhir, rata-rata pertahun = 1,02 %.

3.2. Proporsi Penduduk anak-anak, Dewasa dan Prosentase anak-anak terhadap jumlah penduduk pada pertengahan tahun 1981 s.d. tahun 1990 di Kabupaten Dati II Magelang

TABEL : B

| Pertengahan Tahun | D E W A S A | | | A N A K - A N A K | | | Jumlah Dewasa + Anak-anak | Prosentase Anak thdp Jumlah Penduduk |
|-------------------|-------------|-----------|---------|-------------------|-----------|---------|---------------------------|--------------------------------------|
| | Laki-laki | Perempuan | Jumlah | Laki-laki | Perempuan | Jumlah | | |
| 1 | 2 | 3 | 4 | 5 | 6 | 7 | 8 | 9 |
| 1 9 8 1 | 276.748 | 294.073 | 570.821 | 184.357 | 182.728 | 367.085 | 937.906 | 39,14 |
| 1 9 8 2 | 276.223 | 294.279 | 570.502 | 188.548 | 187.614 | 376.162 | 946.664 | 39,74 |
| 1 9 8 3 | 276.493 | 294.504 | 570.997 | 190.794 | 190.389 | 381.183 | 952.180 | 40,03 |
| 1 9 8 4 | 277.081 | 295.515 | 572.596 | 194.402 | 193.511 | 387.913 | 960.509 | 40,39 |
| 1 9 8 5 | 277.644 | 295.981 | 573.625 | 196.189 | 195.576 | 391.765 | 965.390 | 40,58 |
| 1 9 8 6 | 285.093 | 304.122 | 589.215 | 195.806 | 195.418 | 391.224 | 980.439 | 39,90 |
| 1 9 8 7 | 283.177 | 302.075 | 585.252 | 200.440 | 200.709 | 401.149 | 986.401 | 40,67 |
| 1 9 8 8 | 286.348 | 303.919 | 590.267 | 200.362 | 201.081 | 401.443 | 991.710 | 40,48 |
| 1 9 8 9 | 292.438 | 308.924 | 601.362 | 197.118 | 199.931 | 397.049 | 998.411 | 39,77 |
| 1 9 9 0 | 301.479 | 314.630 | 616.109 | 195.961 | 196.505 | 392.466 | 1.008.575 | 38,91 |

Dari tabel tersebut diatas dapat diketahui bahwa perubahan prosentase penduduk anak-anak terhadap jumlah penduduk relatif kecil.

3.3. Sex Ratio Penduduk Anak-anak, Dewasa dan jumlah Anak-anak + Dewasa di Kabupaten Daerah Tingkat II Magelang pada pertengahan tahun 1981 s.d. tahun 1990.

TABEL : C

| PERMENGALIHAN TAHUN | SEX RATIO PENDUDUK | | |
|---------------------|--------------------|-------------|--------------------|
| | DEWASA | ANAK - ANAK | DEWASA + ANAK-ANAK |
| 1 | 2 | 3 | 4 |
| 1981 | 94,11 | 100,89 | 96,71 |
| 1982 | 93,86 | 100,50 | 96,45 |
| 1983 | 93,88 | 100,21 | 96,37 |
| 1984 | 93,76 | 100,46 | 96,41 |
| 1985 | 93,80 | 100,31 | 96,39 |
| 1986 | 93,74 | 100,20 | 96,27 |
| 1987 | 93,74 | 99,87 | 96,19 |
| 1988 | 94,22 | 99,64 | 96,38 |
| 1989 | 94,66 | 98,59 | 96,21 |
| 1990 | 95,82 | 99,72 | 97,32 |

Dari tabel tersebut diatas dapat diketahui bahwa perbandingan penduduk laki-laki dan perempuan hampir seimbang.

3.4. Kepadatan penduduk setiap Kecamatan di Kabupaten Magelang pada pertengahan tahun 1990

TABEL : D

| Kecamatan | Luas (Km ²) | P E N D U D U K | | | Rata-rata Penduduk/Km ² |
|-------------------|-----------------------------|-----------------|-----------|-----------|---------------------------------------|
| | | Laki-laki | Perempuan | Jumlah | |
| 1 | 2 | 3 | 4 | 5 | 6 |
| 01. Salaman | 68,87 | 27.338 | 28.215 | 55.553 | 807 |
| 02. Borobudur | 54,55 | 25.008 | 25.473 | 50.481 | 925 |
| 03. Ngluwar | 22,44 | 14.169 | 14.993 | 29.162 | 1.300 |
| 04. S a l a m | 31,63 | 19.011 | 20.029 | 39.040 | 1.234 |
| 05. Srumbung | 53,17 | 18.536 | 19.702 | 38.238 | 719 |
| 06. D u k u n | 53,40 | 18.889 | 20.050 | 38.939 | 729 |
| 07. Muntilan | 28,61 | 32.651 | 34.356 | 67.007 | 2.342 |
| 08. Mungkid | 37,42 | 29.011 | 29.782 | 58.793 | 1.571 |
| 09. Sawangan | 72,37 | 23.713 | 24.908 | 48.621 | 672 |
| 10. Candimulyo | 46,95 | 20.291 | 20.777 | 41.068 | 875 |
| 11. Mertoyudan | 45,35 | 38.500 | 39.853 | 78.353 | 1.723 |
| 12. Tempuran | 49,04 | 18.126 | 18.361 | 36.487 | 744 |
| 13. Kajoran | 83,41 | 24.567 | 22.789 | 47.356 | 568 |
| 14. Kaliangkrik | 57,34 | 21.637 | 22.482 | 44.119 | 769 |
| 15. Bandongan | 45,79 | 22.281 | 22.825 | 45.106 | 935 |
| 16. Windusari | 61,65 | 20.251 | 19.059 | 39.310 | 638 |
| 17. S e c a n g | 47,34 | 29.564 | 30.717 | 60.281 | 1.273 |
| 18. Tegalrejo | 35,89 | 19.271 | 19.153 | 38.424 | 1.071 |
| 19. P a k i s | 69,56 | 22.022 | 22.966 | 44.988 | 647 |
| 20. G r a b a g | 77,15 | 35.242 | 35.829 | 71.071 | 921 |
| 21. Ngablak | 43,80 | 17.362 | 18.816 | 36.178 | 826 |
| J u m l a h | 1.085,73 | 497.440 | 511.135 | 1.008.575 | 929 |
| Pertengahan Tahun | 1989 | 489.556 | 508.855 | 998.411 | 920 |
| | 1988 | 486.710 | 505.000 | 991.710 | 913 |
| | 1987 | 483.617 | 502.784 | 986.401 | 909 |
| | 1986 | 480.899 | 499.540 | 980.439 | 903 |
| | 1985 | 473.833 | 491.557 | 965.390 | 889 |

K E S I M P U L A N

1. Pertambahan Penduduk selama 10 tahun terakhir (Pertengahan Tahun 1981 - 1990) cukup rendah rata-rata pertahun 1,02% (untuk rata-rata pertambahan penduduk laki-laki 1,19 % dan perempuan 0,87 %).
2. Prosentase penduduk anak-anak terhadap jumlah penduduk sejak tahun 1981 - 1990 perubahannya relatif kecil.
3. Perubahan sex ratio pada tahun 1981 s.d. 1990 sangat kecil (jumlah laki-laki dan perempuan hampir seimbang)
4. Kelahiran bayi selama semester satu 1990 berjumlah 6.117 (0,61 %) dan kelahiran tiap 1000 penduduk (CBR) adalah 6,06
5. Kematian penduduk selama semester satu 1990 berjumlah 2.936 (0,29 %) dan kematian tiap 1000 penduduk (CDR) adalah 2,91
6. Pada pertengahan tahun 1990 penyebaran penduduk di daerah Kabupaten Magelang, ternyata tidak merata.

Daerah-daerah yang padat penduduknya yaitu Kec. Muntilan 2.342/Km²), Kec. Mertoyudan 1.728/Km²) dan Kec. Mungkid 1.571/Km²). Daerah daerah yang kurang padat penduduknya yaitu Kec. Kajoran 568/Km², Kec. Windusari (638/Km²) dan Kec. Pakis (647/Km²).

Dengan memperhatikan luas daerah (1.085,73 Km²) dan jumlah penduduk 1.008.575 jiwa, maka kepadatan penduduk di Kabupaten Magelang pada pertengahan tahun 1990 per Km² = 929 jiwa.

Kepadatan penduduk dari pertengahan tahun 1981 s.d. pertengahan tahun 1990 rata-rata tiap tahun naik sebesar 0,75 % atau 6 jiwa (Th. 1981 = 864/Km² dan Th. 1990 = 929/Km²).

BANYAKNYA PENDUDUK KABUPATEN MAGELANG PER KECAMATAN DI PERINCI : DEWASA, ANAK-ANAK, JENIS KELAMIN
DAN SEX RATIO MENURUT KEADAAN PERTENGAHAN TAHUN 1990

TABEL : 1

| KECAMATAN | Luas Daerah (Km2) | Banyaknya Rumah Tangga | BANYAKNYA PENDUDUK | | | | | | | | | Sex Ratio |
|-----------------|---------------------|------------------------|--------------------|---------|---------|-------------|---------|---------|----------------|---------|----------|-----------|
| | | | Dewasa | | | Anak - Anak | | | Dewasa + Anak2 | | | |
| | | | L | P | Jumlah | L | P | Jumlah | L | P | Jumlah | |
| 1 | 2 | 3 | 4 | 5 | 6 | 7 | 8 | 9 | 10 | 11 | 12 | 13 |
| 01. Salaman | 68,87 | 12.398 | 16.759 | 17.680 | 34.439 | 10.579 | 10.535 | 21.114 | 27.338 | 28.215 | 55.553 | 96,89 |
| 02. Borobudur | 54,55 | 10.942 | 15.429 | 16.014 | 31.443 | 9.579 | 9.459 | 19.038 | 25.008 | 25.473 | 50.481 | 98,17 |
| 03. Ngluwar | 22,44 | 7.120 | 8.916 | 9.911 | 18.827 | 5.253 | 5.482 | 10.335 | 14.169 | 14.993 | 29.162 | 94,50 |
| 04. S a l a m | 31,63 | 9.240 | 12.038 | 13.013 | 25.051 | 6.973 | 7.016 | 13.989 | 19.011 | 20.029 | 39.040 | 94,92 |
| 05. Srumbung | 53,17 | 8.591 | 10.337 | 11.732 | 22.069 | 8.199 | 7.970 | 16.169 | 18.536 | 19.702 | 38.238 | 94,08 |
| 06. D u k u n | 53,40 | 9.049 | 12.769 | 13.751 | 26.520 | 6.120 | 6.299 | 12.419 | 18.889 | 20.050 | 38.939 | 94,21 |
| 07. Muntilan | 28,61 | 14.586 | 22.705 | 24.323 | 47.028 | 9.946 | 10.033 | 19.979 | 32.651 | 34.356 | 67.007 | 95,04 |
| 08. Mungkid | 37,42 | 13.035 | 19.367 | 19.561 | 38.928 | 9.644 | 10.221 | 19.865 | 29.011 | 29.782 | 58.793 | 97,41 |
| 09. Sawangan | 72,37 | 11.152 | 15.730 | 16.442 | 32.172 | 7.983 | 8.466 | 16.449 | 23.713 | 24.908 | 48.621 | 95,20 |
| 10. Candimulyo | 46,95 | 9.094 | 13.079 | 13.342 | 26.421 | 7.212 | 7.435 | 14.647 | 20.291 | 20.777 | 41.068 | 97,66 |
| 11. Mertoyudan | 45,35 | 16.575 | 24.987 | 26.174 | 51.161 | 13.513 | 13.679 | 27.192 | 38.500 | 39.853 | 78.353 | 96,61 |
| 12. Tempuran | 49,04 | 8.138 | 11.112 | 11.123 | 22.235 | 7.014 | 7.238 | 14.252 | 18.126 | 18.361 | 36.487 | 98,72 |
| 13. Kajoran | 83,41 | 10.453 | 13.872 | 13.160 | 27.032 | 10.695 | 9.629 | 20.324 | 24.567 | 22.789 | 47.356 | 107,80 |
| 14. Kaliangkrik | 57,34 | 9.601 | 12.010 | 12.942 | 24.952 | 9.627 | 9.540 | 19.167 | 21.637 | 22.482 | 44.119 | 96,24 |
| 15. Bandongan | 45,79 | 10.125 | 11.111 | 12.144 | 23.255 | 11.170 | 10.681 | 21.851 | 22.281 | 22.825 | 45.106 | 97,62 |
| 16. Windusari | 61,65 | 8.100 | 10.907 | 9.254 | 20.161 | 9.344 | 9.805 | 19.149 | 20.251 | 19.059 | 39.310 | 106,25 |
| 17. S e c a n g | 47,34 | 12.483 | 14.552 | 15.857 | 30.409 | 15.012 | 14.860 | 29.872 | 29.564 | 30.717 | 60.281 | 96,25 |
| 18. Tegalrejo | 35,89 | 8.276 | 12.471 | 12.226 | 24.697 | 6.800 | 6.927 | 13.727 | 19.271 | 19.153 | 38.424 | 100,62 |
| 19. P a k i s | 69,56 | 9.994 | 13.781 | 14.509 | 28.290 | 8.241 | 8.457 | 16.698 | 22.022 | 22.966 | 44.988 | 95,89 |
| 20. G r a b a g | 77,15 | 14.617 | 18.763 | 19.494 | 38.257 | 16.479 | 16.335 | 32.814 | 35.242 | 35.829 | 71.071 | 98,36 |
| 21. Ngablak | 43,80 | 7.806 | 10.784 | 11.978 | 22.762 | 6.578 | 6.838 | 13.416 | 17.362 | 18.816 | 36.178 | 92,27 |
| JUMLAH | 1.085,73 | 221.375 | 301.479 | 314.630 | 616.109 | 195.961 | 196.505 | 392.466 | 497.440 | 511.135 | 1008.575 | 97,32 |

'BANYAKNYA PENDUDUK WARGA NEGARA INDONESIA DI KABUPATEN MAGELANG DIPERINCI TIAP KECAMATAN, MENURUT DEWASA/ANAK DAN JENIS KELAMIN, PADA PERTINGGAHAN TAHUN 1990

| KECAMATAN | Jumlah Rumah Tangga | W A R G A N E G A R A I N D O N E S I A | | | | | | |
|------------------|------------------------|---|-----------|-------------------|-----------|---------------------------------|-----------|-----------|
| | | D E W A S A | | A N A K - A N A K | | D E W A S A + A N A K - A N A K | | |
| | | Laki-laki | Perempuan | Laki-laki | Perempuan | Laki-laki | Perempuan | Jumlah |
| 1 | 2 | 3 | 4 | 5 | 6 | 7 | 8 | 9 |
| 01. Salaman | 12.396 | 16.756 | 17.677 | 10.578 | 10.535 | 27.334 | 28.212 | 55.546 |
| 02. Borobudur | 10.942 | 15.429 | 16.014 | 9.579 | 9.459 | 25.008 | 25.473 | 50.481 |
| 03. Ngukar w a r | 7.120 | 8.916 | 9.911 | 5.253 | 5.082 | 14.169 | 14.993 | 29.162 |
| 04. S a l a m | 9.238 | 12.036 | 13.012 | 6.972 | 7.016 | 19.008 | 20.028 | 39.036 |
| 05. Srumbung | 8.591 | 10.337 | 11.732 | 8.199 | 7.970 | 18.536 | 19.702 | 38.238 |
| 06. D u k u n | 9.049 | 12.769 | 13.751 | 6.120 | 6.299 | 18.889 | 20.050 | 38.939 |
| 07. Muntilan | 14.537 | 22.660 | 24.266 | 9.946 | 10.033 | 32.606 | 34.299 | 66.905 |
| 08. Mungkid | 13.034 | 19.366 | 19.560 | 9.642 | 10.221 | 29.008 | 29.781 | 58.789 |
| 09. Sawangan | 11.152 | 15.730 | 16.442 | 7.983 | 8.466 | 23.713 | 24.908 | 48.621 |
| 10. Candimulyo | 9.094 | 13.079 | 13.342 | 7.212 | 7.435 | 20.291 | 20.777 | 41.068 |
| 11. Mertoyudan | 16.573 | 24.982 | 26.168 | 13.513 | 13.679 | 38.495 | 39.847 | 78.342 |
| 12. Tempuran | 8.138 | 11.112 | 11.123 | 7.014 | 7.238 | 18.126 | 18.361 | 36.487 |
| 13. Kajoran | 10.452 | 13.872 | 13.158 | 10.695 | 9.629 | 24.567 | 22.787 | 47.354 |
| 14. Kaliangkrik | 9.601 | 12.010 | 12.942 | 9.627 | 9.540 | 21.637 | 22.482 | 44.119 |
| 15. Bandongan | 10.125 | 11.111 | 12.144 | 11.170 | 10.681 | 22.281 | 22.825 | 45.106 |
| 16. Windusari | 8.100 | 10.907 | 9.254 | 9.344 | 9.805 | 20.251 | 19.059 | 39.310 |
| 17. S e o a n g | 12.483 | 14.552 | 15.857 | 15.012 | 14.860 | 29.564 | 30.717 | 60.281 |
| 18. Tegalrejo | 8.276 | 12.471 | 12.226 | 6.800 | 6.927 | 19.271 | 19.153 | 38.424 |
| 19. P a k i s | 9.994 | 13.781 | 14.509 | 8.241 | 8.457 | 22.022 | 22.966 | 44.988 |
| 20. G r a b a g | 14.615 | 18.762 | 19.492 | 16.477 | 16.332 | 35.239 | 35.824 | 71.063 |
| 21. Ngablak | 7.806 | 10.784 | 11.978 | 6.578 | 6.838 | 17.362 | 18.816 | 36.178 |
| JUMLAH | 221.316 | 301.422 | 314.558 | 195.955 | 196.502 | 497.377 | 511.060 | 1.008.437 |

BANYAKNYA WNI KETURUNAN DI KABUPATEN DATI II MAGELANG DIPERINCI MENURUT ASALNYA,
DEWASA, ANAK-ANAK DAN JENIS KELAMIN KEADAAN PADA PERTENGAHAN TAHUN 1990

TABEL : 3

| KECAMATAN | WARGA NEGARA INDONESIA KETURUNAN | | | | | | | | | | | | | | | | |
|----------------|----------------------------------|------|-----------|-----|---------|---|-----------|----|---------------|----|-----------|----|---------------|----|-----------|----|-----------------|
| | C I N A | | | | A R A B | | | | B E L A N D A | | | | L A I N N Y A | | | | JUMLAH (L+P) |
| | DEWASA | | ANAK-ANAK | | DEWASA | | ANAK-ANAK | | DEWASA | | ANAK-ANAK | | DEWASA | | ANAK-ANAK | | |
| | L | P | L | P | L | P | L | P | L | P | L | P | L | P | L | P | |
| 2 | 3 | 4 | 5 | 6 | 7 | 8 | 9 | 10 | 11 | 12 | 13 | 14 | 15 | 16 | 17 | 18 | |
| 01. Salaman | 32 | 40 | 17 | 12 | - | - | - | - | - | - | - | - | - | - | - | - | 101 |
| 02. Borobudur | 4 | 1 | 3 | 7 | - | - | - | - | - | - | - | - | - | - | - | - | 15 |
| 03. Ngluwar | 1 | 1 | - | - | - | - | - | - | - | - | - | - | - | - | - | - | 22 |
| 04. Salam | 11 | 12 | 14 | 9 | - | - | - | - | - | - | - | - | - | - | - | - | 46 |
| 05. Dukun | 4 | - | 2 | - | - | - | - | - | - | - | - | - | - | - | - | - | 6 |
| 06. Muntilan | 873 | 926 | 315 | 309 | - | - | - | - | - | - | - | - | 9 | 4 | 2 | 2 | 2.440 |
| 07. Mungkid | 4 | 2 | - | - | - | - | - | - | - | - | - | - | - | - | - | - | 6 |
| 08. Candimulyo | 2 | - | - | - | - | - | - | - | - | - | - | - | - | - | - | - | 2 |
| 09. Mertoyudan | 43 | 40 | 15 | 16 | - | - | - | - | - | - | - | - | - | - | - | - | 114 |
| 10. Tempuran | 8 | 4 | 8 | - | - | - | - | - | - | - | - | - | - | - | - | - | 20 |
| 11. Kajoran | - | 1 | - | - | - | - | - | - | - | - | - | - | - | - | - | - | 1 |
| 12. Secang | 2 | 3 | - | - | - | - | - | - | - | - | - | - | - | - | - | - | 5 |
| 13. Tegalrejo | 2 | - | 4 | 6 | - | - | - | - | - | - | - | - | 3 | - | 5 | 8 | 28 |
| 14. Pakis | - | 1 | 2 | 1 | - | - | - | - | - | - | - | - | - | - | - | - | 4 |
| 15. Grabag | 22 | 20 | 30 | 32 | - | - | - | - | - | - | - | - | - | - | - | - | 104 |
| JUMLAH | 1.008 | 1051 | 410 | 392 | - | - | - | - | - | - | - | - | 12 | 4 | 7 | 10 | 2.894 |

BANYAKNYA PENDUDUK W.N.A. KABUPATEN DATI II MAGELANG PER KECAMATAN DIPERINCI MENURUT KEWARGANEGARAANNYA
KEADAAN PADA PERTENGAHAN TAHUN 1990

TABEL : 4

| KECAMATAN | JUMLAH RUMAH TANGGA | W A R G A N E G A R A A S I N G | | | | | | | | | | | | JUMLAH (L+P) | |
|----------------|---------------------------|---------------------------------|----|-------------------|---|---------------|---|-------------------|----|---------------|----|-------------------|----|-----------------|-----|
| | | C I N A | | | | B E L A N D A | | | | L A I N N Y A | | | | | |
| | | D E W A S A | | A N A K - A N A K | | D E W A S A | | A N A K - A N A K | | D E W A S A | | A N A K - A N A K | | | |
| | | L | P | L | P | L | P | L | P | L | P | L | P | | |
| 1 | 2 | 3 | 4 | 5 | 6 | 7 | 8 | 9 | 10 | 11 | 12 | 13 | 14 | 15 | |
| 01. Salaman | 2 | 3 | 3 | 1 | - | - | - | - | - | - | - | - | - | - | 7 |
| 02. Salam | 2 | 2 | 1 | 1 | - | - | - | - | - | - | - | - | - | - | 4 |
| 03. Murtilan | 49 | 45 | 57 | - | - | - | - | - | - | - | - | - | - | - | 102 |
| 04. Mungkid | 1 | - | - | - | - | - | - | - | - | 1 | 1 | 2 | - | - | 4 |
| 05. Mertoyudan | 2 | 4 | 6 | - | - | - | - | - | - | 1 | - | - | - | - | 11 |
| 06. Kajoran | 1 | - | 2 | - | - | - | - | - | - | - | - | - | - | - | 2 |
| 07. Grabag | 2 | 1 | 2 | 2 | 3 | - | - | - | - | - | - | - | - | - | 8 |
| JUMLAH | 59 | 55 | 71 | 4 | 3 | - | - | - | - | 2 | 1 | 2 | - | - | 138 |

BANYAKNYA PENDUDUK KABUPATEN DATI II MACHELANG PER KECAMATAN DIPERINCI MENURUT KELOMPOK UMUR KEADAAN PADA PERTENGAHAN TAHUN 1990

TABEL : 5

| KECAMATAN | KELOMPOK UMUR | | | | | | | | | | JUMLAH |
|-----------------|---------------|---------|---------|---------|---------|---------|---------|---------|---------|--------|-----------|
| | 0 - 4 | 5 - 9 | 10 - 14 | 15 - 19 | 20 - 24 | 25 - 29 | 30 - 39 | 40 - 49 | 50 - 59 | 60 + | |
| 1 | 2 | 3 | 4 | 5 | 6 | 7 | 8 | 9 | 10 | 11 | 12 |
| 01. Salaman | 6.502 | 6.222 | 6.221 | 6.077 | 5.911 | 5.665 | 6.274 | 5.160 | 4.152 | 3.369 | 55.553 |
| 02. Borobudur | 6.969 | 5.831 | 5.598 | 5.504 | 5.053 | 4.207 | 6.199 | 4.286 | 3.686 | 3.148 | 50.481 |
| 03. Ngluwar | 3.568 | 3.423 | 2.981 | 2.817 | 2.756 | 2.721 | 3.067 | 3.131 | 3.036 | 1.662 | 29.162 |
| 04. Salam | 4.277 | 3.993 | 4.287 | 4.051 | 4.132 | 3.739 | 4.044 | 4.027 | 3.681 | 2.809 | 39.040 |
| 05. Srumbung | 4.241 | 4.125 | 4.301 | 3.905 | 3.776 | 3.702 | 4.117 | 4.190 | 3.376 | 2.505 | 38.238 |
| 06. Dukun | 4.030 | 4.052 | 4.337 | 4.307 | 3.876 | 3.495 | 4.324 | 3.976 | 3.531 | 3.011 | 38.939 |
| 07. Muntilan | 5.195 | 7.539 | 7.245 | 7.473 | 7.012 | 6.709 | 7.802 | 7.284 | 6.295 | 4.453 | 67.007 |
| 08. Mungkid | 4.517 | 6.289 | 6.804 | 6.887 | 6.579 | 6.635 | 6.729 | 5.874 | 5.246 | 3.233 | 58.793 |
| 09. Sawangan | 5.636 | 5.379 | 5.218 | 4.681 | 4.638 | 4.470 | 5.880 | 5.025 | 4.480 | 3.814 | 48.621 |
| 10. Candimulyo | 5.621 | 4.471 | 4.457 | 4.072 | 3.962 | 3.643 | 4.240 | 3.866 | 3.423 | 3.313 | 41.068 |
| 11. Mertoyudan | 10.647 | 9.350 | 8.769 | 8.146 | 7.192 | 7.793 | 7.749 | 7.369 | 6.621 | 4.717 | 78.353 |
| 12. Tempuran | 5.914 | 4.500 | 4.115 | 3.917 | 3.383 | 3.205 | 3.518 | 3.231 | 2.721 | 1.983 | 36.487 |
| 13. Kajoran | 5.423 | 6.033 | 5.727 | 4.819 | 5.575 | 5.325 | 4.773 | 4.392 | 3.369 | 1.920 | 47.356 |
| 14. Kaliangarik | 7.291 | 5.242 | 5.080 | 4.433 | 3.900 | 3.276 | 5.272 | 4.464 | 3.240 | 1.921 | 44.119 |
| 15. Bandongan | 8.243 | 4.932 | 4.850 | 4.590 | 4.230 | 3.915 | 4.413 | 4.285 | 3.447 | 2.201 | 45.106 |
| 16. Windusari | 7.796 | 4.732 | 4.546 | 4.169 | 3.158 | 3.659 | 3.911 | 3.252 | 2.269 | 1.818 | 39.310 |
| 17. Secang | 10.312 | 8.056 | 7.643 | 6.338 | 5.785 | 5.289 | 5.398 | 4.766 | 4.078 | 2.646 | 60.281 |
| 18. Tegalrejo | 4.904 | 4.373 | 4.329 | 4.788 | 4.081 | 3.656 | 3.696 | 3.363 | 2.843 | 2.391 | 38.424 |
| 19. Pakis | 6.105 | 5.443 | 4.711 | 4.579 | 4.611 | 4.628 | 4.865 | 4.401 | 3.525 | 2.120 | 44.988 |
| 20. Grabag | 9.670 | 9.395 | 8.017 | 7.329 | 7.241 | 6.717 | 6.375 | 6.195 | 5.632 | 4.500 | 71.071 |
| 21. Ngablak | 4.816 | 4.592 | 4.220 | 3.487 | 3.332 | 3.628 | 3.561 | 3.501 | 2.959 | 2.082 | 36.178 |
| JUMLAH | 131.677 | 117.972 | 113.426 | 106.369 | 100.183 | 96.077 | 106.207 | 96.038 | 81.610 | 59.016 | 1.008.575 |

BANYAKNYA PENDUDUK MENURUT PENDIDIKAN (BAGI UMUR 5 TAHUN KEATAS) DI DAERAH
KABUPATEN DATI II MAGELANG MENURUT KEADAAN PERTENGAHAN TAHUN 1990

TABEL : 6

| KECAMATAN | Tamat Akademi/ PT | Tamat SLTA | Tamat SLTP | Tamat SD | Tidak tamat SD | Belum tamat SD | Tidak sekolah | JUMLAH |
|-----------------|-------------------|------------|------------|----------|----------------|----------------|---------------|---------|
| 1 | 2 | 3 | 4 | 5 | 6 | 7 | 8 | 9 |
| 01. Salaman | 240 | 2.972 | 5.003 | 21.254 | 3.428 | 7.270 | 8.884 | 49.051 |
| 02. Borobudur | 187 | 2.225 | 3.689 | 19.810 | 3.785 | 10.920 | 2.896 | 43.512 |
| 03. Ngluwar | 126 | 1.748 | 2.976 | 9.790 | 4.676 | 4.169 | 2.109 | 25.594 |
| 04. Salam | 206 | 2.535 | 3.649 | 9.080 | 5.069 | 8.819 | 5.405 | 34.763 |
| 05. Sumbing | 199 | 2.298 | 4.643 | 11.096 | 5.660 | 5.484 | 4.617 | 33.997 |
| 06. Dukun | 253 | 2.166 | 4.285 | 13.111 | 5.312 | 5.827 | 3.955 | 34.909 |
| 07. Muntilan | 605 | 5.370 | 7.938 | 17.952 | 14.985 | 6.959 | 8.003 | 61.812 |
| 08. Mungkid | 576 | 4.241 | 8.679 | 17.031 | 8.289 | 8.986 | 6.474 | 54.276 |
| 09. Sawangan | 182 | 1.835 | 2.632 | 14.636 | 5.473 | 9.864 | 8.363 | 42.985 |
| 10. Candimulyo | 54 | 1.170 | 3.368 | 11.159 | 8.508 | 6.830 | 4.358 | 35.447 |
| 11. Mertoyudan | 816 | 7.993 | 9.896 | 17.173 | 9.539 | 13.237 | 9.052 | 67.706 |
| 12. Tempuran | 84 | 1.591 | 3.270 | 16.151 | 3.007 | 6.138 | 332 | 30.573 |
| 13. Kajoran | 51 | 924 | 2.136 | 20.083 | 8.362 | 7.831 | 2.546 | 41.933 |
| 14. Kaliangtrik | 60 | 564 | 2.467 | 11.390 | 5.070 | 5.858 | 11.419 | 36.828 |
| 15. Bandongan | 198 | 1.796 | 3.799 | 11.579 | 9.688 | 5.399 | 4.404 | 36.863 |
| 16. Windusari | 46 | 1.233 | 2.860 | 15.689 | 3.695 | 6.446 | 1.545 | 31.514 |
| 17. Secang | 391 | 4.235 | 7.464 | 14.271 | 9.203 | 10.043 | 4.362 | 49.969 |
| 18. Tegalrejo | 91 | 1.571 | 2.659 | 10.678 | 1.872 | 6.542 | 10.107 | 33.520 |
| 19. Pakis | 37 | 694 | 1.416 | 12.616 | 9.394 | 9.796 | 4.930 | 38.883 |
| 20. Grabag | 191 | 2.224 | 4.651 | 24.414 | 12.267 | 13.760 | 3.894 | 61.401 |
| 21. Ngablak | 19 | 458 | 1.298 | 10.405 | 8.046 | 5.797 | 5.339 | 31.362 |
| JUMLAH | 4.612 | 49.843 | 88.778 | 309.368 | 145.328 | 165.975 | 112.994 | 876.898 |

MATA PENCAHARIAN PENDUDUK (BAGI UMUR 10 TAHUN KEATAS) DI DAERAH KABUPATEN DATI II
MAGELANG MENURUT KEADAAN PADA PERTENGAHAN TAHUN 1990

TABEL : 7

| Kecamatan | Petani | Buruh Tani | Nelayan | Pengusaha | Buruh Industri | Buruh Bangunan | Pedagang | Pengangkutan | Pegawai Neg.Sip /ABRI | Pensiunan | Lain-lain | Jumlah |
|-----------------|---------|------------|---------|-----------|----------------|----------------|----------|--------------|-----------------------|-----------|-----------|---------|
| 1 | 2 | 3 | 4 | 5 | 6 | 7 | 8 | 9 | 10 | 11 | 12 | 13 |
| 01. Salaman | 12.726 | 6.888 | - | 229 | 1.351 | 1.305 | 1.339 | 1.203 | 1.432 | 332 | 16.024 | 42.829 |
| 02. Borobudur | 13.574 | 5.760 | - | 264 | 239 | 978 | 363 | 290 | 813 | 183 | 15.167 | 37.681 |
| 03. Ngluwar | 8.772 | 5.530 | - | 698 | 624 | 961 | 467 | 464 | 651 | 88 | 3.916 | 22.171 |
| 04. Sa l a m | 5.062 | 5.703 | - | 203 | 552 | 1.721 | 635 | 808 | 797 | 266 | 15.023 | 30.770 |
| 05. Srumbung | 12.324 | 4.584 | - | 956 | 707 | 817 | 535 | 350 | 1.350 | 162 | 8.087 | 29.872 |
| 06. D u k u n | 13.603 | 4.493 | - | 130 | 311 | 946 | 795 | 284 | 714 | 161 | 9.420 | 30.857 |
| 07. Muntilan | 9.491 | 6.695 | - | 659 | 2.098 | 3.562 | 6.231 | 942 | 1.661 | 490 | 22.444 | 54.273 |
| 08. Mungkid | 8.274 | 9.094 | - | 462 | 1.497 | 1.831 | 1.128 | 396 | 1.809 | 506 | 22.890 | 47.887 |
| 09. Sawangan | 1.358 | 5.998 | - | 212 | 171 | 593 | 192 | 61 | 508 | 176 | 28.163 | 37.432 |
| 10. Candimulyo | 12.749 | 8.721 | - | 426 | 652 | 845 | 384 | 149 | 696 | 131 | 6.223 | 30.976 |
| 11. Mertoyudan | 4.966 | 5.074 | - | 416 | 3.629 | 2.307 | 1.098 | 1.004 | 6.399 | 1.009 | 31.139 | 57.041 |
| 12. Tempuran | 6.741 | 5.367 | - | 1.065 | 1.909 | 740 | 553 | 212 | 772 | 184 | 8.530 | 26.073 |
| 13. Kajoran | 17.322 | 10.912 | - | 39 | 179 | 357 | 221 | 122 | 715 | 75 | 5.958 | 35.900 |
| 14. Kaliangkrik | 7.646 | 435 | - | 32 | 659 | 678 | 431 | 78 | 468 | 81 | 21.078 | 31.586 |
| 15. Bandongan | 8.023 | 5.998 | - | 239 | 1.598 | 1.879 | 1.448 | 899 | 1.079 | 243 | 10.525 | 31.931 |
| 16. Windusari | 13.338 | 4.962 | - | 143 | 678 | 1.223 | 538 | 277 | 783 | 157 | 4.672 | 26.771 |
| 17. S e c a n g | 7.906 | 7.484 | - | 295 | 1.683 | 1.840 | 1.288 | 549 | 2.110 | 682 | 13.972 | 37.809 |
| 18. Tegalrejo | 7.527 | 2.581 | - | 1.004 | 1.126 | 1.556 | 698 | 186 | 971 | 218 | 13.280 | 29.147 |
| 19. P a k i s | 20.969 | 4.064 | - | 313 | 384 | 982 | 996 | 211 | 398 | 64 | 4.994 | 33.375 |
| 20. G r a b a g | 16.165 | 6.806 | - | 2.842 | 1.354 | 1.358 | 2.183 | 451 | 1.228 | 229 | 6.762 | 39.378 |
| 21. Ngablak | 21.859 | 2.394 | - | - | - | 304 | 276 | 334 | 323 | 39 | 1.241 | 26.770 |
| JUMLAH | 230.395 | 119.543 | - | 10.627 | 21.451 | 26.783 | 21.799 | 9.270 | 25.677 | 5.476 | 269.508 | 740.529 |

RATA-RATA JUMLAH PENDUDUK PER DESA, RUMAH TANGGA DAN KEPADATAN PER KM² DI KABUPATEN
DAERAH TINGKAT II MAGELANG, KEADAAN PADA PERTENGAHAN TAHUN 1990

TABEL : 8

| KECAMATAN | B A N Y A K N Y A | | LUAS DAERAH (KM ²) | J U M L A H PENDUDUK | RATA-RATA PENDUDUK PER : | | |
|-----------------|-------------------|--------------|------------------------------------|-------------------------|--------------------------|--------------|------------------|
| | D e s a | Rumah Tangga | | | D e s a | Rumah Tangga | K M ² |
| 1 | 2 | 3 | 4 | 5 | 6 | 7 | 8 |
| 01. Salaman | 20 | 12.398 | 68,87 | 55.553 | 2.778 | 4 | 807 |
| 02. Borobudur | 20 | 10.942 | 54,55 | 50.481 | 2.524 | 5 | 925 |
| 03. Ngluwar | 8 | 7.120 | 22,44 | 29.162 | 3.645 | 4 | 1.300 |
| 04. S a l a m | 12 | 9.240 | 31,63 | 39.040 | 3.253 | 4 | 1.234 |
| 05. Srumbung | 17 | 8.591 | 53,17 | 38.238 | 2.249 | 4 | 719 |
| 06. D u k u n | 15 | 9.049 | 53,40 | 38.939 | 2.596 | 4 | 729 |
| 07. Muntilan | 14 | 14.586 | 28,61 | 67.007 | 4.786 | 5 | 2.342 |
| 08. Mungkid | 10 | 13.035 | 37,42 | 58.793 | 3.675 | 5 | 1.571 |
| 09. Sawangan | 15 | 11.152 | 72,37 | 48.621 | 3.241 | 4 | 672 |
| 10. Candimulyo | 19 | 9.094 | 46,95 | 41.068 | 2.161 | 5 | 875 |
| 11. Mertoyudan | 13 | 16.575 | 45,35 | 78.353 | 6.027 | 5 | 1.728 |
| 12. Tempuran | 15 | 8.138 | 49,04 | 36.487 | 2.432 | 4 | 744 |
| 13. Kajoran | 28 | 10.453 | 83,41 | 47.356 | 1.691 | 5 | 568 |
| 14. Kaliangkrik | 19 | 9.601 | 57,34 | 47.119 | 2.322 | 5 | 769 |
| 15. Bandongan | 14 | 10.125 | 45,79 | 45.106 | 3.222 | 4 | 985 |
| 16. Windusari | 19 | 8.100 | 61,65 | 39.310 | 2.069 | 5 | 638 |
| 17. S e c a n g | 20 | 12.483 | 47,34 | 60.281 | 3.014 | 5 | 1.273 |
| 18. Tegalrejo | 21 | 8.276 | 35,89 | 38.424 | 1.830 | 5 | 1.071 |
| 19. P a k i s | 20 | 9.994 | 69,56 | 44.988 | 2.249 | 4 | 647 |
| 20. G r a b a g | 28 | 14.617 | 77,15 | 71.071 | 2.538 | 5 | 921 |
| 21. Ngablak | 16 | 7.806 | 43,80 | 36.178 | 2.261 | 5 | 826 |
| JUMLAH | 369 | 221.375 | 1.085,73 | 1.008.575 | 2.733 | 5 | 929 |

BANYAKNYA MUTASI PENDUDUK SELAMA SEMESTER I - TAHUN 1990 (JANUARI - JUNI) DI DAERAH
KABUPATEN DAERAH TINGKAT II MAGELANG

TABEL : 9

| KECAMATAN | Jumlah Pen - duduk pada Pertengahan Th. 1990 | KELAHIRAN | | | KEMATIAN | | | PENDATANG BARU | | PINDAH/PERGI | |
|-----------------|---|-----------|------|-----------------------|----------|------|-----------------------|----------------|------|--------------|------|
| | | Jiwa | % | Tiap 1000 Penduduk | Jiwa | % | Tiap 1000 Penduduk | Jiwa | % | Jiwa | % |
| 1 | 2 | 3 | 4 | 5 | 6 | 7 | 8 | 9 | 10 | 11 | 12 |
| 01. Salaman | 55.553 | 371 | 0,67 | 6,68 | 208 | 0,37 | 3,74 | 99 | 0,18 | 225 | 0,41 |
| 02. Borobudur | 50.481 | 393 | 0,78 | 7,79 | 191 | 0,38 | 3,78 | 60 | 0,12 | 88 | 0,17 |
| 03. Ngluwar | 29.162 | 172 | 0,59 | 5,90 | 110 | 0,38 | 3,77 | 26 | 0,09 | 111 | 0,38 |
| 04. S a l a m | 39.040 | 200 | 0,51 | 5,12 | 107 | 0,27 | 2,74 | 86 | 0,22 | 93 | 0,24 |
| 05. Sumbung | 38.238 | 269 | 0,70 | 7,03 | 100 | 0,26 | 2,62 | 10 | 0,03 | 55 | 0,14 |
| 06. D u k u n | 38.939 | 200 | 0,51 | 5,14 | 133 | 0,34 | 3,42 | 41 | 0,11 | 130 | 0,33 |
| 07. Muntilan | 67.007 | 397 | 0,59 | 5,92 | 201 | 0,30 | 3,00 | 226 | 0,34 | 255 | 0,38 |
| 08. Mungkid | 58.793 | 364 | 0,62 | 6,19 | 155 | 0,26 | 2,64 | 207 | 0,35 | 158 | 0,27 |
| 09. Sawangan | 48.621 | 296 | 0,61 | 6,09 | 63 | 0,13 | 1,30 | 233 | 0,48 | 58 | 0,12 |
| 10. Candimulyo | 41.068 | 228 | 0,56 | 5,55 | 153 | 0,37 | 3,73 | 323 | 0,79 | 203 | 0,49 |
| 11. Mertoyudan | 78.353 | 432 | 0,55 | 5,51 | 210 | 0,27 | 2,68 | 1.221 | 1,56 | 773 | 0,99 |
| 12. Tempuran | 36.487 | 177 | 0,49 | 4,85 | 76 | 0,21 | 2,08 | 5 | 0,01 | 20 | 0,05 |
| 13. Kajoran | 47.356 | 295 | 0,62 | 6,23 | 111 | 0,23 | 2,34 | 1.965 | 4,15 | 1.627 | 3,44 |
| 14. Kaliangkrik | 44.119 | 294 | 0,67 | 6,66 | 130 | 0,29 | 2,95 | 12 | 0,03 | 67 | 0,15 |
| 15. Bandongan | 45.106 | 244 | 0,54 | 5,41 | 122 | 0,27 | 2,70 | 48 | 0,11 | 75 | 0,17 |
| 16. Windusari | 39.310 | 259 | 0,66 | 6,59 | 110 | 0,28 | 2,80 | 2.564 | 6,52 | 994 | 2,53 |
| 17. S e c a n g | 60.281 | 461 | 0,76 | 7,65 | 189 | 0,31 | 3,14 | 234 | 0,39 | 236 | 0,39 |
| 18. Tegalrejo | 38.424 | 217 | 0,56 | 5,65 | 149 | 0,39 | 3,88 | 46 | 0,12 | 87 | 0,23 |
| 19. P a k i s | 44.988 | 301 | 0,67 | 6,69 | 133 | 0,30 | 2,96 | 30 | 0,07 | 22 | 0,05 |
| 20. G r a b a g | 71.071 | 517 | 0,73 | 7,27 | 226 | 0,32 | 3,18 | 312 | 0,44 | 436 | 0,61 |
| 21. Ngablak | 36.178 | 30 | 0,08 | 0,83 | 59 | 0,16 | 1,63 | 6 | 0,02 | 28 | 0,08 |
| Kab. Magelang | 1.008.575 | 6.117 | 0,61 | 6,06 | 2.936 | 0,29 | 2,91 | 7.754 | 0,77 | 5.741 | 0,57 |

JUMLAH WILAYAH PENCACAHAN (WILCAH) YANG DIPERINCI MENURUT DAERAH KOTA (K)
DAN PEDESAAN(P) DI KAB. MAGELANG MENURUT KEADAAN PERTENGAHAN TH. 1990

TABEL : 10

| KECAMATAN | K O T A (K) | | PEDESAAN (P) | | KOTA + PEDESAAN (K + P) | |
|-----------------|--------------------|--------|--------------------|--------|---------------------------|--------|
| | Desa/ Kelurahan | Wilcah | Desa/ Kelurahan | Wilcah | Desa/ Kelurahan | Wilcah |
| 1 | 2 | 3 | 4 | 5 | 6 | 7 |
| 01. Salaman | 1 | 4 | 19 | 48 | 20 | 52 |
| 02. Borobudur | 1 | 5 | 19 | 35 | 20 | 40 |
| 03. Ngluwar | - | - | 8 | 36 | 8 | 36 |
| 04. S a l a m | 1 | 4 | 11 | 36 | 12 | 40 |
| 05. Srumbung | - | - | 17 | 39 | 17 | 39 |
| 06. D u k u n | 1 | 6 | 14 | 46 | 15 | 52 |
| 07. Muntilan | 5 | 36 | 9 | 27 | 14 | 63 |
| 08. Mungkid | 1 | 5 | 15 | 55 | 16 | 60 |
| 09. Sawangan | - | - | 15 | 45 | 15 | 45 |
| 10. Candimulyo | - | - | 19 | 43 | 19 | 43 |
| 11. Mertoyudan | 8 | 50 | 5 | 16 | 13 | 66 |
| 12. Tempuran | - | - | 15 | 34 | 15 | 34 |
| 13. Kajoran | - | - | 28 | 47 | 28 | 47 |
| 14. Kaliangkrik | - | - | 19 | 39 | 19 | 39 |
| 15. Bandongan | 2 | 12 | 12 | 37 | 14 | 49 |
| 16. Windusari | - | - | 19 | 37 | 19 | 37 |
| 17. S e c a n g | 2 | 12 | 18 | 50 | 20 | 62 |
| 18. Tegalrejo | 3 | 9 | 18 | 33 | 21 | 42 |
| 19. P a k i s | - | - | 20 | 46 | 20 | 46 |
| 20. G r a b a g | 1 | 9 | 27 | 57 | 28 | 66 |
| 21. Ngablak | - | - | 16 | 37 | 16 | 37 |
| JUMLAH | 26 | 152 | 343 | 843 | 369 | 995 |

LUAS WILAYAH, JUMLAH WILCAH DAN BANYAKNYA PENDUDUK DI KECAMATAN SALAMAN KABUPATEN
DAERAH TINGKAT II MAGELANG DIPERINCI MENURUT DEWASA, ANAK-ANAK DAN JENIS
KELAMIN, KEADAAN PADA PERTINGGAHAN TAHUN 1990.

TABEL : 11

| D E S A | Luas Daerah (Km2) | Jumlah Wilcah | Banyaknya Rumah Tangga | B A N Y A K N Y A P E N D U D U K | | | | | | |
|------------------|---------------------|---------------|------------------------|-----------------------------------|--------|-------------------|--------|---------------------------------|--------|--------|
| | | | | D E W A S A | | A N A K - A N A K | | D E W A S A + A N A K - A N A K | | |
| | | | | L | P | L | P | L | P | JUMLAH |
| 1 | 2 | 3 | 4 | 5 | 6 | 7 | 8 | 9 | 10 | 11 |
| 01. Kalirejo | 6,79 | 3 | 766 | 1.172 | 1.240 | 611 | 600 | 1.783 | 1.840 | 3.623 |
| 02. Ngargoretno | 6,18 | 2 | 537 | 771 | 844 | 429 | 464 | 1.200 | 1.308 | 2.508 |
| 03. Paripurno | 3,74 | 3 | 674 | 855 | 911 | 476 | 475 | 1.331 | 1.386 | 2.717 |
| 04. Menoreh | 6,00 | 5 | 1.257 | 1.639 | 1.720 | 975 | 922 | 2.614 | 2.642 | 5.256 |
| 05. Ngadirejo | 3,53 | 3 | 804 | 1.045 | 1.112 | 702 | 680 | 1.747 | 1.792 | 3.539 |
| 06. Sidomulyo | 2,15 | 3 | 704 | 1.031 | 935 | 595 | 666 | 1.626 | 1.601 | 3.227 |
| 07. Kebonrejo | 3,41 | 4 | 913 | 1.257 | 1.314 | 874 | 854 | 2.131 | 2.168 | 4.299 |
| 08. Salaman | 1,34 | 4 | 857 | 1.206 | 1.266 | 763 | 782 | 1.969 | 2.048 | 4.017 |
| 09. Kalisalak | 4,43 | 3 | 707 | 946 | 1.009 | 614 | 607 | 1.560 | 1.616 | 3.176 |
| 10. Sriwedari | 3,24 | 3 | 731 | 1.050 | 1.108 | 538 | 587 | 1.588 | 1.695 | 3.283 |
| 11. K r a s a k | 4,28 | 3 | 723 | 890 | 958 | 624 | 614 | 1.514 | 1.572 | 3.086 |
| 12. Margoyoso | 5,40 | 3 | 647 | 858 | 885 | 650 | 623 | 1.508 | 1.508 | 3.016 |
| 13. Kaliabu | 3,37 | 3 | 724 | 860 | 994 | 698 | 684 | 1.558 | 1.678 | 3.236 |
| 14. Sawangargo | 1,81 | 2 | 404 | 541 | 545 | 394 | 389 | 935 | 934 | 1.869 |
| 15. Jebengsari | 1,43 | 1 | 277 | 398 | 398 | 236 | 228 | 634 | 626 | 1.260 |
| 16. Tanjunganom | 1,64 | 1 | 287 | 394 | 446 | 221 | 212 | 615 | 658 | 1.273 |
| 17. Banjarharjo | 1,32 | 1 | 251 | 338 | 373 | 208 | 193 | 546 | 566 | 1.112 |
| 18. Purwosari | 3,03 | 1 | 322 | 384 | 473 | 287 | 301 | 671 | 774 | 1.445 |
| 19. Sidosari | 2,98 | 2 | 467 | 668 | 654 | 419 | 415 | 1.087 | 1.069 | 2.156 |
| 20. Ngampeldento | 2,80 | 2 | 346 | 456 | 495 | 265 | 239 | 721 | 734 | 1.455 |
| JUMLAH | 68,87 | 52 | 12.398 | 16.759 | 17.680 | 10.579 | 10.535 | 27.338 | 28.215 | 55.553 |

LUAS WILAYAH, JUMLAH WILCAH DAN BANYAKNYA PENDUDUK DI KECAMATAN BOROBUDUR KABUPATEN
DAI I MAGELANG DIPERINCI MENURUT DEWASA, ANAK ANAK DAN JENIS KELAMIN
KEADAAN PADA PERTENGAHAN TAHUN 1 9 9 0

TABEL : 12

| D E S A | Luas Daerah (Km2) | Jumlah Wilcah | Banyaknya Rumah Tangga | B A N Y A K N Y A P E N D U D U K | | | | | | |
|------------------|---------------------|---------------|------------------------|-----------------------------------|--------|-------------------|-------|-------------------------|--------|-------------|
| | | | | D E W A S A | | A N A K - A N A K | | D E W A S A + A N A K 2 | | J U M L A H |
| | | | | L | P | L | P | L | P | |
| 1 | 2 | 3 | 4 | 5 | 6 | 7 | 8 | 9 | 10 | 11 |
| 01. Giripurno | 3,62 | 2 | 469 | 623 | 631 | 452 | 452 | 1.075 | 1.083 | 2.158 |
| 02. Giritengah | 4,32 | 2 | 582 | 805 | 738 | 685 | 641 | 1.490 | 1.379 | 2.869 |
| 03. Tuksono | 2,29 | 2 | 628 | 798 | 861 | 554 | 623 | 1.352 | 1.484 | 2.836 |
| 04. Majksingi | 4,70 | 2 | 568 | 841 | 858 | 474 | 478 | 1.315 | 1.336 | 2.651 |
| 05. Kenalan | 2,42 | 1 | 274 | 370 | 404 | 258 | 267 | 628 | 671 | 1.299 |
| 06. Bigaran | 1,96 | 1 | 239 | 306 | 346 | 210 | 222 | 516 | 568 | 1.084 |
| 07. Sambeng | 1,40 | 1 | 269 | 406 | 380 | 244 | 254 | 650 | 634 | 1.284 |
| 08. Candirejo | 3,66 | 3 | 883 | 1.113 | 1.154 | 963 | 899 | 2.076 | 2.053 | 4.129 |
| 09. Ngargogondo | 1,53 | 1 | 288 | 418 | 375 | 263 | 285 | 681 | 660 | 1.341 |
| 10. Wanurejo | 2,75 | 3 | 706 | 1.121 | 1.132 | 491 | 491 | 1.612 | 1.623 | 3.235 |
| 11. Borobudur | 4,21 | 5 | 1.553 | 2.402 | 2.453 | 1.030 | 1.003 | 3.432 | 3.456 | 6.888 |
| 12. Tanjungsari | 0,65 | 1 | 180 | 272 | 319 | 177 | 178 | 449 | 497 | 946 |
| 13. Karanganyar | 1,57 | 1 | 352 | 380 | 421 | 352 | 296 | 732 | 717 | 1.449 |
| 14. Karangrejo | 1,74 | 2 | 529 | 766 | 838 | 391 | 391 | 1.157 | 1.229 | 2.386 |
| 15. Ngadiharjo | 5,90 | 3 | 856 | 1.363 | 1.463 | 975 | 908 | 2.338 | 2.371 | 4.709 |
| 16. Kebonsari | 2,49 | 2 | 386 | 485 | 480 | 284 | 327 | 769 | 807 | 1.576 |
| 17. Tegalarum | 1,66 | 2 | 427 | 746 | 757 | 215 | 219 | 961 | 976 | 1.937 |
| 18. Kembanglimus | 2,13 | 2 | 372 | 573 | 572 | 245 | 247 | 818 | 819 | 1.637 |
| 19. Wringinputih | 3,78 | 3 | 938 | 1.279 | 1.404 | 1.000 | 985 | 2.279 | 2.389 | 4.668 |
| 20. Bumiharjo | 1,77 | 1 | 343 | 362 | 428 | 316 | 293 | 678 | 721 | 1.399 |
| J U M L A H | 54,55 | 40 | 10.942 | 15.429 | 16.014 | 9.579 | 9.459 | 25.008 | 25.473 | 50.481 |

LUAS WILAYAH, JUMLAH WILCAH DAN BANYAKNYA PENDUDUK DI KECAMATAN NGLUWAR
KABUPATEN DAERAH TINGKAT II MAGELANG DIPERINCI MENURUT DEWASA, ANAK-ANAK
DAN JENIS KELAMIN KEADAAN PADA PERTENGAHAN TAHUN 1990.

TABEL : 13.

| D E S A | LUAS DAERAH (Km ²) | JUMLAH WILCAH | BANYAKNYA RUMAH TANGGA | B A N Y A K N Y A P E N D U D U K | | | | | | |
|----------------|---------------------------------------|------------------|------------------------------|-------------------------------------|-------|-------------------|-------|---------------------------------|--------|--------|
| | | | | D E W A S A | | A N A K - A N A K | | D E W A S A + A N A K - A N A K | | |
| | | | | L | P | L | P | L | P | JUMLAH |
| 1 | 2 | 3 | 4 | 5 | 6 | 7 | 8 | 9 | 10 | 11 |
| 1. B L I G O | 4,96 | 5 | 1.256 | 1.537 | 1.697 | 900 | 950 | 2.437 | 2.647 | 5.084 |
| 2. PAKUNDEN | 3,09 | 4 | 797 | 1.005 | 1.120 | 721 | 701 | 1.726 | 1.821 | 3.547 |
| 3. SOMKATON | 1,80 | 3 | 592 | 658 | 740 | 481 | 410 | 1.139 | 1.150 | 2.289 |
| 4. NGLUWAR | 2,90 | 7 | 1.144 | 1.458 | 1.682 | 815 | 663 | 2.273 | 2.345 | 4.618 |
| 5. KARANGTALUN | 2,36 | 4 | 865 | 1.128 | 1.261 | 540 | 548 | 1.668 | 1.809 | 3.477 |
| 6. JAMUSKAUMAN | 2,60 | 5 | 969 | 1.081 | 1.171 | 800 | 676 | 1.881 | 1.847 | 3.728 |
| 7. PLOSOGEDE | 2,65 | 5 | 899 | 1.277 | 1.473 | 525 | 584 | 1.802 | 2.057 | 3.859 |
| 8. BLONGKENG | 2,08 | 3 | 598 | 772 | 767 | 471 | 550 | 1.243 | 1.317 | 2.560 |
| J U M L A H | 22,44 | 36 | 7.120 | 8.916 | 9.911 | 5.253 | 5.082 | 14.169 | 14.993 | 29.162 |

LUAS WILAYAH, JUMLAH WILCAH DAN BANYAKNYA PENDUDUK DI KECAMATAN, SALAM
KABUPATEN DAERAH TINGKAT II MAGELANG DIPERINCI MENURUT DEWASA, ANAK -
ANAK DAN JENIS KELAMIN KEADAAN PADA PERTENGAHAN TAHUN 1990.

TABEL : 14.

| D E S A | LUAS DAERAH (Km ²) | JUMLAH WILCAH | BANYAKNYA RUMAH TANGGA | B A N Y A K N Y A P E N D U D U K | | | | | | |
|---------------|---------------------------------------|------------------|------------------------------|-------------------------------------|--------|-------------------|-------|---------------------------------|--------|--------|
| | | | | D E W A S A | | A N A K - A N A K | | D E W A S A + A N A K - A N A K | | |
| | | | | L | P | L | P | L | P | JUMLAH |
| 1 | 2 | 3 | 4 | 5 | 6 | 7 | 8 | 9 | 10 | 11 |
| 1. MANTINGAN | 1,49 | 2 | 462 | 450 | 461 | 493 | 474 | 943 | 935 | 1.878 |
| 2. S A L A M | 3,73 | 5 | 1.296 | 1.614 | 1.709 | 1.116 | 1.153 | 2.730 | 2.862 | 5.592 |
| 3. S U C E N | 3,23 | 4 | 842 | 1.097 | 1.218 | 652 | 594 | 1.749 | 1.812 | 3.561 |
| 4. KADILUWIH | 2,16 | 3 | 598 | 794 | 847 | 443 | 376 | 1.237 | 1.223 | 2.460 |
| 5. SOMCKERTO | 0,88 | 1 | 251 | 304 | 313 | 165 | 159 | 469 | 472 | 941 |
| 6. JUMCOYO | 3,80 | 5 | 1.368 | 1.765 | 1.850 | 1.160 | 1.259 | 2.925 | 3.109 | 6.034 |
| 7. T I R T O | 2,78 | 2 | 504 | 731 | 821 | 273 | 267 | 1.004 | 1.088 | 2.092 |
| 8. BATURONO | 1,28 | 2 | 323 | 306 | 311 | 316 | 292 | 622 | 603 | 1.225 |
| 9. TERSANGEDE | 3,23 | 4 | 808 | 985 | 1.136 | 399 | 411 | 1.384 | 1.547 | 2.931 |
| 10. SIRAHAN | 2,75 | 3 | 701 | 1.056 | 1.108 | 388 | 456 | 1.444 | 1.564 | 3.008 |
| 11. SELCBORO | 1,47 | 2 | 518 | 536 | 709 | 394 | 379 | 930 | 1.088 | 2.018 |
| 12. G U L O N | 4,83 | 7 | 1.569 | 2.400 | 2.530 | 1.174 | 1.196 | 3.574 | 3.726 | 7.300 |
| J U M L A H | 31,63 | 40 | 9.240 | 12.038 | 13.013 | 6.973 | 7.016 | 19.011 | 20.029 | 39.040 |

LUAS WILAYAH, JUMLAH WILCAH DAN BANYAKNYA PENDUDUK DI KECAMATAN SRUMBUNG
KABUPATEN DATI II MAGELANG DIPERINCI MENURUT DEWASA, ANAK-ANAK DAN JENIS
KELAMIN KEADAAN PADA PERTENGAHAN TAHUN 1990.

TABEL : 15.

| D E S A | Luas Daerah (Km ²) | Jumlah Wilcah | Banyaknya Rumah Tangga | B A N Y A K N Y A P E N D U D U K | | | | | | |
|-----------------|------------------------------------|---------------|---------------------------|-----------------------------------|--------|-------------------|-------|--------------------|--------|--------|
| | | | | D e w a s a | | A n a k - a n a k | | Dewasa + Anak-anak | | |
| | | | | L | P | L | P | L | P | Jumlah |
| 1 | 2 | 3 | 4 | 5 | 6 | 7 | 8 | 9 | 10 | 11 |
| 1. SUDIMORO | 3,32 | 2 | 537 | 616 | 696 | 446 | 468 | 1.062 | 1.164 | 2.226 |
| 2. NGLUMUT | 1,31 | 1 | 116 | 174 | 125 | 100 | 123 | 274 | 253 | 527 |
| 3. KALIURANG | 5,08 | 2 | 399 | 474 | 587 | 376 | 341 | 850 | 928 | 1.778 |
| 4. KEMIREN | 6,17 | 1 | 174 | 215 | 208 | 162 | 179 | 377 | 387 | 764 |
| 5. KAMONGAN | 1,78 | 1 | 246 | 289 | 321 | 215 | 236 | 504 | 557 | 1.061 |
| 6. JERUKAGUNG | 2,30 | 2 | 503 | 602 | 722 | 466 | 474 | 1.068 | 1.196 | 2.264 |
| 7. KRADENAN | 4,21 | 5 | 1.153 | 1.535 | 1.723 | 1.224 | 1.148 | 2.759 | 2.871 | 5.630 |
| 8. BANYUADEM | 1,91 | 2 | 397 | 490 | 513 | 348 | 366 | 838 | 879 | 1.717 |
| 9. NGABIAK | 3,62 | 2 | 446 | 486 | 568 | 417 | 409 | 903 | 977 | 1.880 |
| 10. SRUMBUNG | 2,84 | 3 | 714 | 819 | 897 | 660 | 684 | 1.479 | 1.581 | 3.060 |
| 11. BRINGIN | 4,87 | 5 | 1.239 | 1.446 | 1.645 | 1.314 | 1.207 | 2.760 | 2.852 | 5.612 |
| 12. MRANGGEN | 4,17 | 4 | 780 | 974 | 1.038 | 692 | 710 | 1.666 | 1.748 | 3.414 |
| 13. NGARGOSOKO | 4,12 | 2 | 412 | 525 | 539 | 383 | 447 | 908 | 986 | 1.894 |
| 14. POLENGAN | 1,54 | 2 | 372 | 413 | 473 | 318 | 314 | 731 | 787 | 1.518 |
| 15. PUCANGANOM | 1,98 | 2 | 440 | 488 | 637 | 407 | 345 | 895 | 982 | 1.877 |
| 16. PANDANRETN0 | 0,96 | 1 | 242 | 275 | 440 | 226 | 111 | 501 | 551 | 1.052 |
| 17. TEGALRANDU | 2,99 | 2 | 421 | 516 | 600 | 445 | 403 | 961 | 1.003 | 1.964 |
| J U M L A H | 53,17 | 39 | 8.591 | 10.337 | 11.732 | 8.199 | 7.970 | 18.536 | 19.702 | 38.238 |

LUAS WILAYAH, JUMLAH WILCAH DAN BANYAKNYA PENDUDUK DI KECAMATAN DUKUN
KABUPATEN DATI II MAGELANG DIPERINCI MENURUT DEWASA, ANAK-ANAK DAN JE-
NIS KELAMIN KEADAAN PADA PERTENGAHAN TAHUN 1990.

TABEL : 16.

| D E S A | Luas Daerah (Km ²) | Jumlah Wilcah | Banyaknya Rumah Tangga | B A N Y A K N Y A P E N D U D U K | | | | | | |
|----------------|---------------------------------|---------------|------------------------|-----------------------------------|--------|-------------------|-------|--------------------|--------|--------|
| | | | | D e w a s a | | A n a k - a n a k | | Dewasa + Anak-anak | | |
| | | | | L | P | L | P | I | P | Jumlah |
| 1 | 2 | 3 | 4 | 5 | 6 | 7 | 8 | 9 | 10 | 11 |
| 1. KETUNGGENG | 2,05 | 4 | 617 | 876 | 916 | 387 | 379 | 1.263 | 1.295 | 2.558 |
| 2. W A T E S | 1,83 | 2 | 443 | 530 | 556 | 177 | 179 | 707 | 735 | 1.442 |
| 3. NGADIPURO | 1,27 | 2 | 459 | 604 | 705 | 385 | 497 | 989 | 1.202 | 2.191 |
| 4. BANYU BIRU | 2,80 | 6 | 925 | 1.586 | 1.685 | 619 | 651 | 2.205 | 2.336 | 4.541 |
| 5. BANYUDONO | 2,99 | 6 | 1.042 | 1.302 | 1.369 | 886 | 921 | 2.188 | 2.290 | 4.478 |
| 6. D U K U N | 3,26 | 5 | 984 | 1.479 | 1.604 | 629 | 628 | 2.108 | 2.232 | 4.340 |
| 7. KALIBENING | 2,38 | 3 | 551 | 793 | 898 | 349 | 357 | 1.142 | 1.255 | 2.397 |
| 8. NGARGOMULYO | 9,47 | 3 | 496 | 764 | 810 | 238 | 266 | 1.002 | 1.076 | 2.078 |
| 9. S U M B E R | 3,19 | 6 | 802 | 1.157 | 1.266 | 439 | 439 | 1.596 | 1.705 | 3.301 |
| 10. MANGUNSOKO | 1,37 | 2 | 304 | 477 | 500 | 191 | 195 | 668 | 695 | 1.363 |
| 11. SEWUKAN | 1,88 | 2 | 444 | 584 | 668 | 415 | 396 | 999 | 1.064 | 2.063 |
| 12. S E N G I | 3,87 | 4 | 816 | 1.102 | 1.206 | 599 | 580 | 1.701 | 1.786 | 3.487 |
| 13. P A T E N | 3,90 | 4 | 659 | 903 | 964 | 380 | 388 | 1.283 | 1.352 | 2.635 |
| 14. KRINJING | 6,09 | 2 | 389 | 452 | 463 | 345 | 350 | 797 | 813 | 1.610 |
| 15. KENINGAR | 6,60 | 1 | 118 | 160 | 141 | 81 | 73 | 241 | 214 | 455 |
| J U M L A H | 53,40 | 52 | 9.049 | 12.769 | 13.751 | 6.120 | 6.299 | 13.889 | 20.050 | 38.939 |

LUAS WILAYAH, JUMLAH WILCAH DAN BANYAKNYA PENDUDUK DI KECAMATAN MUNTILAN
KABUPATEN DATI II MAGELANG DIPERINCI MENURUT DEWASA, ANAK-ANAK DAN JENIS
KELAMIN KEADAAN PADA PERTENGAHAN TAHUN 1990.

TABEL : 17.

| D E S A | Luas Daerah (Km ²) | Jumlah Wilcah | Banyaknya Rumah Tangga | B A N Y A K N Y A P E N D U D U K | | | | | | |
|-----------------|---------------------------------|---------------|------------------------|-----------------------------------|--------|-------------------|--------|---------------------------------|--------|--------|
| | | | | D E W A S A | | A N A K - A N A K | | D E W A S A + A N A K - A N A K | | Jumlah |
| | | | | L | P | L | P | L | P | |
| 1 | 2 | 3 | 4 | 5 | 6 | 7 | 8 | 9 | 10 | 11 |
| 1. TANJUNG | 1,13 | 2 | 390 | 620 | 650 | 278 | 281 | 898 | 931 | 1.829 |
| 2. SOKORINI | 2,35 | 4 | 1.023 | 1.340 | 1.442 | 891 | 905 | 2.231 | 2.347 | 4.578 |
| 3. SRIWEDARI | 2,13 | 3 | 661 | 882 | 940 | 416 | 423 | 1.298 | 1.363 | 2.661 |
| 4. CONGKRANG | 1,32 | 2 | 577 | 1.072 | 1.128 | 313 | 319 | 1.385 | 1.447 | 2.832 |
| 5. ADIKARTO | 1,46 | 3 | 590 | 950 | 990 | 557 | 564 | 1.507 | 1.554 | 3.061 |
| 6. M E N A Y U | 1,26 | 2 | 427 | 749 | 859 | 312 | 321 | 1.061 | 1.180 | 2.241 |
| 7. K E J I | 2,71 | 5 | 1.264 | 1.787 | 1.920 | 684 | 687 | 2.471 | 2.607 | 5.078 |
| 8. N G A W E N | 2,03 | 3 | 848 | 1.163 | 1.293 | 579 | 580 | 1.742 | 1.873 | 3.615 |
| 9. GUNUNGPRING | 2,17 | 7 | 1.675 | 2.755 | 2.872 | 1.215 | 1.226 | 3.970 | 4.098 | 8.068 |
| 10. PUGUNGREJO | 1,46 | 8 | 1.958 | 2.922 | 3.186 | 1.289 | 1.294 | 4.211 | 4.480 | 8.691 |
| 11. TAMANAGUNG | 3,07 | 8 | 1.735 | 2.881 | 3.119 | 1.152 | 1.130 | 4.033 | 4.249 | 8.282 |
| 12. GONDOSULI | 3,23 | 3 | 714 | 1.222 | 1.381 | 376 | 385 | 1.598 | 1.766 | 3.364 |
| 13. S E D A Y U | 2,23 | 6 | 1.511 | 2.454 | 2.505 | 1.103 | 1.126 | 3.557 | 3.631 | 7.188 |
| 14. MUNTILAN | 2,06 | 7 | 1.213 | 1.908 | 2.038 | 781 | 792 | 2.689 | 2.830 | 5.519 |
| J U M L A H | 28,61 | 63 | 14.586 | 22.705 | 24.323 | 9.946 | 10.033 | 32.651 | 34.356 | 67.007 |

LUAS WILAYAH, JUMLAH WILCAH DAN BANYAKNYA PENDUDUK DI KECAMATAN MUNGKID
KABUPATEN DATI II MAGELANG DIPERINCI MENURUT DEWASA, ANAK-ANAK DAN JE-
NIS KELAMIN KRADAAN PADA PERTENGAHAN TAHUN 1990.

TABEL : 18.

| D E S A | Luas Daerah (Km ²) | Jumlah Wilcah | Banyaknya Rumah Tangga | B A N Y A K N Y A P E N D U D U K | | | | | | |
|-----------------|---------------------------------|---------------|------------------------|-----------------------------------|--------|-------------------|--------|---------------------------------|--------|--------|
| | | | | D E W A S A | | A N A K - A N A K | | D E W A S A + A N A K - A N A K | | |
| | | | | L | P | L | P | L | P | Jumlah |
| 1 | 2 | 3 | 4 | 5 | 6 | 7 | 8 | 9 | 10 | 11 |
| 1. SAWITAN | 1,29 | 2 | 432 | 602 | 612 | 327 | 321 | 929 | 933 | 1.862 |
| 2. RAMBEANAK | 3,82 | 5 | 1.255 | 1.857 | 1.838 | 803 | 844 | 2.660 | 2.682 | 5.342 |
| 3. M E N D U T | 1,45 | 3 | 589 | 622 | 698 | 509 | 522 | 1.131 | 1.220 | 2.351 |
| 4. PROGOWATI | 2,85 | 3 | 761 | 1.123 | 1.118 | 557 | 608 | 1.680 | 1.726 | 3.406 |
| 5. NGRAJEG | 1,85 | 3 | 602 | 954 | 984 | 445 | 451 | 1.399 | 1.435 | 2.834 |
| 6. PABELAN | 3,48 | 7 | 1.355 | 2.380 | 2.088 | 1.229 | 1.262 | 3.609 | 3.350 | 6.959 |
| 7. PAREMONO | 4,15 | 6 | 1.363 | 1.992 | 2.077 | 967 | 1.074 | 2.959 | 3.151 | 6.110 |
| 8. AMBARTAWANG | 2,08 | 3 | 665 | 990 | 1.050 | 492 | 513 | 1.482 | 1.563 | 3.045 |
| 9. BUMIREJO | 2,48 | 4 | 942 | 1.264 | 1.397 | 613 | 654 | 1.877 | 2.051 | 3.928 |
| 10. B L O N D O | 2,30 | 4 | 984 | 1.526 | 1.531 | 613 | 664 | 2.139 | 2.195 | 4.334 |
| 11. MUNGKID | 1,71 | 5 | 1.119 | 1.752 | 1.756 | 839 | 958 | 2.591 | 2.714 | 5.305 |
| 12. B O J O N G | 2,55 | 5 | 936 | 1.381 | 1.332 | 676 | 699 | 2.057 | 2.031 | 4.088 |
| 13. PAGERSARI | 2,14 | 3 | 593 | 932 | 908 | 450 | 466 | 1.382 | 1.374 | 2.756 |
| 14. GONDANG | 1,77 | 2 | 426 | 609 | 689 | 251 | 272 | 860 | 961 | 1.821 |
| 15. S A N D E N | 2,17 | 3 | 666 | 881 | 943 | 592 | 611 | 1.473 | 1.554 | 3.027 |
| 16. T R E K O | 1,33 | 2 | 347 | 502 | 540 | 281 | 302 | 783 | 842 | 1.625 |
| J U M L A H | 37,42 | 60 | 13.035 | 19.367 | 19.561 | 9.644 | 10.221 | 29.011 | 29.782 | 58.793 |

LUAS WILAYAH, JUMLAH WILCAH DAN BANYAKNYA PENDUDUK DI KECAMATAN SAWANGAN
KABUPATEN DATI II MAGELANG DIPERINCI MENURUT DEWASA, ANAK-ANAK DAN JENIS
KELAMIN KEADAAN PADA PERTENGAHAN TAHUN 1990.

TABEL : 19.

| D E S A | Luas Daerah (Km ²) | Jumlah Wilcah | Banyaknya Rumah Tangga | B A N Y A K N Y A P E N D U D U K | | | | | | |
|------------------|------------------------------------|---------------|------------------------|-----------------------------------|--------|-------------------|-------|---------------------------------|--------|--------|
| | | | | D E W A S A | | A N A K - A N A K | | D E W A S A + A N A K - A N A K | | Jumlah |
| | | | | L | P | L | P | L | P | |
| 1 | 2 | 3 | 4 | 5 | 6 | 7 | 8 | 9 | 10 | 11 |
| 1. GONDOWANGI | 3,97 | 4 | 1.180 | 1.561 | 1.552 | 939 | 1.033 | 2.500 | 2.585 | 5.085 |
| 2. SAWANGAN | 3,57 | 4 | 903 | 1.440 | 1.564 | 760 | 801 | 2.200 | 2.365 | 4.565 |
| 3. KROGOWANAN | 3,02 | 3 | 727 | 1.099 | 1.189 | 501 | 499 | 1.600 | 1.688 | 3.288 |
| 4. KAPUHAN | 4,32 | 3 | 644 | 942 | 974 | 460 | 432 | 1.402 | 1.406 | 2.808 |
| 5. K E T E P | 4,18 | 2 | 440 | 619 | 609 | 327 | 339 | 946 | 948 | 1.894 |
| 6. WONOLELO | 12,35 | 4 | 1.118 | 1.542 | 1.580 | 697 | 763 | 2.239 | 2.343 | 4.582 |
| 7. BANYUROTO | 6,62 | 3 | 758 | 1.033 | 1.124 | 510 | 520 | 1.543 | 1.644 | 3.187 |
| 8. WULUNGUNUNG | 3,32 | 2 | 444 | 591 | 602 | 296 | 300 | 887 | 902 | 1.789 |
| 9. G A N T A N G | 4,42 | 2 | 625 | 866 | 911 | 494 | 548 | 1.360 | 1.459 | 2.819 |
| 10. J A T I | 5,17 | 3 | 763 | 1.199 | 1.214 | 428 | 464 | 1.627 | 1.678 | 3.305 |
| 11. B U T U H | 6,15 | 3 | 644 | 827 | 849 | 502 | 533 | 1.329 | 1.382 | 2.711 |
| 12. MANGUNSARI | 2,67 | 3 | 628 | 898 | 971 | 483 | 519 | 1.381 | 1.490 | 2.871 |
| 13. TIRTOSARI | 2,95 | 3 | 709 | 976 | 1.001 | 502 | 553 | 1.478 | 1.554 | 3.032 |
| 14. PODOSOKO | 5,70 | 4 | 1.079 | 1.434 | 1.614 | 750 | 810 | 2.184 | 2.424 | 4.608 |
| 15. SORONALAN | 3,96 | 2 | 490 | 703 | 688 | 334 | 352 | 1.037 | 1.040 | 2.077 |
| J U M L A H | 72,37 | 45 | 11.152 | 15.730 | 16.442 | 7.983 | 8.466 | 23.713 | 24.908 | 48.621 |

LUAS WILAYAH, JUMLAH WILCAH DAN BANYAKNYA PENDUDUK DI KECAMATAN CANDIMULYO
KABUPATEN DAERAH TINGKAT II MAGELANG DIPERINCI MENURUT DEWASA, ANAK-ANAK
DAN JENIS KELAMIN KEADAAN PADA PERTENGAHAN TAHUN 1990

TABEL : 20.

| D E S A | Luas Daerah (Km ²) | Jumlah Wilcah | Banyaknya Rumah Tangga | B A N Y A K N Y A P E N D U D U K | | | | | | |
|-----------------|------------------------------------|---------------|------------------------|-----------------------------------|--------|-------------------|-------|---------------------------------|--------|--------|
| | | | | D E W A S A | | A N A K - A N A K | | D E W A S A + A N A K - A N A K | | |
| | | | | L | P | L | P | L | P | Jumlah |
| 1 | 2 | 3 | 4 | 5 | 6 | 7 | 8 | 9 | 10 | 11 |
| 1. TAMPIRKULON | 2,46 | 3 | 591 | 918 | 984 | 433 | 439 | 1.351 | 1.423 | 2.774 |
| 2. PODOKOKO | 2,20 | 2 | 368 | 505 | 577 | 258 | 263 | 763 | 840 | 1.603 |
| 3. TEGALSARI | 2,47 | 2 | 477 | 722 | 726 | 468 | 423 | 1.190 | 1.149 | 2.339 |
| 4. TAMPIRWETAN | 2,27 | 2 | 457 | 612 | 681 | 399 | 392 | 1.011 | 1.073 | 2.084 |
| 5. KEBONREJO | 2,38 | 2 | 417 | 692 | 703 | 239 | 229 | 931 | 932 | 1.863 |
| 6. B A T E H | 4,44 | 4 | 868 | 1.078 | 1.112 | 727 | 733 | 1.805 | 1.845 | 3.650 |
| 7. TREMBEN | 4,32 | 4 | 865 | 1.241 | 1.082 | 519 | 611 | 1.760 | 1.693 | 3.453 |
| 8. SONOREJO | 2,68 | 2 | 383 | 719 | 724 | 183 | 184 | 902 | 908 | 1.810 |
| 9. GIYANTI | 1,75 | 2 | 399 | 540 | 533 | 344 | 353 | 884 | 886 | 1.770 |
| 10. KEMBARAN | 1,19 | 1 | 267 | 359 | 368 | 168 | 176 | 527 | 544 | 1.071 |
| 11. T E M P A K | 2,78 | 2 | 498 | 743 | 807 | 282 | 286 | 1.025 | 1.093 | 2.118 |
| 12. SIDOMULYO | 2,89 | 2 | 471 | 694 | 680 | 511 | 494 | 1.205 | 1.174 | 2.379 |
| 13. M E J I N G | 2,51 | 3 | 627 | 821 | 893 | 579 | 636 | 1.400 | 1.529 | 2.929 |
| 14. SUROJOYO | 2,35 | 2 | 414 | 549 | 559 | 444 | 457 | 993 | 1.016 | 2.009 |
| 15. CANDIMULYO | 1,50 | 2 | 385 | 595 | 598 | 224 | 256 | 819 | 854 | 1.673 |
| 16. TEMPURSARI | 0,96 | 1 | 121 | 194 | 203 | 81 | 83 | 275 | 286 | 561 |
| 17. PURWOREJO | 1,89 | 2 | 341 | 481 | 527 | 372 | 411 | 853 | 938 | 1.791 |
| 18. TEMBELANG | 1,69 | 1 | 242 | 385 | 359 | 167 | 178 | 552 | 537 | 1.089 |
| 19. SURODADI | 4,22 | 4 | 903 | 1.231 | 1.226 | 814 | 831 | 2.045 | 2.057 | 4.102 |
| J U M L A H | 46,95 | 43 | 9.094 | 13.079 | 13.342 | 7.212 | 7.435 | 20.291 | 20.777 | 41.068 |

LUAS WILAYAH, JUMLAH WILCAH DAN BANYAKNYA PENDUDUK DI KECAMATAN MERTOYUDAN
KABUPATEN DATI II MAGELANG DIPERINCI MENURUT DEWASA, ANAK-ANAK DAN JENIS
KELAMIN KEADAAN PADA PERTENGAHAN TAHUN 1990.

TABEL : 21.

| D E S A | Luas Daerah (Km ²) | Jumlah Wilcah | Banyaknya Rumah Tangga | B A N Y A K N Y A P E N D U D U K | | | | | | |
|------------------|---------------------------------|---------------|------------------------|-----------------------------------|--------|-------------------|--------|---------------------------------|--------|--------|
| | | | | D E W A S A | | A N A K - A N A K | | D E W A S A + A N A K - A N A K | | |
| | | | | L | P | L | P | L | P | Jumlah |
| 1 | 2 | 3 | 4 | 5 | 6 | 7 | 8 | 9 | 10 | 11 |
| 1. DEYANGAN | 3,66 | 3 | 897 | 1.451 | 1.478 | 668 | 677 | 2.119 | 2.155 | 4.274 |
| 2. PASURUHAN | 3,89 | 4 | 1.058 | 1.485 | 1.564 | 1.072 | 1.011 | 2.557 | 2.575 | 5.132 |
| 3. DONOROJO | 3,41 | 3 | 832 | 1.198 | 1.289 | 700 | 756 | 1.898 | 2.045 | 3.943 |
| 4. KALINEGORO | 4,66 | 10 | 1.849 | 2.546 | 3.427 | 1.477 | 1.571 | 4.023 | 4.998 | 9.021 |
| 5. JOGONEGORO | 3,06 | 3 | 740 | 1.105 | 1.075 | 1.001 | 793 | 2.106 | 1.868 | 3.974 |
| 6. SUKOREJO | 2,40 | 4 | 1.039 | 1.491 | 1.580 | 1.055 | 1.056 | 2.546 | 2.636 | 5.182 |
| 7. BONDOWOSO | 3,49 | 3 | 825 | 1.256 | 1.351 | 862 | 798 | 2.118 | 2.149 | 4.267 |
| 8. DANUREJO | 3,12 | 4 | 1.060 | 1.425 | 1.477 | 673 | 694 | 2.098 | 2.171 | 4.269 |
| 9. SUMBERREJO | 3,48 | 6 | 1.508 | 2.452 | 2.441 | 883 | 881 | 3.335 | 3.322 | 6.657 |
| 10. BANYUROJO | 5,68 | 11 | 2.838 | 4.904 | 4.447 | 1.564 | 1.956 | 6.468 | 6.403 | 12.871 |
| 11. BANYARNEGORO | 3,65 | 5 | 1.399 | 1.755 | 2.052 | 1.530 | 1.376 | 3.285 | 3.428 | 6.713 |
| 12. BULUREJO | 0,94 | 3 | 734 | 743 | 968 | 633 | 753 | 1.376 | 1.721 | 3.097 |
| 13. MERTOYUDAN | 3,91 | 7 | 1.796 | 3.176 | 3.025 | 1.395 | 1.357 | 4.571 | 4.382 | 8.953 |
| J U M L A H | 45,35 | 66 | 16.575 | 24.987 | 26.174 | 13.513 | 13.679 | 38.500 | 39.853 | 78.353 |

LUAS WILAYAH, JUMLAH WILCAH DAN BANYAKNYA PENDUDUK DI KECAMATAN TEMPURAN
KABUPATEN DATI II MAGELANG DIPERINCI MENURUT DEWASA, ANAK-ANAK DAN JENIS
KELAMIN KEADAAN PADA PERTENGAHAN TAHUN 1990.

TABEL : 22.

| D E S A | Luas Daerah (Km ²) | Jumlah Wilcah | Banyaknya Rumah Tangga | B A N Y A K N Y A P E N D U D U K | | | | | | |
|------------------|---------------------------------|---------------|------------------------|-----------------------------------|--------|-------------------|-------|---------------------------------|--------|--------|
| | | | | D E W A S A | | A N A K - A N A K | | D E W A S A + A N A K - A N A K | | |
| | | | | L | P | L | P | L | P | Jumlah |
| 1 | 2 | 3 | 4 | 5 | 6 | 7 | 8 | 9 | 10 | 11 |
| 1. KALISARI | 3,00 | 2 | 515 | 802 | 808 | 394 | 408 | 1.196 | 1.216 | 2.412 |
| 2. TANGGULREJO | 3,34 | 3 | 969 | 996 | 923 | 553 | 616 | 1.549 | 1.539 | 3.088 |
| 3. SIDOAGUNG | 3,72 | 4 | 998 | 1.418 | 1.352 | 794 | 836 | 2.212 | 2.188 | 4.400 |
| 4. RINGINANOM | 6,51 | 4 | 1.031 | 1.555 | 1.537 | 799 | 802 | 2.354 | 2.339 | 4.693 |
| 5. SUMBERARUM | 4,45 | 4 | 892 | 1.188 | 1.176 | 861 | 905 | 2.049 | 2.081 | 4.130 |
| 6. TEMPUREJO | 3,43 | 4 | 1.205 | 1.551 | 1.524 | 1.459 | 1.421 | 3.010 | 2.945 | 5.955 |
| 7. GIRIREJO | 2,14 | 2 | 346 | 561 | 621 | 338 | 356 | 899 | 977 | 1.876 |
| 8. G R O W O N G | 2,38 | 1 | 238 | 283 | 286 | 212 | 201 | 495 | 487 | 982 |
| 9. TEMANGGAL | 1,75 | 1 | 113 | 168 | 186 | 81 | 90 | 249 | 276 | 525 |
| 10. PRINGOMBO | 1,68 | 1 | 109 | 168 | 163 | 102 | 98 | 270 | 261 | 531 |
| 11. JOGOMULYO | 7,56 | 4 | 919 | 1.262 | 1.366 | 725 | 788 | 1.987 | 2.154 | 4.141 |
| 12. PRAJEGSARI | 1,35 | 1 | 284 | 506 | 540 | 176 | 193 | 682 | 733 | 1.415 |
| 13. TUGUREJO | 3,22 | 1 | 251 | 298 | 314 | 285 | 293 | 583 | 607 | 1.190 |
| 14. B A W A N G | 3,01 | 1 | 193 | 274 | 239 | 162 | 160 | 436 | 399 | 835 |
| 15. KEMUTUK | 1,50 | 1 | 75 | 82 | 88 | 73 | 71 | 155 | 159 | 314 |
| J U M L A H | 49,04 | 34 | 8.138 | 11.112 | 11.123 | 7.014 | 7.238 | 18.126 | 18.361 | 36.487 |

LUAS WILAYAH, JUMLAH WILCAH DAN BANYAKNYA PENDUDUK DI KECAMATAN KAJORAN
KABUPATEN DATI II MAGELANG DIPERINCI MENURUT DEWASA, ANAK-ANAK DAN JENIS
KELAMIN KEADAAN PADA PERTENGAHAN TAHUN 1990

TABEL : 23.

| D E S A | Luas Daerah (Km ²) | Jumlah Wilcah | Banyaknya Rumah Tangga | B A N Y A K N Y A P E N D U D U K | | | | | | |
|------------------|---------------------------------|---------------|------------------------|-----------------------------------|--------|-------------------|-------|---------------------------------|--------|--------|
| | | | | D E W A S A | | A N A K - A N A K | | D E W A S A + A N A K - A N A K | | |
| | | | | L | P | L | P | L | P | Jumlah |
| 1 | 2 | 3 | 4 | 5 | 6 | 7 | 8 | 9 | 10 | 11 |
| 1. WONOGIRI | 3,15 | 2 | 464 | 602 | 627 | 556 | 412 | 1.158 | 1.039 | 2.197 |
| 2. KWADERAN | 2,91 | 2 | 472 | 623 | 535 | 536 | 446 | 1.159 | 981 | 2.140 |
| 3. MADUKORO | 0,77 | 1 | 262 | 323 | 303 | 328 | 260 | 651 | 563 | 1.214 |
| 4. BUMLAYU | 1,35 | 1 | 208 | 250 | 265 | 270 | 236 | 520 | 501 | 1.021 |
| 5. MADUGONDO | 0,83 | 1 | 191 | 255 | 264 | 165 | 123 | 420 | 387 | 807 |
| 6. NGARGOSARI | 0,75 | 1 | 160 | 217 | 164 | 104 | 121 | 321 | 285 | 606 |
| 7. NGENDROSARI | 1,04 | 1 | 160 | 213 | 206 | 128 | 114 | 341 | 320 | 661 |
| 8. LESANPURO | 1,75 | 1 | 287 | 366 | 264 | 274 | 276 | 640 | 540 | 1.180 |
| 9. BANJARETNO | 2,13 | 1 | 240 | 328 | 320 | 216 | 185 | 544 | 505 | 1.049 |
| 10. KRINJING | 3,48 | 1 | 268 | 335 | 326 | 266 | 278 | 601 | 604 | 1.205 |
| 11. BANGSRI | 1,70 | 1 | 199 | 245 | 276 | 255 | 228 | 500 | 504 | 1.004 |
| 12. W A D A S | 1,65 | 1 | 162 | 245 | 235 | 114 | 127 | 359 | 362 | 721 |
| 13. KAJORAN | 3,11 | 3 | 769 | 992 | 1.018 | 831 | 705 | 1.823 | 1.723 | 3.546 |
| 14. MANGUNREJO | 2,35 | 1 | 175 | 220 | 254 | 201 | 146 | 421 | 400 | 821 |
| 15. S A M B A K | 3,33 | 2 | 440 | 546 | 502 | 507 | 449 | 1.053 | 951 | 2.004 |
| 16. BAMBUSARI | 2,77 | 1 | 319 | 474 | 352 | 327 | 322 | 801 | 674 | 1.475 |
| 17. WUWUHARJO | 7,19 | 3 | 790 | 905 | 970 | 967 | 760 | 1.872 | 1.730 | 3.602 |
| 18. PANDANSARI | 3,90 | 2 | 369 | 574 | 582 | 258 | 230 | 832 | 812 | 1.644 |
| 19. PANDANRHITNO | 4,94 | 2 | 347 | 441 | 407 | 379 | 328 | 820 | 735 | 1.555 |
| 20. KRUMPAKAN | 1,57 | 1 | 186 | 290 | 220 | 137 | 184 | 427 | 404 | 831 |
| 21. BANJARAGUNG | 1,49 | 2 | 315 | 408 | 451 | 298 | 225 | 706 | 676 | 1.382 |
| 22. S A N G E N | 0,79 | 1 | 176 | 202 | 201 | 168 | 147 | 370 | 348 | 718 |
| 23. PUCUNGROTO | 1,98 | 2 | 335 | 379 | 382 | 301 | 245 | 680 | 627 | 1.307 |
| 24. SIDOREJO | 2,55 | 1 | 324 | 350 | 301 | 269 | 370 | 629 | 671 | 1.300 |
| 25. SIDOWANGI | 1,38 | 1 | 289 | 384 | 341 | 288 | 239 | 672 | 580 | 1.252 |
| 26. SUKOMULYO | 4,19 | 2 | 406 | 473 | 418 | 390 | 318 | 863 | 736 | 1.599 |
| 27. SUKOREJO | 2,23 | 1 | 205 | 270 | 274 | 244 | 219 | 514 | 493 | 1.007 |
| 28. SUTOPATI | 18,13 | 8 | 1.935 | 2.952 | 2.702 | 1.918 | 1.936 | 4.870 | 4.638 | 9.508 |
| J U M L A H | 83,41 | 47 | 10.453 | 13.872 | 13.160 | 10.695 | 9.629 | 24.567 | 22.789 | 47.356 |

LUAS WILAYAH, JUMLAH WILCAH DAN BANYAKNYA PENDUDUK DI KECAMATAN KALIANGRKIK
KABUPATEN DAERAH TINGKAT II MAGELANG DIPERINCI MENURUT DEWASA, ANAK-ANAK DAN
JENIS KILAMIN KEADAAN PERTENGAHAN TAHUN 1990.

TABEL : 24.

| D E S A | Luas Daerah (Km ²) | Jumlah Wilcah | Banyaknya Rumah Tangga | B A N Y A K N Y A P E N D U D U K | | | | | | |
|-----------------|---------------------------------|---------------|------------------------|-----------------------------------|--------|-------------------|-------|---------------------------------|--------|--------|
| | | | | D E W A S A | | A N A K - A N A K | | D E W A S A + A N A K - A N A K | | Jumlah |
| | | | | L | P | L | P | L | P | |
| 1 | 2 | 3 | 4 | 5 | 6 | 7 | 8 | 9 | 10 | 11 |
| 1. TEMANGGUNG | 5,71 | 4 | 1.100 | 1.443 | 1.580 | 1.209 | 1.215 | 2.652 | 2.795 | 5.447 |
| 2. NGAWONGGO | 5,34 | 3 | 810 | 996 | 1.080 | 994 | 970 | 1.990 | 2.050 | 4.040 |
| 3. KALIANGRKIK | 5,28 | 5 | 1.121 | 1.437 | 1.513 | 1.106 | 1.118 | 2.543 | 2.631 | 5.174 |
| 4. GIRIREJO | 4,45 | 2 | 518 | 655 | 727 | 454 | 420 | 1.109 | 1.147 | 2.256 |
| 5. KUTANGI | 3,83 | 2 | 484 | 534 | 624 | 442 | 428 | 976 | 1.052 | 2.028 |
| 6. BALEKERTO | 3,77 | 3 | 670 | 936 | 941 | 544 | 572 | 1.480 | 1.513 | 2.993 |
| 7. BUMIREJO | 1,38 | 2 | 369 | 505 | 582 | 251 | 267 | 756 | 849 | 1.605 |
| 8. BESERAN | 1,22 | 2 | 376 | 383 | 450 | 317 | 295 | 700 | 745 | 1.445 |
| 9. GIRIWARNO | 1,31 | 1 | 316 | 385 | 450 | 265 | 262 | 650 | 712 | 1.362 |
| 10. MADURENO | 1,31 | 1 | 292 | 360 | 392 | 257 | 235 | 617 | 627 | 1.244 |
| 11. BANJAREJO | 3,16 | 2 | 579 | 733 | 757 | 587 | 541 | 1.320 | 1.298 | 2.618 |
| 12. BALEREJO | 2,58 | 2 | 514 | 609 | 658 | 442 | 422 | 1.051 | 1.080 | 2.131 |
| 13. SELOMOYO | 1,39 | 1 | 266 | 324 | 321 | 260 | 254 | 584 | 575 | 1.159 |
| 14. NGENDROKILC | 2,37 | 2 | 410 | 502 | 515 | 477 | 467 | 979 | 982 | 1.961 |
| 15. MUNGANGSARI | 3,61 | 2 | 494 | 670 | 647 | 534 | 542 | 1.204 | 1.189 | 2.393 |
| 16. NGARGOSOKO | 4,25 | 2 | 505 | 593 | 601 | 681 | 752 | 1.274 | 1.353 | 2.627 |
| 17. PANGARENGAN | 1,73 | 1 | 212 | 291 | 309 | 214 | 231 | 505 | 540 | 1.045 |
| 18. M A N G L I | 2,33 | 1 | 346 | 441 | 471 | 326 | 391 | 767 | 862 | 1.629 |
| 19. KEBONLEGI | 2,32 | 1 | 219 | 213 | 324 | 267 | 158 | 480 | 482 | 962 |
| J U M L A H | 57,34 | 39 | 9.601 | 12.010 | 12.942 | 9.627 | 9.540 | 21.637 | 22.482 | 44.119 |

LUAS WILAYAH, JUMLAH WILCAH DAN BANYAKNYA PENDUDUK DI KECAMATAN BANDONGAN
KABUPATEN DAERAH TINGKAT II MAGELANG DIPERINCI MENURUT DEWASA, ANAK-ANAK
DAN JENIS KELAMIN REMAJAN PADA PERTENGAHAN TAHUN 1990

TABEL : 25.

| D E S A | Luas Daerah (Km ²) | Jumlah Wilcah | Banyaknya Rumah Tangga | B A N Y A K N Y A P E N D U D U K | | | | | | |
|----------------|---------------------------------|---------------|------------------------|-----------------------------------|--------|-------------------|--------|---------------------------------|--------|---------|
| | | | | D E W A S A | | A N A K - A N A K | | D E W A S A + A N A K - A N A K | | |
| | | | | L | P | L | P | L | P | Jumlah. |
| 1 | 2 | 3 | 4 | 5 | 6 | 7 | 8 | 9 | 10 | 11 |
| 1. KEDUNGSARI | 1,54 | 2 | 422 | 406 | 445 | 449 | 375 | 855 | 820 | 1.675 |
| 2. SUKOSARI | 2,45 | 2 | 335 | 312 | 343 | 384 | 407 | 696 | 750 | 1.446 |
| 3. SALAMKANGCI | 3,43 | 3 | 730 | 760 | 918 | 699 | 719 | 1.459 | 1.637 | 3.096 |
| 4. BANYUWANGI | 4,05 | 6 | 1.036 | 1.188 | 1.281 | 1.094 | 1.036 | 2.282 | 2.317 | 4.599 |
| 5. T R A S A N | 2,76 | 7 | 1.295 | 1.454 | 1.669 | 1.386 | 1.270 | 2.840 | 2.939 | 5.779 |
| 6. BANDONGAN | 3,63 | 5 | 1.258 | 1.290 | 1.398 | 1.273 | 1.339 | 2.563 | 2.737 | 5.300 |
| 7. SUKODADI | 2,03 | 2 | 499 | 535 | 602 | 490 | 529 | 1.025 | 1.131 | 2.156 |
| 8. TONOBOYO | 2,16 | 2 | 558 | 509 | 402 | 981 | 764 | 1.490 | 1.166 | 2.656 |
| 9. KEBONAGUNG | 2,50 | 2 | 460 | 550 | 630 | 450 | 477 | 1.000 | 1.107 | 2.107 |
| 10. KALIGEN | 2,26 | 2 | 468 | 462 | 507 | 578 | 593 | 1.040 | 1.100 | 2.140 |
| 11. NGEPANREJO | 5,25 | 4 | 683 | 874 | 941 | 765 | 582 | 1.639 | 1.523 | 3.162 |
| 12. GANDUSARI | 6,02 | 3 | 736 | 1.028 | 1.089 | 664 | 693 | 1.692 | 1.782 | 3.474 |
| 13. SIDOREJO | 2,69 | 3 | 597 | 686 | 784 | 592 | 599 | 1.278 | 1.383 | 2.661 |
| 14. REJOSARI | 5,02 | 6 | 1.048 | 1.057 | 1.135 | 1.365 | 1.298 | 2.422 | 2.433 | 4.855 |
| J U M L A H | 45,79 | 49 | 10.125 | 11.111 | 12.144 | 11.170 | 10.681 | 22.281 | 22.825 | 45.106 |

LUAS WILAYAH, JUMLAH WILCAH DAN BANYAKNYA PENDUDUK DI KECAMATAN WINDUSARI
KABUPATEN DATI II-MAGELANG DIPERINCI MENURUT DEWASA, ANAK-ANAK DAN JENIS
KELAMIN KEADAAN PADA PERTENGAHAN TAHUN 1990.

TABEL : 26.

| D E S A | Luas Daerah (Km ²) | Jumlah Wilcah | Banyaknya Rumah Tangga | B A N Y A K N Y A P E N D U D U K | | | | | | |
|------------------|------------------------------------|---------------|------------------------|-----------------------------------|-------|-------------------|-------|---------------------------------|--------|--------|
| | | | | D E W A S A | | A N A K - A N A K | | D E W A S A + A N A K - A N A K | | |
| | | | | L | P | L | P | L | P | Jumlah |
| 1 | 2 | 3 | 4 | 5 | 6 | 7 | 8 | 9 | 10 | 11 |
| 1. WINDUSARI | 4,16 | 3 | 636 | 771 | 655 | 658 | 756 | 1.429 | 1.411 | 2.840 |
| 2. BALEMARI | 8,44 | 5 | 1.012 | 1.410 | 1.196 | 1.202 | 1.227 | 2.612 | 2.423 | 5.035 |
| 3. KEMBANGKUNING | 3,50 | 2 | 501 | 661 | 573 | 577 | 559 | 1.238 | 1.132 | 2.370 |
| 4. BANJARSARI | 2,27 | 2 | 382 | 486 | 480 | 484 | 521 | 970 | 1.001 | 1.971 |
| 5. BANDARSEDAYU | 2,36 | 2 | 327 | 473 | 381 | 382 | 358 | 855 | 739 | 1.594 |
| 6. S E M E N | 2,04 | 1 | 273 | 423 | 290 | 292 | 300 | 715 | 590 | 1.305 |
| 7. UMBULSARI | 1,46 | 1 | 259 | 357 | 292 | 297 | 345 | 654 | 637 | 1.291 |
| 8. KENTENGSARI | 0,90 | 1 | 185 | 216 | 218 | 219 | 165 | 435 | 383 | 818 |
| 9. CANDISARI | 5,75 | 3 | 682 | 934 | 720 | 725 | 775 | 1.659 | 1.495 | 3.154 |
| 10. G E N I T O | 4,23 | 2 | 587 | 766 | 585 | 598 | 730 | 1.364 | 1.315 | 2.679 |
| 11. KALIJOSO | 1,61 | 1 | 180 | 251 | 210 | 210 | 258 | 461 | 468 | 929 |
| 12. WONOROTO | 3,58 | 2 | 474 | 562 | 585 | 593 | 648 | 1.155 | 1.233 | 2.388 |
| 13. NGENPLAK | 3,62 | 2 | 424 | 776 | 589 | 591 | 730 | 1.367 | 1.319 | 2.686 |
| 14. GUNUNGSARI | 3,88 | 1 | 323 | 285 | 359 | 364 | 273 | 649 | 632 | 1.281 |
| 15. MANGUNSARI | 1,17 | 1 | 192 | 302 | 217 | 221 | 245 | 523 | 462 | 985 |
| 16. D A M P I T | 2,18 | 1 | 176 | 228 | 229 | 230 | 193 | 458 | 422 | 880 |
| 17. GIRIMULYO | 3,24 | 1 | 274 | 345 | 348 | 352 | 274 | 697 | 622 | 1.319 |
| 18. TANJUNGSARI | 3,23 | 2 | 540 | 770 | 614 | 620 | 634 | 1.390 | 1.248 | 2.638 |
| 19. PASANGSARI | 4,03 | 4 | 673 | 891 | 713 | 729 | 814 | 1.620 | 1.527 | 3.147 |
| J U M L A H | 61,65 | 37 | 8.100 | 10.907 | 9.254 | 9.344 | 9.805 | 20.251 | 19.059 | 39.310 |

LUAS WILAYAH, JUMLAH WILCAH DAN BANYAKNYA PENDUDUK DI KECAMATAN SECANG
KABUPATEN DATI II MAGELANG DIPERINCI MENURUT DEWASA, ANAK-ANAK DAN JE-
NIS KELAMIN, KEADAAN PADA PERTENGAHAN TAHUN 1990

TABEL : 27.

| D E S A | Luas Daerah (Km ²) | Jumlah Wilcah | Banyaknya Rumah Tangga | B A N Y A K N Y A P E N D U D U K | | | | | | |
|-----------------|------------------------------------|---------------|------------------------|-----------------------------------|--------|-------------------|--------|---------------------------------|--------|--------|
| | | | | D E W A S A | | A N A K - A N A K | | D E W A S A + A N A K - A N A K | | JUMLAH |
| | | | | L | P | L | P | L | P | |
| 1 | 2 | 3 | 4 | 5 | 6 | 7 | 8 | 9 | 10 | 11 |
| 01. JAMBEWANGI | 2,02 | 5 | 1.067 | 1.217 | 1.244 | 1.264 | 1.273 | 2.481 | 2.517 | 4.998 |
| 02. PANCURANMAS | 2,01 | 3 | 646 | 705 | 787 | 739 | 789 | 1.444 | 1.576 | 3.020 |
| 03. CANDIREJO | 3,02 | 3 | 821 | 812 | 922 | 1.004 | 969 | 1.816 | 1.891 | 3.707 |
| 04. PIRIKAN | 2,75 | 3 | 586 | 583 | 698 | 808 | 787 | 1.391 | 1.485 | 2.876 |
| 05. GIRIKULON | 2,42 | 2 | 305 | 327 | 395 | 406 | 388 | 733 | 783 | 1.516 |
| 06. DONOMULYO | 1,79 | 2 | 315 | 324 | 520 | 304 | 365 | 628 | 885 | 1.513 |
| 07. SIDOMULYO | 2,71 | 2 | 608 | 676 | 747 | 788 | 761 | 1.464 | 1.508 | 2.972 |
| 08. P U C A N G | 1,59 | 2 | 458 | 588 | 681 | 514 | 486 | 1.102 | 1.167 | 2.269 |
| 09. CANDISARI | 2,73 | 3 | 508 | 661 | 710 | 810 | 768 | 1.471 | 1.478 | 2.949 |
| 10. MADUSARI | 2,21 | 4 | 599 | 724 | 781 | 794 | 761 | 1.518 | 1.542 | 3.060 |
| 11. PAYAMAN | 2,34 | 6 | 1.037 | 1.415 | 1.399 | 1.118 | 1.155 | 2.533 | 2.554 | 5.087 |
| 12. KALIJOSO | 1,89 | 2 | 453 | 552 | 473 | 576 | 667 | 1.128 | 1.140 | 2.268 |
| 13. NGADIREJO | 2,85 | 3 | 618 | 1.043 | 1.105 | 460 | 444 | 1.503 | 1.549 | 3.052 |
| 14. MADYOCONDRO | 3,15 | 4 | 841 | 837 | 975 | 1.084 | 1.091 | 1.921 | 2.066 | 3.987 |
| 15. S E C A N G | 2,97 | 6 | 1.159 | 1.235 | 1.372 | 1.506 | 1.446 | 2.741 | 2.818 | 5.559 |
| 16. NGABEAN | 2,83 | 2 | 449 | 499 | 581 | 652 | 578 | 1.151 | 1.159 | 2.310 |
| 17. KRINGING | 3,50 | 4 | 983 | 1.110 | 1.161 | 1.031 | 1.033 | 2.141 | 2.194 | 4.335 |
| 18. DONOREJO | 1,34 | 2 | 376 | 488 | 489 | 412 | 419 | 900 | 908 | 1.808 |
| 19. KARANGKAJEN | 1,75 | 2 | 299 | 349 | 354 | 385 | 335 | 734 | 689 | 1.423 |
| 20. PURWOSARI | 2,47 | 2 | 355 | 407 | 463 | 357 | 345 | 764 | 808 | 1.572 |
| JUMLAH | 47,34 | 62 | 12.483 | 14.552 | 15.857 | 15.012 | 14.860 | 29.564 | 30.717 | 60.281 |

LUAS WILAYAH, JUMLAH WILCAH DAN BANYAKNYA PENDUDUK DI KECAMATAN TEGALREJO
KABUPATEN DATI II MAGELANG DIPERINCI MENURUT DEWASA, ANAK-ANAK DAN JEMIS
KELAMIN KEADAAN PADA PERTENGAHAN TAHUN 1990.

TABEL : 28.

| D E S A | Luas Daerah (Km ²) | Jumlah Wilcah | Banyaknya Rumah Tangga | B A N Y A K N Y A P E N D U D U K | | | | | | |
|-----------------|---------------------------------|---------------|------------------------|-----------------------------------|--------|-------------------|-------|---------------------------------|--------|--------|
| | | | | D E W A S A | | A N A K - A N A K | | D E W A S A + A N A K - A N A K | | |
| | | | | L | P | L | P | L | P | Jumlah |
| 1 | 2 | 3 | 4 | 5 | 6 | 7 | 8 | 9 | 10 | 11 |
| 1. BANYUURIP | 1,39 | 2 | 489 | 798 | 844 | 359 | 371 | 1.157 | 1.215 | 2.372 |
| 2. TAMPINGAN | 2,55 | 3 | 617 | 1.002 | 1.025 | 352 | 359 | 1.354 | 1.384 | 2.738 |
| 3. PURWOSARI | 1,11 | 2 | 327 | 451 | 461 | 221 | 226 | 672 | 687 | 1.359 |
| 4. SIDOREJO | 2,62 | 3 | 681 | 811 | 856 | 663 | 691 | 1.474 | 1.547 | 3.021 |
| 5. SOROYUDAN | 1,95 | 2 | 429 | 666 | 690 | 284 | 287 | 950 | 977 | 1.927 |
| 6. TEGALREJO | 2,28 | 4 | 631 | 1.604 | 850 | 619 | 563 | 2.223 | 1.413 | 3.636 |
| 7. SUKOREJO | 1,72 | 2 | 382 | 560 | 567 | 281 | 292 | 841 | 859 | 1.700 |
| 8. KEBONAGUNG | 1,46 | 2 | 362 | 523 | 522 | 331 | 328 | 854 | 850 | 1.704 |
| 9. J A P A N | 1,50 | 1 | 263 | 334 | 367 | 259 | 273 | 593 | 640 | 1.233 |
| 10. BANYUSARI | 1,36 | 2 | 234 | 331 | 376 | 213 | 214 | 544 | 590 | 1.134 |
| 11. D L I M A S | 2,55 | 2 | 502 | 750 | 775 | 284 | 297 | 1.034 | 1.072 | 2.106 |
| 12. GLAGAHOMBO | 2,12 | 2 | 431 | 597 | 614 | 349 | 338 | 946 | 952 | 1.898 |
| 13. N G A S E M | 0,96 | 1 | 206 | 279 | 314 | 172 | 226 | 451 | 540 | 991 |
| 14. GIRIREJO | 1,96 | 3 | 569 | 792 | 801 | 513 | 443 | 1.305 | 1.244 | 2.549 |
| 15. PURWODADI | 1,42 | 2 | 296 | 403 | 447 | 257 | 241 | 660 | 688 | 1.348 |
| 16. WONOKERTO | 0,98 | 1 | 212 | 309 | 291 | 209 | 207 | 518 | 498 | 1.016 |
| 17. D A W U N G | 1,76 | 2 | 417 | 631 | 643 | 406 | 481 | 1.037 | 1.124 | 2.161 |
| 18. K L O P O | 1,64 | 2 | 326 | 463 | 465 | 261 | 282 | 724 | 747 | 1.471 |
| 19. NGADIREJO | 1,12 | 2 | 329 | 429 | 458 | 237 | 236 | 666 | 694 | 1.360 |
| 20. DONOROJO | 1,40 | 1 | 259 | 284 | 390 | 229 | 253 | 513 | 643 | 1.156 |
| 21. MANGUNREJO | 2,04 | 1 | 314 | 454 | 470 | 301 | 319 | 755 | 789 | 1.544 |
| J U M L A H | 35,89 | 42 | 8,276 | 12.471 | 12.226 | 6.800 | 6.927 | 19.271 | 19.153 | 38.424 |

LUAS WILAYAH, JUMLAH WILCAH DAN BANYAKNYA PENDUDUK DI KECAMATAN PAKIS.
KABUPATEN DATI II MAGELANG DIPERINCI MENURUT DEWASA, ANAK-ANAK DAN JE-
NIS KELAMIN KEBAKIAN PADA PERRENGKAIAN TAHUN 1990

TABEL : 29.

| D E S A | Luas Daerah (Km ²) | Jumlah Wilcah | Banyaknya Rumah -Tangga | B A N Y A K N Y A P E N D U D U K | | | | | | |
|--------------------|---------------------------------|---------------|-------------------------|-----------------------------------|--------|-------------------|-------|---------------------------------|--------|--------|
| | | | | D E W A S A | | A N A K - A N A K | | D E W A S A + A N A K - A N A K | | |
| | | | | L | P | L | P | L | P | Jumlah |
| 1 | 2 | 3 | 4 | 5 | 6 | 7 | 8 | 9 | 10 | 11 |
| 1. P E T U N G | 5,83 | 3 | 653 | 962 | 1.007 | 505 | 507 | 1.467 | 1.514 | 2.981 |
| 2. DALEMANKIDUL | 3,78 | 2 | 384 | 601 | 575 | 319 | 329 | 920 | 904 | 1.824 |
| 3. POGALAN | 4,86 | 3 | 655 | 963 | 1.021 | 404 | 432 | 1.372 | 1.453 | 2.825 |
| 4. KETUNDAN | 10,84 | 5 | 1.214 | 1.448 | 1.592 | 1.060 | 1.059 | 2.508 | 2.651 | 5.159 |
| 5. KENALAN | 2,58 | 1 | 305 | 446 | 498 | 135 | 171 | 581 | 669 | 1.250 |
| 6. KRAGILAN | 2,99 | 2 | 412 | 517 | 629 | 383 | 364 | 900 | 993 | 1.893 |
| 7. BANYUSIDI | 7,50 | 5 | 1.215 | 1.668 | 1.692 | 1.021 | 1.126 | 2.689 | 2.318 | 5.507 |
| 8. P A K I S | 4,22 | 4 | 934 | 1.032 | 1.159 | 931 | 920 | 1.963 | 2.079 | 4.042 |
| 9. LOSARI | 1,76 | 2 | 409 | 562 | 557 | 444 | 403 | 1.006 | 960 | 1.966 |
| 10. B-A W A N G | 1,80 | 2 | 379 | 616 | 598 | 345 | 323 | 961 | 921 | 1.882 |
| 11. REJOSARI | 1,03 | 2 | 318 | 413 | 486 | 274 | 284 | 687 | 770 | 1.457 |
| 12. D A S E H | 0,96 | 1 | 151 | 348 | 238 | 127 | 121 | 475 | 359 | 834 |
| 13. GUMELAN | 2,51 | 1 | 338 | 443 | 408 | 280 | 346 | 723 | 754 | 1.477 |
| 14. KAPONAN | 4,05 | 3 | 670 | 902 | 964 | 542 | 575 | 1.444 | 1.539 | 2.983 |
| 15. GONDANGSARI | 3,42 | 2 | 395 | 494 | 596 | 327 | 304 | 821 | 900 | 1.721 |
| 16. MUNINGWARANGAN | 3,00 | 2 | 394 | 486 | 525 | 352 | 343 | 838 | 868 | 1.706 |
| 17. KAJANGKOSO | 1,23 | 1 | 133 | 256 | 253 | 97 | 83 | 353 | 336 | 689 |
| 18. GEJAGAN | 1,56 | 1 | 194 | 346 | 380 | 110 | 125 | 456 | 505 | 961 |
| 19. M U N E N G | 2,42 | 2 | 393 | 667 | 703 | 269 | 285 | 936 | 988 | 1.924 |
| 20. JAMBEWANGI | 3,22 | 2 | 448 | 606 | 628 | 316 | 357 | 922 | 985 | 1.907 |
| J U M L A H | 69,56 | 46 | 9.994 | 13.781 | 14.509 | 8.241 | 8.457 | 22.022 | 22.966 | 44.988 |

LUAS WILAYAH, JUMLAH WILCAH DAN BANYAKNYA PENDUDUK DI KECAMATAN GRABAG
KABUPATEN DATI II. MAGELANG DIPERINCI MENURUT DEWASA, ANAK-ANAK DAN JE-
NES KELAMIN KELDAAN PADA PERTENGAHAN TAHUN 1990

TABEL : 30.

| D E S A | Luas Daerah (Km ²) | Jumlah Wilcah | Banyaknya Rumah Tangga | BANYAKNYA PENDUDUK | | | | | | |
|-----------------|---------------------------------|---------------|------------------------|--------------------|--------|-------------------|--------|---------------------------------|--------|--------|
| | | | | D E W A S A | | A N A K - A N A K | | D E W A S A + A N A K - A N A K | | Jumlah |
| | | | | L | P | L | P | L | P | |
| 1 | 2 | 3 | 4 | 5 | 6 | 7 | 8 | 9 | 10 | 11 |
| 1. L E B A K | 2,39 | 2 | 550 | 898 | 918 | 498 | 481 | 1.396 | 1.399 | 2.795 |
| 2. PUCUNGSARI | 1,48 | 1 | 296 | 398 | 408 | 287 | 279 | 685 | 687 | 1.372 |
| 3. SUGIMAS | 3,29 | 3 | 724 | 1.137 | 1.297 | 606 | 659 | 1.743 | 1.956 | 3.699 |
| 4. P E S I D I | 2,34 | 2 | 522 | 695 | 800 | 421 | 433 | 1.116 | 1.233 | 2.349 |
| 5. GIRIWETAN | 2,00 | 1 | 275 | 282 | 304 | 419 | 494 | 701 | 798 | 1.499 |
| 6. C O K R O | 1,74 | 2 | 322 | 401 | 403 | 361 | 292 | 762 | 695 | 1.457 |
| 7. S A L A M | 1,80 | 2 | 313 | 381 | 405 | 355 | 353 | 736 | 758 | 1.494 |
| 8. KUPAWANG | 3,21 | 3 | 583 | 659 | 641 | 762 | 779 | 1.421 | 1.420 | 2.841 |
| 9. BANARAN | 3,36 | 4 | 917 | 1.042 | 1.067 | 1.070 | 1.089 | 2.112 | 2.156 | 4.268 |
| 10. BALIAGUNG | 4,29 | 3 | 658 | 715 | 753 | 825 | 797 | 1.540 | 1.550 | 3.090 |
| 11. K L E G E N | 1,45 | 1 | 247 | 307 | 359 | 253 | 206 | 560 | 565 | 1.125 |
| 12. SUMURARUM | 4,27 | 3 | 719 | 929 | 932 | 942 | 954 | 1.871 | 1.886 | 3.757 |
| 13. KALIKUTO | 2,27 | 2 | 468 | 479 | 553 | 659 | 617 | 1.138 | 1.170 | 2.308 |
| 14. BANYUSARI | 5,15 | 4 | 843 | 1.314 | 1.264 | 705 | 784 | 2.019 | 2.048 | 4.067 |
| 15. KARTOHARJO | 1,37 | 1 | 280 | 370 | 378 | 250 | 285 | 620 | 663 | 1.283 |
| 16. G R A B A G | 4,62 | 9 | 2.092 | 2.956 | 3.202 | 2.242 | 2.139 | 5.198 | 5.341 | 10.539 |
| 17. KLEPERAN | 1,30 | 2 | 289 | 527 | 379 | 321 | 331 | 848 | 710 | 1.558 |
| 18. NGASINAN | 3,58 | 3 | 726 | 666 | 728 | 881 | 845 | 1.547 | 1.573 | 3.120 |
| 19. T I R T O | 3,26 | 2 | 434 | 436 | 463 | 618 | 614 | 1.054 | 1.077 | 2.131 |
| 20. TLOGOREJO | 1,20 | 1 | 271 | 396 | 427 | 336 | 339 | 732 | 766 | 1.498 |
| 21. SAMBUNGREJO | 3,94 | 2 | 360 | 446 | 379 | 487 | 415 | 933 | 794 | 1.727 |
| 22. CITROSONO | 5,53 | 3 | 866 | 1.011 | 998 | 987 | 964 | 1.998 | 1.962 | 3.960 |
| 23. SIDOGEDE | 1,84 | 2 | 355 | 444 | 511 | 453 | 431 | 897 | 942 | 1.839 |
| 24. KALIPUCANG | 2,34 | 2 | 402 | 466 | 528 | 425 | 418 | 891 | 946 | 1.837 |
| 25. SEWORAN | 1,50 | 1 | 142 | 159 | 171 | 208 | 200 | 367 | 371 | 738 |
| 26. BANJARSARI | 3,17 | 2 | 413 | 596 | 578 | 454 | 479 | 1.050 | 1.057 | 2.107 |
| 27. NGRANCAH | 2,23 | 1 | 183 | 181 | 174 | 289 | 286 | 470 | 460 | 930 |
| 28. L O S A R I | 2,23 | 2 | 367 | 472 | 474 | 365 | 372 | 837 | 846 | 1.683 |
| J U M L A H | 77,15 | 66 | 14.617 | 18.763 | 19.494 | 16.479 | 16.335 | 35.242 | 35.829 | 71.071 |

LUAS WILAYAH, JUMLAH WILCAH DAN BANYAKNYA PENDUDUK DI KECAMATAN NGABLAK
KABUPATEN DATI II MAGELANG DIPERINCI MENURUT DEWASA, ANAK-ANAK DAN JENIS
KELAMIN KEADAAN PADA PERTENGAHAN TAHUN 1990

TABEL : 31.

| D E S A | Luas Daerah (Km ²) | Jumlah Wilcah | Banyaknya Rumah Tangga | B A N Y A K N Y A P E N D U D U K | | | | | | |
|-----------------|------------------------------------|---------------|------------------------|-----------------------------------|--------|-------------------|-------|---------------------------------|--------|--------|
| | | | | D E W A S A | | A N A K - A N A K | | D E W A S A + A N A K - A N A K | | |
| | | | | L | P | L | P | L | P | Jumlah |
| 1 | 2 | 3 | 4 | 5 | 6 | 7 | 8 | 9 | 10 | 11 |
| 1. KANIGORO | 1,97 | 2 | 341 | 618 | 628 | 402 | 506 | 1.020 | 1.134 | 2.154 |
| 2. MAGERISARI | 1,42 | 2 | 446 | 590 | 492 | 381 | 331 | 971 | 823 | 1.794 |
| 3. BANDUNGREJO | 3,70 | 3 | 744 | 930 | 1.050 | 545 | 566 | 1.475 | 1.616 | 3.091 |
| 4. TEJOSARI | 3,54 | 2 | 548 | 633 | 977 | 461 | 560 | 1.094 | 1.537 | 2.631 |
| 5. GENIKAN | 2,07 | 1 | 189 | 284 | 352 | 158 | 131 | 442 | 483 | 925 |
| 6. JOGONAYAN | 1,68 | 1 | 177 | 291 | 295 | 161 | 150 | 452 | 445 | 897 |
| 7. NGABLAK | 3,03 | 5 | 799 | 1.052 | 1.277 | 649 | 712 | 1.701 | 1.989 | 3.690 |
| 8. SUMBEREJO | 1,94 | 2 | 426 | 651 | 699 | 347 | 390 | 998 | 1.089 | 2.087 |
| 9. MADYOGONDO | 3,13 | 2 | 516 | 736 | 646 | 472 | 558 | 1.208 | 1.204 | 2.412 |
| 10. SELONIRAH | 1,96 | 2 | 406 | 653 | 790 | 360 | 143 | 1.013 | 933 | 1.946 |
| 11. GIRIREJO | 6,28 | 5 | 1.227 | 1.384 | 1.584 | 743 | 848 | 2.127 | 2.432 | 4.559 |
| 12. PANDEAN | 4,70 | 3 | 792 | 1.178 | 1.298 | 685 | 661 | 1.863 | 1.959 | 3.822 |
| 13. JOGOYASAN | 1,74 | 2 | 365 | 510 | 540 | 347 | 393 | 857 | 933 | 1.790 |
| 14. KEDITAN | 1,66 | 1 | 270 | 269 | 221 | 168 | 154 | 437 | 375 | 812 |
| 15. PAGERGUNUNG | 2,96 | 2 | 427 | 572 | 679 | 383 | 406 | 955 | 1.085 | 2.040 |
| 16. SELOPROJO | 2,02 | 2 | 133 | 433 | 450 | 316 | 329 | 749 | 779 | 1.528 |
| J U M L A H | 43,80 | 37 | 7.806 | 10.784 | 11.978 | 6.578 | 6.838 | 17.362 | 18.816 | 36.178 |

<https://magelangkab.bps.go.id>