



Katalog BPS : 1102001.3505.220

**KECAMATAN UDANAWU**

*Dalam Angka*

**2012**



**Badan Pusat Statistik Kabupaten Blitar**



Katalog BPS : 1102001.3505.220

**KECAMATAN UDANAWU**  
*Dalam Angka*  
**2012**



**BADAN PUSAT STATISTIK  
KABUPATEN BLITAR**

**KECAMATAN UDANAWU  
DALAM ANGKA 2012**

ISSN :

Nomor Publikasi : 3505.220..001

Nomor Katalog : 1102001.3505.220

Ukuran Buku : 21 Cm x 16 Cm

Jumlah Halaman : 82 + xii

Naskah : BPS Kabupaten Blitar

Penyunting : KSK Udanawu

Perancang Sampul : Seksi Nerwilis

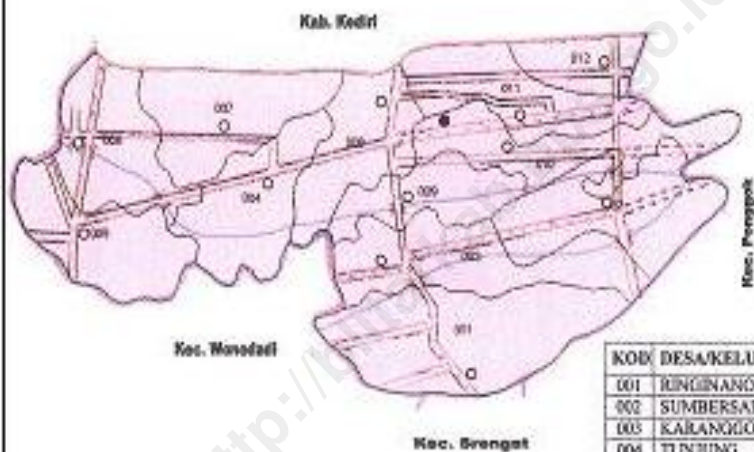
Gambar depan : Tempat Bersejarah

Diterbitkan Oleh : **BPS Kabupaten Blitar**

Dicetak Oleh :

**Boleh dikutip dengan menyebutkan sumbernya**

## PETA KECAMATAN UDANAWU



KODE	DESA/KELURAHAN
001	RUNGINANOM
002	SUMBERSARI
003	KARANGGONDIANG
004	TUNJUNG
005	JATI
006	TEMENGGUNGAN
007	BESUKI
008	BAKUNG
009	MANGUNAN
010	SUKOREJO
011	SLEMANAN
012	BENDOREJO

## **KATA PENGANTAR**

Kecamatan Udanawu Dalam Angka 2012 merupakan publikasi yang diterbitkan setiap tahun oleh Koordinator Statistik Kecamatan Udanawu BPS Kabupaten Blitar guna memenuhi kebutuhan pemakai data. Publikasi ini menyajikan beraneka jenis data dari berbagai sektor sebagai gambaran umum keadaan di Kecamatan Udanawu.

Publikasi ini merupakan lanjutan dari publikasi tahun sebelumnya yang secara bertahap telah diusahakan untuk disempurnakan, baik kualitas maupun kuantitasnya. Sebagian besar tabel-tabelnya menyajikan data tahun 2012, namun apabila data tahun terakhir belum tersedia maka data yang disajikan adalah data tahun sebelumnya.

Akhirnya, disampaikan penghargaan dan ucapan terima kasih atas perhatian dan dukungan dari Pemerintah Daerah, Dinas, Instansi, serta Lembaga terkait sehingga publikasi ini dapat diterbitkan. Dukungan ini diharapkan terus berlanjut sehingga publikasi daerah ini dapat terus disajikan dengan kualitas informasi dan distribusi yang semakin baik. Tanggapan dan saran sangat diharapkan untuk menambah kesempurnaan penerbitan dimasa yang akan datang

Semoga publikasi ini bermanfaat.

Blitar, Juli 2012

BPS Kabupaten Blitar  
KSK Udanawu

**WARIGIT**

19590601 198202 1 001

## KATA SAMBUTAN

Saya menyampaikan apresiasi yang tinggi terhadap penerbitan Buku Kecamatan Dalam Angka. Dengan penerbitan yang kontinu setiap tahun diharapkan kesinambungan data yang tersedia didalamnya juga dapat terjaga. Selamat dan syukur patut kita ucapkan atas terselesaikannya “**Buku Kecamatan Udanawu Dalam Angka Tahun 2012**” ini dengan baik.

Mengingat ketersediaan data statistik sangat berguna bagi perencanaan dan evaluasi pembangunan, maka saya mengharapkan isi dan kualitas buku ini terus ditingkatkan sehingga dapat menjadi rujukan utama bagi para pengguna data.

Harapan saya kepada Koordinator Statistik Kecamatan untuk lebih meningkatkan kerja sama yang baik dengan instansi maupun semua pihak sehingga didapatkan data statistik yang cepat, tepat dan akurat.

Semoga buku ini bermanfaat dan dapat membantu semua pihak yang memerlukan. Sekian dan terima kasih.

Blitar, Juli 2012

**Camat Udanawu**

## DAFTAR ISI

	Halaman
Peta Kecamatan Udanawu.....	iii
Kata Pengantar .....	iv
Kata Sambutan .....	v
Daftar Isi.....	vi
Daftar Tabel .....	vii
Daftar Gambar .....	xii
BAB I GEOGRAFIS .....	1
BAB II PEMERINTAHAN .....	8
BAB III PENDUDUK.....	16
BAB IV SOSIAL.....	27
BAB V PERTANIAN .....	56
BAB VI PERDAGANGAN .....	71
BAB VII KEUANGAN .....	78

## DAFTAR TABEL

	Halaman
<b>I. Geografis</b>	
Tabel 1.1	Letak geografis kecamatan 2011..... 3
Tabel 1.3	Luas Tanah Kas Kecamatan Dirinci meburut Desa 2011..... 5
Tabel 1.4	Hari Hujan, Curah Hujan, Rata-rata Curah Hujan 2011..... 6
Tabel 1.5	Rata-rata Curah Hujan Dan Hari Hujan 2011 7
<b>II. Pemerintahan</b>	
Tabel 2.1	Desa dirinci menurut klasifikasinya 2011..... 10
Tabel 2.2	Aparat Pemerintah Desa Dirinci Menurut Desa 2011..... 11
Tabel 2.3	Pengurus BPD dan Kader Pembangunan Desa 2011..... 14
Tabel 2.4	Balai Desa, Kantor Desa, Kantor PKK dan Kantor BPD Dirinci Per Desa 2011..... 15
<b>III. Penduduk</b>	
Tabel 3.1	Penduduk Dirinci Menurut Jenis Kelamin 2007 – 2011..... 18
Tabel 3.2	Penduduk, Luas Wilayah, Keluarga, Kepadatan dan Rata-rata ART Dirinci Menurut Desa..... 19



Tabel 3.3	Penduduk Menurut Jenis Kelamin dan Sex Ratio per Desa 2011.....	20
Tabel 3.4	Mutasi Penduduk Dirinci Menurut Jenis Kelamin per Desa 2011.....	21
Tabel 3.5	Penduduk Menurut Kelompok Umur.....	23
Tabel 3.6	Penduduk Berumur 10 Tahun Keatas Menurut Mata Pencaharian 2011.....	24

#### **IV. Sosial**

Tabel 4.1.1	Taman Kanak-kanak Guru dan Murid Dirinci Menurut Desa 2011.....	30
Tabel 4.1.2	Gedung SD Ruang Belajar dan Kelas SD Negeri Menurut Desa 2011.....	31
Tabel 4.1.3	Sekolah Dasar, Guru dan Murid SD Negeri Menurut Desa 2011.....	32
Tabel 4.1.4	Gedung SLTP Ruang Belajar dan Kelas SLTP Negeri Menurut Desa 2011.....	33
Tabel 4.1.5	SLTP, Guru dan Murid SLTP Negeri Menurut Desa 2011.....	34
Tabel 4.1.6	Gedung SLTA Ruang Belajar dan Kelas SLTA Negeri Menurut Desa 2011.....	35
Tabel 4.1.7	SLTA, Guru dan Murid SLTA Negeri Menurut Desa 2011.....	36
Tabel 4.1.8	Sarana Olah Raga Menurut Desa 2011.....	37
Tabel 4.1.9	Klub Olah Raga Menurut Jenisnya Per Desa 2011.....	38
Tabel 4.1.10	Kelompok Kesenian Menurut Jenisnya Per Desa 2011.....	39

Tabel 4.2.1	Pemeluk Agama per Desa 2011.....	40
Tabel 4.2.2	Tempat Ibadah menurut Desa 2011.....	41
Tabel 4.2.3	Kegiatan Keagamaan Menurut Jenis Per Desa 2011.....	42
Tabel 4.2.4	Nikah, Talak, Cerai dan Rujuk Menurut Desa 2011.....	44
Tabel 4.2.5	Penyandang Tuna Menurut Desa 2011.....	45
Tabel 4.2.6	Bangunan Tempat Tinggal Menurut Jenis Per Desa 2011.....	46
Tabel 4.2.7	Rumahtangga Pengguna Listrik PLN dan Non Listrik Menurut Desa 2011.....	47
Tabel 4.3.1	Fasilitas Kesehatan Per Desa 2011.....	48
Tabel 4.3.2	Dokter, Mantri Kesehatan, Dukun Bayi Menurut Desa 2011.....	50
Tabel 4.3.3	Pengunjung Tempat Pelayanan Kesehatan Menurut Jenis Kunjungan Per Desa 2011.....	51
Tabel 4.3.5	Pos KB, PPKBD, Sub PPKBD dan Taman Gizi Menurut Desa 2011.....	52
Tabel 4.4.1	Akseptor KB Aktif Menurut Alat Kontrasepsi Per Desa 2011.....	53
Tabel 4.4.2	Pencapaian dan Persentase Peserta KB Aktif Terhadap Target Menurut Desa 2011.....	55

## **V. Pertanian**

Tabel 5.1.1	Luas Lahan Sawah Menurut Jenis Pengairan Per Desa 2011.....	59
-------------	--	----

Tabel 5.1.2	Luas Lahan Kering Menurut Jenis Pengairan Per Desa 2011.....	60
Tabel 5.1.3	Mutasi Lahan Sawah Menurut Jenis Irigasi Per Desa 2011.....	61
Tabel 5.2.1	Luas Tanam dan Luas Panen Tanaman Padi 2011.....	62
Tabel 5.2.2	Luas Panen dan Luas Tanam Tanaman Jagung 2011.....	63
Tabel 5.2.3	Luas Panen dan Luas Tanam Tanaman Kacang Tanah 2011.....	64
Tabel 5.2.4	Luas Tanam, Luas Panen Tanaman Sayuran 2011.....	65
Tabel 5.2.5	Tanaman Buah-buahan Menurut Jenisnya 2011.....	66
Tabel 5.3.1	Luas Areal, Produksi dan Jumlah Petani Perkebunan Rakyat 2011.....	68
Tabel 5.4.1	Populasi Ternak Unggas 2008-2011.....	69
Tabel 5.4.2	Populasi Unggas Menurut Desa 2011.....	70

## **VI. Perdagangan**

Tabel 6.1.1	Pasar, Toko dan Warung/Depot Menurut Desa 2011.....	74
Tabel 6.2.1	Perusahaan Akomodasi, Angkutan dan Wisata Menurut Desa 2011.....	75
Tabel 6.2.2	Kendaraan Bermotor Menurut Jenis per Desa 2011.....	76

**VII. Keuangan**

Tabel 7.1.1	Target Dan Realisasi Pajak Bumi Bangunan (PBB) dan Wajib Pajak Menurut Desa 2011.	80
Tabel 7.1.2	Pemasukan Obat-obatan dan Restribusi Puskesmas dan Puskesmas Pembantu Per Bulan.....	81
Tabel 7.3.1	Banyaknya Lembaga Keuangan Menurut Jenis Per Desa 2011.....	82

## DAFTAR GAMBAR

	Halaman
Gambar 4 Banyaknya Sarana Kesehatan 2011.....	29
Gambar 5 Luas Lahan Swah Menurut Jenis Pengairan 2011.....	58
Gambar 6 Banyaknya Pasar, Toko, Warung/Depot 2011	73
Gambar 7 Banyaknya Lembaga Keuangan Menurut Jenisnya 2011.....	79

# Bab 1

# GEOGRAFIS

<http://blitarkab.bps.go.id>

## **BAB I GEOGRAFIS**

Kecamatan merupakan satu wilayah yang membagi habis wilayah administrasi Kabupaten/Kota . Pada Bab ini Letak geografis kecamatan menampilkan luas wilayah, jumlah desa/kelurahan, jumlah penduduk, kepadatan penduduk, jumlah keluarga, jumlah rumahtangga, tinggi ibu kota kecamatan dari permukaan air laut dan batas –batas wilayah.

Letak Geografis masing-masing desa/kelurahan, Panjang Pantai, Topografi, Ketinggian dan Letak Desa, keberadaan sungai yang melintas, jumlah Keluarga dan jumlah rumah yang berdomisili di bantaran sungai, juga terlihat dalam bab ini. Dalam bab ini mencatat jarak dari kantor kelurahan ke kantor kecamatan dan kabupaten. Jumlah Dusun, RW, RT dan jenis daerah masing-masing Desa/Kelurahan dan hari hujan, curah hujan, rata-rata hari hujan dan rata-rata curah hujan juga terlihat di bab ini.

**Tabel 1.1**  
**Letak geografis kecamatan 2011**

Uraian	Penjelasan
(1)	(2)
1 Luas wilayah kecamatan	40,98 Km <sup>2</sup>
2 Terdiri atas	12 Desa
3 Jumlah penduduk	40.888 Jiwa
4 Kepadatan penduduk	998 Jiwa
5 Batas wilayah	
- Sebelah Utara	Kabupaten Kediri
- Sebelah Timur	Kec. Ponggok
- Sebelah Selatan	Kec. Srengat
- Sebelah Barat	Kec. Wonodadi

Sumber Data : Kecamatan



**Tabel 1.2**  
**Jarak Dari Kantor Desa ke Kantor Kecamatan dan**  
**Kabupaten**  
**2011**

Desa	Jarak Kekantor ( Km )	
	Kecamatan	Kabupaten
(1)	(2)	(3)
1. Ringinanom	4	17
2. Sumpersari	4	22
3. Karanggondang	4	22
4. Tunjung	4	24
5. Jati	6	24
6. Tumenggungan	7	2
7. Besuki	6	6
8. Bakung	1	21
9. Mangunan	1	20
10. Sukorejo	2	22
11. Slemanan	3	23
12. Bendorejo	5	26

Sumber Data : Kecamatan

**Tabel 1.3**  
**Luas Tanah Kas Kecamatan Dirinci meburut Desa**  
**2011**

Desa	Tanah Kas (Ha)		Jumlah
	Tanah Sawah	Tanah Kering	
(1)	(2)	(3)	(4)
1. Ringinanom	172.800	291.003	463.803
2. Sumpersari	231.500	109.212	340.712
3. Karanggondang	182.375	123.200	305.575
4. Tunjung	241.600	106.412	348.012
5. Jati	175.200	91.847	267.047
6. Tumenggungan	154.110	129.203	283.313
7. Besuki	98.100	112.166	210.266
8. Bakung	183.600	231.602	415.202
9. Mangunan	213.008	100.865	313.873
10. Sukorejo	239.350	202.222	441.572
11. Slemanan	227.593	120.580	348.173
12. Bendorejo	86.257	66.865	153.122
	2.205.493	1.685.177	3.890.670

Sumber Data : Kecamatan

**Tabel 1.4**  
**Hari Hujan, Curah Hujan, Rata-rata Curah Hujan**  
**2011**

Desa	Stasiun	Jumlah		Curah Hujan		Rata-rata
		Hari hujan	Curah Hujan	Rendah	Tinggi	
(1)	(2)	(3)	(4)	(5)	(6)	(7)
1. Ringinanom	1	13	309	7	88	24
2. Sumpersari	1	15	297	1	65	20
3. Karanggondang	1	8	218	2	86	27
4. Tunjung	1	7	204	2	86	29
5. Jati	1	11	161	3	34	15
6. Tumenggungan	1	2	14	2	12	7
7. Besuki	1	-	-	-	-	-
8. Bakung	1	-	-	-	-	-
9. Mangunan	1	-	-	-	-	-
10. Sukorejo	1	2	16	4	12	8
11. Slemanan	1	13	260	1	85	20
12. Bendorejo	1	10	105	1	25	11

Sumber Data : Kecamatan

**Tabel 1.5**  
**Rata-rata Curah Hujan Dan Hari Hujan**  
**2011**

Tahun	Curah Hujan (mm)	Hari Hujan
(1)	(2)	(3)
2006	2996	131
2007	3008	135
2008	2011	91
2009	1260	82
2010	3144	141
2011	1584	81

Sumber Data : Kecamatan

# Bab 2

## PEMERINTAHAN

<http://blitarkab.bps.go.id>

## **BAB II PEMERINTAHAN**

Untuk menjalankan roda pemerin-tahan di tingkat desa/kelurahan harus didukung dengan tersedianya aparat desa/kelurahan mulai kepala desa, sekretaris desa, kepala urusan beserta staf. Menurut data yang ada di Bagian Pemerintahan Kabupaten Blitar, pada tahun 2009 ini seluruh desa yang mempunyai dilihat pada Tabel 2.1

Demikian juga untuk jabatan kepal urusan pemerintahan, ekobangumum, kesra dan Keuangan Beserta Staf bisa dilihat dari Tabel 2.1

**Tabel 2.1**  
**Desa dirinci menurut klasifikasinya**  
**2011**

Desa	Swdaya	Swakarsa	Swasembada
(1)	(2)	(3)	(4)
1. Ringinanom	-	-	1
2. Sumpersari	-	-	1
3. Karanggondang	-	-	1
4. Tunjung	-	-	1
5. Jati	-	-	1
6. Tumenggungan	-	-	1
7. Besuki	-	-	1
8. Bakung	-	-	1
9. Mangunan	-	-	1
10. Sukorejo	-	-	1
11. Slemanan	-	-	1
12. Bendorejo	-	-	1
Kecamatan Udanawu	-	-	12

Sumber Data : Data Kecamatan

**Tabel 2.2**  
**Aparat Pemerintah Desa Dirinci Menurut Desa**  
**2011**

Desa	Kepala Desa	Sekre taris Desa	Kaur Pemerin tahan	Kaur Pemba ngunan
(1)	(2)	(3)	(4)	(5)
1. Ringinanom	1	1	1	1
2. Sumbersari	1	1	1	1
3. Karanggondang	1	1	1	1
4. Tunjung	1	1	1	1
5. Jati	1	1	1	1
6. Tumenggungan	1	-	1	1
7. Besuki	1	1	1	1
8. Bakung	1	-	1	1
9. Mangunan	1	-	1	1
10. Sukorejo	1	1	1	1
11. Slemanan	1	1	1	1
12. Bendorejo	1	1	1	1
Kecamatan Udanawu	12	9	12	12

Sumber Data : Data Kecamatan



Lanjutan Tabel 2.2

Desa	Kaur Kesos	Kaur Umum	Kaur Keuangan
(1)	(2)	(3)	(4)
1. Ringinanom	1	1	1
2. Sumbersari	1	1	1
3. Karanggondang	1	1	1
4. Tunjung	1	1	1
5. Jati	1	1	1
6. Tumenggungan	1	1	1
7. Besuki	1	1	1
8. Bakung	1	1	1
9. Mangunan	1	1	1
10. Sukorejo	1	1	1
11. Slemanan	1	1	1
12. Bendorejo	1	1	1
Kecamatan Udanawu	12	12	12

Sumber Data : Data Kecamatan

Lanjutan Tabel 2.2

Desa	Kepala Dusun	RW	RT	Lainnya
(1)	(2)	(3)	(4)	(5)
1. Ringinanom	3	10	42	-
2. Sumpersari	2	5	16	-
3. Karanggondang	1	4	16	-
4. Tunjung	3	5	21	-
5. Jati	2	4	16	-
6. Tumenggungan	2	5	15	-
7. Besuki	2	4	12	-
8. Bakung	2	5	24	-
9. Mangunan	2	6	18	-
10. Sukorejo	2	4	20	-
11. Slemanan	2	4	19	-
12. Bendorejo	2	4	14	-
Kecamatan Udanawu	25	60	233	-

Sumber Data : Data Kecamatan

**Tabel 2.3**  
**Pengurus BPD dan Kader Pembangunan Desa**  
**2011**

Desa	Pengurus BPD	Kader Pembangunan
(1)	(2)	(3)
1. Ringinanom	5	8
2. Sumpersari	6	5
3. Karanggondang	4	7
4. Tunjung	7	6
5. Jati	5	6
6. Tumenggungan	5	5
7. Besuki	6	4
8. Bakung	7	6
9. Mangunan	7	5
10. Sukorejo	6	8
11. Slemanan	5	7
12. Bendorejo	5	5
Kecamatan Udanawu	68	72

Sumber Data : Data Kecamatan

**Tabel 2.4**  
**Balai Desa, Kantor Desa, Kantor PKK dan Kantor BPD**  
**Dirinci Per Desa 2011**


Desa	Balai Desa	Kantor Desa	Kantor PKK	Kantor BPD
(1)	(2)	(3)	(4)	(5)
1. Ringinanom	1	1	1	1
2. Sumpersari	1	1	1	1
3. Karanggondang	1	1	1	1
4. Tunjung	1	1	1	1
5. Jati	1	1	1	1
6. Tumenggungan	1	1	1	1
7. Besuki	1	1	1	1
8. Bakung	1	1	1	1
9. Mangunan	1	1	1	1
10. Sukorejo	1	1	1	1
11. Slemanan	1	1	1	1
12. Bendorejo	1	1	1	1
Kecamatan Udanawu	12	12	12	12

Sumber Data : Data Kecamatan

# Bab 3

## PENDUDUK

<http://blitarkab.bps.go.id>



### **BAB III PENDUDUK**

Subyek dan obyek pembangunan suatu daerah adalah penduduknya, karena penduduk merupakan salah satu sumber daya pembangunan yang memegang dua peranan penting sekaligus, untuk itu data penduduk sangat diperlukan.

Data kependudukan diperoleh secara akurat lewat kegiatan Sensus Penduduk yang dilakukan Badan Pusat Statistik setiap sepuluh tahun sekali. Sehingga data yang ada merupakan data proyeksi dari hasil sensus penduduk dan hasil proporsi survei penduduk antar sensus maupun survei sosial ekonomi nasional.

Disamping itu Badan KBKS Kabupaten Blitar pada setiap tahun selalu mengadakan up dating data pendudu secara kontinyu, untuk itu data penduduk yang tercatat di sini secara keseluruhan bersumber dari Badan KBKS Kabupaten Blitar. jumlah penduduk banyaknya rumah tangga dan kepala keluarga serta sex rasio, kepadatan penduduk untuk masing-masing desa/kelurahan juga tercatat pada Bab ini. Selain jumlah penduduk banyaknya rumahtangga dan kepala keluarga kepadatan penduduk untuk masing-masing desa/kelurahan juga tercatat pada bab ini.

**Tabel 3.1**  
**Penduduk Dirinci Menurut Jenis Kelamin**  
**2007 - 2011**

Desa	Laki-laki	Perempuan	Jumlah
(1)	(2)	(3)	(4)
2007	19.763	19.405	39.168
2008	2.026	20.135	22.161
2009	20.367	20.168	40.535
2010	20.300	20.160	40.460
2011	20.649	20.239	40.888

Sumber Data : Data Kecamatan

**Tabel 3.2**  
**Penduduk, Luas Wilayah, Keluarga, Kepadatan dan**  
**Rata-rata ART Dirinci Menurut Desa**

Desa	Luas Wilayah (Km2)	Penduduk	Jumlah Keluarga	Kepada tan	Rata-rata Anggota Keluarga
(1)	(2)	(3)	(4)	(6)	(7)
1. Ringinanom	5,22	5.396	1.715	1.034	3,1
2. Sumbersari	3,48	3.130	957	899	3,3
3. Karanggondang	3,77	2.527	789	670	3,2
4. Tunjung	3,80	3.197	900	841	3,6
5. Jati	2,69	2.115	867	786	2,4
6. Tumenggungan	2,80	2.544	876	909	2,9
7. Besuki	2,09	2.302	782	1.101	2,9
8. Bakung	4,08	5.914	1.876	1.450	3,2
9. Mangunan	3,26	2.727	939	837	2,9
10. Sukorejo	4,34	5.502	1.555	1.268	3,5
11. Slemanan	3,70	3.759	1.244	1.016	3,0
12. Bendorejo	1,63	1.775	486	1.089	3,7
Kecamatan Udanawu	40,98	40.888	12.986	998	3,1

Sumber Data : Data Kecamatan



**Tabel 3.3**  
**Penduduk Menurut Jenis Kelamin dan Sex Ratio**  
**per Desa 2011**

Desa	Laki-laki	Perempuan	Jumlah	Sex Ratio
(1)	(2)	(3)	(4)	(5)
1. Ringinanom	2.725	2.671	5.396	1,02
2. Sumpersari	1.505	1.625	3.130	0,93
3. Karanggondang	1.313	1.214	2.527	1,08
4. Tunjung	1.630	1.567	3.197	1,04
5. Jati	1.095	1.020	2.115	1,07
6. Tumenggungan	1.299	1.245	2.544	1,04
7. Besuki	1.072	1.230	2.302	0,87
8. Bakung	3.009	2.905	5.914	1,04
9. Mangunan	1.386	1.341	2.727	1,03
10. Sukorejo	2.759	2.743	5.502	1,01
11. Slemanan	1.966	1.793	3.759	1,10
12. Bendorejo	890	885	1.775	1,01
Kecamatan Udanawu	20.649	20.239	40.888	1,02

Sumber Data : Data Kecamatan

**Tabel 3.4**  
**Mutasi Penduduk Dirinci Menurut Jenis Kelamin per Desa**  
**2011**

Desa	Lahir		Mati	
	Laki-laki	Perempuan	Laki-laki	Perempuan
(1)	(2)	(3)	(4)	(5)
1. Ringinanom	20	27	23	30
2. Sumbersari	12	18	8	8
3. Karanggondang	16	13	5	6
4. Tunjung	9	16	12	16
5. Jati	14	9	5	10
6. Tumenggungan	19	14	10	11
7. Besuki	21	13	11	10
8. Bakung	16	16	15	19
9. Mangunan	5	9	12	8
10. Sukorejo	12	8	15	10
11. Slemanan	19	11	12	7
12. Bendorejo	4	3	2	2
Kecamatan Udanawu	167	157	130	137

**Lanjutan Tabel 3.4**

Desa	Datang		Pindah	
	Laki-laki	Perempuan	Laki-laki	Perempuan
(1)	(6)	(7)	(8)	(9)
1. Ringinanom	24	17	24	26
2. Sumpersari	3	4	-	5
3. Karanggondang	12	8	10	12
4. Tunjung	6	11	8	12
5. Jati	1	4	1	6
6. Tumenggungan	9	7	10	11
7. Besuki	4	5	-	1
8. Bakung	4	2	1	-
9. Mangunan	7	4	2	5
10. Sukorejo	6	12	9	14
11. Slemanan	2	2	-	-
12. Bendorejo	1	2	4	5
Kecamatan Udanawu	79	78	69	97

Sumber Data : Data Kecamatan

**Tabel 3.5**  
**Penduduk Menurut Kelompok Umur**

Kelompok Umur	Laki-laki	Perempuan	Jumlah
(1)	(2)	(3)	(4)
0 - 4	2.289	1.957	4.246
5 - 9	2.564	2.491	5.055
10 - 14	2.306	2.037	4.343
15 - 19	2.177	1.959	4.136
20 - 24	1.589	1.641	3.230
25 - 29	1.681	1.856	3.537
30 - 34	1.389	1.388	2.777
35 - 39	1.220	1.156	2.376
40 - 44	1.044	1.018	2.062
45 - 49	1.037	1.109	2.146
50 - 54	986	923	1.909
55 - 59	900	825	1.725
Kecamatan Udanawu	19.182	18.360	37.542

Sumber Data : Data Kecamatan

**Tabel 3.6**  
**Penduduk Berumur 10 Tahun Keatas Menurut Mata**  
**Pencapaian**  
**2011**

Desa	Karyawan		Swasta	Pedagang
	PNS	TNI		
(1)	(2)	(3)	(4)	(5)
1. Ringinanom	41	1	28	183
2. Sumpersari	8	-	2	112
3. Karanggondang	8	1	6	138
4. Tunjung	27	-	8	120
5. Jati	20	2	2	238
6. Tumenggungan	25	4	10	184
7. Besuki	16	1	2	102
8. Bakung	55	3	6	416
9. Mangunan	26	-	-	214
10. Sukorejo	59	1	14	531
11. Slemanan	27	1	2	444
12. Bendorejo	11	1	1	82
Kecamatan Udanawu	323	15	81	2.764

**Lanjutan Tabel 3.6**

Desa	Petani	Buruh Tani	Pertukangan	Jasa
(1)	(6)	(7)	(8)	(9)
1. Ringinanom	2.892	783	52	146
2. Sumbersari	1.336	368	29	52
3. Karanggondang	998	468	11	21
4. Tunjung	1.588	412	36	26
5. Jati	1.014	266	38	18
6. Tumenggungan	1.336	362	26	28
7. Besuki	946	253	20	22
8. Bakung	3.310	812	58	151
9. Mangunan	1.436	382	28	32
10. Sukorejo	3.490	636	64	142
11. Slemanan	2.022	441	24	29
12. Bendorejo	884	312	16	12
Kecamatan Udanawu	21.252	5.495	402	679

**Lanjutan Tabel 3.6**


Desa	Pensiunan	Industri Rumah tangga	Lainnya
(1)	(10)	(11)	(12)
1. Ringinanom	16	144	36
2. Sumbersari	3	18	28
3. Karanggondang	4	18	14
4. Tunjung	9	12	13
5. Jati	6	11	26
6. Tumenggungan	8	24	33
7. Besuki	6	16	52
8. Bakung	14	84	41
9. Mangunan	12	14	32
10. Sukorejo	12	56	38
11. Slemanan	6	28	27
12. Bendorejo	5	14	11
Kecamatan Udanawu	101	439	351

Sumber Data : Data Kecamatan

# **Bab 4**

## **SOSIAL**

<http://blitarkab.bps.go.id>





## **BAB IV S O S I A L**

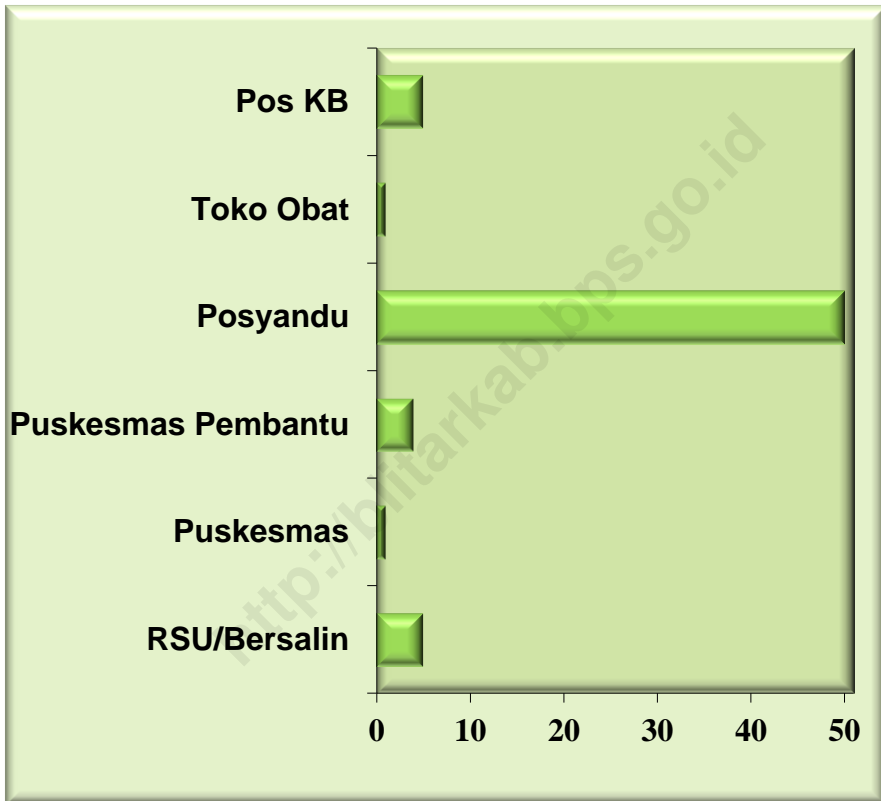
Peningkatan partisipasi sekolah selain perlu diimbangi dengan penyediaan sarana fisik pendidikan yang memadai juga perlu peningkatan tenaga pengajar baik kuantitas maupun kualitasnya. Fasilitas pendidikan tingkat TK sampai dengan SLTA di Kecamatan Udanawu sebagaimana tercatat pada Tabel 4 bersumber dari Dinas Pendidikan Kecamatan Udanawu

Jumlah organisasi olah raga meliputi: sepak bola, volly ball, atletik, basket ball, bulutangkis, pencak silat, sepak takraw, renang, tenis meja dan catur serta berbagai organisasi kesenia di Kecamatan Udanawu terlihat pada Bab ini. Penduduk Kecamatan Udanawu mayoritas beragama islam sebagaimana terlihat pada table 4.

Tersedianya fasilitas sarana kesehatan dan tenaga kesehatan yang memadai merupakan wujud pelayanan kesehatan kepada masyarakat. Pencapaian target peserta KB aktif sebagai katalisator sejauh mana tercapainya program keluarga berencana dan jumlah pasangan usia subur (PUS), wanita usia subur (WUS) serta persentasenyan , tercatat pada tabel 4.3

Jumlah penyandang cacat tubuh, tuli, tuna netra, cacat mental dan lainnya serta jumlah pendonor darah terlihat pada tabel 4.4.

**Gambar : 4. Banyaknya Sarana Kesehatan 2011**



Sumber Data : Data Kecamatan

**Tabel 4.1.1**  
**Taman Kanak-kanak Guru dan Murid Dirinci Menurut Desa**  
**2011**

Desa	Taman Kanak- kanak	Guru	Murid
(1)	(2)	(3)	(4)
1. Ringinanom	4	19	174
2. Sumbersari	1	3	47
3. Karanggondang	2	5	52
4. Tunjung	2	5	100
5. Jati	3	12	166
6. Tumenggungan	2	7	66
7. Besuki	2	5	68
8. Bakung	5	22	265
9. Mangunan	2	7	82
10. Sukorejo	5	15	140
11. Slemanan	3	11	128
12. Bendorejo	1	5	35
Kecamatan Udanawu	32	116	1.323

Sumber Data : Data Kecamatan

**Tabel 4.1.2**  
**Gedung SD Ruang Belajar dan Kelas SD Negeri**  
**Menurut Desa 2011**

Desa	Gedung	Rombongan Belajar	Kelas
(1)	(2)	(3)	(4)
1. Ringinanom	6	17	17
2. Sumpersari	5	12	12
3. Karanggondang	4	12	12
4. Tunjung	4	12	12
5. Jati	4	12	12
6. Tumenggungan	5	12	12
7. Besuki	6	12	12
8. Bakung	12	24	24
9. Mangunan	5	12	12
10. Sukorejo	6	12	12
11. Slemanan	5	12	12
12. Bendorejo	4	6	6
Kecamatan Udanawu	66	155	155

Sumber Data : Data Kecamatan

**Tabel 4.1.3**  
**Sekolah Dasar, Guru dan Murid SD Negeri**  
**Menurut Desa 2011**

Desa	Sekolah	Guru	Murid
(1)	(2)	(3)	(4)
1. Ringinanom	3	26	230
2. Sumpersari	2	24	297
3. Karanggondang	2	21	215
4. Tunjung	2	22	297
5. Jati	2	22	178
6. Tumenggungan	2	22	271
7. Besuki	2	23	214
8. Bakung	4	44	432
9. Mangunan	2	23	248
10. Sukorejo	2	22	269
11. Slemanan	2	21	257
12. Bendorejo	1	13	118
Kecamatan Udanawu	26	283	3.026

Sumber Data : Data Kecamatan

**Tabel 4.1.4**  
**Gedung SLTP Ruang Belajar dan Kelas SLTP Negeri**  
**Menurut Desa 2011**

Desa	Gedung	Rombongan Belajar	Kelas
(1)	(2)	(3)	(4)
1. Ringinanom	-	-	-
2. Sumpersari	-	-	-
3. Karanggondang	-	-	-
4. Tunjung	-	-	-
5. Jati	-	-	-
6. Tumenggungan	-	-	-
7. Besuki	-	-	-
8. Bakung	-	-	-
9. Mangunan	14	25	25
10. Sukorejo	-	-	-
11. Slemanan	-	-	-
12. Bendorejo	6	14	14
Kecamatan Udanawu	20	39	39

Sumber Data : Data Kecamatan

**Tabel 4.1.5**  
**SLTP, Guru dan Murid SLTP Negeri**  
**Menurut Desa 2011**

Desa	Sekolah	Guru	Murid
(1)	(2)	(3)	(4)
1. Ringinanom	-	-	-
2. Sumbersari	-	-	-
3. Karanggondang	-	-	-
4. Tunjung	-	-	-
5. Jati	-	-	-
6. Tumenggungan	-	-	-
7. Besuki	-	-	-
8. Bakung	-	-	-
9. Mangunan	1	60	786
10. Sukorejo	-	-	-
11. Slemanan	-	-	-
12. Bendorejo	1	48	624
Kecamatan Udanawu	2	108	1.410

Sumber Data : Data Kecamatan

**Tabel 4.1.6**  
**Gedung SLTA Ruang Belajar dan Kelas SLTA Negeri**  
**Menurut Desa 2011**

Desa	Gedung	Rombongan Belajar	Kelas
(1)	(2)	(3)	(4)
1. Ringinanom	-	-	-
2. Sumpersari	-	-	-
3. Karanggondang	-	-	-
4. Tunjung	-	-	-
5. Jati	-	-	-
6. Tumenggungan	-	-	-
7. Besuki	-	-	-
8. Bakung	-	-	-
9. Mangunan	-	-	-
10. Sukorejo	-	-	-
11. Slemanan	7	22	43
12. Bendorejo	-	-	-
Kecamatan Udanawu	7	22	43

Sumber Data : Data Kecamatan



**Tabel 4.1.7**  
**SLTA, Guru dan Murid SLTA Negeri**  
**Menurut Desa 2011**

Desa	Sekolah	Guru	Murid
(1)	(2)	(3)	(4)
1. Ringinanom	-	-	-
2. Sumpersari	-	-	-
3. Karanggondang	-	-	-
4. Tunjung	-	-	-
5. Jati	-	-	-
6. Tumenggungan	-	-	-
7. Besuki	-	-	-
8. Bakung	-	-	-
9. Mangunan	-	-	-
10. Sukorejo	-	-	-
11. Slemanan	1	73	2.103
12. Bendorejo	-	-	-
Kecamatan Udanawu	1	73	2.103

Sumber Data : Data Kecamatan

**Tabel 4.1.8**  
**Sarana Olah Raga Menurut Desa**  
**2011**

Desa	Sepak Bola	Bas ket	Volly Ball	Bulu Tang kis	Tenis Meja	Bil yard
(1)	(2)	(3)	(4)	(5)	(6)	(7)
1. Ringinanom	1	-	1	2	1	-
2. Sumpersari	1	-	1	1	-	-
3. Karanggondang	1	-	-	1	-	-
4. Tunjung	1	-	1	1	1	-
5. Jati	-	-	1	1	1	1
6. Tumenggungan	1	-	1	1	1	-
7. Besuki	-	-	-	-	1	-
8. Bakung	1	1	2	1	2	1
9. Mangunan	-	1	-	-	1	-
10. Sukorejo	1	-	1	-	1	1
11. Slemanan	-	1	1	2	3	-
12. Bendorejo	1	-	1	1	2	-
Kecamatan Udanawu	8	3	10	11	14	3

Sumber Data : Data Kecamatan

**Tabel 4.1.9**  
**Klub Olah Raga Menurut Jenisnya**  
**Per Desa 2011**

Desa	Sepak Bola	Bas ket	Volly Ball	Bulu Tang kis	Tenis Meja	Bil yard
(1)	(2)	(3)	(4)	(5)	(6)	(7)
1. Ringinanom	1	-	1	-	-	-
2. Sumpersari	1	-	-	-	-	-
3. Karanggondang	-	-	-	-	-	-
4. Tunjung	1	-	-	1	-	-
5. Jati	-	-	-	1	-	-
6. Tumenggungan	1	-	1	-	-	-
7. Besuki	-	-	1	-	-	-
8. Bakung	1	-	1	1	1	-
9. Mangunan	-	-	1	-	1	-
10. Sukorejo	1	-	1	-	-	-
11. Slemanan	-	-	1	1	1	-
12. Bendorejo	1	-	1	1	1	-
Kecamatan Udanawu	7	0	8	5	4	0

Sumber Data : Data Kecamatan

**Tabel 4.1.10**  
**Kelompok Kesenian Menurut Jenisnya**  
**Per Desa 2011**

Desa	Orkes/ Band	Kesenian Daerah	Kron cong	Qosi dah	Wa yang
(1)	(2)	(3)	(4)	(5)	(6)
1. Ringinanom	-	-	-	-	-
2. Summersari	-	1	-	-	-
3. Karanggondang	-	-	-	-	-
4. Tunjung	-	1	-	-	-
5. Jati	-	1	-	-	-
6. Tumenggungan	-	-	-	-	-
7. Besuki	-	1	-	-	-
8. Bakung	1	-	-	1	-
9. Mangunan	-	1	-	-	-
10. Sukorejo	-	-	-	-	-
11. Slemanan	-	-	-	1	-
12. Bendorejo	-	-	-	-	-
Kecamatan Udanawu	1	3	-	2	-

Sumber Data : Data Kecamatan

**Tabel 4.2.1**  
**Pemeluk Agama per Desa**  
**2011**

Desa	Islam	Katholik	Kristen	Hindu	Budha	Jumlah
(1)	(2)	(3)	(4)	(5)	(6)	(7)
1. Ringinanom	5.390	8	3	-	-	5.396
2. Sumbersari	3.126	-	4	-	-	3.130
3. Karanggondang	2.523	-	4	-	-	2.527
4. Tunjung	3.197	-	-	-	-	3.197
5. Jati	2.114	-	1	-	-	2.115
6. Tumenggungan	2.544	-	-	-	-	2.544
7. Besuki	2.292	-	8	-	-	2.302
8. Bakung	5.914	-	-	-	-	5.914
9. Mangunan	2.722	4	1	-	-	2.727
10. Sukorejo	5.502	-	-	-	-	5.502
11. Slemanan	3.753	-	6	-	-	3.759
12. Bendorejo	1.774	-	1	-	-	1.775
Kecamatan Udanawu	40.851	12	28	0	0	40.888

Sumber Data : Data Kecamatan

**Tabel 4.2.2**  
**Tempat Ibadah menurut Desa**  
**2011**

Desa	Masjid	Langgar	Gereja	pura	Vihara	Klenteng
(1)	(2)	(3)	(4)	(5)	(5)	(5)
1. Ringinanom	5	15	-	-	-	-
2. Sumbersari	4	9	-	-	-	-
3. Karanggondang	2	8	-	-	-	-
4. Tunjung	3	13	-	-	-	-
5. Jati	3	11	-	-	-	-
6. Tumenggungan	3	11	-	-	-	-
7. Besuki	4	6	-	-	-	-
8. Bakung	6	36	-	-	-	-
9. Mangunan	3	15	-	-	-	-
10. Sukorejo	5	23	-	-	-	-
11. Slemanan	5	13	-	-	-	-
12. Bendorejo	3	6	-	-	-	-
Kecamatan Udanawu	46	166	0	0	0	0

Sumber Data : Data Kecamatan

**Tabel 4.2.3**  
**Kegiatan Keagamaan Menurut Jenis**  
**Per Desa 2011**

Desa	Majelis Ta'lim		Majelis Gereja	
	Kelom nek	Anggota	Kelom nek	Anggota
(1)	(2)	(3)	(4)	(5)
1. Ringinanom	7	368	-	-
2. Sumbersari	4	180	-	-
3. Karanggondang	4	158	-	-
4. Tunjung	4	216	-	-
5. Jati	4	196	-	-
6. Tumenggungan	5	213	-	-
7. Besuki	5	168	-	-
8. Bakung	7	390	-	-
9. Mangunan	3	232	-	-
10. Sukorejo	5	320	-	-
11. Slemanan	5	334	-	-
12. Bendorejo	2	136	-	-
Kecamatan Udanawu	55	2.911	0	0

### Lanjutan 4.2.3

Desa	Remaja Masjid		Remaja Gereja	
	Kelom pok	Anggota	Kelom pok	Anggota
(1)	(6)	(7)	(8)	(9)
1. Ringinanom	5	74	-	-
2. Sumbersari	3	42	-	-
3. Karanggondang	2	40	-	-
4. Tunjung	3	71	-	-
5. Jati	3	62	-	-
6. Tumenggungan	3	62	-	-
7. Besuki	2	98	-	-
8. Bakung	6	120	-	-
9. Mangunan	3	52	-	-
10. Sukorejo	4	98	-	-
11. Slemanan	4	218	-	-
12. Bendorejo	2	36	-	-
Kecamatan Udanawu	40	973	0	0

Sumber Data : Data Kecamatan



**Tabel 4.2.4**  
**Nikah, Talak, Cerai dan Rujuk**  
**Menurut Desa 2011**

Desa	Nikah	Talak	Cerai	Rujuk
(1)	(2)	(3)	(4)	(5)
1. Ringinanom	48	-	-	-
2. Sumbersari	46	-	-	-
3. Karanggondang	22	-	-	-
4. Tunjung	23	-	-	-
5. Jati	30	-	-	-
6. Tumenggungan	24	-	-	-
7. Besuki	18	-	-	-
8. Bakung	54	-	-	-
9. Mangunan	31	-	-	-
10. Sukorejo	55	-	-	-
11. Slemanan	46	-	-	-
12. Bendorejo	10	-	-	-
Kecamatan Udanawu	428			

Sumber Data : Data Kecamatan

**Tabel 4.2.5**  
**Penyandang Tuna Menurut Desa**  
**2011**

Desa	Tuna			
	Netra	Rungu	Grahitita	Daksa
(1)	(2)	(3)	(4)	(5)
1. Ringinanom	4	6	4	-
2. Sumbersari	2	1	2	-
3. Karanggondang	2	2	3	-
4. Tunjung	1	1	3	-
5. Jati	2	1	3	-
6. Tumenggungan	-	2	2	-
7. Besuki	2	3	2	-
8. Bakung	2	3	3	-
9. Mangunan	2	3	2	-
10. Sukorejo	3	1	3	-
11. Slemanan	2	2	2	-
12. Bendorejo	1	2	-	-
Kecamatan Udanawu	23	27	29	0

Sumber Data : Data Kecamatan

**Tabel 4.2.6**  
**Bangunan Tempat Tinggal Menurut Jenis**  
**Per Desa 2011**

Desa	Permanen	Semi Permanen	Non Permanen	Jumlah
(1)	(2)	(3)	(4)	(5)
1. Ringinanom	1.342	43	17	1.402
2. Sumbersari	870	30	9	909
3. Karanggondang	612	18	8	638
4. Tunjung	694	33	11	738
5. Jati	632	21	15	668
6. Tumenggungan	672	24	21	717
7. Besuki	656	17	16	689
8. Bakung	1.483	51	38	1.572
9. Mangunan	648	26	19	693
10. Sukorejo	1.420	50	32	1.502
11. Slemanan	1.051	50	21	1.122
12. Bendorejo	516	30	9	555
Kecamatan Udanawu	10.596	393	216	11.205

Sumber Data : Data Kecamatan

**Tabel 4.2.7**  
**Rumahtangga Pengguna Listrik PLN dan Non Listrik**  
**Menurut Desa 2011**

Desa	Listrik PLN	Non Listrik	Jumlah
(1)	(2)	(3)	(4)
1. Ringinanom	1.399	3	1.402
2. Sumbersari	905	4	909
3. Karanggondang	679	4	683
4. Tunjung	736	2	738
5. Jati	668	-	668
6. Tumenggungan	717	-	717
7. Besuki	689	-	689
8. Bakung	1.565	7	1.572
9. Mangunan	693	-	693
10. Sukorejo	1.502	-	1.502
11. Slemanan	1.122	-	1.122
12. Bendorejo	555	-	555
Kecamatan Udanawu	11.230	20	11.250

Sumber Data : Data Kecamatan

**Tabel 4.3.1**  
**Fasilitas Kesehatan Per Desa**  
**2011**

Desa	RSU/ Bersalin	Laboratorium	Puskesmas
(1)	(2)	(3)	(4)
1. Ringinanom	-	-	-
2. Sumbersari	1	-	-
3. Karanggondang	-	-	1
4. Tunjung	-	-	-
5. Jati	-	-	-
6. Tumenggungan	-	-	-
7. Besuki	-	-	-
8. Bakung	2	-	-
9. Mangunan	1	-	-
10. Sukorejo	-	-	-
11. Slemanan	1	-	-
12. Bendorejo	-	-	-
Kecamatan Udanawu	5		1

**Lanjutan Tabel 4.3.1**

Desa	Puskes mas Pembantu	Polikli nik	Posyandu	Toko Obat
(1)	(5)	(6)	(7)	(8)
1. Ringinanom	1	-	5	-
2. Sumpersari	-	-	5	-
3. Karanggondang	-	-	3	-
4. Tunjung	-	-	3	1
5. Jati	-	-	4	-
6. Tumenggungan	1	-	3	-
7. Besuki	-	-	4	-
8. Bakung	1	-	6	-
9. Mangunan	-	-	3	-
10. Sukorejo	-	-	7	-
11. Slemanan	1	-	5	-
12. Bendorejo	-	-	2	-
Kecamatan Udanawu	4	-	50	1

Sumber Data : Data Kecamatan

**Tbel 4.3.2**  
**Dokter, Mantri Kesehatan, Dukun Bayi**  
**Menurut Desa 2011**

Desa	Dokter	Bidan	Perawat	Dukun Bayi
(1)	(2)	(3)	(4)	(5)
1. Ringinanom	-	1	2	-
2. Sumbersari	-	1	-	2
3. Karanggondang	-	1	-	1
4. Tunjung	-	1	1	-
5. Jati	-	1	1	-
6. Tumenggungan	-	1	-	-
7. Besuki	-	1	-	-
8. Bakung	-	1	1	-
9. Mangunan	-	1	-	-
10. Sukorejo	-	1	5	-
11. Slemanan	-	2	1	-
12. Bendorejo	-	1	-	2

Sumber Data : Data Kecamatan

**Tabel 4.3.3**  
**Pengunjung Tempat Pelayanan Kesehatan**  
**Menurut Jenis Kunjungan Per Desa 2011**

Desa	Baru	Lama	Kasus Lama
(1)	(2)	(3)	(4)
1. Ringinanom	626	102	53
2. Sumbersari	755	98	166
3. Karanggondang	642	112	165
4. Tunjung	738	82	96
5. Jati	606	72	133
6. Tumenggungan	633	22	181
7. Besuki	552	24	260
8. Bakung	780	16	122
9. Mangunan	565	18	91
10. Sukorejo	741	32	114
11. Slemanan	700	22	49
12. Bendorejo	622	61	74
Kecamatan Udanawu	7.960	661	1.504

Sumber Data : Data Kecamatan



**Tabel 4.3.4**  
**Pos KB, PPKBD, Sub PPKBD dan Taman Gizi**  
**Menurut Desa 2011**

Desa	Pos KB	PPKBD	Sub PPKBD	Posyan du
(1)	(2)	(3)	(4)	(5)
1. Ringinanom	1	1	8	5
2. Sumbersari	-	1	3	5
3. Karanggondang	1	1	3	3
4. Tunjung	-	1	3	3
5. Jati	-	1	2	4
6. Tumenggungan	1	1	3	3
7. Besuki	-	1	4	4
8. Bakung	1	1	6	6
9. Mangunan	-	1	3	3
10. Sukorejo	-	1	8	7
11. Slemanan	1	1	5	5
12. Bendorejo	-	1	2	2
Kecamatan Udanawu	5	12	50	50

Sumber Data : Data Kecamatan

**Tabel 4.4.1**  
**Akseptor KB Aktif Menurut Alat Kontrasepsi**  
**Per Desa 2011**

Desa	IUD	MOW/ MOP	Implan	Suntik
(1)	(2)	(3)	(4)	(5)
1. Ringinanom	69	12	10	536
2. Sumbersari	91	4	11	263
3. Karanggondang	147	0	4	107
4. Tunjung	78	4	5	298
5. Jati	111	7	11	184
6. Tumenggungan	66	17	17	206
7. Besuki	68	5	16	242
8. Bakung	191	7	4	556
9. Mangunan	95	12	19	204
10. Sukorejo	180	23	23	271
11. Slemanan	192	14	9	225
12. Bendorejo	61	4	7	91
Kecamatan Udanawu	1.349	109	136	3.183

**Lanjutan Tabel 4.4.1**

Desa	PIL	Kondom	Jumlah
(1)	(6)	(7)	(8)
1. Ringinanom	97	5	729
2. Sumberhari	99	0	468
3. Karanggondang	75	0	333
4. Tunjung	32	0	417
5. Jati	37	2	352
6. Tumenggungan	95	2	403
7. Besuki	37	1	369
8. Bakung	152	0	910
9. Mangunan	73	6	409
10. Sukorejo	159	1	657
11. Slemanan	68	1	509
12. Bendorejo	12	2	177
Kecamatan Udanawu	936	20	5.733

Sumber Data : Data Kecamatan


**Tabel 4.4.2**  
**Pencapaian dan Persentase Peserta KB Aktif Terhadap Target**  
**Menurut Desa 2011**

Desa	Target	Pencapaian	Persentase Pencapaian
(1)	(2)	(3)	(4)
1. Ringinanom	68	98	144
2. Sumpersari	114	165	145
3. Karanggondang	32	54	169
4. Tunjung	22	43	195
5. Jati	40	75	188
6. Tumenggungan	65	113	174
7. Besuki	63	104	165
8. Bakung	122	190	156
9. Mangunan	88	133	151
10. Sukorejo	131	190	145
11. Slemanan	72	104	144
12. Bendorejo	24	40	167
Kecamatan Udanawu	841	1.309	156

Sumber Data : Data Kecamatan

# Bab 5 PERTANIAN

<http://blitarkab.bps.go.id>



## **Bab V**

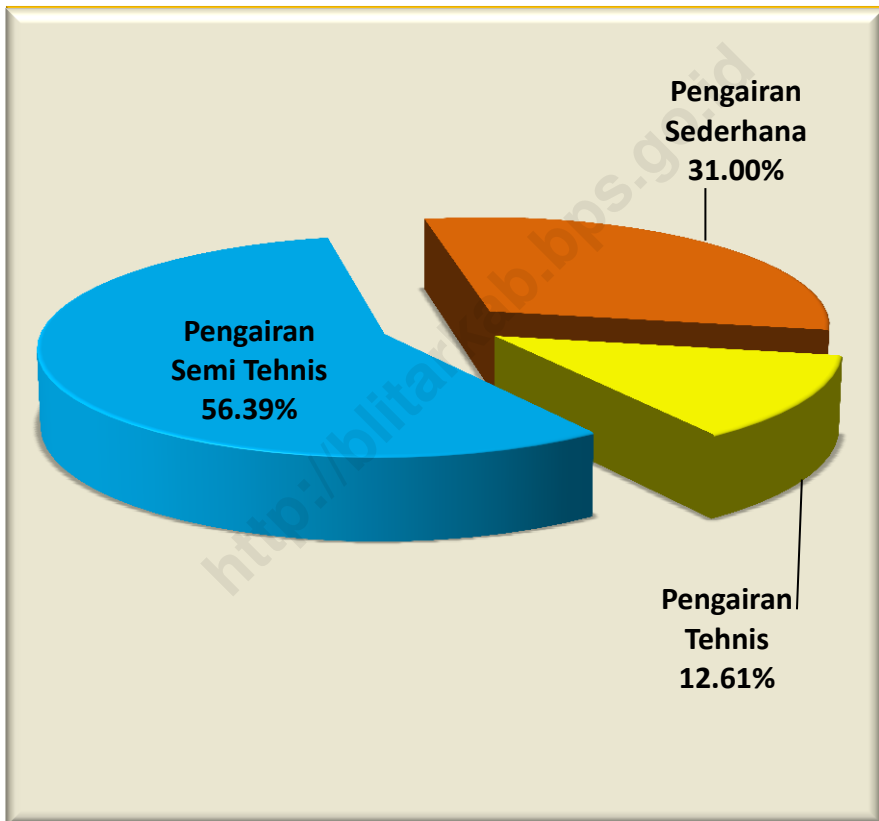
### **PERTANIAN**

Menurut data yang ada di Dinas Pertanian Kabupaten Blitar, sebagian kecil dari luas wilayah digunakan untuk lahan sawah, dibandingkan dengan tahun sebelumnya tidak banyak perubahan. Dari luas lahan sawah yang ada dibedakan menjadi sawah yang berpengairan teknis, berpengairan semi teknis, berpengairan sederhana, irigasi desa/non PU, tadah hujan, pasang surut dan lebak, /polder lain. Untuk luas lahan bukan sawah dibedakan menjadi: lahan yang digunakan untuk pekarangan, bangunan dan halaman, tambak, hutan negara, hutan rakyat, rawa, ladang, tegal, padang rumput dan perkebunan.

Yang disajikan dalam komoditi sub sektor tanaman bahan makanan, sayur-sayuran dan buah-buahan adalah luas tanam, luas panen dan produksi yang dihasilkan pada tahun 2009. Luas area dan produksi tanaman perkebunan semusim dan tahunan meliputi: tebu, tembakau, kenanga, kopi, kakau, cengkeh, kapuk, kelapa dan lada terlihat pada tabel 5.3.1.

Perkembangan kuantitas ternak pada umumnya meningkat dari tahun ke tahun pada tiga tahun terakhir, hal tersebut sesuai data pada dinas peternakan. Jumlah ternak yang ada antara lain: Sapi potong, kerbau, kambing, domba, kuda, ayam kampung, ayam ras, Itik/itik manila, entok, kelinci,

**Gambar : 5. Luas Lahan Sawah Menurut Jenis Pengairan 2011**



Sumber Data : Data Kecamatan

**Tabel 5.1.1**  
**Luas Lahan Sawah Menurut Jenis Pengairan**  
**per Desa 2011**

Desa	Luas Sawah			Jumlah
	Pengairan Tehnis	Pengairan Semi Tehnis	Pengairan Sederhana	
(1)	(2)	(3)	(4)	(5)
1. Ringinanom	-	173,025	-	173,025
2. Sumpersari	-	132,490	101,010	233,500
3. Karanggondang	-	15,820	167,555	183,375
4. Tunjung	56,195	-	188,405	244,600
5. Jati	-	196,500	-	196,500
6. Tumenggungan	-	70,215	85,895	156,110
7. Besuki	40,100	60,090	-	100,190
8. Bakung	50,000	100,000	36,600	186,600
9. Mangunan	-	100,560	144,448	215,008
10. Sukorejo	46,500	1.985,850	-	242,350
11. Slemanan	-	230,593	-	230,593
12. Bendorejo	87,757	-	-	87,757
Kecamatan Udanawu	280,552	1.255,053	689,913	2.229,518

Sumber Data : Data Kecamatan



**Tabel 5.1.2**  
**Luas Lahan Kering Menurut Jenis Pengairan**  
**per Desa 2011**

Desa	Lahan Kering			Jumlah
	Halaman/ Bangunan	Tegal/ Ladang	Lainnya	
(1)	(2)	(3)	(4)	(5)
1. Ringinanom	85,200	180,728	26,100	292,028
2. Sumpersari	35,800	50,202	12,810	98,812
3. Karanggondang	28,750	126,252	11,715	166,717
4. Tunjung	31,600	59,312	11,800	102,712
5. Jati	26,700	54,097	9,200	89,997
6. Tumenggungan	30,920	86,535	9,100	126,555
7. Besuki	28,300	76,466	5,400	110,166
8. Bakung	60,200	151,542	16,140	227,882
9. Mangunan	30,880	57,675	9,820	98,375
10. Sukorejo	59,500	127,892	11,820	199,212
11. Slemanan	35,400	71,445	10,735	117,580
12. Bendorejo	17,120	38,105	9,480	64,705
Kecamatan Udanawu	470,370	1.080,251	144,120	1.694,741

Sumber Data : Data Kecamatan

**Tabel 5.1.3**  
**Mutasi Lahan Sawah Menurut Jenis Irigasi**  
**per Desa 2011**

Desa	2008	2009	2010	2011
(1)	(2)	(3)	(4)	(5)
1. Tehnis	1702	1697	1697	1697
2. Setengah Tehnis	36	35	35	35
3. Sederhana	491	490	490	490
Kecamatan Udanawu	-	2.229	2.222	2.222

Sumber Data : Data Kecamatan

**Tabel 5.2.1**  
**Luas Tanam dan Luas Panen Tanaman Padi 2011**

Bulan	Luas Tanam (Ha)	Luas Panen (Ha)
(1)	(2)	(3)
1. Januari	200	23
2. Pebruari	502	99
3. Maret	516	1.119
4. April	-	196
5. Mei	-	418
6. Juni	-	503
7. Juli	-	-
8. Agustuis	-	-
9. September	-	-
10. Oktober	-	-
11. Nopember	-	-
12. Desember	53	-
Kecamatan Udanawu	1.271	2.358

Sumber Data : Data Kecamatan

**Tabel 5.2.2**  
**Luas Panen dan Luas Tanam Tanaman Jagung 2011**

Bulan	Luas Tanam (Ha)	Luas Panen (Ha)
(1)	(2)	(3)
1. Januari	-	17
2. Pebruari	3	-
3. Maret	10	-
4. April	148	5
5. Mei	822	5
6. Juni	530	71
7. Juli	184	76
8. Agustuis	530	828
9. September	522	527
10. Oktober	52	181
11. Nopember	-	523
12. Desember	-	513
Kecamatan Udanawu	2.273	2.614

Sumber Data : Data Kecamatan

**Tabel 5.2.3**  
**Luas Panen dan Luas Tanam Tanaman Kacang Tanah 2011**

Bulan	Luas Tanam (Ha)	Luas Panen (Ha)
(1)	(2)	(3)
1. Januari	-	-
2. Pebruari	-	-
3. Maret	-	-
4. April	5	-
5. Mei	15	-
6. Juni	20	4
7. Juli	7	3
8. Agustuis	8	12
9. September	4	23
10. Oktober	-	5
11. Nopember	-	4
12. Desember	-	2
Kecamatan Udanawu	705	632

Sumber Data : Data Kecamatan

**Tabel 5.2.4**  
**Luas Tanam, Luas Panen Tanaman Sayuran 2011**

Jenis Sayuran	Luas Tanam (Ha)	Luas Panen (Ha)
(1)	(2)	(3)
1. Kobis	48	47
2. Petsai/ Sawi	-	-
3. Kacang Panjang	201	215
4. Cabe Besar	118	126
5. Cabe Rawit	78	74
6. Terung	35	40
7. Ketimun	32	30
8. Tomat	34	35
9. Buncis	3	6
10. Bayam	-	-
11. Semangka	5	10

Sumber Data : Data Kecamatan

**Tabel 5.2.5****Tanaman Buah-buahan Menurut Jenisnya 2011**

Desa	Satuan	Yang Ditanam	Produksi
(1)	(2)	(3)	(4)
1. Apokat	Pohon	114	230
2. Mangga	Pohon	2.900	1.200
3. Salak	Pohon	2.200	6.600
4. Duku	Pohon	70	39
5. Jambu Air	Pohon	50	130
6. Durian	Pohon	1.200	3.600
7. Rambutan	Pohon	7.900	10.200
8. Jeruk Siam	Pohon	200	200
9. Nanas	Pohon	10.000	500
10. Pepaya	Pohon	8.000	1.600
11. Melinjo	Pohon	22.500	3.200

Lanjutan Tabel 5.2.5

Desa	Satuan Yang Ditanam	Produksi
(1)	(2)	(5)
		(6)
12. Jeruk Besar	Pohon	-
13. Belimbing	Pohon	726
14. Jambu Biji	Pohon	38
15. Manggis	Pohon	-
16. Nangka	Pohon	6.685
17. Pisang	Pohon	24.050
18. Sawo	Pohon	192
19. Sisrsak	Pohon	3.090
20. Sukun	Pohon	1.800
21. Petai	Pohon	540

Sumber Data : Data Kecamatan



**Tabel 5.3.1**  
**Luas Areal, Produksi dan Jumlah Petani Perkebunan Rakyat**  
**2011**

Desa	Luas Area (Ha)	Produksi (ton)	Jumlah Petani
(1)	(2)	(3)	(4)
1. Tanaman Semusim			
a. Tebu	466,00	36.814,00	254
b. Tembakau Lokal			
c. Tembakau			
2. Tanaman Tahunan			
a. Kenanga	13,20	84,00	78
b. Cengkeh			
c. Kopi			
d. Kakau	67,50	433,00	245
e. Kapuk Randu			
f. Kelapa	135,50	150,00	1.300

Sumber Data : Data Kecamatan

**Tabel 5.4.1**  
**Populasi Ternak Unggas 2008-2011**

Jenis Ternak	2008	2009	2010	2010
(1)	(2)	(3)	(4)	(5)
1. Sapi Perah	205	206	211	238
2. Sapi Potong	4.103	4.153	5.210	4.612
3. Kerbau	174	174	176	18
4. Kuda	-	-	-	-
5. Kambing	2.367	2.371	2.365	2.630
6. Domba	261	261	266	36
7. Babi	-	-	-	-
8. Ayam Kampung	133.509	134.844	134.102	113.204
9. Ayam Ras	920.200	934.000	932.500	421.700
10. Ayam Pedaging	375.700	379.400	377.600	150.000
11. Itik Manila	27.019	27.235	27.241	5.379
12. Entok	2.952	2.961	2.970	1.620

Sumber Data : Data Kecamatan

**Tabel 5.4.2**  
**Populasi Unggas Menurut Desa 2011**


Desa	Ayam		Itik/Itik Manila	Lainnya
	Petelur	Kampung		
(1)	(2)	(3)	(4)	(5)
1. Ringinanom	31.500	8.300	235	-
2. Sumbersari	84.000	5.712	510	-
3. Karanggondang	8.700	5.200	98	-
4. Tunjung	17.500	6.100	320	-
5. Jati	14.000	4.200	190	-
6. Tumenggungan	21.000	4.600	130	-
7. Besuki	32.000	4.620	2.200	-
8. Bakung	105.000	11.000	800	-
9. Mangunan	24.000	5.100	166	-
10. Sukorejo	47.000	11.300	1.510	-
11. Slemanan	20.000	7.300	710	-
12. Bendorejo	17.000	4.050	130	-
Kecamatan Udanawu	421.700	77.482	6.999	0

Sumber Data : Data Kecamatan

# **Bab 6**

# **PERDAGANGAN**

<http://blitarkab.bps.go.id>

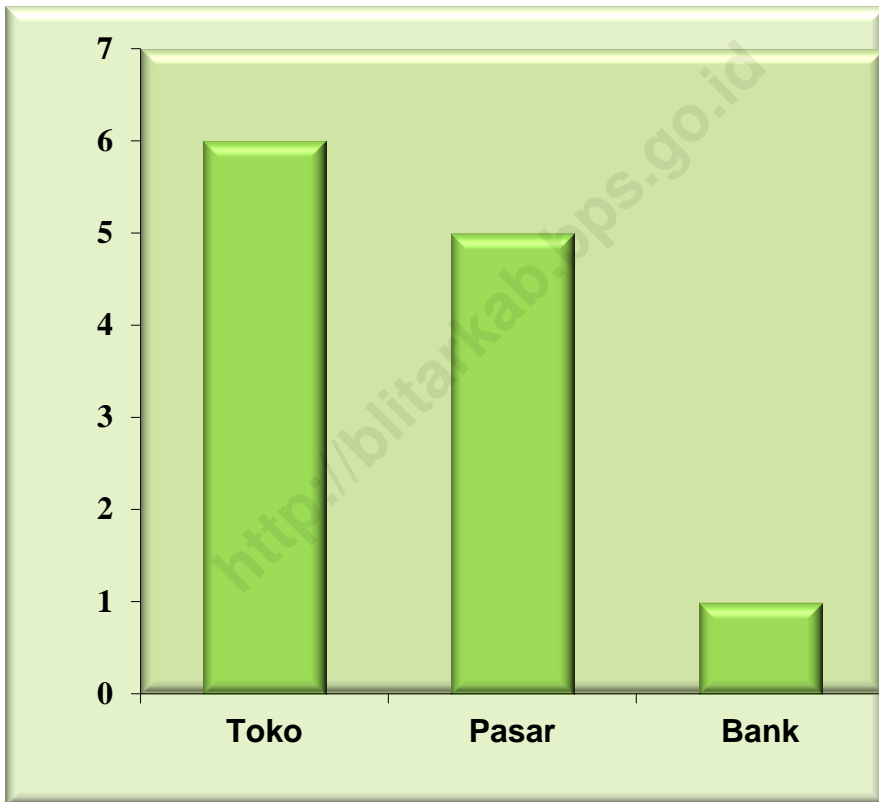


## **Bab VI**

### **PERDAGANGAN**

Perekonomian di Kecamatan Udanawu tidak lepas dari pengaruh aktifitas di sektor perdagangan. Pasar yang ada di dua desa merupakan pusat perdagangan tidak hanya dari wilayah kecamatan ini tetapi juga dari luar wilayah kecamatan ini. Dalam Bab ini disajikan jumlah fasilitas usaha dan aktifitas dari sektor dirinci per desaperdagangan

**Gambar : 6. Banyaknya Pasar, Toko dan Warung/Depot  
2011**



Sumber Data : Data Kecamatan

**Tabel 6.1.1**  
**Pasar, Toko dan Warung/Depot Menurut Desa 2011**

Desa	Pasar			Toko	Warung
	Umum	Hewan	Sepeda	Pracang	
(1)	(2)	(3)	(4)	(5)	(5)
1. Ringinanom	-	-	-	19	16
2. Sumbersari	-	-	-	7	3
3. Karanggondang	-	-	-	8	2
4. Tunjung	-	-	-	9	5
5. Jati	1	-	-	24	8
6. Tumenggungan	-	-	-	6	2
7. Besuki	-	-	-	5	4
8. Bakung	1	-	-	23	13
9. Mangunan	-	-	-	5	4
10. Sukorejo	-	-	-	22	12
11. Slemanan	-	-	-	18	4
12. Bendorejo	-	-	-	8	2
Kecamatan Udanawu	2	-	-	154	75

Sumber Data : Data Kecamatan

**Tabel 6.2.1**  
**Perusahaan Akomodasi, Angkutan dan Wisata**  
**Menurut Desa 2011**

Desa	Hotel/Pe nginapan	Angku tan Truk	Tempat Hiburan/ Wisata
(1)	(2)	(3)	(4)
1. Ringinanom	-	6	-
2. Sumbersari	-	5	-
3. Karanggondang	-	6	-
4. Tunjung	-	5	-
5. Jati	-	3	-
6. Tumenggungan	-	4	-
7. Besuki	-	3	1
8. Bakung	-	6	-
9. Mangunan	-	5	-
10. Sukorejo	-	11	1
11. Slemanan	-	7	-
12. Bendorejo	-	5	-
Kecamatan Udanawu	-	50	2

Sumber Data : Data Kecamatan



**Tabel 6.2.2**  
**Kendaraan Bermotor Menurut Jenis**  
**per Desa 2011**


Desa	Truk	Pick Up	Van
(1)	(2)	(3)	(4)
1. Ringinanom	9	7	13
2. Sumbersari	7	5	8
3. Karanggondang	11	5	4
4. Tunjung	7	7	12
5. Jati	5	5	8
6. Tumenggungan	6	5	7
7. Besuki	3	6	6
8. Bakung	10	16	15
9. Mangunan	6	5	7
10. Sukorejo	13	9	14
11. Slemanan	8	5	10
12. Bendorejo	6	4	6
Kecamatan Udanawu	91	79	110

Sumber Data : Data Kecamatan

# **Bab 7**

# **KEUANGAN**

<http://blitarkab.bps.go.id>



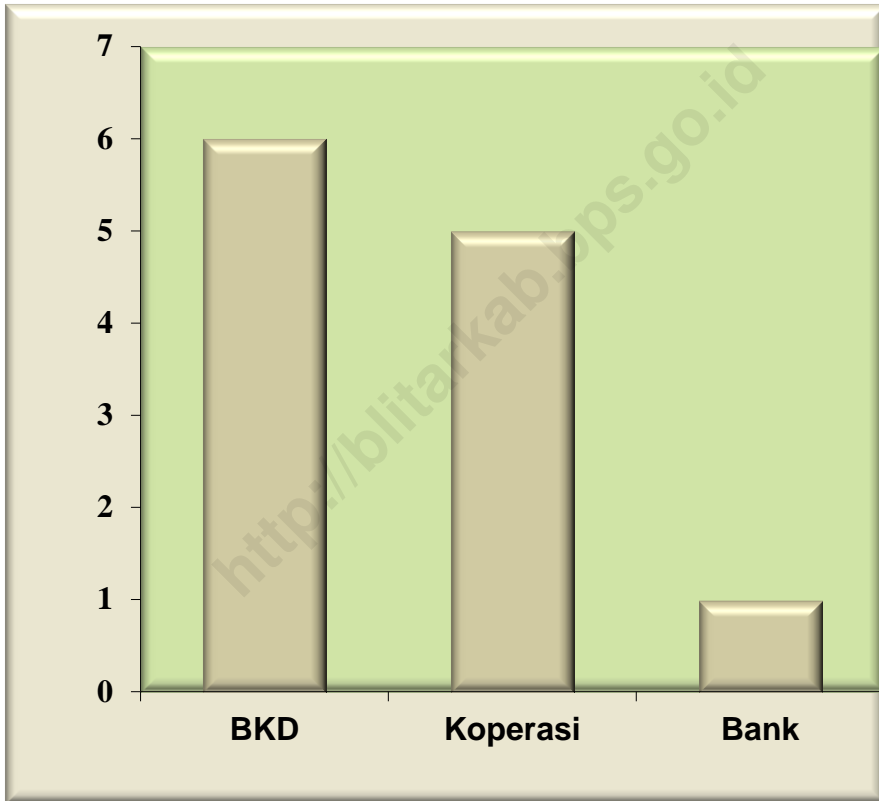
## **Bab VII**

### **KEUANGAN**

Keuangan menunjang jalannya roda pemerintahan dan pembangunan, salah satu sumber dari pendapatan daerah adalah realisasi pendapatan pajak bumi bangunan. Meningkatnya prosentase realisasi pembayaran Pajak Bumi Bangunan (PBB) selama tiga tahun terakhir hingga, bisa dikatakan kesadaran masyarakat atas membayar pajak meningkat.

Salah satu lembaga keuangan yang banyak membantu perekonomian masyarakat menengah ke bawah adalah koperasi. Koperasi adalah bentuk badan hukum yang mengutamakan kesejahteraan anggotanya..

**Gambar : 7. Banyaknya Lembaga Keuangan Menurut Jenisnya 2011**



Sumber Data : Data Kecamatan

**Tabel 7.1.1**  
**Target Dan Realisasi Pajak Bumi Bangunan ( PBB )**  
**dan Wajib Pajak Menurut Desa 2011**

Desa	Target (000Rp)	Realisasi (000Rp)	Wajib Pajak
(1)	(2)	(3)	(4)
1. Ringinanom	72.789	72.789	3.006
2. Summersari	46.881	46.881	2.286
3. Karanggondang	53.258	53.258	1.911
4. Tunjung	53.070	53.070	2.220
5. Jati	46.401	46.401	1.582
6. Tumenggungan	32.942	32.942	1.968
7. Besuki	32.942	32.942	1.306
8. Bakung	80.389	80.389	3.109
9. Mangunan	46.739	46.739	1.976
10. Sukorejo	81.760	81.760	3.176
11. Slemanan	65.451	65.451	2.532
12. Bendorejo	34.275	34.275	1.114
Kecamatan Udanawu	646.897	646.897	26.186

Sumber Data : Data Kecamatan

**Tabel 7.1.2**  
**Pemasukan Obat-obatan dan Restribusi Puskesmas dan**  
**Puskesmas Pembantu Per Bulan**

Bulan	Puskesmas Puskesmas Pembantu		Jumlah
(1)	(2)	(3)	(4)
1. Januari	1	3	4
2. Pebruari	1	3	4
3. Maret	1	3	4
4. April	1	3	4
5. Mei	1	3	4
6. Juni	1	3	4
7. Juli	1	3	4
8. Agustuis	1	3	4
9. September	1	3	4
10. Oktober	1	3	4
11. Nopember	1	3	4
12. Desember	1	3	4
Kecamatan Udanawu	1	3	4

Sumber Data : Data Kecamatan

**Tabel 7.2.1**  
**Banyaknya Lembaga Keuangan Menurut Jenis**  
**per Desa 2011**

Desa	BKD	Kope rasi	KURK	Bank	Valas
(1)	(2)	(3)	(4)	(5)	(6)
1. Ringinanom	1	-	-	-	-
2. Sumpersari	-	-	-	-	-
3. Karanggondang	-	-	-	-	-
4. Tunjung	1	-	-	-	-
5. Jati	-	1	-	-	-
6. Tumenggungan	1	-	-	-	-
7. Besuki	1	-	-	-	-
8. Bakung	-	1	-	-	-
9. Mangunan	1	-	-	-	-
10. Sukorejo	1	4	-	1	-
11. Slemanan	-	-	-	-	-
12. Bendorejo	-	-	-	-	-
Kecamatan Udanawu	6	5		1	

Sumber Data : Data Kecamatan



**st2013**  
SENSUS PERTANIAN

# DATA

**Mencerdaskan Bangsa**



**BADAN PUSAT STATISTIK KABUPATEN BLITAR**

Jl. Brigjen Katamsa No. 5 Blitar

Telp. : (0342) 801474, 803361

Email : [bps3505@yahoo.com](mailto:bps3505@yahoo.com)