

Katalog BPS:1102001.1405.031



**KECAMATAN TUALANG
DALAM ANGKA
2012**



**BADAN PUSAT STATISTIK
KABUPATEN SIAK**

KECAMATAN TUALANG

DALAM ANGKA 2012

Nomor Publikasi : 14.055.2012.11
Katalog BPS : 1102001.1405.022
ISBN :
Ukuran Buku : 148 x 210 mm
Jumlah Halaman : vi + 47 halaman

Kompilasi Data :
MARLIS
(Koordinator Statistik Kecamatan Tualang)

Naskah :
Seksi Neraca Wilayah dan Analisis Statistik
Badan Pusat Statistik Kabupaten Siak

Gambar Kulit :
Seksi Integrasi, Pengolahan, dan Diseminasi Statistik
Badan Pusat Statistik Kabupaten Siak

Diterbitkan Oleh :
Badan Pusat Statistik Kabupaten Siak

Boleh dikutip dengan menyebut sumbernya



BADAN PUSAT STATISTIK KABUPATEN SIAK

KATA PENGANTAR

Penerbitan publikasi Kecamatan Dalam Angka Tahun 2011 ini merupakan sumber data kecamatan. Adapun tujuan dari penerbitan buku ini adalah untuk mempermudah para pengguna data dalam hal rujukan data statistik terutama yang menyangkut statistik sektoral wilayah.

Kami menyadari bahwa publikasi ini masih sangat jauh dari sempurna dan masih banyak mengandung kelemahan oleh sebab itu kritik dan saran yang bersifat membangun sangat kami harapkan dari berbagai pihak untuk kesempurnaan penerbitan yang akan datang.

Dengan terbitnya publikasi ini kami ucapkan terima kasih kepada semua pihak yang telah ikut membantu, khususnya pihak Kecamatan dan semua instansi Pemerintah ataupun swasta yang berada di lingkungan kecamatan. Kami harapkan kerjasama ini dapat terus ditingkatkan pada masa yang akan datang.

Siak Sri Indrapura, Mei 2012
Badan Pusat Statistik Kabupaten Siak
Kepala

Ir. H. Iwan Trisna, MP
NIP 19640404 199102 1 001



PEMERINTAH DAERAH KABUPATEN SIAK
CAMAT TUALANG

KATA SAMBUTAN

Keberhasilan program pembangunan selalu dilandasi oleh perencanaan yang mantap, untuk itu harus ditunjang dengan data statistik yang objektif dan akurat. Terdorong akan kebutuhan tersebut, maka diperlukan penghimpunan data statistik yang lengkap dan terpercaya. Hal ini akan sangat berharga bagi segenap instansi pemerintah maupun swasta dalam menentukan dan menetapkan arah kebijakannya.

Penerbitan buku “Kecamatan Tualang dalam Angka 2011” ini dapat pula dijadikan sumber dalam pengawasan dan pengevaluasian terhadap hasil pembangunan yang telah dicapai. Karena itu kita semua berharap agar penerbitan buku publikasi ini dapat secara teratur dan terus-menerus diterbitkan.

Akhirnya saya ingin menekankan perlunya kerja sama dan uluran tangan dari berbagai instansi pemerintah maupun swasta di daerah ini, dalam usaha bersama untuk menyajikan data statistik yang baik dan terpercaya. Atas partisipasi semua pihak dalam terwujudnya publikasi ini diucapkan terima kasih, semoga bermanfaat untuk menunjang keberhasilan pembangunan di daerah ini.

Siak Sri Indrapura, Mei 2012
CAMAT TUALANG

RONI RAHMAT, S.STP, M.Si
NIP. 19771026 199612 1 001

KATA PENGANTAR
KOORDINATOR STATISTIK KECAMATAN TUALANG

Seiring dengan semakin meningkatnya pembangunan dalam segala bidang, kebutuhan akan tersedianya data statistik yang akurat, tepat waktu, berkesinambungan, dan tersaji hingga lingkup wilayah terkecil merupakan suatu keharusan guna mendukung pembangunan tersebut.

Menyadari akan pentingnya informasi tersebut, Badan Pusat Statistik (BPS) Kabupaten Siak berupaya menyajikan data pada level kecamatan. Berkaitan dengan hal tersebut perlu diterbitkan buku “Kecamatan Tualang dalam Angka 2011” yang memuat informasi statistik pada tingkat desa/kelurahan, baik yang diperoleh melalui hasil sensus dan survey yang dilakukan oleh BPS maupun yang dihimpun melalui catatan administrasi/registrasi.

Dengan terbitnya publikasi ini, tidak lupa kami mengucapkan terima kasih atas bantuan yang telah diberikan oleh semua pihak. Semoga kerja sama yang telah terjalin ini dapat lebih ditingkatkan lagi di masa yang akan datang.

Siak Sri Indrapura, Mei 2012
Koordinator Statistik
Kecamatan Tualang

MARLIS
NIP. 19720703 200502 1 001

DAFTAR ISI

	Halaman
KATA PENGANTAR	i
DAFTAR ISI	iv
DAFTAR TABEL	v
BAB I GEOGRAFIS	1
BAB II PEMERINTAHAN	4
BAB III KEPENDUDUKAN	10
BAB IV SOSIAL	16
BAB V LAHAN	40

<http://siakkab.bps.go.id>

DAFTAR TABEL

	Halaman
Tabel 1.1	Batas Desa di Kecamatan Tualang Tahun 2011 2
Tabel 1.2	Jarak Antara Ibukota Kecamatan Tualang dengan Pusat Pemerintahan Desa/Kelurahan Tahun 2011..... 3
Tabel 2.1	Pejabat Pemerintahan Dirinci Per Desa di Kecamatan Tualang Tahun 2011 5
Tabel 2.2	Nama-nama dan Jabatan Dalam Struktur Pemerintahan di Kecamatan Tualang Tahun 2011..... 6
Tabel 2.3	Wilayah Administrasi di Kecamatan Tualang Menurut Status Pemerintahan Tahun 2011..... 8
Tabel 2.4	Pusat Pemerintahan, Luas Wilayah, RW dan RT di Kecamatan Tualang Tahun 2011..... 9
Tabel 3.1	Banyaknya Kepala Keluarga, Penduduk dan Rata-rata Penduduk Per Kepala Keluarga di Kecamatan Tualang Tahun 2011 12
Tabel 3.2	Luas Wilayah, Penduduk dan Kepadatan Penduduk Per Desa di Kecamatan Tualang Tahun 2011 13
Tabel 3.3	Banyak Penduduk Menurut Jenis Kelamin di Kecamatan Tualang Tahun 2011 . 14
Tabel 3.4	Banyaknya Penduduk Menurut Jenis Kelamin dan Desa Serta Sex Ratio di Kecamatan Tualang Tahun 2011 15
Tabel 4.1	Banyak Sekolah Menurut Desa, Tingkatan dan Status Di Kecamatan Tualang Tahun 2011..... 18
Tabel 4.2	Banyak Murid Sekolah Negeri dan Swasta di Kecamatan Tualang Tahun 2011 . 20
Tabel 4.3	Banyaknya Guru, Murid dan Rasio Guru dengan Murid Sekolah Dasar (SD) di Lingkungan Dinas Pendidikan Kecamatan Tualang Tahun 2011..... 21
Tabel 4.4	Banyaknya Guru, Murid dan Rasio Guru dengan Murid SLTP, SMU dan SMK di Lingkungan Dinas Pendidikan Kecamatan Tualang Tahun 2011..... 23
Tabel 4.5	Banyaknya Murid, Rombel dan Lulusan di Kecamatan Tualang 2011 25
Tabel 4.6	Banyak Guru menurut Status di Kecamatan Tualang Tahun 2011 26
Tabel 4.7	Banyaknya Fasilitas Kesehatan Menurut Desa di Kecamatan Tualang Tahun 2011*)..... 27
Tabel 4.8	Banyaknya Tenaga Medis di Kecamatan Tualang Tahun 2011 28
Tabel 4.9	Banyak Imunisasi Bayi dan Balita Berdasarkan Jenisnya Dirinci Per Desa di Kecamatan Tualang Tahun 2011 29
Tabel 4.10	Persentase Bayi dan Balita yang Diimunisasi Dirinci Per Desa di Kecamatan Tualang Tahun 2011 31
Tabel 4.11	Jumlah dan Persentase Ibu Hamil yang Di imunisasi Dirinci per Desa di Kecamatan Tualang Tahun 2011 32

Tabel 4.12	Rata-rata Kunjungan dan Penimbangan Balita di Kecamatan Tualang Tahun 2011.....	33
Tabel 4.13	Penduduk Menurut Jenis Sarana Air Bersih yang Dipergunakan di Kecamatan Tualang Tahun 2011	34
Tabel 4.14	Banyaknya Persalinan Menurut Tenaga Penolong Persalinan di Kecamatan Tualang Tahun 2011	35
Tabel 4.15	Banyaknya Kunjungan 16 Macam Penderita Penyakit di Kecamatan Tualang Tahun 2011.....	36
Tabel 4.16	Banyaknya Tempat Peribadatan Menurut Jenis dan Desa di Kecamatan Tualang Tahun 2011.....	37
Tabel 4.17	Banyaknya Nikah, Thalaq, Cerai dan Rujuk Dirinci Per Desa/Kelurahan di Kecamatan Tualang Tahun 2011	38
Tabel 4.18	Banyak Koperasi Dirinci Menurut Jenisnya dan Desa di Kecamatan Tualang Tahun 2011.....	39
Tabel 5.1	Keadaan Desa di Kecamatan Tualang menurut Desa/Kelurahan Tahun 2011 ..	41
Tabel 5.2	Kondisi Kesuburan Lahan Dirinci Menurut Desa di Kecamatan Tualang Tahun 2011.....	42
Tabel 5.3	Luas Tanam, Luas Panen, Produktivitas dan Produksi Tanaman Pangan Menurut Jenis Tanaman di Kecamatan Tualang Tahun 2011	43
Tabel 5.4	Luas Tanam, Luas Panen, Produktivitas dan Produksi Tanaman Sayur Mayur Menurut Jenis Tanaman di Kecamatan Tualang Tahun 2011	44
Tabel 5.5	Luas Tanam, Luas Panen, Produktivitas dan Produksi Tanaman Buah-Buahan Menurut Jenis Tanaman di Kecamatan Tualang Tahun 2011.....	45
Tabel 5.6	Luas Tanam, Luas Panen, Produktivitas dan Produksi Tanaman Obat-obatan Menurut Jenis Tanaman di Kecamatan Tualang Tahun 2011	46
Tabel 5.7	Luas Tanam, Luas Panen, Produktivitas dan Produksi Tanaman Hias Menurut Jenis Tanaman di Kecamatan Tualang Tahun 2011	47
Tabel 5.8	Luas Areal, Produktivitas dan Produksi Perkebunan Menurut Komoditi di Kecamatan Tualang Tahun 2011	48

BAB I

GEOGRAFIS

1. LETAK

Kecamatan Tualang terletak antara :

$0^{\circ}32'-0^{\circ}51'$	Lintang Utara
$101^{\circ}28'-101^{\circ}52'$	Bujur Timur

2. BATAS

Kecamatan Tualang berbatasan dengan :

- ❖ UTARA : KECAMATAN MINAS
- ❖ SELATAN : KECAMATAN KERINCI KANAN
- ❖ BARAT : KECAMATAN MINAS, KOTA PEKANBARU
- ❖ TIMUR : KECAMATAN KOTO GASIB, KECAMATAN LUBUK DALAM

3. GEOLOGI

Wilayah kecamatan Tualang seperti pada umumnya wilayah Kabupaten Siak terdiri dari dataran rendah dan berbukit-bukit dengan struktur tanah pada umumnya terdiri dari tanah podsolik merah kuning dari batuan dan aluvial serta tanah organosol dan gley humus dalam bentuk rawa-rawa atau tanah basah.

Kecamatan Tualang secara umum berada pada daerah dataran dengan mayoritas sektor pertanian didominasi oleh perkebunan kelapa sawit dan karet serta kecamatan ini merupakan salah satu sentra industri di Kabupaten Siak.

Tabel 1.1 Batas Desa di Kecamatan Tualang Tahun 2011

D e s a	Utara	Selatan	Barat	Timur
(1)	(2)	(3)	(4)	(5)
Tualang	Pinang Sebatang	Maredan	Maredan	Kelurahan Perawang
Pinang Sebatang	Kuala Gasib	Tualang	Kecamatan Minas	Kuala Gasib
Maredan	Tualang	Kota Pekanbaru	Kota Pekanbaru	Kuala Gasib
Pinang Sebatang Timur	Kuala Gasib	Pinang Sebatang	Kuala Gasib	Pinang Sebatang Barat
Pinang Sebatang Barat	Mandi Angin	Tualang	Tualang	Pinang Sebatang Timur
Maredan Barat	Tualang	Kl.T.Tinggi/ S.Lukut	Tualang	Perbatasan Perkebunan PT.SIR
Perawang Barat	Pinang Sebatang	Meredan Barat	Kelurahan Perawang	Minas Timur
Kelurahan Perawang	Pinang Sebatang	Maredan	Perawang Barat	Tualang

Sumber: Kantor Camat Tualang

Tabel 1.2 Jarak Antara Ibukota Kecamatan Tualang dengan Pusat Pemerintahan Desa/Kelurahan Tahun 2011

D e s a/Kelurahan	Jarak Lurus (Km)
(1)	(2)
Tualang	14
Pinang Sebatang	14
Maredan	6
Pinang Sebatang Timur	14
Pinang Sebatang Barat	15
Maredan Barat	8
Perawang Barat	10
Kelurahan Perawang	11

Sumber: Kantor Camat Tualang

BAB II

PEMERINTAHAN

Terbentuknya Kecamatan Tualang sebagai institusi eksekutif yang berperan menjalankan roda pemerintahan dan pemberdayaan serta pembangunan masyarakat merupakan perpanjangan tangan dari pemerintah otonomi Kabupaten Siak, merupakan aspirasi masyarakat yang bermanfaat untuk mempermudah penduduk dalam hal pelaksanaan kepengurusan administrasi serta lebih memperdekat antara pemerintah dengan rakyat yang diperintahnya.

Kecamatan Tualang yang posisi pusat pemerintahannya ada di Kelurahan Tualang yang kurang lebih jaraknya 49 km dari pusat pemerintah kabupaten yang dapat ditempuh melalui darat maupun sungai.

Kecamatan Tualang merupakan pemekaran dari Kecamatan Siak, yang dimekarkan menjadi empat kecamatan yaitu Siak, Tualang, Kerinci Kanan dan Dayun yang dilaksanakan pada tahun 2001 berdasarkan pada Perda No. 13 Tahun 2001 yang dikeluarkan oleh Pemerintah Daerah Kabupaten Siak. Tujuan pemekaran ini adalah untuk mempermudah masyarakat juga pemerintah dalam menjalankan hubungan administrasi, serta mempermudah jangkauan pembangunan dan pemerintahan kecamatan. Dengan demikian potensi yang ada di kecamatan ini secara tidak langsung lebih terangkat dengan jangkauan pemerintah yang lebih dekat, jangkauan pembangunan yang lebih baik dibandingkan dengan kecamatan yang lama.

Tabel 2.1 Pejabat Pemerintahan Dirinci Per Desa di Kecamatan Tualang Tahun 2011

Desa / Kelurahan	Nama Kepala Pemerintahan
(1)	(2)
Tualang	JUPRIANTO, S.Sos
Pinang Sebatang	HERMAN
Maredan	SUNANI
Pinang Sebatang Timur	AMRI SYARIF
Pinang Sebatang Barat	M. NASIR, S.Ag
Maredan Barat	H.M. ALJUPRI, S.Sos
Perawang Barat	FAISAL, SHi
Kelurahan Perawang	M. NUR ISLAMI

Sumber: Kantor Camat Tualang

Tabel 2.2 Nama-nama dan Jabatan Dalam Struktur Pemerintahan diKecamatan Tualang Tahun 2011

N a m a	Jabatan	Keterangan
(1)	(2)	(3)
RONI RAHMAT, S.STP, M.Si	CAMAT	-
ZALIK EFENDI, S.Sos	SEKCAM	-
SAFNIDAR, SP. MH	Kasi Kesos	-
MELLITA YETTI	Kasi PMD	-
SISWANTO	Kasi Tramtib	-
MUSRI, SP. MM	Kasi Pemerintahan	-
NOFRIADI, S.Sos	Kasubbag Pens. Program	-
MIDAWATI, S.Sos	Kassubag Keuangan	-
NUR' AISYAH	Kasubbag Kepegawaian	-
SUHARTATI	Staf Pemerintahan	-
LINA MARDIAN	Staf Pemerintahan	-
ELY DESILAWATI	Staf Pemerintahan	-
NOVA MELIA, SE	Staf Pemerintahan	-
DIANA HERAWATI	Staf Pemerintahan	-
DALKIT DAULAY	Staf Pemerintahan	-

PEMERINTAHAN

ANZIL RAHMAD	Staf Trantib	-
SYAHRIAL	Staf Kessos	-
OFIRA, A. Md	Staf Kessos	-
NORA DEBORA, SH	Staf PMD	-
MENIK SRI APRIATI	Staf PMD	-
JUMI	Staf PMD	-
ASRI EKA SYAHPUTRI	Staf Keuangan	-
ADI RAHMAN	Staf Keuangan	-
SARI BUDI YATININGSIH	Staf Kepegawaian	-

Sumber: Kantor Camat Tualang

Tabel 2.3 Wilayah Administrasi di Kecamatan Tualang Menurut Status Pemerintahan Tahun 2011

Nama Wilayah Administrasi	Status Pemerintahan
(1)	(2)
Meredan	Desa Definitif
Tualang	Desa Definitif
Pinang Sebatang	Desa Definitif
Meredan Barat	Desa Definitif
Perawang Kelurahan	Kelurahan Definitif
Perawang Barat	Desa Definitif
Pinang Sebatang Barat	Desa Definitif
Pinang Sebatang Timur	Desa Definitif

Sumber: Kantor Camat Tualang

Tabel 2.4 Pusat Pemerintahan, Luas Wilayah, RW dan RTdi Kecamatan Tualang Tahun 2011

Desa/Kelurahan	Pusat Pemerintahan	Luas Wilayah (Ha)	RW	RT
(1)	(2)	(3)	(4)	(5)
Meredan	Meredan	145,25	4	17
Tualang	Tualang	43,16	9	93
Pinang Sebatang	Pinang Sebatang	40,88	4	12
Meredan Barat	Maredan Barat	28,98	4	11
Perawang Kelurahan	Perawang	20,0	8	89
Perawang Barat	Perawang Barat	45,18	7	56
Pinang Sebatang Barat	Pinang Sebatang Barat	21,46	6	11
Pinang Sebatang Timur	Pinang Sebatang Timur	38,16	6	24
JUMLAH		383,07	48	313

Sumber: Kantor Camat Tualang

BAB III

KEPENDUDUKAN

Data statistik kependudukan dalam publikasi ini diambil dari kantor kecamatan berdasarkan laporan registrasi penduduk dari setiap desa/kelurahan, sehingga diharapkan dapat memberikan gambaran keadaan jumlah dan komposisi penduduk di lapangan.

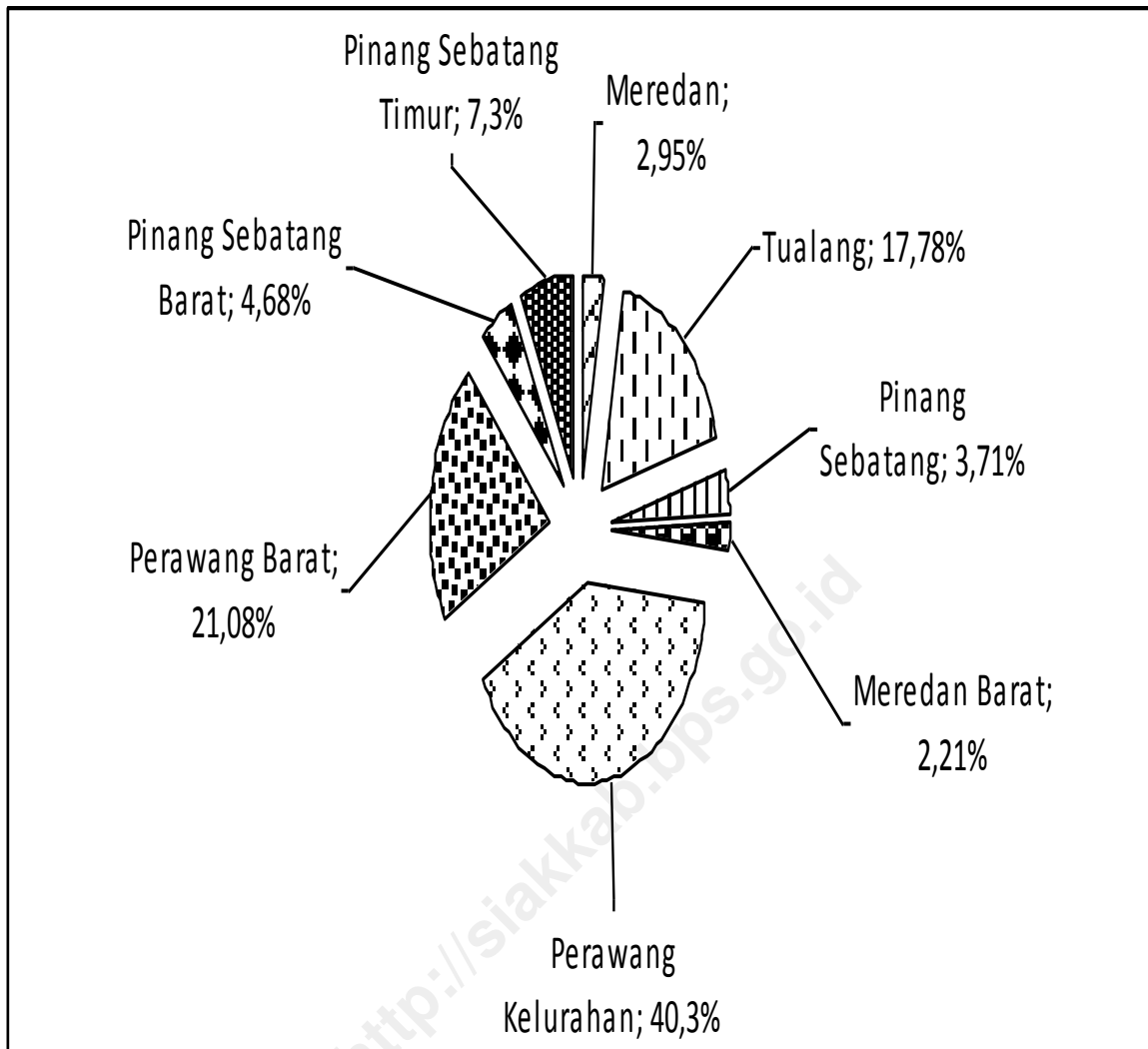
Disamping itu kegiatan pemeriksaan data secara berkala dan sekaligus pembinaan pelaksanaan registrasi penduduk sampai ke tingkat desa serta kedisiplinan penduduk itu sendiri sangat diperlukan guna mendapatkan data registrasi kependudukan yang lengkap, akurat dan dapat dipercaya sebagai dasar perencanaan pembangunan.

Dari jumlah penduduk sebanyak 105.251 jiwa tersebut dapat dilihat penyebaran serta persentase pada masing-masing desa sebagai berikut :

No	Desa/Kelurahan	Jumlah Penduduk	Persentase
1.	Meredan	3.106	2,95
2.	Tualang	18.714	17,78
3.	Pinang Sebatang	3.903	3,71
4.	Meredan Barat	2.323	2,21
5.	Perawang Kelurahan	42.413	40,30
6.	Perawang Barat	22.183	21,08
7.	Pinang Sebatang Barat	4.923	4,68
8.	Pinang Sebatang Timur	7.686	7,30
Kecamatan Tualang		105.251	100,00

Sumber: Kantor Camat Tualang

Grafik 3.1 Persentase Jumlah Penduduk di Kecamatan Tualang Menurut Desa, 2011



Tabel 3.1 Banyaknya Kepala Keluarga, Penduduk dan Rata-rata Penduduk Per Kepala Keluarga di Kecamatan Tualang Tahun 2011

Desa / Kelurahan	Kepala Keluarga	Penduduk	Rata-rata Penduduk Per Kepala Keluarga
(1)	(2)	(3)	(4)
Meredan	694	3.106	4,48
Tualang	4.528	18.714	4,13
Pinang Sebatang	803	3.903	4,86
Meredan Barat	2.323	2.323	1,00
Perawang Kelurahan	10.506	42.413	4,04
Perawang Barat	4.604	22.183	4,82
Pinang Sebatang Barat	1.456	4.923	3,38
Pinang Sebatang Timur	2.032	7.686	3,78
Jumlah	26.946	105.251	3,91

Sumber: Kantor Camat Tualang

Tabel 3.2 Luas Wilayah, Penduduk dan Kepadatan Penduduk Per Desa/Kelurahan Kecamatan Tualang Tahun 2011

Desa/Kelurahan	Luas (Km ²)	Penduduk	Kepadatan Penduduk
(1)	(2)	(3)	(4)
Meredan	145,25	3.106	21,38
Tualang	43,16	18.714	875,15
Pinang Sebatang	40,88	3.903	4,46
Meredan Barat	28,98	2.323	520,87
Perawang Kelurahan	20,0	42.413	81,43
Perawang Barat	45,18	22.183	272,43
Pinang Sebatang Barat	21,46	4.923	18,07
Pinang Sebatang Timur	38,16	7.686	425,33
Jumlah	383,07	105.251	247,46

Sumber: Kantor Camat Tualang

Tabel 3.3 Banyak Penduduk Menurut Jenis Kelamin di Kecamatan Tualang Tahun 2011

Desa	Laki-laki	Perempuan	Jumlah
(1)	(2)	(3)	(4)
Meredan	1.626	1.480	3.106
Tualang	9.654	9.060	18.714
Pinang Sebatang	2.229	1.674	3.903
Meredan Barat	1.182	1.141	2.323
Perawang Kelurahan	21.761	20.652	42.413
Perawang Barat	12.077	10.106	22.183
Pinang Sebatang Barat	2.568	2.355	4.923
Pinang Sebatang Timur	3.966	3.720	7.686
Jumlah	55.063	50.188	105.251

Sumber: Kantor Camat Tualang

Tabel 3.4 Banyaknya Penduduk Menurut Jenis Kelamin dan Desa Serta Sex Ratio di Kecamatan Tualang Tahun 2011

Desa/Kelurahan	Laki-laki	Perempuan	Sex Ratio
(1)	(2)	(3)	(4)
Meredan	1.626	1.480	109,86
Tualang	9.654	9.060	106,56
Pinang Sebatang	2.229	1.674	133,15
Meredan Barat	1.182	1.141	103,59
Perawang Kelurahan	21.761	20.652	105,37
Perawang Barat	12.077	10.106	119,50
Pinang Sebatang Barat	2.568	2.355	109,04
Pinang Sebatang Timur	3.966	3.720	106,61
Jumlah	55.063	50.188	109,71

Sumber: Kantor Camat Tualang

BAB IV**SOSIAL****1. PENDIDIKAN**

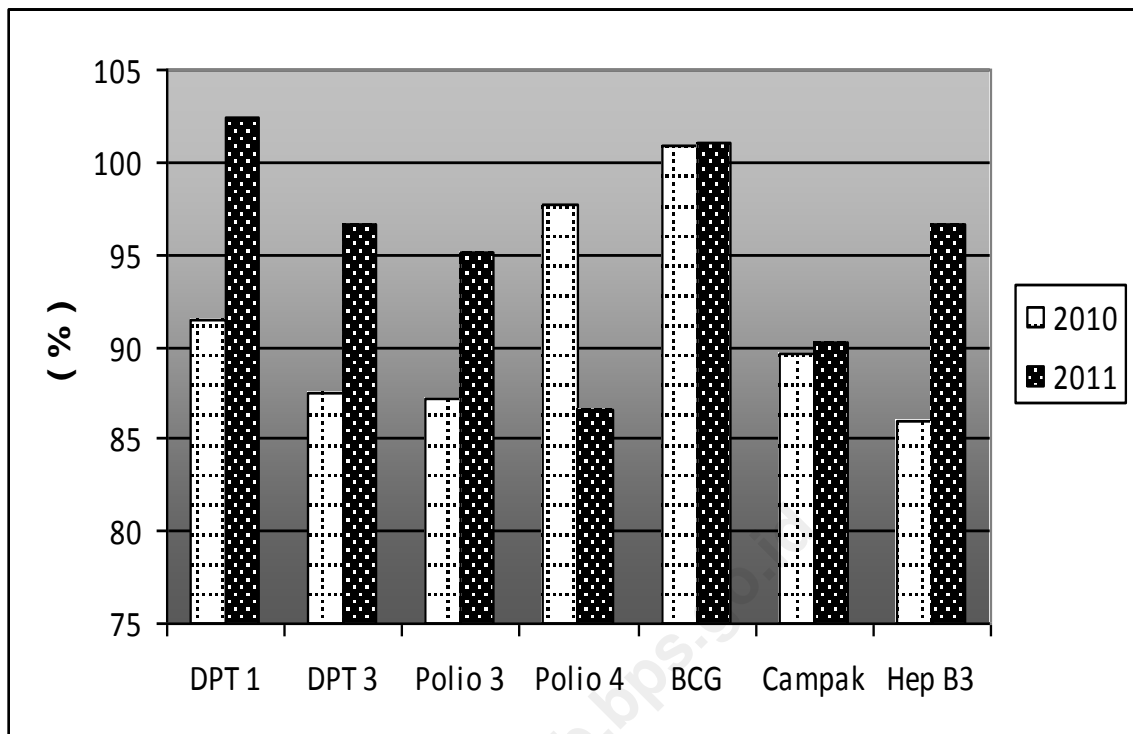
Kabupaten Siak masih sangat membutuhkan dukungan seluruh daerah bawahannya untuk berperan serta dalam proses pembangunan. Proses pembangunan yang sedang berjalan dapat terlaksana dengan baik apabila sumber daya manusia yang diperlukan dapat terpenuhi.

Sejalan dengan hal tersebut peran pendidikan di daerah ini dirasa sangat perlu ditingkatkan baik berupa fasilitas penunjang maupun sumber daya guru pengajar sehingga dapat menunjang kelancaran proses belajar mengajar. Dalam publikasi ini yang dapat disediakan hanya sebatas jumlah murid dan jumlah guru, sehingga analisa yang diperoleh belum dapat terinci.

2. KESEHATAN

Derajat kesehatan suatu masyarakat tdak lepas dari perhatian pemerintahnya terutama mengenai fasilitas kesehatan yang di sediakan. Terjaminnya kesehatan masyarakat tidak hanya diperoleh dari fasilitas kesehatan yang ada tetapi juga tersedianya tenaga kesehatan yang mencukupi, dengan demikian peningkatan derajat kesehatan masyarakat dapat terpenuhi.

GRAFIK 4.1 Persentase Bayi Dan Balita Yang Di Imunisasi Menurut Jenis Di Kecamatan Tualang Tahun 2010-2011



Tabel 4.1 Banyak Sekolah Menurut Desa, Tingkatan dan Status Di Kecamatan Tualang Tahun 2011

Desa/Kelurahan	TK		SD	
	Negeri	Swasta	Negeri	Swasta
(1)	(2)	(3)	(4)	(5)
Meredan	-	2	4	-
Tualang	-	9	6	2
Pinang Sebatang	-	1	1	-
Meredan Barat	-	2	2	-
Perawang Kelurahan	-	9	1	7
Perawang Barat	1	11	4	3
Pinang Sebatang Barat	-	1	2	2
Pinang Sebatang Timur	-	3	2	1
Jumlah	1	38	22	15

Sumber: Kantor Cabang Dinas Pendidikan Tualang

Lanjutan Tabel 4.1

Desa/Kelurahan	SLTP		SMU/SMK	
	Negeri	Swasta	Negeri	Swasta
(1)	(2)	(3)	(4)	(5)
Meredan	2	2	-	-
Tualang	2	9	1	1
Pinang Sebatang	1	1	-	-
Meredan Barat	1	2	-	-
Perawang Kelurahan	1	9	-	-
Perawang Barat	2	11	2	2
Pinang Sebatang Barat	1	1	1	-
Pinang Sebatang Timur	2	3	-	-
Jumlah	12	38	4	3

Sumber: Kantor Cabang Dinas Pendidikan Kecamatan Tualang

Tabel 4.2 Banyak Murid Sekolah Negeri dan Swasta di Kecamatan Tualang Tahun 2011

Tingkatan Sekolah	Negeri	Swasta
(1)	(2)	(3)
1. TK	62	2.382
2. SD	10.932	7.535
3. SLTP	4.065	1.923
4. SMU	2.522	46
5. SMK	328	1.043
Jumlah	17.909	12.929

Sumber: Kantor Cabang Dinas Pendidikan Kecamatan Tualang

Tabel 4.3 Banyaknya Guru, Murid dan Rasio Guru dengan Murid Sekolah Dasar (SD) di Lingkungan Dinas Pendidikan Kecamatan Tualang Tahun 2011

Nama Sekolah	Guru	Murid	Rasio
(1)	(2)	(3)	(4)
SDN 001 Tualang	30	890	29,67
SDN 002 Tualang	32	786	24,56
SDN 003 Tualang	25	731	29,24
SDN 004 Tualang	14	264	18,86
SDN 005 Tualang	55	908	16,51
SDN 006 Tualang	44	1193	27,11
SDN 007 Tualang	19	348	18,32
SDN 008 Tualang	27	359	13,30
SDN 009 Tualang	18	408	22,67
SDN 010 Tualang	29	762	26,28
SDN 011 Tualang	23	446	19,39
SDN 012 Tualang	17	336	19,76
SDN 013 Tualang	26	491	18,88
SDN 014 Tualang	16	590	36,88
SDN 015 Tualang	3	371	123,67
SDN 016 Tualang	7	100	14,29
SDN 017 Tualang	11	252	22,91
SDN 018 Tualang	21	399	19,00
SDN 019 Tualang	8	70	8,75

Sumber: Kantor Cabang Dinas Pendidikan Kecamatan Tualang

Lanjutan Tabel 4.3

Nama Sekolah	Guru	Murid	Rasio
(1)	(2)	(3)	(4)
SDS YPPI Tualang	64	2434	38,03
SDS PPLP PGRI Tualang	12	303	25,25
SDS NUSANTARA	10	240	24,00
SDS MUHAMMADIYAH	25	632	25,28
SDS MARSUDIRINI	33	962	29,15
SDS ASH SHOBAR QOLBI	10	303	30,30
SDS IAANATUTH THALIBIN	28	403	14,39
SDS YPPM	10	120	12,00
SDS NURUL HAQ	18	226	12,56
SDS IMAM AHMAD	26	424	16,31
SDS AL-WATHANIAH	13	358	27,54
MI NUR IKHLAS	14	519	37,07
SDS REHOBOT	15	485	32,33
MI AS-SALAFIAH	15	54	3,60
SLB FAJAR AMANAH	5	72	14,40
JUMLAH	723	17239	23,84

Sumber: Kantor Cabang Dinas Pendidikan Kecamatan Tualang

Tabel 4.4 Banyaknya Guru, Murid dan Rasio Guru dengan Murid SLTP, SMU dan SMK di Lingkungan Dinas Pendidikan Kecamatan Tualang Tahun 2011

Nama Sekolah	Guru	Murid	Rasio
(1)	(2)	(3)	(4)
SLTP N 5 SIAK	798	48	16,63
SLTP N 19 SIAK	255	19	13,42
SLTP N 21 SIAK	979	60	16,32
SLTP N 36 SIAK	571	22	25,95
SLTP N 39 SIAK	393	21	18,71
SLTP N 40 SIAK	154	14	11,00
SLTP N 44 SIAK	431	20	21,55
SLTP N 45 SIAK	125	11	11,36
SLTP N 54 SIAK	256	8	32,00
SLTP N 44 SATU ATAP SIAK	34	9	3,78
SLTP N 44 SATU ATAP SIAK	60	6	10,00
SMP N 57 MAREDAN SATE ATAP	9	8	1,13
SLTP BINA KARYA	122	9	13,56
SLTP YPPI	1.098	31	35,42
SLTP FATAHA	259	13	19,92
SLTP PLUS MUHAMMADIYAH	120	9	13,33
SMP PLUS SHOBAR QOLBI	72	4	18,00
SMP IT NURUL 'ILMI	10	3	3,33
SMP REHOBOT	21	9	2,33
SMP MARSUDIRINI	74	8	9,25
MTs. AL-WATHANIAH	48	15	3,20
MTs. IAANATUTH THALIBIN	99	8	12,38

Lanjutan Tabel 4.4

Nama Sekolah	Guru	Murid	Rasio
(1)	(2)	(3)	(4)
SMAN 04 SIAK	952	47	20,26
SMAN 14 SIAK	970	41	23,66
SMAN 17 SIAK	600	46	13,04
SMK NEGERI 7 SIAK	328	17	19,29
SMK YAMATU TERPADU	728	25	29,12
SMK PAYUNG NEGERI	167	13	12,85
SMK YPPI TUALANG	148	14	10,57
MA IAANATUTH THALIBIN	46	10	4,60
Jumlah	9927	568	17,48

Sumber: Kantor Cabang Dinas Pendidikan Kecamatan Tualang

Tabel 4.5 Banyaknya Murid, Rombel dan Lulusan di Kecamatan Tualang 2011

Sekolah	Jumlah Murid	Rombel	Lulusan %
(1)	(2)	(3)	(4)
SD	17.239	587	100
SLTP	5.988	186	100
SMA/MA	2.568	74	100
SMK	1.371	39	100
Jumlah	27.166	886	

Sumber: Kantor Cabang Dinas Pendidikan Kecamatan Tualang

Tabel 4.6 Banyak Guru menurut Status di Kecamatan Tualang Tahun 2011

Nama Sekolah	Guru	
	PNS	Honor
(1)	(2)	(3)
SD	217	540
SLTP	125	232
SMU	85	59
SMK	8	65
Jumlah	435	896

Sumber: Kantor Dinas Pendidikan Kabupaten Siak

Tabel 4.7 Banyaknya Fasilitas Kesehatan Menurut Desa di Kecamatan Tualang Tahun 2011

Desa/Kelurahan	Puskesmas	Puskesmas		Polindes	Posyandu
		Keliling	Pembantu		
(1)	(2)	(3)	(4)	(5)	(6)
Meredan	-	-	1	1	15
Tualang	1	1	1	1	5
Pinang Sebatang	-	-	1	1	5
Meredan Barat	-	1	1	1	2
Perawang Kelurahan	1	-	-	-	14
Perawang Barat	-	1	1	1	6
Pinang Sebatang Barat	-	1	1	1	3
Pinang Sebatang Timur	-	1	1	1	2
Jumlah	2	5	7	7	52

Sumber: Puskesmas Tualang

Tabel 4.8 Banyaknya Tenaga Medis di Kecamatan Tualang Tahun 2011

Tenaga Kesehatan	Jumlah
(1)	(2)
1. Dokter Spesialis	0
2. Dokter Umum	7
3. Dokter Gigi	4
4. Perawat	45
5. Bidan	37
6. Dukun bayi	15
Jumlah	108

Sumber: Puskesmas Tualang

Tabel 4.9 Banyak Imunisasi Bayi dan Balita Berdasarkan Jenisnya Dirinci Per Desa di Kecamatan Tualang Tahun 2011

Desa /Kelurahan	DPT 1		DPT 3		POLIO 3		POLIO 4	
	Target	Realisasi	Target	Realisasi	Target	Realisasi	Target	Realisasi
(1)	(2)	(3)	(4)	(5)	(6)	(7)	(8)	(9)
Meredan	80	117	80	110	80	121	80	104
Tualang	486	463	486	446	486	439	486	401
Pinang Sebatang	101	92	101	82	101	83	101	72
Meredan Barat	55	59	55	60	55	46	55	48
Perawang Kelurahan	867	911	867	870	867	774	867	702
Perawang Barat	447	494	447	453	447	475	447	424
Pinang Sebatang Barat	125	106	125	106	125	146	125	125
Pinang Sebatang Timur	193	169	193	149	193	155	193	163
Jumlah	2354	2411	2354	2276	2354	2239	2354	2039

Sumber: Puskesmas Tualang

Lanjutan tabel 4.9

Desa/Kelurahan	BCG		Campak		Hep B3	
	Target	Realisasi	Target	Realisasi	Target	Realisasi
(1)	(2)	(3)	(4)	(5)	(6)	(7)
Meredan	80	112	80	104	80	110
Tualang	486	479	486	401	486	446
Pinang Sebatang	101	96	101	72	101	82
Meredan Barat	55	60	55	63	55	60
Perawang Kelurahan	867	846	867	746	867	870
Perawang Barat	447	506	447	438	447	453
Pinang Sebatang Barat	125	115	125	127	125	106
Pinang Sebatang Timur	193	164	193	174	193	149
Jumlah	2354	2378	2354	2125	2354	2276

Sumber: Puskesmas Perawang

Tabel 4.10 Persentase Bayi dan Balita yang Diimunisasi Dirinci Per Desa diKecamatan Tualang Tahun 2011

Desa /Kelurahan	DPT 1	DPT 3	Polio 3	Polio 4	BCG	Campak	Hep B3
(1)	(2)	(4)	(5)	(6)	(7)	(8)	(9)
Meredan	146,25	137,50	151,25	130,00	140,00	130,00	137,50
Tualang	95,27	91,77	90,33	82,51	98,56	82,51	91,77
Pinang Sebatang	91,09	81,19	82,18	71,29	95,05	71,29	81,19
Meredan Barat	107,27	109,09	83,64	87,27	109,09	114,55	109,09
Perawang Kelurahan	105,07	100,35	89,27	80,97	97,58	86,04	100,35
Perawang Barat	110,51	101,34	106,26	94,85	113,20	97,99	101,34
Pinang Sebatang Barat	84,80	84,80	116,80	100,00	92,00	101,60	84,80
Pinang Sebatang Timur	87,56	77,20	80,31	84,46	84,97	90,16	77,20
Kecamatan Tualang	102,42	96,69	95,11	86,62	101,02	90,27	96,69

Sumber: Puskesmas Perawang

Tabel 4.11 Jumlah dan Persentase Ibu Hamil yang Di imunisasi Dirinci per Desa di Kecamatan Tualang Tahun 2011

Desa /Kelurahan	T T 1			T T 2		
	Target	Reali-sasi	Persen	Target	Reali-sasi	Persen
(1)	(2)	(3)	(4)	(5)	(6)	(7)
Meredan	85	21	24,7%	85	21	24,7%
Tualang	515	173	33,6%	515	169	32,8%
Pinang Sebatang	107	5	4,7%	107	13	12,1%
Meredan Barat	56	25	44,6%	56	35	62,5%
Perawang Kelurahan	866	312	36,0%	866	302	34,9%
Perawang Barat	447	106	23,7%	447	37	8,3%
Pinang Sebatang Barat	124	15	12,1%	124	11	8,9%
Pinang Sebatang Timur	192	13	6,8%	192	11	5,7%
Kecamatan Tualang	2392	670	28,0%	2392	599	25,0%

Sumber: Puskesmas Perawang

Tabel 4.12 Rata-rata Kunjungan dan Penimbangan Balita di Kecamatan Tualang Tahun 2011

Rincian	Jumlah
(1)	(2)
Jumlah Posyandu	47
Balita	18.519
Balita dengan KMS	18.216
Balita yang Ditimbang	15.967

Sumber: Puskesmas Perawang

Tabel 4.13 Penduduk Menurut Jenis Sarana Air Bersih yang Dipergunakan di Kecamatan Tualang Tahun 2011

Rincian	Jumlah
(1)	(2)
Ledeng	5.086
Sumur Pompa	232
Sumur	5.354
Mata Air	0
Air Hujan	84
Lainnya	1.174
Jumlah	11.930

Sumber: Puskesmas Perawang

Tabel 4.14 Banyaknya Persalinan Menurut Tenaga Penolong Persalinandi Kecamatan Tualang Tahun 2011

Rincian	Jumlah
(1)	(2)
Perkiraan Jumlah Persalinan	2.310
Persalinan Ditolong Oleh Tenaga Kesehatan	2.071
Persalinan Ditolong oleh Dukun atau Anggota Keluarga Lainnya	0

Sumber: Puskesmas Perawang

Tabel 4.15 Banyaknya Kunjungan 16 Macam Penderita Penyakit di Kecamatan Tualang Tahun 2011

Penderita Penyakit		Kasus (orang)
(1)		(2)
1.	ISPA	7.180
2.	Penyakit lain dalam saluran pernafasan atas	-
3.	Malaria	8
4.	Demam berdarah	8
5.	Penyakit dalam sistem otot dan jaringan pengikat	-
6.	Darah tinggi	774
7.	Penyakit lain dalam saluran bagian bawah	25
8.	Penyakit tulang (Neurosis)	-
9.	Asma	186
10.	Scabies	-
11.	Diare	947
12.	Caries	-
13.	Penyakit telinga	76
14.	Penyakit kulit dan jamur	948
15.	Tuberculosis paru	29
16.	Penyakit infeksi	1.102
17.	Influenza	2.177
18.	Infeksi Kulit & jaringan subkulit	573
19.	Faringitis akut	-
20.	Reumatik	711
21.	Trauma, keracunan & akibat eksternal	305
22.	Penyakit lain mata	170
23.	Dispepsia	3.795
24.	Gastro & Duodentis	407
25.	Gangguan Kesehatan Jiwa Lainnya	1.329

Sumber: Puskesmas Tualang

Tabel 4.16 Banyaknya Tempat Peribadatan Menurut Jenis dan Desa di Kecamatan Tualang Tahun 2011

Desa /Kelurahan	Mesjid	Mushalla/ Langgar	Gereja		Vihara	Pura
			Khatolik	Protestan		
(1)	(2)	(3)	(4)	(5)	(6)	(7)
Meredan	3	5	1	-	-	-
Tualang	11	10	2	4	-	-
Pinang Sebatang	3	2	1	-	1	-
Meredan Barat	3	5	1	-	-	-
Perawang Kelurahan	11	14	3	-	1	-
Perawang Barat	10	5	1	-	-	-
Pinang Sebatang Barat	4	7	1	-	-	-
Pinang Sebatang Timur	4	7	4	-	-	-
Kecamatan Tualang	19	55	14	4	2	0

Sumber: Kantor Camat Tualang

Tabel 4.17 Banyaknya Nikah, Thalaq, Cerai dan Rujuk Dirinci Per Desa/Kelurahan di Kecamatan Tualang Tahun 2011

Desa/Kelurahan	Nikah	Thalaq	Cerai	Rujuk	% Talaq dan cerai Terhadap Nikah & Rujuk
(1)	(2)	(3)	(4)	(5)	(6)
Meredan	16	-	-	-	-
Tualang	75	-	12	-	-
Pinang Sebatang	27	-	5	-	-
Meredan Barat	60	-	-	-	-
Perawang Kelurahan	155	-	13	-	-
Perawang Barat	85	-	14	-	-
Pinang Sebatang Barat	48	-	-	-	-
Pinang Sebatang Timur	37	-	2	-	-
Kecamatan Tualang	503	0	46	0	0

Sumber: KUA Kecamatan Tualang

Tabel 4.18 Banyak Koperasi Dirinci Menurut Jenisnya dan Desadi Kecamatan Tualang Tahun 2011

JENIS	Tahun	
	2010	2011
(1)	(2)	(3)
KUD	-	1
KOPPANTREN	-	-
K.P.R.I	-	-
K.S.U	4	5
KOPKAR	6	6
PERTANIAN	6	9
PERKEBUNAN	5	5
KOPPAS	1	1
KOPWAN	-	1
PROFESI	-	3
Kecamatan Tualang	22	31

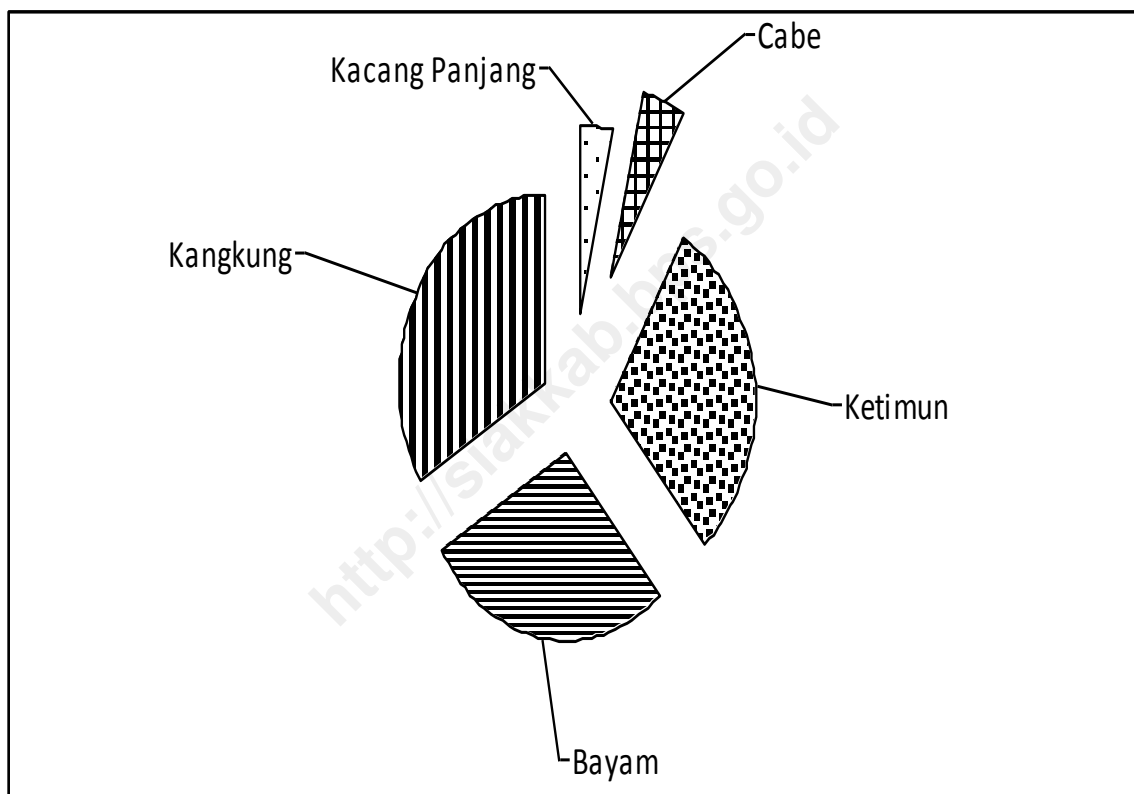
Sumber: Kantor Dinas Koperasi dan PKM Kabupaten Siak

BAB V

LAHAN

Tingkat kesuburan tanah di Kecamatan Tualang secara umum adalah sedang dengan sebagian besar lahan digunakan untuk perkebunan, pemukiman dan industri.

Grafik 5.1 Persentase Luas Tanam Tanaman Sayur Mayur Menurut Jenis Tanaman di Kecamatan Tualang, 2011



Tabel 5.1

Keadaan Desa di Kecamatan Tualang menurut
Desa/Kelurahan Tahun 2011

Desa/Kelurahan	Keadaan Desa		
	Geografis	Topografi	Permukaan Jalan Terluas
(1)	(2)	(3)	(4)
Meredan	Lembah/Das	Berbukit	Aspal/Beton
Tualang	Pantai	Datar	Tanah
Pinang Sebatang	Lembah/DAS	Berbukit	Diperkeras
Meredan Barat	Lembah/DAS	Datar	Aspal/Beton
Perawang Kelurahan	Dataran	Berbukit	Aspal/Beton
Perawang Barat	Lembah/DAS	Berbukit	Tanah
Pinang Sebatang Barat	Lembah/DAS	Datar	Aspal/Beton
Pinang Sebatang Timur	Dataran	Datar	Aspal/Beton

Sumber: Kantor Camat Tualang

Tabel 5.2 Kondisi Kesuburan Lahan Dirinci Menurut Desadi Kecamatan Tualang Tahun 2011

Desa/Kelurahan	Kondisi Kesuburan Lahan
(1)	(2)
Meredan	Sedang
Tualang	Sedang
Pinang Sebatang	Sedang
Meredan Barat	Sedang
Perawang Kelurahan	Sedang
Perawang Barat	Sedang
Pinang Sebatang Barat	Sedang
Pinang Sebatang Timur	Sedang

Sumber: Kantor Camat Tualang

Tabel 5.3 Luas Tanam, Luas Panen, Produktivitas dan Produksi Tanaman Pangan Menurut Jenis Tanaman di Kecamatan Tualang Tahun 2011

Jenis Tanaman	Luas Tanam (Ha)	Luas Panen (Ha)	Produktivitas (Kw/Ha)	Produksi (Ton)
(1)	(2)	(3)	(4)	(5)
Jagung	10	10	60	60
Kedelai	-	-	-	-
Kacang Tanah	-	2	10,3	2
Kacang Hijau	4	2	-	-
Ubi Kayu	9	14	117	163,8
Ubi Jalar	-	-	-	-

Sumber: Dinas Pertanian dan Perkebunan Kabupaten Siak

Tabel 5.4 Luas Tanam, Luas Panen, Produktivitas dan Produksi Tanaman Sayur Mayur Menurut Jenis Tanaman di Kecamatan Tualang Tahun 2011

Jenis Tanaman	Luas Tanam (Ha)	Luas Panen (Ha)	Produktivitas (Kw/Ha)	Produksi (Ton)
(1)	(2)	(3)	(4)	(5)
Kacang Panjang	1	4	30	12
Cabe	3	5	30	15
Tomat	-	-	-	-
Terong	-	-	-	-
Ketimun	4	5	200	100
Labu Siam	-	-	-	-
Bayam	8	9	100	90
Kangkung	11	11	100	110

Sumber: Dinas Pertanian dan Perkebunan Kabupaten Siak

Tabel 5.5 Luas Tanam, Luas Panen, Produktivitas dan Produksi Tanaman Buah-Buahan Menurut Jenis Tanaman di Kecamatan Tualang Tahun 2011

Jenis Tanaman	Luas Tanam Ha	Luas Panen Ha	Produktivitas (Kw/Ha)	Produksi (Ton)
(1)	(2)	(3)	(4)	(5)
Semangka	-	-	-	-
Alpukat	-	-	-	-
Belimbing	-	1	45	4,5
Duku/Langsar	-	1	20	2
Durian	-	1	25	2,5
Jambu Biji	-	4	150	60
Jambu Air	-	-	-	-
Jeruk	-	-	-	-
Mangga	-	5	10	5
Manggis	-	9	20	18
Nangka	2	5	45	22,5
Nenas	-	-	-	-
Pepaya	1	9	4000	3600
Pisang	1	15	100	150
Rambutan	2	2	60	12
Salak	-	-	-	-
Sawo	-	1	30	3
Sukun	-	1	20	2

Sumber: Dinas Pertanian dan Perkebunan Kabupaten Siak

Tabel 5.6 Luas Tanam, Luas Panen, Produktivitas dan Produksi Tanaman Obat-obatan Menurut Jenis Tanaman di Kecamatan Tualang Tahun 2011

Jenis Tanaman	Luas Tanaman (M ²)		Produktivitas	Produksi
	Akhir Tahun	Panen	(Kg/M ²)	(Kg)
(1)	(2)	(3)	(4)	(5)
Jahe	22	599	1	599
Laos	14	9	3,6	32,4
Kencur	7	8	0,6	4,8
Kunyit	20	62	3	186
Lempuyang	-	-	-	-
Temulawak	-	-	-	-
Temuireng	-	-	-	-
Keji Beling	-	-	-	-
Dringo	-	-	-	-
Kapulaga	-	-	-	-
Temukunci	-	-	-	-
Mengkudu	-	-	-	-
Sambiloto	-	-	-	-

Sumber: Dinas Pertanian dan Perkebunan Kabupaten Siak

Tabel 5.7 Luas Tanam, Luas Panen, Produktivitas dan Produksi Tanaman Hias Menurut Jenis Tanaman di Kecamatan Tualang Tahun 2011

Jenis Tanaman	Luas Tanaman (M ²)		Produktivitas (tangkai/ M ²)	Produksi	
	Akhir Tahun	Panen		Tangkai	(Kg)
(1)	(2)	(3)	(4)	(5)	(6)
Anggrek	-	-	-	-	-
Anthurium	-	-	-	-	-
Anyelir	-	-	-	-	-
Garbera	-	-	-	-	-
Gladiol	-	-	-	-	-
Heliconia	-	-	-	-	-
Krisan	-	-	-	-	-
Mawar	-	-	-	-	-
Sedap Malam	-	-	-	-	-
Dracaena	-	-	-	-	-
Melati	-	-	-	-	-
Palem	-	-	-	-	-

Sumber: Dinas Pertanian dan Perkebunan Kabupaten Siak

Tabel 5.8 Luas Areal, Produktivitas dan Produksi Perkebunan Menurut Komoditi di Kecamatan Tualang Tahun 2011

Komoditi	Luas Areal (Ha)	Produktivitas (Ton/Ha/Th)	Produksi (Ton/Th)
(1)	(2)	(3)	(4)
Kelapa Sawit	22.682,70	2	398.985,40
Karet	2.167	1	1.818
Kelapa	26,60	1,5	30,45
Kopi	0	0	0
Pinang	10,30	0,108	0,35
Sagu	0	0	0

Sumber: Dinas Pertanian dan Perkebunan Kabupaten Siak

