

KECAMATAN KIBIN DALAM ANGKA *KIBIN DISTRICT IN FIGURES* 2024

Volume 16, 2024



Katalog/*Catalogue*: '1102001.3604121
ISSN 3032-1476

KECAMATAN KIBIN DALAM ANGKA *KIBIN DISTRICT IN FIGURES* 2024

Volume 16, 2024

<https://serangkab.bps.go.id>

KECAMATAN KIBIN DALAM ANGKA

Kibin District in Figures

2024

Volume 16, 2024

Katalog /*Catalogue*: 36040.24025

ISSN: 3032-1476

Nomor Publikasi/*Publication Number*: 36040.24025

Ukuran Buku/*Book Size*: 14,8 cm x 21 cm

Jumlah Halaman/*Number of Pages* : xxii+57 hal/*pages*

Penyusun Naskah/*Manuscript Drafter*:

Badan Pusat Statistik Kabupaten Serang

BPS-Statistics Serang Regency

Penyunting/*Editor*:

Badan Pusat Statistik Kabupaten Serang

BPS-Statistics Serang Regency

Pembuat Kover/*Cover Designer*:

Badan Pusat Statistik Kabupaten Serang

BPS-Statistics Serang Regency

Penerbit/*Publisher*

©Badan Pusat Statistik Kabupaten Serang/*BPS-Statistics Serang Regency*

Ilustrasi Kover/*Cover Illustrator*: Situs Patapan/*Patapan Site*

Sumber Ilustrasi/*Illustration Source*: www.canva.com

Dilarang mereproduksi dan/atau menggandakan sebagian atau seluruh isi buku ini untuk tujuan komersial tanpa izin tertulis dari Badan Pusat Statistik Kabupaten Serang.
It is prohibited to reproduce and/or duplicate part or all of this book for commercial purpose without permission from BPS-Statistics Serang Regency.

TIM PENYUSUN/COMPILERS
KECAMATAN KIBIN DALAM ANGKA
Kibin District in Figures
2024

Volume 16, 2024

Pengarah/Director

Tutty Amalia

Penanggung Jawab/Persons in Charge

Tutty Amalia

Penyunting/Editors

Cipno Hartono

Pengolah Data dan Penulis Naskah/Data Processor and Writers

Cipno Hartono • Dian Eka Pratiwi

Penata Letak/Layouter

Cipno Hartono

Penerjemah/Translators

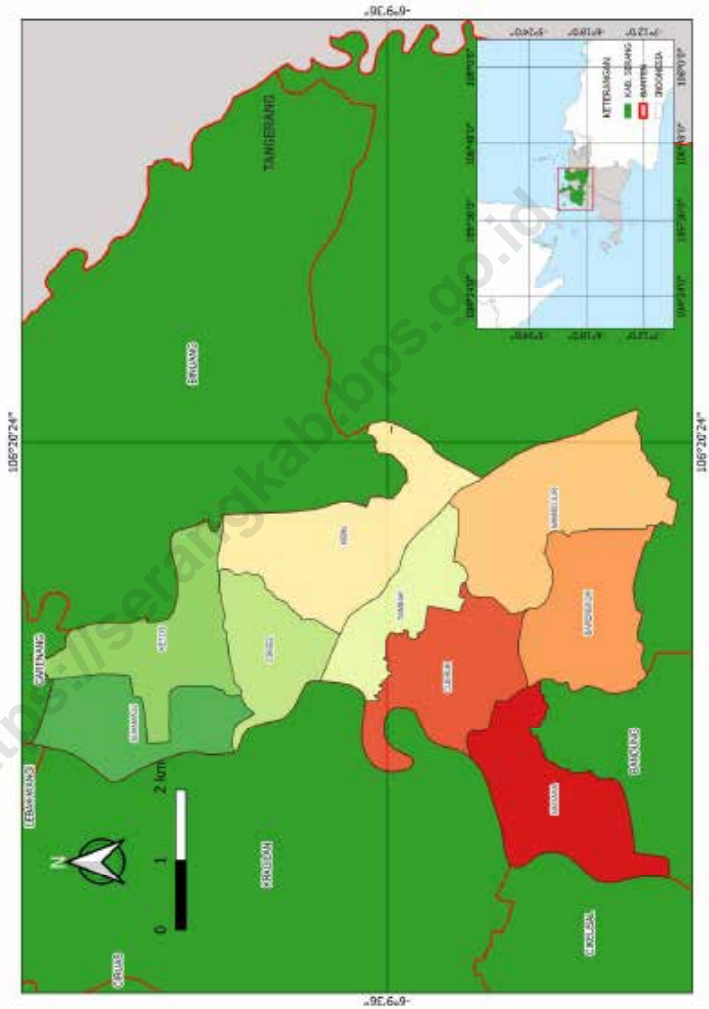
Cipno Hartono

KONTRIBUTOR DATA/DATA CONTRIBUTORS

1. Kementerian Agama/*Ministry of Religious Affair*
2. Kementerian Pendidikan dan Kebudayaan/*Ministry of Education and Culture*
3. Badan Meteorologi Klimatologi dan Geofisika/*Meteorological, Climatology, and Geophysical Agency*
4. Badan Pusat Statistik/*BPS-Statistics Indonesia*
5. Dinas Kependudukan dan Pencatatan Sipil/ *Department of Population and Civil Registration*
6. Kantor Kecamatan Kibin/*District Office of Kibin*

<https://serangkab.bps.go.id>

PETA WILAYAH KECAMATAN KIBIN
MAP OF KIBIN DISTRICT



KEPALA BPS KABUPATEN SERANG
HEAD OF BPS-STATISTICS SERANG REGENCY



TUTTY AMALIA

KATA PENGANTAR


Ketersediaan data yang memadai sampai dengan tingkat wilayah yang lebih kecil seperti Kecamatan dan desa/kelurahan banyak dibutuhkan oleh pengguna data dalam melihat potensi dan mengevaluasi hasil-hasil pelaksanaan pembangunan ditingkat wilayah tersebut.

Publikasi Kecamatan Kibin Dalam Angka Tahun 2024 adalah salah satu upaya kami untuk menyajikan data sampai tingkat desa. Diharapkan data yang disajikan dapat memenuhi kebutuhan berbagai pihak, sebagai salah satu acuan untuk melihat potensi dan hasil-hasil pembangunan di Kecamatan Kibin.

Walaupun publikasi ini telah disiapkan secermat mungkin, namun disadari masih terdapat kekurangan-kekurangan. Untuk itu segala saran sangat diharapkan agar penerbitan publikasi dimasa mendatang dapat lebih baik dan tepat waktu.

Kepada rekan-rekan Dinas/Instansi dan pemerintah yang ada di Kecamatan Kibin dan kepada semua pihak yang telah membantu kelancaran dalam penyusunan publikasi ini, kami ucapkan banyak terima kasih.

Ciruas , September 2024
Kepala BPS
Kabupaten Serang



TUTTY AMALIA

PREFACE


The availability of adequate data up to smaller level of area/region such as District and village/subdistrict is much needed by data user in order to see the potential and to evaluate the result of the developments in that particular region.

The publication of Kibin District In Figures 2024 is one of our effort to present the data up to village level. We hope the data presented can meet the needs of various parties, as a reference to see the potential and development results in Kibin District.

Although this publication has been prepared as thoroughly as possible, but we realize there are still shortcomings. Therefore we appreciate any suggestion for better future publications.

To our fellow departments/Institutions and government of Kibin District and to all of those who have helped the preparation of this publication, we convey our gratitude.

Ciruas, September 2024
Head of BPS–Statistics Serang Regency



TUTTY AMALIA

DAFTAR ISI/CONTENTS
KECAMATANAN KIBIN DALAM ANGKA
Kibin District in Figures
2024
 Volume 16, 2024

	Halaman <i>Page</i>
Kata Pengantar	xi
<i>Preface</i>	xii
Daftar Isi/ <i>Contents</i>	xiii
Daftar Tabel/ <i>List of Tables</i>	xv
Daftar Gambar/ <i>List of Figures</i>	xxi
Penjelasan Umum/ <i>Explanatory Notes</i>	xxiii
1 Geografi/ <i>Geography</i>	1
2 Pemerintahan/ <i>Government</i>	13
3 Penduduk/ <i>Population</i>	23
4 Sosial dan Kesejahteraan Rakyat/ <i>Social and Welfare</i>	33
5 Pertanian/ <i>Agriculture</i>	45
Daftar Pustaka/ <i>Bibliography</i>	57

DAFTAR TABEL/LIST OF TABLES

Tabel Table	Halaman Page
1. GEOGRAFI/GEOGRAPHY	
1.1 KEADAAN GEOGRAPHY GEOGRAPHY CONDITION	
1.1 Luas Daerah Menurut Desa/Kelurahan di Kecamatan Kibin, 2023 <i>Total Area by Villages/Subdistrict in Kibin District, 2023</i>	8
1.2 Jarak ke Ibukota Kecamatan dan Ibukota Kabupaten/Kota Menurut Desa/Kelurahan di Kecamatan Kibin (km), 2023 <i>Distance to the District Capital and Regency/Municipal Capital by Villages/ Subdistrict in Kibin District (km), 2023</i>	9
2. PEMERINTAHAN/GOVERNMENT	
2.1 WILAYAH ADMINISTRATIF ADMINISTRATIVE AREA	
2.1.1 Jumlah Rukun Warga (RW) dan Rukun Tetangga (RT) Menurut Desa/Kelurahan di Kecamatan Kibin, 2023 <i>Number of Rukun Warga and Rukun Tetangga by Villages¹/Subdistrict in Kibin District, 2023</i>	18
2.2 SUMBER DAYA MANUSIA HUMAN RESOURCES	
2.2.1 Jumlah Pegawai Negeri Sipil Menurut Pemerintah Daerah dan Jenis Kelamin di Kecamatan Kibin, 2023 <i>Number of Civil Servants by Local Government and Sex in Kibin District, 2023</i>	19
2.2.2 Jumlah Pegawai Negeri Sipil Pemerintah Daerah Kecamatan Kibin Menurut Tingkat Pendidikan dan Jenis Kelamin, 2023 <i>Number of Civil Servants of Kibin District Government by Educational Level and Sex, 2023</i>	20

3. PENDUDUK/POPULATION

3.1	Penduduk, Distribusi Persentase Penduduk, Kepadatan Penduduk, Rasio Jenis Kelamin Penduduk Menurut Desa/Kelurahan di Kecamatan Kibin, 2023 <i>Population, Percentage Distribution of Population, Population Density, and Population Sex Ratio by Villages/Subdistrict in Kibin District, 2023</i>	28
3.2	Jumlah Penduduk Menurut Kelompok Umur dan Jenis Kelamin di Kecamatan Kibin, 2023 <i>Population by Age Groups and Sex in Kibin District, 2023</i>	30

4. SOSIAL DAN KESEJAHTERAAN RAKYAT/SOCIAL AND WELFARE

**4.1 PENDIDIKAN
EDUCATION**

4.1.1	Banyaknya Desa ¹ /Kelurahan yang Memiliki Fasilitas Sekolah Menurut Tingkat Pendidikan di Kecamatan Kibin, 2021–2023 <i>Number of Villages¹/Subdistrict Having Educational Facilities by Educational Level in Kibin District, 2021–2023</i>	38
4.1.2	Jumlah Sekolah Menurut Tingkat Pendidikan di Kecamatan Kibin, 2023/2024 <i>Number of Schools by Educational Level in Kibin District, 2023/2024</i>	39
4.1.3	Jumlah Guru Menurut Tingkat Pendidikan di Kecamatan Kibin, 2022/2023 dan 2023/2024 <i>Number of Teachers by Educational Level in Kibin District, 2022/2023 and 2023/2024</i>	40
4.1.4	Jumlah Murid Menurut Tingkat Pendidikan di Kecamatan Kibin, 2022/2023 dan 2023/2024 <i>Number of Pupils by Educational Level in Kibin District, 2022/2023 and 2023/2024</i>	41

**4.2 KESEHATAN
HEALTH**

4.2.1	Banyaknya Desa ¹ /Kelurahan yang Memiliki Sarana Kesehatan Menurut Jenis Sarana Kesehatan di Kecamatan Kibin, 2021–2023 <i>Number of Villages¹/Subdistrict Health Facilities by Type of Health Facilities in Kibin District, 2021–2023</i>	42
-------	---	----

5. PERTANIAN/AGRICULTURE

5.1	Luas Panen Tanaman Sayuran dan Buah-buahan Semusim Menurut Jenis Tanaman di Kecamatan Kibin (ha), 2020–2023 <i>Harvested Area of Seasonal Vegetables and Fruits by Kind of Plant in Kibin District (ha), 2020–2023</i>	50
5.2	Produksi Tanaman Sayuran dan Buah-buahan Semusim Menurut Jenis Tanaman di Kecamatan Kibin (kuintal), 2020–2023 <i>Production of Seasonal Vegetables and Fruits by Kind of Plant in Kibin District (quintal), 2020–2023</i>	51
5.3	Luas Panen Tanaman Biofarmaka Menurut Jenis Tanaman di Kecamatan Kibin (m ²), 2020–2023 <i>Harvested Area of Medicinal Plants by Kind of Plant in Kibin District (m²), 2020–2023</i>	52
5.4	Produksi Tanaman Biofarmaka Menurut Jenis Tanaman di Kecamatan Kibin (kg), 2020–2023 <i>Production of Medicinal Plants by Kind of Plant in Kibin District (kg), 2020–2023</i>	53
5.5	Luas Panen Tanaman Hias Menurut Jenis Tanaman di Kecamatan Kibin (m ²), 2020–2023 <i>Harvested Area of Ornamental Plants by Kind of Plant in Kibin District (m²), 2020–2023</i>	54
5.6	Produksi Tanaman Hias Menurut Jenis Tanaman di Kecamatan Kibin (tangkai), 2020–2023 <i>Production of Ornamental Plants by Kind of Plant n Kibin District (stalks), 2020–2023</i>	55
5.7	Produksi Buah-Buahan dan Sayuran Tahunan Menurut Jenis Tanaman di Kecamatan Kibin (kuintal), 2020–2023 <i>Production of Annual Fruits and Vegetables by Kind of Plant in Kibin District (quintal), 2020–2023</i>	56

DAFTAR GAMBAR/LIST OF FIGURES

Gambar Figure	Halaman Page
1.1 Luas Daerah menurut Desa/Kelurahan (%), 2023 <i>Total Area by Village/Subdistrict (%), 2023</i>	6
1.2 Jarak ke Ibukota Kecamatan Menurut Desa/ Kelurahan di Kecamatan Kibin (km), 2023 <i>Distance to the District Capital by Village/Subdistrict in Kibin District (km), 2023</i>	7
2.1 Jumlah Rukun Tetangga (RT) Menurut Desa/ Kelurahan di Kecamatan Kibin,2023 <i>Number of Rukun Tetangga (RT) by Village/Subdistrict in Kibin District, 2023</i>	16
2.2 Jumlah Pegawai Negeri Sipil menurut Jenis Kelamin di Kantor Kecamatan Kibin, 2023 <i>Number of Civil Servants by Sex in Kibin Subdistrict Office, 2023</i>	17
3.1 Piramida Penduduk Kecamatan Kibin, 2023 <i>Population Pyramid of Kibin District, 2023</i>	26
3.2 Perbandingan Jumlah Penduduk Laki–Laki dengan Perempuan Menurut Desa/Kelurahan di Kecamatan Kibin, 2023 <i>Comparison of the Number of Male and Female Populations by Village/ Subdistrict in Kibin District, 2023</i>	27
4.1 Banyaknya Desa/Kelurahan yang Memiliki Fasilitas Sekolah Menurut Tingkat Pendidikan di Kecamatan Kibin, 2023 <i>Number of Villages/Subdistrict Having Educational Facilities by Education Level in Kibin District, 2023</i>	36
4.2 Jumlah Sekolah Menurut Tingkat Pendidikan di Kecamatan Kibin, 2023/2024 <i>Number of Schools by Educational Level in Kibin District, 2023/2024</i>	37
5.1 Luas Panen Tanaman Sayuran dan Buah–buahan Semusim Menurut Jenis Tanaman di Kecamatan Kibin, 2023 <i>Harvested Area of Seasonal Vegetables and Fruits by Kind of Plant in Kibin District, 2023</i>	48

Gambar
Figure

Halaman
Page

5.2	Produksi Tanaman Sayuran dan Buah–buahan Semusim Menurut Jenis Tanaman di Kecamatan Kibin, 2023 <i>Production of Seasonal Vegetables and Fruits by Kind of Plant in Kibin District, 2023</i>	49
-----	---	----

<https://serangkab.bps.go.id>

PENJELASAN UMUM/EXPLANATORY NOTES

Tanda–tanda, satuan–satuan, dan lain–lainnya yang digunakan dalam publikasi ini adalah sebagai berikut:

Symbols, measurement units, and acronyms which are used in this publication, are as follows:

1. TANDA–TANDA/SYMBOLS

Data tidak tersedia/ <i>Data not available</i>	: ...
Tidak ada atau nol / <i>Null or zero</i>	: –
Data dapat diabaikan/ <i>Data negligible</i>	: ~0
Tanda decimal/ <i>Decimal point</i>	: ,
Data tidak dapat ditampilkan/ <i>Not applicable</i>	: NA
Angka estimasi/ <i>Estimated figures</i>	: e
Angka diperbaiki/ <i>Revised figures</i>	: r
Angka sementara/ <i>Preliminary figures</i>	: *
Angka sangat sementara/ <i>Very preliminary figures</i>	: **
Angka sangat sangat sementara/ <i>Very very preliminary figures</i>	: ***

2. SATUAN/UNITS

barel/ <i>barrel</i>	: 158,99 liter/ <i>litres</i> = 1/6,2898 m ³
hektare (ha)/ <i>hectare (ha)</i>	: 10.000 m ²
kilometer (km)/ <i>kilometres (km)</i>	: 1.000 meter/ <i>meters (m)</i>
knot/ <i>knot</i>	: 1,8523 km/jam (<i>km/hour</i>)
kuintal/ <i>quintal</i>	: 100 kg
KWh	: 1.000 Watt hour
MWh	: 1.000 KWh
liter (untuk beras)/ <i>litre (for rice)</i>	: 0,80 kg
MMSCF	: 1/35,3 m ³
metrik ton (m.ton)/ <i>metric ton (m. ton)</i>	: 0,98421 long ton = 1.000 kg
ons/ <i>ounce</i>	: 28,31 gram/ <i>grams</i>
ton	: 1.000 kg

Satuan lain: buah, dus, butir, helai/lembar, kaleng, batang, pulsa, ton kilometer (ton–km), jam, menit, persen (%).

Other units: unit, pack, pieces, sheet, tin, pulse, ton–kilometres(ton–km), hour, minute, percent (%).

Perbedaan angka di belakang koma disebabkan oleh pembulatan angka.

The difference in decimal numbers is caused by rounding.

1


Geografi

Geography

Luas Wilayah Kecamatan Kibin 2023

Total Area of Kibin District 2023

28,32 km²



Sumber/Source : Badan Pusat Statistik, Pendataan Potensi Desa (Podes)/BPS—Statistics Indonesia, Village

PENJELASAN TEKNIS

1. Luas wilayah adalah sebuah daerah yang dikuasai atau menjadi teritorial dari sebuah kedaulatan. Sebuah wilayah dikelilingi oleh batas-batas kondisi fisik alam, misalnya sungai, gunung atau laut.
2. Jarak ke Ibukota kecamatan adalah jarak dari kantor desa tertentu ke kantor desa yang menjadi ibukota kecamatan. Sedangkan jarak ke Ibukota Kabupaten merupakan jarak dari kantor desa tertentu ke kantor bupati/walikota.
3. Kecamatan Kibin merupakan salah satu Kecamatan yang terletak di sebelah timur.. Kabupaten Serang.
4. Berdasarkan posisi geografinya, wilayah Kecamatan Kibin memiliki batas-batas: Utara – Kecamatan Carenang.; Timur – Kecamatan Cikande; Selatan – Kecamatan Bandung; Barat – Kecamatan Kragilan.

TECHNICAL NOTES

1. *Area is an area that is controlled or becomes the territory of a sovereign. An area is surrounded by natural physical boundaries, for example rivers, mountains or the sea.*
2. *Distance to the district capital is the distance from a particular village office to the village office which is the district capital. Meanwhile, the distance to the Regency Capital is the distance from a particular village office to the regent/mayor's office.*
3. *Kibin District is one of the districts located next to East Serang Regency.*
4. *Based on its geographical position, the Kibin District area has the boundaries: North – District. Carenang; East – District Cikande South – District Bandung; West – District Kragilan.*

ULASAN

Luas Kecamatan Kibin sebesar 28,32 km², Desa Kibin merupakan desa terluas di Kecamatan Kibin dengan luas 4,44 km² atau sekitar 15,68 persen dari total luas Kecamatan Kibin.

Desa Tambak merupakan desa dengan luas terkecil 2,04 km² atau 7,20 persen dari total luas Kecamatan Kibin.

Ibukota Kecamatan Kibin adalah Desa Ciagel dengan jarak ke ibu kota kabupaten yaitu 22 km.

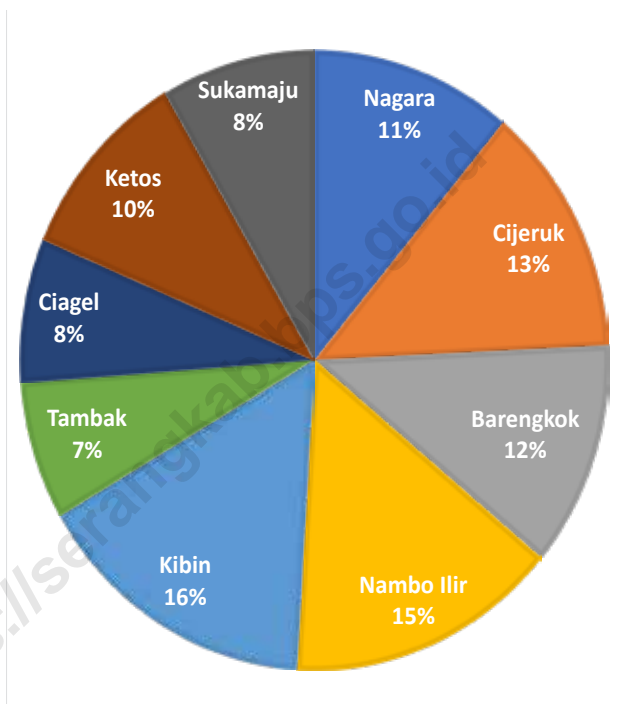
DESCRIPTION

The area of District Kibin is 38,32 km², Village Kibin is the largest village in District Kibin with an area of 4,44 km² or approx. 15,68 percent of the total area of District Kibin.

Tambak Village is the village with the smallest area 2,04 km² or 7,20 percent of the total area of District Kibin.

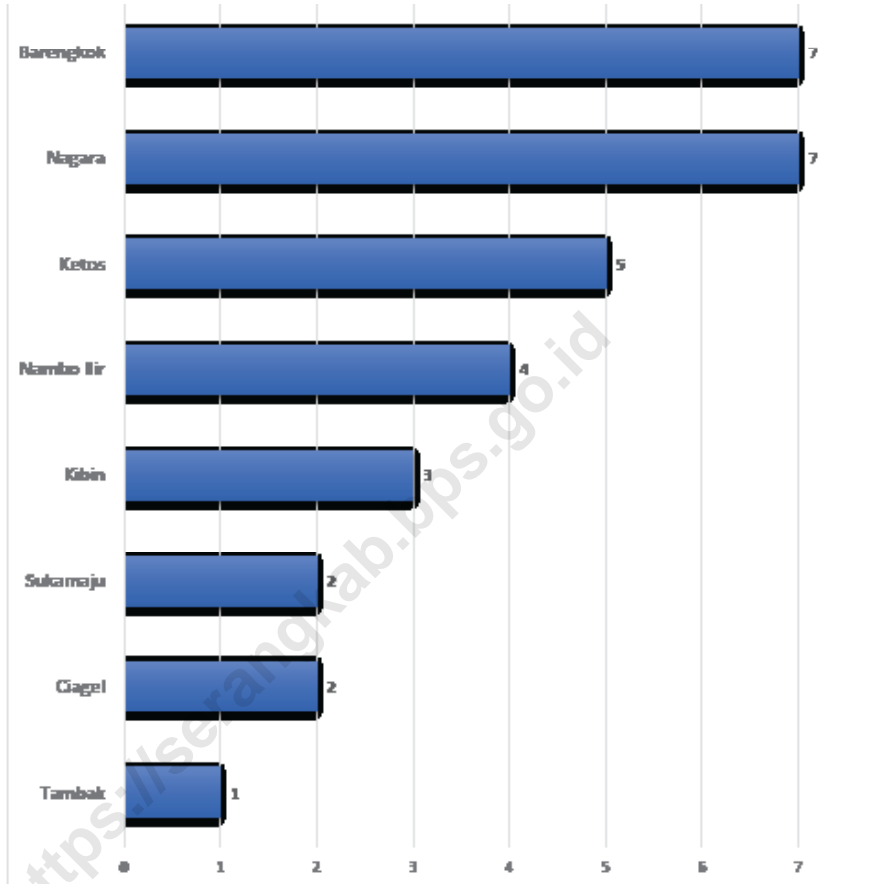
The capital of District Kibin is Village. Ciagel with the distance to the district capital being 22 km.

<https://serangkab.bps.go.id>



Sumber/Source : Badan Pusat Statistik, Pendataan Potensi Desa (Podes)/BPS-Statistics Indonesia, Village

Gambar 1.1 Luas Daerah menurut Desa/Kelurahan (%), 2023
Figures 1.1 Total Area by Village/Subdistrict (%), 2023



Sumber/Source : Badan Pusat Statistik, Pendataan Potensi Desa (Podes)/BPS-Statistics Indonesia, Village

Gambar 1.2
Figures

Jarak ke Ibukota Kecamatan Menurut Desa/Kelurahan di Kecamatan Kibin (km), 2023
Distance to the District Capital by Village/Subdistrict in Kibin District (km), 2023

Tabel 1.1
Table

Luas Daerah Menurut Desa/Kelurahan di Kecamatan Kibin, 2023
Total Area by Villages/Subdistrict in Kibin District, 2023

Desa/Kelurahan Village/subdistrict	Luas Total Area (km ² /sq.km)	Persentase terhadap Luas Kecamatan Percentage to District Area
(1)	(2)	(3)
Nagara	3.14	11.09
Cijeruk	3.73	13.17
Barengkok	3.32	11.72
Nambo Ilir	4.24	14.97
Kibin	4.44	15.68
Tambak	2.04	7.20
Ciagel	2.13	7.52
Ketos	2.88	10.17
Sukamaju	2.40	8.47
Kibin	28.32	100

Sumber/Source : Badan Pusat Statistik, Pendataan Potensi Desa (Podes)/BPS-Statistics Indonesia, Village

Tabel 1.2
Table

Jarak ke Ibukota Kecamatan dan Ibukota Kabupaten/Kota Menurut Desa/Kelurahan di Kecamatan Kibin (km), 2023
Distance to the District Capital and Regency/Municipal Capital by Villages/Subdistrict in Kibin District (km), 2023

Desa/Kelurahan Village/subdistrict	Jarak ke Ibukota Kecamatan Distance to District Capital	Jarak ke Ibukota Kabupaten/ Kota Distance to Regency/Municipal Capital
(1)	(2)	(3)
Nagara	7	23
Cijeruk	1	34
Barengkok	7	30
Nambo Ilir	4	26
Kibin	1	26
Tambak	3	24
Ciagel	2	22
Ketos	5	21
Sukamaju	2	25

Sumber/Source : Badan Pusat Statistik, Pendataan Potensi Desa (Podes)/BPS-Statistics Indonesia, Village

2

Pemerintahan

Government



11

*Desa
Village*

Jumlah PNS/Number of Civil Servants 2023



15 Laki-laki
Male

Perempuan
Female **3**



PENJELASAN TEKNIS**TECHNICAL NOTES**

1. Pegawai Aparatur Sipil Negara yang selanjutnya disebut Pegawai ASN adalah pegawai negeri sipil dan pegawai pemerintah dengan perjanjian kerja yang diangkat oleh pejabat pembina kepegawaian dan diserahi tugas dalam suatu jabatan pemerintahan atau diserahi tugas negara lainnya dan digaji berdasarkan peraturan perundang-undangan. (UndangUndang No. 5 Tahun 2016 Tentang Aparatur Sipil Negara)
 2. Pegawai Negeri Sipil yang selanjutnya disingkat PNS adalah warga negara Indonesia yang memenuhi syarat tertentu, diangkat sebagai Pegawai ASN secara tetap oleh pejabat pembina kepegawaian untuk menduduki jabatan pemerintahan. (UndangUndang No. 5 Tahun 2016 Tentang Aparatur Sipil Negara)
 3. Rukun Warga atau sering disingkat RW merupakan lembaga pemerintah yang terdiri dari beberapa kelompok RT di suatu Desa/ Kelurahan dan dipimpin oleh satu ketua RW.
 4. Rukun Tetangga atau RT menghimpun beberapa Kepala Keluarga atau KK disetiap Desa/
1. *State Civil Apparatus employees, hereinafter referred to as ASN employees, are civil servants and government employees with work agreements who are appointed by the civil service supervising official and assigned duties in a government position or assigned other state duties and paid based on statutory regulations. (Law No. 5 Year 2016 on State Civil Apparatus).*
 2. *Civil Servant, hereinafter abbreviated as PNS, is an Indonesian citizen who meets certain requirements, appointed as a permanent ASN employee by the civil service official to occupy a government position. (Law No. 5 Year 2016 on State Civil Apparatus).*
 3. *Rukun Warga or often abbreviated as RW is a government institution consisting of several RT groups in a village/ward and led by one RW head.*
 4. *Rukun Tetangga/RT(Neighborhood Association) that gathers several family heads in each village and is*

Kelurahan dan dipimpin oleh satu ketua.

led by one chairman.

<https://serangkab.bps.go.id>

ULASAN

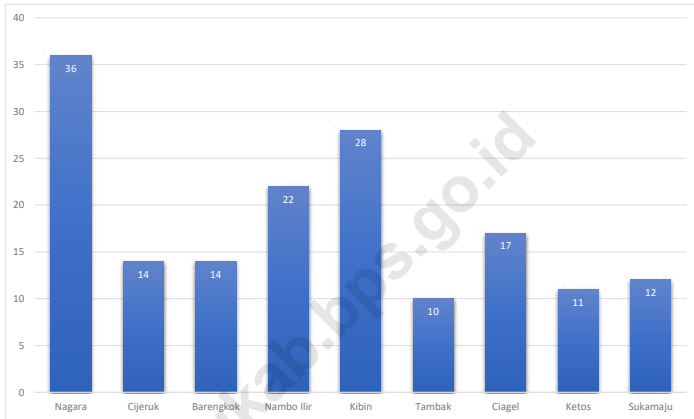
Pada tahun 2023 Jumlah Rukun Warga di Kecamatan Kibin berjumlah 33 RW, dan jumlah Rukun Tetangga di Kecamatan Kibin berjumlah 164 RT, Jumlah RT terbanyak terdapat di Desa Nagara yaitu 36 RT.

Pada tahun 2023 jumlah Pegawai Negeri Sipil di Kecamatan Kibin berjumlah 21 orang terdiri dari 20 orang pegawai laki-laki dan 1 orang pegawai perempuan, dengan pendidikan terbanyak yaitu Sarjana berjumlah 13 Pegawai

DESCRIPTION

In 2023 the number of Rukun Warga in Kibin district amounted to 33 RW, and the number of Rukun Tetangga in Kibin district amounted to 164 RT, the largest number of RT was in Nagara Village 36 RT.

In 2023 the number of civil servants in Kibin district was 21 people consisting of 20 male employees and 1 female employees, with the most education being Bachelor totaling 13 employees.

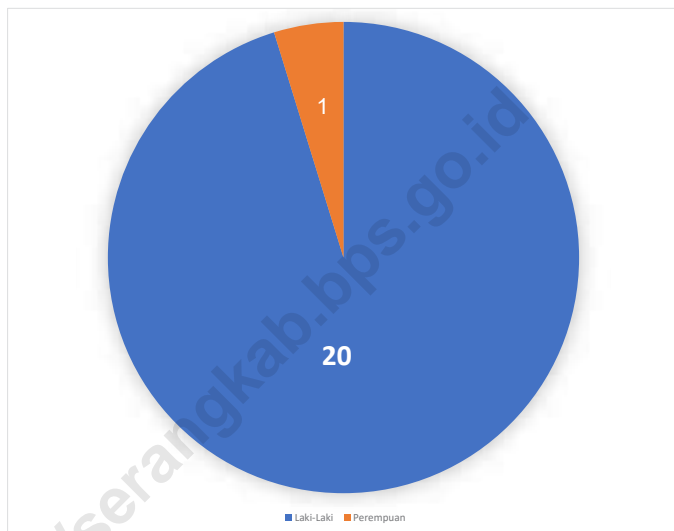


Sumber/Source : Kantor Kecamatan Kibin/ Kibin District Office

Gambar
Figures

2.1

**Jumlah Rukun Tetangga (RT) Menurut Desa/Kelurahan
di Kecamatan Kibin,2023**
**Number of Rukun Tetangga (RT) by Village/Subdistrict in
Kibin District, 2023**



Sumber/Source : Kantor Kecamatan Kibin/ Kibin District Office

Gambar 2.2
Figures

Jumlah Pegawai Negeri Sipil menurut Jenis Kelamin di Kantor Kecamatan Kibin, 2023
Number of Civil Servants by Sex in Kibin District Office, 2023

2.1 WILAYAH ADMINISTRATIF ADMINISTRATIVE AREA

Tabel 2.1.1 Jumlah Rukun Warga (RW) dan Rukun Tetangga (RT) Menurut Desa/Kelurahan di Kecamatan Kibin, 2023
Table *Number of Rukun Warga and Rukun Tetangga by Villages/ Subdistrict in Kibin District, 2023*

Desa/Kelurahan Village/subdistrict	Rukun Warga (RW)	Rukun Tetangga (RT)
(1)	(2)	(3)
Nagara	6	36
Cijeruk	4	14
Barengkok	2	14
Nambo Ilir	6	22
Kibin	4	28
Tambak	2	10
Ciagel	4	17
Ketos	2	11
Sukamaju	3	12
Kibin	33	164

Sumber/Source: Kantor Kecamatan Kibin/ Kibin District Office

2.2 SUMBER DAYA MANUSIA HUMAN RESOURCES

Tabel 2.2.1 Jumlah Pegawai Negeri Sipil Menurut Pemerintah Daerah dan Jenis Kelamin di Kecamatan Kibin, 2023
Table *Number of Civil Servants by Local Government and Sex in Kibin District, 2023*

Pemerintah Daerah <i>Local Government</i>	Laki-Laki <i>Male</i>	Perempuan <i>Female</i>	Jumlah <i>Total</i>
(1)	(2)	(3)	(4)
Pemerintah Daerah Kecamatan Kibin <i>Kibin District Government</i>	20	1	21
Pemerintah Desa Nagara <i>Village Office Of Nagara</i>	–	–	–
Pemerintah Desa Cijeruk <i>Village Office Of Cijeruk</i>	–	–	–
Pemerintah Desa Barengkok <i>Village Office Of Barengkok</i>	–	–	–
Pemerintah Desa Nambo Iilir <i>Village Office Of Nagara</i>	–	–	–
Pemerintah Desa Kibin <i>Village Office Of Kibin</i>	–	–	–
Pemerintah Desa Tambak <i>Village Office Of Tambak</i>	–	–	–
Pemerintah Desa Ciagel <i>Village Office Of Ciagel</i>	–	–	–
Pemerintah Desa Ketos <i>Village Office Of Ketos</i>	–	–	–
Pemerintah Desa Sukamaju <i>Village Office Of Sukamaju</i>	–	–	–

Sumber/Source: Kantor Kecamatan Kibin/ *Kibin District Office*

Tabel 2.2.2
Table

**Jumlah Pegawai Negeri Sipil Pemerintah Daerah
Kecamatan Kibin Menurut Tingkat Pendidikan dan Jenis
Kelamin, 2023**
*Number of Civil Servants of Kibin District Government by
Educational Level and Sex, 2023*

Tingkat Pendidikan <i>Educational Level</i>	Laki-Laki <i>Male</i>	Perempuan <i>Female</i>	Jumlah <i>Total</i>
(1)	(2)	(3)	(4)
Sekolah Dasar (SD) <i>Primary School</i>	–	–	–
SMP/Sederajat <i>Junior High School</i>	–	–	–
SMA/Sederajat <i>Senior High School</i>	7	–	7
Diploma I/Akta I <i>Diploma I/Akta I</i>	–	–	–
Diploma II/Akta II <i>Diploma II/Akta II</i>	–	–	–
Diploma III/Akta III <i>Diploma III/Akta III</i>	–	–	–
Diploma IV/Akta IV <i>Diploma IV/Akta IV</i>	–	–	–
S1/Sarjana <i>Under Graduate/Bachelor</i>	12	1	13
S2/Pasca Sarjana <i>Graduate</i>	1	–	1
S3/Doktor/Ph.D <i>Post Graduate</i>	–	–	–
Jumlah/Total	20	1	21

Sumber/Source: Kantor Kecamatan Kibin/ *Kibin District Office*

3

Penduduk

Population



JUMLAH PENDUDUK KECAMATAN KIBIN, 2023

POPULATION OF KIBIN DISTRICT, 2023

62.097 Jiwa
People

RASIO JENIS KELAMIN/SEX RATIO

101

Artinya, pada tahun 2023 di Kecamatan Kibin, terdapat 101 penduduk laki-laki dari setiap 100 penduduk perempuan.

Sumber: Dinas Kependudukan dan Pencatatan Sipil/*Population and Civil Registration Services*

PENJELASAN TEKNIS

1. Penduduk Indonesia adalah semua orang yang berdomisili di wilayah teritorial Indonesia, mencakup Warga Negara Indonesia (WNI) dan Warga Negara Asing (WNA) yang telah menetap selama satu tahun atau lebih atau berencana menetap di wilayah Indonesia selama minimal satu tahun. Pada sensus sebelumnya referensi waktu dalam konsep kependudukan adalah enam bulan. Perubahan ini didasari oleh UU No. 24 Tahun 2013 tentang Perubahan atas UU No. 23 Tahun 2006 tentang Administrasi Kependudukan pada Pasal 15.
2. Distribusi penduduk adalah pola persebaran penduduk di suatu wilayah, baik berdasarkan batas-batas geografis maupun berdasarkan batas-batas administrasi pemerintahan.
3. Kepadatan penduduk adalah ukuran persebaran penduduk yang menunjukkan jumlah penduduk untuk setiap kilometer persegi luas wilayah.
4. Komposisi penduduk adalah pola persebaran penduduk menurut karakteristiknya, contoh: penduduk menurut kelompok umur dan penduduk menurut jenis kelamin

TECHNICAL NOTES

1. *The population of Indonesia are all people who live in Indonesia's territory, including Indonesian citizens and foreign citizens who have lived for one year or more or plan to stay in Indonesia territory for at least one year. In the previous census the time reference in the population concept was six months. This change is based on Law no.24 of 2013 concerning Amendments to Law no. 23 of 2006 concerning Population Administration in Article 15.*
2. *Population distribution is the pattern of population distribution in an area, either by geographic boundaries or by government administrative boundaries*
3. *Population density is a measure of the distribution of the population which shows the total population for each square kilometer of area.*
4. *Population composition is the pattern of population distribution by its characteristics, example: population by age group and population by sex.*

5. Rasio jenis kelamin adalah perbandingan antara penduduk laki-laki dan penduduk perempuan pada suatu wilayah dan waktu tertentu. Biasanya dinyatakan dengan banyaknya penduduk laki-laki untuk 100 penduduk perempuan.
5. *Sex ratio is the ratio of male to female population in a given area and time. It is usually expressed as the number of male residents to 100 female residents.*

<https://serangkab.bps.go.id>

ULASAN

Berdasarkan data dari Dinas Kependudukan dan Pencacatan Sipil Kabupaten Serang semester II tahun 2023 jumlah penduduk Kecamatan Kibin berjumlah 62.097 jiwa, dengan rincian penduduk laki-laki berjumlah 31.215 dan jumlah penduduk perempuan berjumlah 30.882

Jumlah penduduk terbanyak berada di Desa Nagara dengan jumlah penduduk sebanyak 10.240 jiwa, sedangkan untuk jumlah penduduk terkecil berada di Desa Ketos dengan jumlah penduduk sebanyak 4.414 jiwa

Kepadatan penduduk Kecamatan Kibin per km² yaitu 2.193 per km² artinya bahwa secara rata-rata tiap 1 kilometer persegi wilayah Kecamatan Kibin didiami oleh 2.193 penduduk

Kecamatan Kibin memiliki Nilai Sex Ratio sebesar 101 yang artinya bahwa setiap 100 jiwa penduduk perempuan terdapat 101 jiwa penduduk laki-laki.

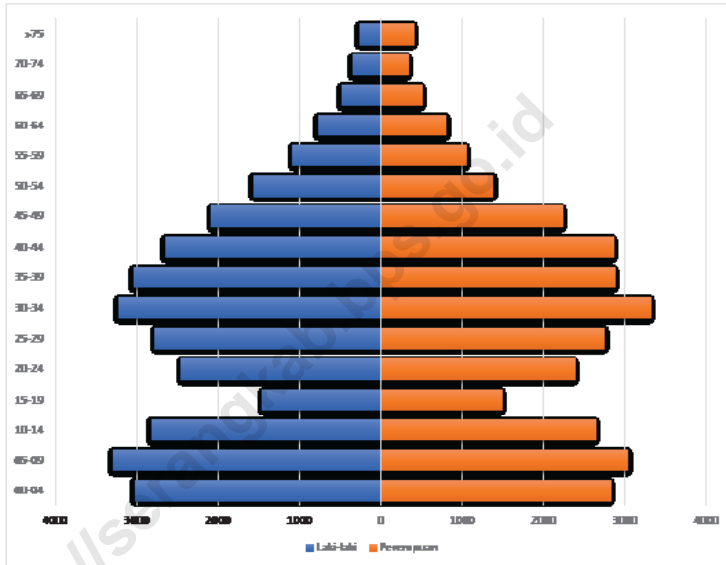
DESCRIPTION

Based on data from the Population and Civil Registration Office of Serang Regency for the II semester of 2023, the total population of Kibin district is 62.097 people, with details of the male population totaling 31.215 and the number of female residents totaling 30.882

The largest population is in Nagara Village with a population of 10.240 while the smallest population is in Ketos Village with a population of 4.414

The population density of Kibin district per km² is 2.193 people per km², meaning that on average, every 1 square kilometer of the Kibin district area is inhabited by 2.193 people.

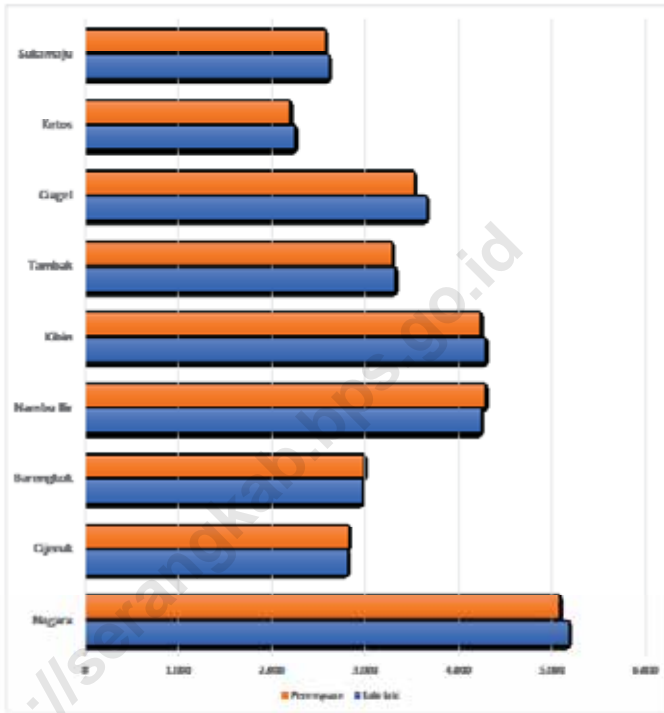
Kibin district has a Sex Ratio of 101 which means that for every 100 female residents there are 101 male residents.



Sumber/Source : Dinas Kependudukan Dan Pencatatan Sipil/Population and Civil Registration Agency

Gambar 3.1
Figures

Piramida Penduduk Kecamatan Kibin, 2023
Population Pyramid of Kibin District, 2023



Sumber/Source : Dinas Kependudukan Dan Pencatatan Sipil/Population and Civil Registration Agency

Gambar 3.2
Figures

Perbandingan Jumlah Penduduk Laki-Laki dengan Perempuan Menurut Desa/Kelurahan di Kecamatan Kibin, 2023
Comparison of the Number of Male and Female Populations by Village/Subdistrict in Kibin District, 2023

Tabel 3.1
Table

Penduduk, Distribusi Persentase Penduduk, Kepadatan Penduduk, Rasio Jenis Kelamin Penduduk Menurut Desa/ Kelurahan di Kecamatan Kibin, 2023
Population, Percentage Distribution of Population, Population Density, and Population Sex Ratio by Villages/ Subdistrict in Kibin District, 2023

Desa/Kelurahan <i>Village/subdistrict</i>	Penduduk/ <i>Population</i>		
	Laki-Laki/ <i>Male</i>	Perempuan/ <i>Female</i>	Jumlah/ <i>Total</i>
(1)	(2)	(3)	(4)
Nagara	5.171	5.069	10.240
Cijeruk	2.801	2.813	5.614
Barengkok	2.957	2.977	5.934
Nambo Ilir	4.228	4.276	8.504
Kibin	4.274	4.220	8.494
Tambak	3.309	3.274	6.583
Ciagel	3.646	3.515	7.161
Ketos	2.232	2.182	4.414
Sukamaju	2.597	2.556	5.153
Kibin	31.215	30.882	62.097

Lanjutan Tabel/*Continued Table 3.1*

Desa/Kelurahan Village/subdistrict	Persentase Penduduk Percentage of Total Population	Kepadatan Penduduk (per km²) Population Density per sq.km	Rasio Jenis Kelamin Penduduk Population Sex Ratio
(1)	(5)	(6)	(7)
Nagara	16,49	3.261	102
Cijeruk	9,04	1.505	100
Barengkok	9,56	1.787	99
Nambo Ilir	13,69	2.006	99
Kibin	13,68	1.913	101
Tambak	10,60	3.227	101
Ciagel	11,53	3.362	104
Ketos	7,11	1.533	102
Sukamaju	8,30	2.147	102
Kibin	100	2.193	101

Sumber/*Source* : Dinas Kependudukan Dan Pencatatan Sipil/*Population and Civil Registration Agency*

Tabel
Table 3.2

Jumlah Penduduk Menurut Kelompok Umur dan Jenis Kelamin di Kecamatan Kibin, 2023
Population by Age Groups and Sex in Kibin District, 2023

Kelompok Umur Age Groups	Jenis Kelamin/Sex		
	Laki-Laki Male	Perempuan Female	Jumlah Total
(1)	(2)	(3)	(4)
0-4	3.014	2.827	5.841
5-9	3.281	3.035	6.316
10-14	2.815	2.641	5.456
15-19	1.448	1.489	2.937
20-24	2.445	2.382	4.827
25-29	2.771	2.748	5.519
30-34	3.222	3.314	6.536
35-39	3.033	2.876	5.909
40-44	2.647	2.859	5.506
45-49	2.077	2.234	4.311
50-54	1.555	1.377	2.932
55-59	1.074	1.049	2.123
60-64	768	804	1.572
65-69	478	508	986
70-74	336	335	671
>75	251	404	655
Kibin	31.215	30.882	62.097

Sumber/Source: Dinas Kependudukan Dan Pencatatan Sipil/Population and Civil Registration Agency

4

Sosial dan Kesejahteraan Rakyat

Social and Welfare

Jumlah Sekolah/Number of School 2024

01

SD/ sederajat

24 sekolah



SMP/ sederajat

02

9 sekolah

03

SMA/ sederajat

6 sekolah



PENJELASAN TEKNIS**TECHNICAL NOTES**

1. Pendidikan dasar merupakan jenjang pendidikan yang melandasi jenjang pendidikan menengah. Pendidikan dasar berbentuk Sekolah Dasar (SD) dan Madrasah Ibtidaiyah (MI) atau bentuk lain yang sederajat serta Sekolah Menengah Pertama (SMP) dan Madrasah Tsanawiyah (MTs), atau bentuk lain yang sederajat.
 2. Pendidikan menengah merupakan lanjutan pendidikan dasar. Pendidikan menengah terdiri atas pendidikan menengah umum dan pendidikan menengah kejuruan. Pendidikan menengah berbentuk Sekolah Menengah Atas (SMA), Madrasah Aliyah (MA), Sekolah Menengah Kejuruan (SMK), dan Madrasah Aliyah Kejuruan (MAK), atau bentuk lain yang sederajat.
 3. Pendidikan tinggi merupakan jenjang pendidikan setelah pendidikan menengah yang mencakup program pendidikan diploma, sarjana, magister, spesialis, dan doktor yang diselenggarakan oleh perguruan tinggi. Pendidikan tinggi diselenggarakan dengan sistem terbuka.
 4. Kekurangan Gizi/ Gizi buruk adalah suatu keadaan kekurangan
1. *Basic education is the level of education that underlies the level of secondary education. Basic education takes the form of primary schools (SD) and madrasah ibtidaiyah (MI) or other equivalent forms as well as junior high schools (SMP) and madrasah tsanawiyah (MTs), or other equivalent forms.*
 2. *Secondary education is a continuation of basic education. Secondary education consists of general secondary education and vocational secondary education. Secondary education takes the form of senior high schools (SMA), Madrasah Aliyah (MA), Vocational High Schools (SMK), and Madrasah Aliyah Kejuruan (MAK), or other equivalent forms.*
 3. *Higher education is the level of education after secondary education which includes diploma, bachelor, master, specialist, and doctoral education programs organized by universities. Higher education is organized with an open system.*
 4. *Malnutrition is a condition of insufficient consumption*

konsumsi zat gizi yang disebabkan oleh rendahnya konsumsi energi protein dalam makanan sehari-hari, yang ditandai dengan berat dan tinggi badan tidak sesuai umur (dibawah rata-rata) dan harus ditetapkan oleh tenaga medis

of nutrients caused by low consumption of protein energy in daily food, which is characterized by weight and height not appropriate for age (below average) and must be determined by medical personnel.

<https://serangkab.bps.go.id>

ULASAN

Keberhasilan pembangunan suatu wilayah ditentukan oleh sumber daya manusia yang berkualitas. Pendidikan merupakan salah satu cara meningkatkan kualitas SDM tersebut. Untuk mencapai tujuan tersebut perlu didukung dengan sarana dan prasarana pendidikan yang lengkap dan berkualitas.

Untuk melihat partisipasi sekolah dalam suatu wilayah biasa dikenal beberapa indikator untuk mengetahuinya salah satunya yaitu APM (Angka Partisipasi Murni),

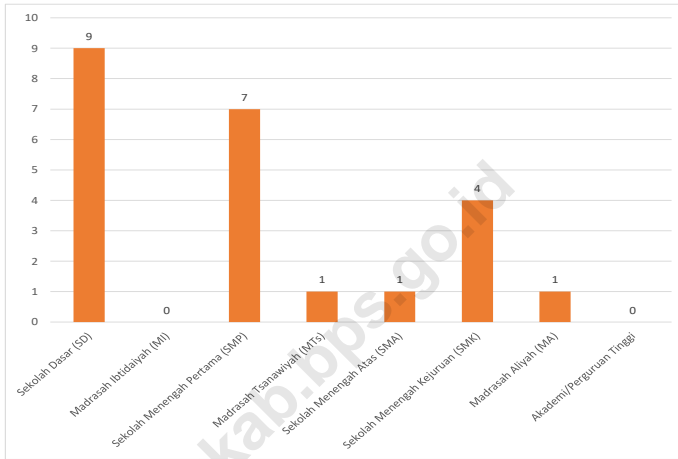
Pada tahun 2023 Jumlah sekolah di Kecamatan Kibin baik negeri maupun swasta terdiri dari SD sebanyak 23, MI sebanyak 1, SMP sebanyak 7, Mts sebanyak 2, SMA sebanyak 2, MA sebanyak 1, SMK sebanyak 3 dan perguruan tinggi sebanyak 0.

DESCRIPTION

The success of a region's development is determined by qualified human resources. Education is one way to improve the quality of these human resources. To achieve this goal, it needs to be supported by complete and quality educational facilities and infrastructure.

To see school enrollment in an area, several indicators are commonly known, one of which is the APM (Pure Enrollment Rate),

In 2023, the number of schools in Kibin District, both public and private, consists of 23 elementary schools, 1 MI, 7 junior high schools, 2 MTs, 2 high schools, 1 MA, 3 Vocational school, 0 university.

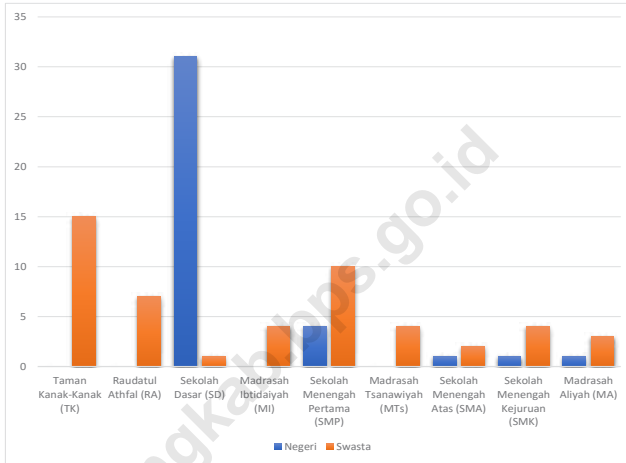


Sumber/Source : Badan Pusat Statistik, Pendataan Potensi Desa (Podes)/BPS-Statistics Indonesia, Village

Gambar 4.1
Figures

Banyaknya Desa/Kelurahan yang Memiliki Fasilitas Sekolah Menurut Tingkat Pendidikan di Kecamatan Kibin, 2023

Number of Villages/Subdistrict Having Educational Facilities by Education Level in Kibin District, 2023



Sumber/Source : Badan Pusat Statistik, Pendataan Potensi Desa (Podes)/BPS-Statistics Indonesia, Village

Gambar 4.2
Figures

Jumlah Sekolah Menurut Tingkat Pendidikan di Kecamatan Kibin, 2023/2024
Number of Schools by Educational Level in Kibin District, 2023/2024

4.1 PENDIDIKAN EDUCATION

Tabel 4.1.1 Banyaknya Desa¹/Kelurahan yang Memiliki Fasilitas Sekolah Menurut Tingkat Pendidikan di Kecamatan Kibin, 2021–2023
Table **4.1.1** **Number of Villages¹/Subdistrict Having Educational Facilities by Educational Level in Kibin District, 2021–2023**

Tingkat Pendidikan Educational Level	2021 ²	2022 ³	2023 ³
(1)	(2)	(3)	(4)
Sekolah Dasar (SD) <i>Primary School</i>	9	9	9
Madrasah Ibtidaiyah (MI) <i>Madrasah Ibtidaiyah</i>	1	1	1
Sekolah Menengah Pertama (SMP) <i>Junior High School</i>	7	7	7
Madrasah Tsanawiyah (MTs) <i>Madrasah Tsanawiyah (MTs)</i>	1	1	1
Sekolah Menengah Atas (SMA) <i>Senior High School</i>	1	1	1
Sekolah Menengah Kejuruan (SMK) <i>Vocational High School</i>	4	4	4
Madrasah Aliyah (MA) <i>Madrasah Aliyah</i>	1	1	1
Akademi/Perguruan Tinggi <i>Academy/University</i>	–	–	–

Catatan/Note: ¹ Desa pada tabel ini termasuk Unit Permukiman Transmigrasi (UPT) yang masih dibina oleh kementerian terkait/
Villages in this table include Transmigration Settlement Unit which is still fostered by the relevant ministries.

Sumber/Source: ² Badan Pusat Statistik, Pendataan Potensi Desa (Podes)/BPS–Statistics Indonesia, Village Potential Data Collecting

³ Kantor Kecamatan Kibin/Kibin District Office

Tabel 4.1.2
Table

Jumlah Sekolah Menurut Tingkat Pendidikan di Kecamatan Kibin, 2023/2024
Number of Schools by Educational Level in Kibin District, 2023/2024

Tingkat Pendidikan Educational Level	Negeri/Public	Swasta/Private	Jumlah/Total
(1)	(2)	(3)	(4)
Taman Kanak-Kanak (TK) ¹ /Kindergarten ¹	–	3	3
Raudatul Athfal (RA) ² Raudatul Athfal (RA) ²	–	1	1
Sekolah Dasar (SD) ¹ Elementary Schools ¹	20	3	23
Madrasah Ibtidaiyah (MI) ² /Madrasah Ibtidaiyah (MI) ²	–	1	1
Sekolah Menengah Pertama (SMP) ¹ /Junior High Schools ¹	2	5	7
Madrasah Tsanawiyah (MTs) ² /Madrasah Tsanawiyah (MTs) ²	–	2	2
Sekolah Menengah Atas (SMA) ¹ /Senior High Schools ¹	1	1	2
Sekolah Menengah Kejuruan (SMK) ¹ Vocational High Schools ¹	–	3	3
Madrasah Aliyah (MA) ² Madrasah Aliyah (MA) ²	–	1	1

Catatan/Note: ³ Seluruh Raudatul Athfal (RA) berstatus swasta/All Raudatul Athfal (RA) are private

Sumber/Source: ¹ Kementerian Pendidikan, Kebudayaan, Riset, dan Teknologi, Sistem Data Pokok Pendidikan, data semester genap/Ministry of Education, Culture, Research, and Technology, Basic Education Data System, even semester report data

² Kementerian Agama, EMIS, data semester genap/Ministry of Religious Affairs, EMIS, genap semester report data

Tabel 4.1.3 Jumlah Guru Menurut Tingkat Pendidikan di Kecamatan Kibin, 2022/2023 dan 2023/2024
Table Number of Teachers by Educational Level in Kibin District, 2022/2023 and 2023/2024

Tingkat Pendidikan Educational Level	Negeri/Public	Swasta/Private	Jumlah/Total
(1)	(2)	(3)	(4)
Taman Kanak–Kanak (TK) ¹ /Kindergarten ¹	–	18	18
Raudatul Athfal (RA) ² Raudatul Athfal (RA) ²	–	2	2
Sekolah Dasar (SD) ^{1,3} Elementary Schools ^{1,3}	174	23	197
Madrasah Ibtidaiyah (MI) ² /Madrasah Ibtidaiyah (MI) ²	–	9	9
Sekolah Menengah Pertama (SMP) ^{1,3} Junior High Schools ^{1,3}	51	25	76
Madrasah Tsanawiyah (MTs) ² /Madrasah Tsanawiyah (MTs) ²	–	12	12
Sekolah Menengah Atas (SMA) ^{1,3} /Senior High Schools ^{1,3}	55	7	62
Sekolah Menengah Kejuruan (SMK) ^{1,3} Vocational High Schools ^{1,3}	–	56	56
Madrasah Aliyah (MA) ² Madrasah Aliyah (MA) ²	–	9	9

Catatan/Note: ³ Jumlah guru termasuk kepala sekolah dan guru/The total of teachers including headmaster and teacher.

Sumber/Source: ¹ Kementerian Pendidikan, Kebudayaan, Riset, dan Teknologi, Sistem Data Pokok Pendidikan, data semester genap/Ministry of Education, Culture, Research, and Technology, Basic Education Data System, even semester report data

² Kementerian Agama, EMIS, data semester genap/Ministry of Religious Affairs, EMIS, even semester report data

Tabel 4.1.4 Jumlah Murid Menurut Tingkat Pendidikan di Kecamatan Kibin, 2022/2023 dan 2023/2024
Table Number of Pupils by Educational Level in Kibin District, 2022/2023 and 2023/2024

Tingkat Pendidikan Educational Level	Negeri/Public	Swasta/Private	Jumlah/Total
(1)	(2)	(3)	(4)
Taman Kanak-Kanak (TK) ¹ /Kindergarten ¹	–	323	323
Raudatul Athfal (RA) ² Raudatul Athfal (RA) ²	–	23	23
Sekolah Dasar (SD) ¹ Elementary Schools ¹	5.997	760	6.757
Madrasah Ibtidaiyah (MI) ² /Madrasah Ibtidaiyah (MI) ²	–	184	184
Sekolah Menengah Pertama (SMP) ¹ /Junior High Schools ¹	1.244	477	1.721
Madrasah Tsanawiyah (MTs) ² /Madrasah Tsanawiyah (MTs) ²	–	119	119
Sekolah Menengah Atas (SMA) ¹ /Senior High Schools ¹	1.113	72	1.185
Sekolah Menengah Kejuruan (SMK) ¹ Vocational High Schools ¹	–	900	900
Madrasah Aliyah (MA) ² Madrasah Aliyah (MA) ²	–	44	44

Sumber/Source: ¹ Kementerian Pendidikan, Kebudayaan, Riset, dan Teknologi, Sistem Data Pokok Pendidikan, data semester genap/Ministry of Education, Culture, Research, and Technology, Basic Education Data System, even semester report data

² Kementerian Agama, EMIS, data semester genap/Ministry of Religious Affairs, EMIS, even semester report data

4.2 KESEHATAN HEALTH

Tabel 4.2.1 Banyaknya Desa¹/Kelurahan yang Memiliki Sarana Kesehatan Menurut Jenis Sarana Kesehatan di Kecamatan Kibin, 2021–2023
Number of Villages¹/Subdistrict Health Facilities by Type of Health Facilities in Kibin District, 2021–2023

Jenis Sarana Kesehatan <i>Type of Health Facilities</i>	2021 ²	2022 ³	2023 ³
(1)	(2)	(3)	(4)
Rumah Sakit <i>Hospital</i>	–	–	–
Rumah Sakit Bersalin <i>Maternity Hospital</i>	–	–	–
Poliklinik/Balai Pengobatan <i>Polyclinic</i>	6	6	6
Puskesmas Rawat Inap <i>Public Health Center with Inpatient Care</i>	–	–	–
Puskesmas Tanpa Rawat Inap <i>Public Health Center without Inpatient Care</i>	1	1	1
Apotek <i>Pharmacy</i>	2	2	2

Catatan/Note: ¹Desa pada tabel ini termasuk Unit Permukiman Transmigrasi (UPT) yang masih dibina oleh kementerian terkait/
Villages in this table include Transmigration Settlement Unit which is still fostered by the relevant ministries.

Sumber/Source: ²Badan Pusat Statistik, Pendataan Potensi Desa (Podes)/BPS–Statistics Indonesia, Village Potential Data Collecting

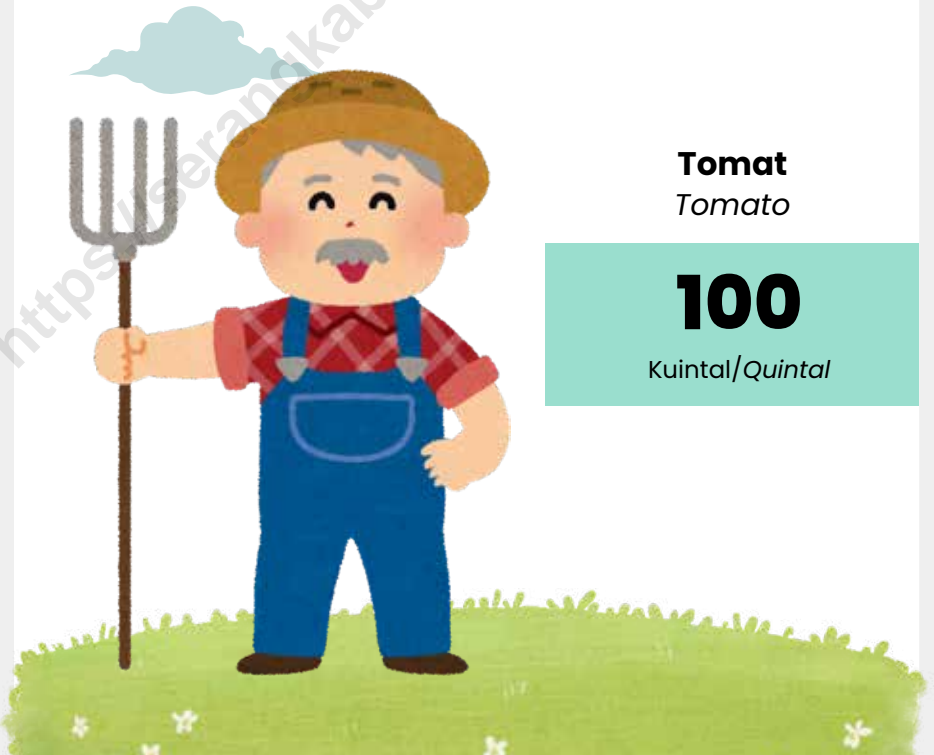
³ Kantor Kecamatan Kibin/ District Office of Kibin

5

Pertanian

Agriculture

Produksi Sayur dan Buah Tahunan, 2023
Annual Vegetable and Fruit Production, 2023



Tomat
Tomato

100

Kuintal/Quintal

PENJELASAN TEKNIS

1. Tanaman sayuran semusim adalah tanaman sumber vitamin, garam mineral dan lain-lain yang dikonsumsi dari bagian tanaman yang berupa daun, bunga, buah, dan umbinya, yang berumur kurang dari satu tahun.
2. Tanaman buah-buahan semusim adalah tanaman sumber vitamin, garam mineral, dan lain-lain yang dikonsumsi dari bagian tanaman yang berupa buah, berumur kurang dari satu tahun, tidak berbentuk pohon/rumpun tetapi menjalar dan berbatang lunak
3. Tanaman buah-buahan tahunan adalah tanaman sumber vitamin, garam mineral, dan lain-lain yang dikonsumsi dari bagian tanaman yang berupa buah dan merupakan tanaman tahunan.
4. Tanaman sayuran tahunan adalah tanaman sumber vitamin, garam mineral, dan lain-lain yang dikonsumsi dari bagian tanaman yang berupa daun dan atau buah yang berumur lebih dari satu tahun.
5. Tanaman biofarmaka adalah tanaman yang bermanfaat untuk obat-obatan, kosmetik, dan kesehatan yang dikonsumsi atau digunakan dari bagian-bagian tanaman seperti daun, batang,

TECHNICAL NOTES

1. *Annual vegetable crops are plants that are sources of vitamins, mineral salts and others that are consumed from plant parts in the form of leaves, flowers, fruits, and tubers, which are less than one year old.*
2. *Seasonal fruit crops are plants that are sources of vitamins, mineral salts, and others that are consumed from plant parts in the form of fruit, less than one year old, not in the form of trees / clumps but creepers and soft stems.*
3. *Annual fruit crops are plants that are sources of vitamins, mineral salts, and others that are consumed from plant parts in the form of fruit and are annual plants.*
4. *Annual vegetable crops are plants that are sources of vitamins, mineral salts, and others that are consumed from plant parts in the form of leaves and or fruits that are more than one year old.*
5. *Biopharmaceutical plants are plants that are useful for medicine, cosmetics, and health that are consumed or used from plant parts such as leaves, stems, fruits, tubers (rhizomes) or roots.*

buah, umbi (rimpang) ataupun akar.

- | | |
|--|--|
| <p>6. Luas panen untuk tanaman sayuran adalah luas tanamanyang dipanen sekaligus/habis/ dibongkar dan luas tanamanyang dipanen berkali-kali (lebihdari satu kali)/belum habis.</p> | <p>6. <i>Harvested area of vegetables is area of entirely plant harvested/diam demolished and plant harvested several times/undemolished.</i></p> |
| <p>7. Produksi hortikultura adalah hasil menurut bentuk produk dari setiap tanaman sayuran, buah-buahan, biofarmaka dan tanaman hias yang diambil berdasarkan luas yang dipanen/tanaman yang menghasilkan pada bulan/triwulan laporan.</p> | <p>7. <i>Horticulture production is the standard production quantity form of vegetable, fruit, medicinal and ornamental plant based on harvested area/the number diam of production plants reported monthly/quarterly.</i></p> |

ULASAN

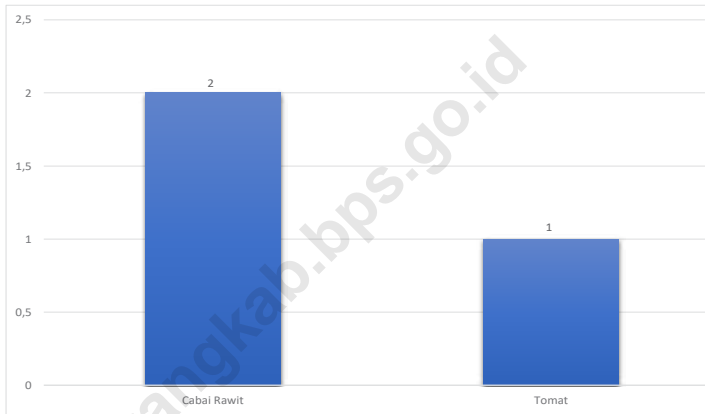
Sektor pertanian di Kecamatan Kibin memiliki potensi yang besar untuk dikembangkan sehingga mampu meningkatkan perekonomian dan menyerap tenaga kerja. Potensi sektor pertanian tanaman sayuran dan buah-buahan semusim di Kecamatan Kibin yaitu cabe rawit dan tomat.

Potensi sektor pertanian tanaman buah-buahan dan sayuran Tahunan di Kecamatan Kibin yaitu pepaya dan pisang

DESCRIPTION

The agricultural sector in Kibin district has great potential to be developed so as to improve the economy and absorb labor. The potential of the agricultural sector for seasonal vegetables and fruits in Kibin district includes cayenne pepper and tomato.

The potential of the agricultural sector for annual fruit and vegetable crops in Kibin district, namely papaya and banana

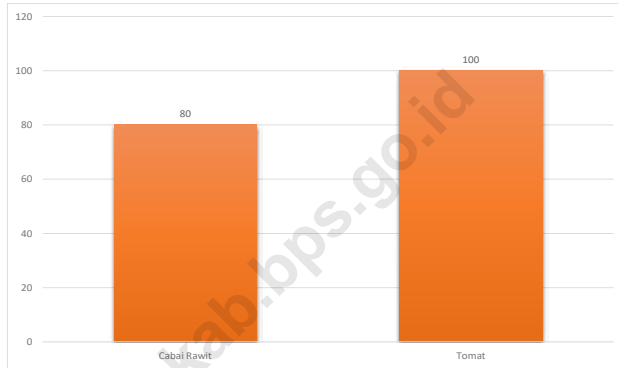


Sumber/Source : Badan Pusat Statistik, Statistik Pertanian Hortikultura SPH-SBS/BPS-Statistics Indonesia, Agricultural Statistic for Horticulture SPH-SBS

Gambar 5.1
Figures

**Luas Panen Tanaman Sayuran dan Buah-buahan
Semusim Menurut Jenis Tanaman di Kecamatan Kibin,
2023**

**Harvested Area of Seasonal Vegetables and Fruits by
Kind of Plant in Kibin District, 2023**



Sumber/Source : Badan Pusat Statistik, Statistik Pertanian Hortikultura SPH-SBS/BPS-Statistics Indonesia,
Agricultural Statistic for Horticulture SPH-SBS

Gambar
Figures 5.2

Produksi Tanaman Sayuran dan Buah-buahan Semusim Menurut Jenis Tanaman di Kecamatan Kibin, 2023
Production of Seasonal Vegetables and Fruits by Kind of Plant in Kibin District, 2023

Tabel 5.1 Luas Panen Tanaman Sayuran dan Buah-buahan Semusim Menurut Jenis Tanaman di Kecamatan Kibin (ha), 2020–2023
Harvested Area of Seasonal Vegetables and Fruits by Kind of Plant in Kibin District (ha), 2020–2023

Jenis Tanaman Kind of Plants	2020	2021	2022	2023
(1)	(2)	(3)	(4)	(5)
Sayuran/Vegetables:				
Bawang Merah/Shallots	–	–	–	–
Cabai Besar/TW/Teropong Chili/Big Chili	2	3	2	–
Cabai Kriting Curly Chili	–	–	–	–
Cabai Rawit Chili/Cayenne Pepper	2	5	3	2
Kentang/Potato	–	–	–	–
Kubis/Cabbage	–	–	–	–
Tomat/Tomato	–	2	2	1
Bawang Putih/Garlic	–	–	–	–

Sumber/Source: Badan Pusat Statistik, Statistik Pertanian Hortikultura SPH-SBS/BPS-Statistics Indonesia, Agricultural Statistic for Horticulture SPH-SBS

Tabel 5.2
Table

Produksi Tanaman Sayuran dan Buah-buahan Semusim Menurut Jenis Tanaman di Kecamatan Kibin (kuintal), 2020–2023
Production of Seasonal Vegetables and Fruits by Kind of Plant in Kibin District (quintal), 2020–2023

Jenis Tanaman Kind of Plants	2020	2021	2022	2023
(1)	(2)	(3)	(4)	(5)
Sayuran/Vegetables:				
Bawang Merah/ <i>Shallots</i>	–	–	–	–
Cabai Besar/TW/Teropong <i>Chili/Big Chili</i>	95	125	70	–
Cabai Keiting <i>Curly Chili</i>	–	–	–	–
Cabai Rawit <i>Chili/Cayenne Pepper</i>	128	250	135	80
Kentang/ <i>Potato</i>	–	–	–	–
Kubis/ <i>Cabbage</i>	–	–	–	–
Tomat/ <i>Tomato</i>	–	91	70	100
Bawang Putih/ <i>Garlic</i>	–	–	–	–

Sumber/Source: Badan Pusat Statistik, Statistik Pertanian Hortikultura SPH-SBS/BPS-Statistics Indonesia, *Agricultural Statistic for Horticulture SPH-SBS*

Tabel 5.3 Luas Panen Tanaman Biofarmaka Menurut Jenis Tanaman di Kecamatan Kibin (m²), 2020–2023
Table *Harvested Area of Medicinal Plants by Kind of Plant in Kibin District (m²), 2020–2023*

Jenis Tanaman Kind of Plants	2020	2021	2022	2023
(1)	(2)	(3)	(4)	(5)
Jahe/Ginger	192	–	115	–
Laos/Lengkuas/Galanga	388	–	334	–
Kencur/East Indian Galangal	92	–	50	–
Kunyit/Turmeric	94	–	82	–

Sumber/Source: Badan Pusat Statistik, Statistik Pertanian Hortikultura SPH-TBF/BPS-Statistics Indonesia, Agricultural Statistic for Horticulture SPH-TBF

Tabel
Table 5.4

**Produksi Tanaman Biofarmaka Menurut Jenis Tanaman di
Kecamatan Kibin (kg), 2020–2023**
*Production of Medicinal Plants by Kind of Plant in Kibin
District (kg), 2020–2023*

Jenis Tanaman Kind of Plants	2020	2021	2022	2023
(1)	(2)	(3)	(4)	(5)
Jahe/Ginger	109	–	200	–
Laos/Lengkuas/Galanga	453	–	100	–
Kencur/East Indian Galangal	142	–	70	–
Kunyit/Turmeric	264	–	100	–

Sumber/Source: Badan Pusat Statistik, Statistik Pertanian Hortikultura SPH-TBF/BPS-Statistics Indonesia, Agricultural Statistic for Horticulture SPH-TBF

Tabel
Table 5.5

**Luas Panen Tanaman Hias Menurut Jenis Tanaman di
Kecamatan Kibin (m²), 2020–2023**
*Harvested Area of Ornamental Plants by Kind of Plant in
Kibin District (m²), 2020–2023*

Jenis Tanaman <i>Kind of Plants</i>	2020	2021	2022	2023
(1)	(2)	(3)	(4)	(5)
Anggrek Pot/ <i>Pot Orchid</i>	–	–	–	–
Anggrek Potong/ <i>Cut Orchid</i>	–	–	–	–
Krisan/ <i>Chrysantemum</i>	–	–	–	–
Mawar/ <i>Rose</i>	–	–	–	–
Sedap Malam/ <i>Tuberose</i>	–	–	–	–

Sumber/*Source*: Badan Pusat Statistik, Statistik Pertanian Hortikultura SPH-TH/*BPS-Statistics Indonesia, Agricultural Statistik for Horticulture SPH-TH*

Tabel
Table 5.6

**Produksi Tanaman Hias Menurut Jenis Tanaman di
Kecamatan Kibin (tangkai), 2020–2023**
*Production of Ornamental Plants by Kind of Plant n Kibin
District (stalks), 2020–2023*

Jenis Tanaman <i>Kind of Plants</i>	2020	2021	2022	2023
(1)	(2)	(3)	(4)	(5)
Anggrek Pot/ <i>Pot Orchid</i>	–	–	–	–
Anggrek Potong/ <i>Cut Orchid</i>	–	–	–	–
Krisan/ <i>Chrysantemum</i>	–	–	–	–
Mawar/ <i>Rose</i>	–	–	–	–
Sedap Malam/ <i>Tuberose</i>	–	–	–	–

Sumber/*Source*: Badan Pusat Statistik, Statistik Pertanian Hortikultura SPH-TH/*BPS-Statistics Indonesia, Agricultural Statistik for Horticulture SPH-TH*

Tabel
Table 5.7

Produksi Buah-Buahan dan Sayuran Tahunan Menurut Jenis Tanaman di Kecamatan Kibin (kuintal), 2020–2023
Production of Annual Fruits and Vegetables by Kind of Plant in Kibin District (quintal), 2020–2023

Jenis Tanaman <i>Kind of Plants</i>	2020	2021	2022	2023
(1)	(2)	(3)	(4)	(5)
Buah–Buahan/Fruits:				
Mangga/ <i>Mango</i>	1.052	48	32,4	17.2
Durian/ <i>Durian</i>	–	–	–	–
Jeruk Siam/ <i>Kepron/Orange/Tangerine</i>	19	3	5.1	12
Pisang/ <i>Banana</i>	673	540,8	253,6	158
Pepaya/ <i>Papaya</i>	828	695,53	465,75	335
Salak/ <i>Snakefruit</i>	–	–	–	–
Belimbing/ <i>Star Fruit</i>	49	39,98	5,38	6
Nangka/ <i>Jackfruit</i>	583	450,72	80,08	20
Sayuran/Vegetables:				
Melinjo/ <i>Melinjo</i>	14	10	17,31	24
Petai/ <i>Twisted Cluster Bean</i>	11	6	10	17

Sumber/Source: Badan Pusat Statistik, Statistik Pertanian Hortikultura SPH-BST/BPS-Statistics Indonesia, *Agricultural Statistic for Horticulture SPH-BST*

DAFTAR PUSTAKA/BIBLIOGRAPHY

- Direktorat Jenderal Hortikultura & Badan Pusat Statistik. 2022. *Pedoman Statistik Pertanian Hortikultura (SPH)*. Jakarta: Kementerian Pertanian.
- Direktorat Statistik Ketahanan Sosial. 2021. *Buku 3: Konsep dan Definisi Podes 2021*. Jakarta: Badan Pusat Statistik.

<https://serangkab.bps.go.id>

ST 2023
SENSUS PERTANIAN

BerAKHLAK
Berorientasi Pelayanan Akuntabel Kompeten
Harmonis Loyal Adaptif Kolaborasi

**#bangga
melayani
bangsa**

DATA

MENCERDASKAN BANGSA

— *Enlighten The Nation* —



**BADAN PUSAT STATISTIK
KABUPATEN SERANG
BPS-STATISTICS SERANG REGENCY**

Jl. Kaserangan-Pengampelan No.7, Ciruas

Telp/Fax: (0254) 2822902

Homepage: <http://serangkab.bps.go.id>, E-mail: bps3604@bps.go.id

ISSN 3032-1476

