

Katalog : 1102001.1275030

KECAMATAN MEDAN AMPLAS DALAM ANGKA

2019



KANTOR CAMAT MEDAN AMPLAS



**BADAN PUSAT STATISTIK
KOTA MEDAN**

KECAMATAN MEDAN AMPLAS DALAM ANGKA 2019



KANTOR CAMAT MEDAN AMPLAS

KECAMATAN MEDAN AMPLAS DALAM ANGKA 2019

Katalog BPS : 1102001.1275030
No. Publikasi : 12750.1908
No. ISBN : 978-602-405-124-2

Ukuran buku : 21cm x 15 cm
Jumlah Halaman : xviii + 90

Naskah:
Badan Pusat Statistik Kota Medan

Penyunting:
Badan Pusat Statistik Kota Medan

Gambar Kulit:
Badan Pusat Statistik Kota Medan

Diterbitkan Oleh:
©Badan Pusat Statistik Kota Medan

Dicetak Oleh:
CV. Mandiri Lestari

Dilarang mengumumkan, mendistribusikan, mengomunikasikan, dan/atau menggandakan sebagian atau seluruh isi buku ini untuk tujuan komersial tanpa izin tertulis dari Badan Pusat Statistik Kota Medan

TIM PENYUSUN

Penanggung Jawab : Enny Nuryani Nasution

Penyusun Naskah : Rosdiana Sirait

Tata Letak : Rosdiana Sirait

Gambar Kulit : Rina Nopita Manullang

Penyunting : Rosdiana Sirait

<https://medankota.bps.go.id>

Peta Kecamatan Medan Amplas



KATA PENGANTAR

Dengan memanjatkan puji dan syukur ke hadirat Tuhan Yang Maha Esa, kami telah dapat menyelesaikan publikasi "Kecamatan Medan Amplas Dalam Angka 2019" ini. Usainya penerbitan publikasi ini dimungkinkan berkat adanya bantuan dari Pemerintah Kecamatan Medan Amplas serta instansi pemerintah lainnya.

Kebutuhan akan data statistik semakin meningkat terutama dalam menyambut millenium kedua. Hal tersebut menjadi pendorong bagi kami untuk menyusun publikasi ini. Data yang disajikan bersumber dari data yang terdapat di kantor kecamatan Medan Amplas, kantor kelurahan sekecamatan Medan Amplas serta instansi pemerintah lainnya. Selain itu data yang ada pada publikasi ini merupakan data yang bersumber dari berbagai kegiatan rutin, survei maupun sensus yang diselenggarakan Badan Pusat Statistik di kecamatan Medan Amplas.

Pada kesempatan ini kami mengucapkan banyak terima kasih kepada Camat Medan Amplas atas perhatian dan bantuannya sehingga terbitnya publikasi ini, serta kepada instansi-instansi pemerintah lainnya.

Saran dan kritik demi penyempurnaan publikasi ini di masa yang akan datang sangat kami harapkan dari berbagai pihak.

Akhirnya semoga penyajian data statistik ini dapat membantu memenuhi kebutuhan data bagi pihak-pihak yang memerlukan serta bermanfaat bagi semua pihak.

Medan, September 2019
**Kepala Badan Pusat Statistik
Kota Medan,**



**Dra. Enny Nuryani Nasution
NIP.19651002 199203 2 001**

DAFTAR ISI

HALAMAN

PETA KECAMATAN MEDAN AMPLAS	v
KATA PENGANTAR	vii
DAFTAR ISI	ix
DAFTAR TABEL	xi
DAFTAR GAMBAR	xv
DAFTAR LAMPIRAN	xvii
BAB I KEADAAN GEOGRAFIS	1
BAB II PEMERINTAHAN	9
BAB III PENDUDUK DAN TENAGA KERJA	19
BAB IV SOSIAL	33
BAB V INDUSTRI, ENERGI, DAN AIR MINUM	53
BAB VI EKONOMI	61
BAB VII HOTEL, RESTORAN, DAN PARIWISATA	71
BAB VIII KEUANGAN DAN HARGA	79
LAMPIRAN	85

DAFTAR TABEL

Judul Tabel	Halaman
Tabel 1.1 Letak dan Geografis Kecamatan Medan Amplas 2018	5
Tabel 1.2 Luas Wilayah dirinci per Kelurahan di Kecamatan Medan Amplas 2018	6
Tabel 1.3 Jarak Kantor Lurah ke Kantor Camat di Kecamatan Medan Amplas 2018	7
Tabel 1.4 Daftar Alamat Kantor Kelurahan di Kecamatan Medan Amplas 2018	8
Tabel 2.1 Banyaknya Lingkungan dan Blok Sensus Menurut Kelurahan Tahun 2018	13
Tabel 2.2 Banyaknya Pegawai Negeri Sipil (PNS) dan Honor di Lingkungan Instansi Pemerintah Kecamatan Medan Amplas Tahun 2018 (Jiwa).	14
Tabel 2.3 Banyaknya Pegawai Negeri Sipil (PNS) dan Honor Pada Kantor Kelurahan Menurut Golongan dan Kelurahan Tahun 2018 (Jiwa)	15
Tabel 2.4 Banyaknya Pegawai Negeri Sipil (PNS) dan Honor Pada Kantor Camat Menurut Golongan dan Tingkat Pendidikan Tahun 2018	16
Tabel 2.5 Banyaknya Pertahanan Sipil Menurut Kelurahan Tahun 2018	17
Tabel 3.1 Jumlah Penduduk, Luas Wilayah, dan Kepadatan penduduk per Km ² Menurut Kelurahan Tahun 2018	23
Tabel 3.2 Banyaknya Rumah Tangga, Penduduk, dan Rata-rata Anggota Rumah Tangga menurut Kelurahan Tahun 2018	24

Tabel 3.3	Jumlah Penduduk menurut Jenis Kelamin dan Kelurahan Tahun 2018 (Jiwa).....	25
Tabel 3.4	Jumlah Penduduk Menurut Kelompok Umur & Jenis Kelamin Tahun 2018 (Jiwa).....	26
Tabel 3.5	Jumlah Penduduk Menurut Agama dan Kelurahan Tahun 2018 (Jiwa).....	27
Tabel 3.6	Banyaknya Mutasi Penduduk menurut Kelurahan 2018 (Jiwa)....	28
Tabel 3.7	Banyaknya Warga Negara Asing Menurut Kewarganegaraan dan Kelurahan Tahun 2018 (Jiwa)	29
Tabel 3.8	Banyaknya Warga Negara Indonesia Turunan Cina Menurut Jenis Kelamin dan Kelurahan Tahun 2018 (Jiwa).....	30
Tabel 3.9	Komposisi Mata Pencaharian Penduduk Menurut Kelurahan Tahun 2018	31
Tabel 4.1	Jumlah Sekolah, Murid, Guru, dan Rasio Murid-Guru PAUD dan Taman Kanak-kanak (TK) Menurut Kelurahan Tahun 2018.....	37
Tabel 4.2	Jumlah Sekolah, Murid, Guru, dan Rasio Murid-Guru Sekolah Dasar (SD) Menurut Kelurahan Tahun 2018.....	38
Tabel 4.3	Jumlah Sekolah, Murid, Guru, dan Rasio Murid-Guru Madrasah Ibtidaiyah (MI) Menurut Kelurahan Tahun 2018.....	39
Tabel 4.4	Jumlah Sekolah, Murid, Guru, dan Rasio Murid-Guru Sekolah Menengah Pertama (SMP) Menurut Kelurahan Tahun 2018.....	40
Tabel 4.5	Jumlah Sekolah, Murid, Guru, dan Rasio Murid-Guru Madrasah Tsnowiyah (MTs) Menurut Kelurahan Tahun 2018	41
Tabel 4.6	Jumlah Sekolah, Murid, Guru, dan Rasio Murid-Guru Sekolah Menengah Atas (SMA) Menurut Kelurahan Tahun 2018	42

Tabel 4.7	Jumlah Sekolah, Murid, Guru, dan Rasio Murid-Guru Madrasah Aliyah (MA) Menurut Kelurahan Tahun 2018	43
Tabel 4.8	Jumlah Sekolah, Murid, Guru, dan Rasio Murid-Guru Sekolah Menengah Atas (SMK) Menurut Kelurahan Tahun 2018.....	44
Tabel 4.9	Banyaknya Sarana Kesehatan Umum Menurut Kelurahan Tahun 2018	45
Tabel 4.10	Banyaknya Tenaga Kesehatan Menurut Kelurahan Tahun 2018	47
Tabel 4.11	Banyaknya Pasangan Usia Subur (PUS) Menurut Jenis Alat Kontrasepsi dan Kelurahan Tahun 2018	48
Tabel 4.12	Banyaknya Sarana Ibadah Menurut Kelurahan Tahun 2018.....	50
Tabel 4.13	Banyaknya Nikah, Talak, Cerai dan Rujuk Menurut Kelurahan Tahun 2018	51
Tabel 4.14	Banyaknya Sarana Lapangan Olah Raga menurut Jenis Olah Raga dan Kelurahan Tahun 2018	52
Tabel 5.1	Banyaknya Perusahaan Industri Besar/Sedang, Kecil, dan Kerajinan Rumah Tangga Menurut Kelurahan Tahun 2018.....	57
Tabel 5.2	Banyaknya Rumah Tangga Pelanggan Listrik Negara menurut Kelurahan Tahun 2018	58
Tabel 5.3	Banyaknya Rumah Tangga Pelanggan Gas Negara Menurut Kelurahan Tahun 2018	59
Tabel 5.4	Banyaknya Rumah Tangga Pelanggan Air Minum melalui PAM Menurut Kelurahan Tahun 2018.....	60
Tabel 6.1	Jumlah Pasar, Kelompok Pertokoan, Swalayan/Minimarket, dan Mall/Plaza Menurut Kelurahan Tahun 2018	65
Tabel 6.2	Jumlah Pasar Menurut Pengelola dan Kelurahan Tahun 2018	66

Tabel 6.3	Jumlah SPBU dan Agen Minyak Tanah (Pangkalan) menurut Kelurahan Tahun 2018.....	67
Tabel 6.4	Jumlah Bengkel Sepeda Motor dan Bengkel Mobil Menurut Kelurahan Tahun 2018.....	68
Tabel 6.5	Banyaknya Tempat Pencucian Mobil dan Sepeda Motor (Doorsmer) Menurut Kelurahan Tahun 2018	69
Tabel 7.1	Jumlah Hotel, Bioskop, Night Club dan Bilyard Menurut Kelurahan Tahun 2018	75
Tabel 7.2	Jumlah Rumah Makan/Restoran dan Warung Makan/Minum Menurut Kelurahan Tahun 2018	76
Tabel 7.3	Jumlah Panti Pijat, Pangkas, Salon dan Praktek Dukun Patah Menurut Kelurahan Tahun 2018	77
Tabel 7.4	Jumlah Tempat Video Game/ Play Station, Penyewaan Kaset Video/VCD/DVD, dan Warnet/Game Online Menurut Kelurahan Tahun 2018.....	78
Tabel 8.1	Banyaknya Lembaga Keuangan Menurut Kelurahan Tahun 2018.....	83

DAFTAR GAMBAR

Judul Gambar	Halaman
Gambar 1.1 Luas Wilayah menurut Kelurahan 2018 (km ²)	4
Gambar 2.1 Banyaknya Blok Sensus Tiap Kelurahan di Kecamatan Medan Amplas Tahun 2018	12
Gambar 2.2 Banyaknya PNS di Kantor Camat dan Instansi Lain di Kecamatan Medan Amplas menurut Golongan Tahun 2018 (Jiwa).....	12
Gambar 3.1 Jumlah Penduduk menurut Kelurahan dan Jenis Kelamin Tahun 2018 (km ²).....	22
Gambar 3.2 Komposisi Mata Pencarian Penduduk Tahun 2018 (km ²).....	22
Gambar 4.1 Banyaknya Rumah Sakit, Puskesmas, Pustu, Posyandu, Tempat Praktek Dokter dan Bidan di Kecamatan Medan Amplas 2018	36
Gambar 4.2 Persentase Penggunaan Alat Kontrasepsi Pasangan Usia Subur Kecamatan Medan Amplas 2018	36
Gambar 5.1 Persentase Perusahaan Industri Besar/Sedang, Kecil, dan Kerajinan Rumah Tangga Menurut Kelurahan Tahun 2018.....	56
Gambar 6.1 Banyaknya Pasar dan Pertokoan, Swalayan/Minimarket, dan Mall/Plaza menurut Kelurahan 2018	64
Gambar 7.1 Banyaknya Hotel/Losmen, Restoran/Rumah Makan, Warung Makan/Minum Menurut Kelurahan Tahun 2018.....	74
Gambar 8.1 Banyaknya Lembaga Keuangan Menurut Kelurahan Tahun 2018.....	82

DAFTAR LAMPIRAN

Judul Lampiran	Halaman
Daftar 1 Nama Camat dan Lamanya menjabat di Kecamatan Medan Amplas sejak Tahun 1974 s/d sekarang.....	87
Daftar 2 Nama Lurah dan lamanya Menjabat menurut Kelurahan di Kecamatan Medan Amplas	88
Daftar 3 Daftar Nama dan Alamat Kantor Kelurahan di Kecamatan Medan Amplas, 2018	90



1

KEADAAN GEOGRAFIS



1.1 Letak dan Geografi Kecamatan Medan Amplas 2018

Kecamatan Medan Amplas berbatasan langsung dengan Kabupaten Deli Serdang di sebelah selatan dan sebelah timur, Kecamatan Medan Denai di sebelah utara, dan Kecamatan Medan Johor di sebelah barat. Kecamatan Medan Amplas merupakan salah satu kecamatan di Kota Medan yang mempunyai luas sekitar 13,764 Km². Jarak kantor kecamatan ke kantor walikota Medan sekitar 10 km.

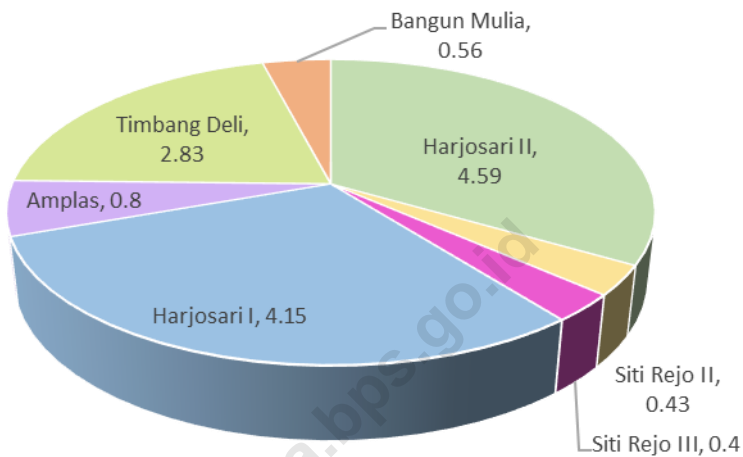
1.2 Luas Wilayah dirinci per Kelurahan di Kecamatan Medan Amplas 2018

Dari tujuh kelurahan di Kecamatan Medan Amplas, Kelurahan Harjosari II memiliki luas wilayah yang terluas yaitu sebesar 4,59 Km², sedangkan kelurahan Siti Rejo II mempunyai luas wilayah terkecil yakni 0,40 Km².

1.3 Jarak Kantor Lurah ke Kantor Camat di Kecamatan Medan Amplas 2018

Ditinjau dari jarak kantor kelurahan ke kantor kecamatan, kantor Kelurahan Bangun Mulia memiliki jarak terjauh dari kantor Kecamatan Medan Amplas yaitu sekitar 7,00 Km sedangkan kantor kelurahan yang terdekat yaitu Kelurahan Harjosari I sekitar 1,00 Km dari kantor Kecamatan Medan Amplas.

Gambar 1.1 Luas Wilayah menurut Kelurahan 2018 (km²)



Sumber : Kantor Camat Medan Amplas

Tabel 1.1 Letak dan Geografis Kecamatan Medan Amplas 2018

1. Luas Wilayah	:	13,764 Km ²
2. Letak di atas permukaan laut	:	14 m
3. Terletak di antara		
Lintang Utara	:	
Bujur Timur	:	
4. Berbatasan dengan		
Sebelah utara	:	Kecamatan Medan Denai
Sebelah Selatan	:	Kabupaten Deli serdang
Sebelah Barat	:	Kecamatan Medan Kota
Sebelah Timur	:	Kabupaten Deli Serdang
5. Jarak Kantor Camat ke Kantor Walikota Medan	:	10 km

Sumber : Kantor Camat Medan Amplas

Tabel 1.2 Luas Wilayah dan Persentase Terhadap Luas Kecamatan Menurut Kelurahan Tahun 2018

Kelurahan	Luas (Km ²)	Persentase terhadap Luas Kecamatan (%)
(1)	(2)	(3)
1. Harjosari II	4,59	33,36
2. Siti Rejo II	0,43	3,12
3. Siti Rejo III	0,40	2,91
4. Harjosari I	4,15	30,16
5. Amplas	0,80	5,81
6. Timbang Deli	2,83	20,57
7. Bangun Mulia	0,56	4,07
Jumlah	13,76	100,00
	2017	13,76
		100,00

Sumber : Kantor Camat Medan Amplas

Tabel 1.3 Jarak Kantor Lurah ke Kantor Camat Menurut Kelurahan Tahun 2018

Kelurahan		Jarak ke Kantor Camat (Km)
(1)		(2)
1. Harjosari II		2,50
2. Siti Rejo II		2,50
3. Siti Rejo III		3,50
4. Harjosari I		1,00
5. Amplas		5,00
6. Timbang Deli		5,00
7. Bangun Mulia		7,00
Rata-rata	2018	3,79
	2017	3,79

Sumber : Kantor Lurah se Kecamatan Medan Amplas

Tabel 1.4 Daftar Alamat Kantor Kelurahan Menurut Kelurahan Tahun 2018

Kelurahan	Alamat Kantor
(1)	(2)
1. Harjosari II	Jl. Dwi Kora No. 3
2. Siti Rejo II	Jl. SM Raja Km. 4,5 No. 39A Medan
3. Siti Rejo III	Jl. Selamat Gg Samosir No. 3
4. Harjosari I	Jl. Garu III No. 3A
5. Amplas	Jl. Selambo No. 20
6. Timbang Deli	Jl. Balai Desa No. 17
7. Bangun Mulia	Jl. Bendungan I No. 14

Sumber : Kantor Camat Medan Amplas



2

PEMERINTAHAN

2.1 Pemerintahan kecamatan Medan Amplas

Kecamatan Medan Amplas yang dipimpin oleh seorang camat, saat ini terdiri dari 7 (tujuh) kelurahan yang terbagi atas 77 lingkungan, serta 330 blok sensus.

2.2 Struktur Pegawai Negeri Kecamatan Medan Amplas

Tahun 2018, Kecamatan Medan Amplas memiliki total 216 pegawai negeri sipil (PNS) dan honor yang dialokasikan di kantor camat dan instansi-instansi pemerintah lainnya, dimana alokasi pegawai negeri sipil (PNS) terbesar ada di kantor kelurahan yakni sebesar 57 pegawai. Sedangkan alokasi pegawai negeri sipil (PNS) terkecil terdapat pada instansi pertanian kecamatan yang hanya berjumlah 3 pegawai.

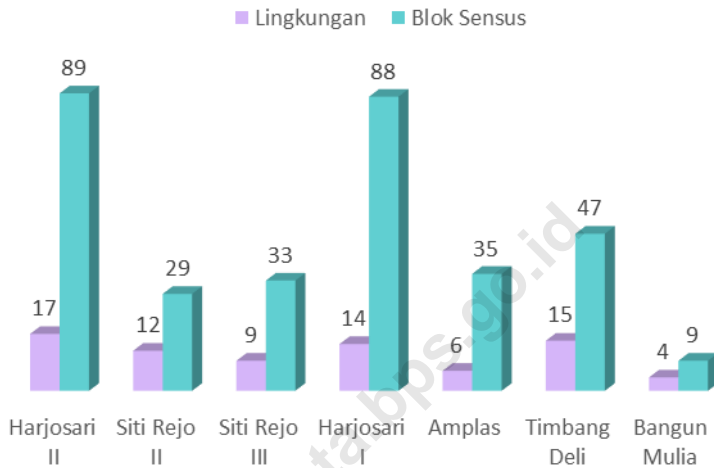
Bila dirinci menurut golongan, dari 55 pegawai negeri sipil (PNS) kelurahan di Kecamatan Medan Amplas, ternyata banyak pegawai negeri yang sudah bergolongan III yaitu sebanyak 44 pegawai. Jumlah pegawai negeri sipil kelurahan terbanyak berada di Kelurahan Harjosari II, yaitu 11 pegawai.

2.3 Struktur Pertahanan Sipil Kecamatan Medan Amplas

Bila dilihat dari sisi keamanannya, Kecamatan Medan Amplas pada tahun 2018 memiliki 2 pertahanan sipil di kelurahan Bangun Mulia.

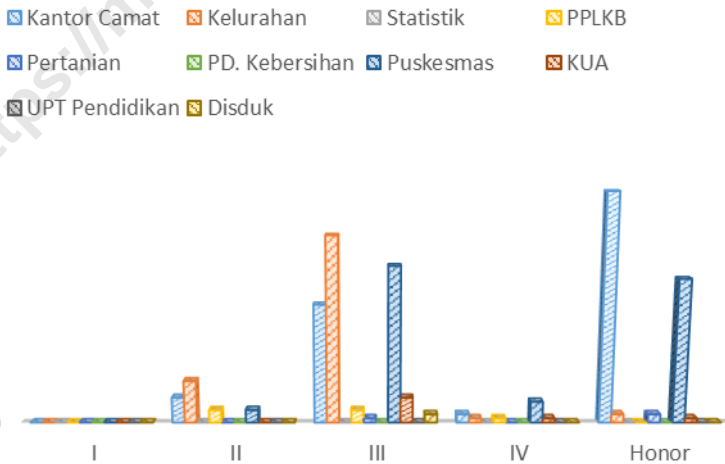
Pemerintahan

Gambar 2.1 Banyaknya Blok Sensus Tiap kelurahan di Kecamatan Medan Amplas Tahun 2018



Sumber : Kantor Camat Medan Amplas

Gambar 2.2 Banyaknya PNS di Kantor Camat dan Instansi Lain di Kecamatan Medan Amplas menurut Golongan Tahun 2018 (Jiwa)



Sumber : Kantor Camat Medan Amplas

Tabel 2.1 Banyaknya Lingkungan dan Blok Sensus Menurut Kelurahan Tahun 2018

Kelurahan	Jumlah	
	Lingkungan	Blok Sensus
(1)	(2)	(3)
1. Harjosari II	17	89
2. Siti Rejo II	12	29
3. Siti Rejo III	9	33
4. Harjosari I	14	88
5. Amplas	6	35
6. Timbang Deli	15	47
7. Bangun Mulia	4	9
Jumlah	2018	330
	2017	330

Sumber : Kantor Lurah se Kecamatan Medan Amplas

Pemerintahan

Tabel 2.2 Banyaknya Pegawai Negeri Sipil (PNS) dan Honor di Lingkungan Instansi Pemerintah Kecamatan Medan Amplas Tahun 2018 (Jiwa)

Instansi	Golongan				Honor	Jumlah
	I	II	III	IV		
(1)	(2)	(3)	(4)	(5)	(6)	(7)
1. Kantor Camat	-	6	28	2	54	90
2. Kelurahan	-	10	44	1	2	57
3. Statistik	-	-	-	-	-	-
4. PPLKB	-	3	3	1	-	7
5. Pertanian	-	-	1	-	2	3
6. PD. Kebersihan	-	-	-	-	-	-
7. Puskesmas	-	3	37	5	34	49
8. KUA	-	-	6	1	1	8
9. UPT Pendidikan	-	-	-	-	-	-
10. Disduk	-	-	2	-	-	2
Jumlah	2018	22	121	10	93	216
	2017	43	110	8	60	221

Sumber : Kantor Camat Medan Amplas

Tabel 2.3 Banyaknya Pegawai Negeri Sipil (PNS) dan Honor Pada Kantor Kelurahan Menurut Golongan dan Kelurahan Tahun 2018 (Jiwa)

Kelurahan	Golongan				Honor	Jumlah
	I	II	III	IV		
(1)	(2)	(3)	(4)	(5)	(6)	(7)
1. Harjosari II	-	4	5	1	1	11
2. Siti Rejo II	-	2	6	-	-	8
3. Siti Rejo III	-	-	8	-	-	8
4. Harjosari I	-	1	7	-	-	8
5. Amplas	-	1	6	-	1	8
6. Timbang Deli	-	1	7	-	-	8
7. Bangun Mulia	-	1	5	-	-	6
Jumlah 2018	-	10	44	1	2	57
2017	-	10	41	1	2	54

Sumber : Kantor Camat Medan Amplas

Pemerintahan

Tabel 2.4 Banyaknya Pegawai Negeri Sipil (PNS) dan Honor Pada Kantor Camat Menurut Golongan dan Tingkat Pendidikan Tahun 2018 (Jiwa)

Instansi	Golongan				Honor	Jumlah	
	I	II	III	IV			
(1)	(2)	(3)	(4)	(5)	(6)	(7)	
1. Sekolah Dasar (SD)	-	-	-	-	-	-	
2. Sekolah Lanjutan Tingkat Pertama (SLTP)	-	-	-	-	-	-	
3. Sekolah Lanjutan Tingkat Atas (SLTA)	-	5	2	-	-	7	
4. Diploma (D-I, D-II, D-III)	-	1	2	-	-	3	
5. D-IV/Sarjana (S1)	-	-	21	-	-	21	
6. S2/S3	-	-	3	2	-	5	
Jumlah	2018	-	6	28	2	-	36
	2017	-	8	25	2	56	91

Keterangan : Data Honor Tidak Ada

Sumber : Kantor Lurah se Kecamatan Medan Amplas

Tabel 2.5 Banyaknya Pertahanan Sipil Menurut Kelurahan Tahun 2018

Kelurahan		Jumlah
(1)		(2)
1. Harjosari II		-
2. Siti Rejo II		-
3. Siti Rejo III		-
4. Harjosari I		-
5. Amplas		-
6. Timbang Deli		-
7. Bangun Mulia		2
Jumlah	2018	2
	2017	135

Sumber : Kantor Lurah se Kecamatan Medan Amplas



3

**PENDUDUK
DAN
TENAGA KERJA**



3.1 Jumlah Penduduk, Luas Kelurahan, dan Kepadatan Penduduk per Km² menurut Kelurahan

Kecamatan Medan Amplas dihuni oleh 129.323 orang penduduk dimana penduduk terbanyak berada di Kelurahan Harjosari II yakni sebanyak 35.569 orang dan jumlah penduduk terkecil ada di Kelurahan Bangun Mulia yakni sebanyak 2.879 orang.

Bila dibandingkan antara jumlah penduduk dan serta luas wilayahnya, maka kelurahan Siti Rejo III merupakan kelurahan terpadat yaitu 31.043 jiwa tiap km².

3.2 Struktur Penduduk Berdasarkan Jenis Kelamin dan Kelompok Umur

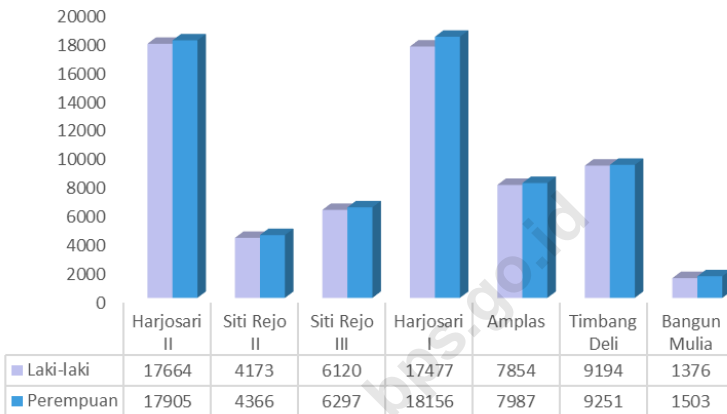
Jumlah penduduk Kecamatan Medan Amplas tahun 2018 sebanyak 129.323 penduduk terdiri dari 63.858 orang laki-laki dan 65.465 perempuan. Berdasarkan kelompok umur, penduduk Kecamatan Medan Amplas didominasi oleh penduduk usia 20-24 tahun.

3.3 Mutasi dan Mutandis Penduduk Kecamatan Medan Amplas Tahun 2018

Tercatat sebanyak 2.147 penduduk yang lahir sepanjang tahun 2018 di Kecamatan Medan Amplas, sedangkan 573 orang yang meninggal. Mobilitas penduduk di kecamatan inipun juga cukup ramai yakni selama tahun 2018 tercatat 2.404 orang datang dan 2.833 orang pindah dari kecamatan ini. Pada akhir bulan April 2018 sebagian besar warga Kecamatan Medan Amplas berprofesi sebagai pedagang, yakni sebanyak 5.398 orang.

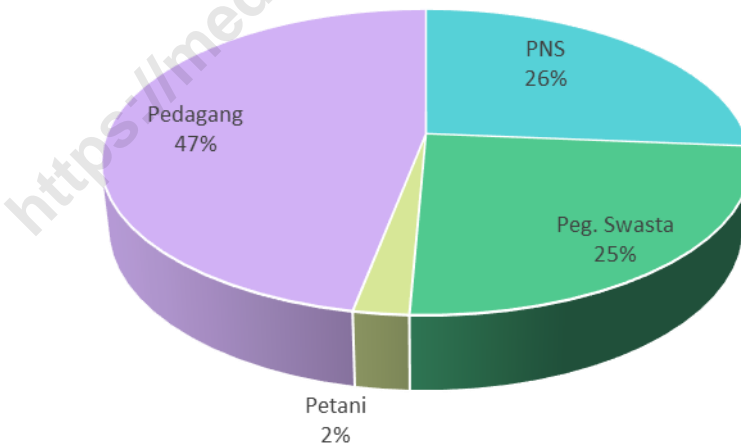
Penduduk dan Tenaga Kerja

Gambar 3.1 Jumlah Penduduk menurut Kelurahan dan Jenis Kelamin Tahun 2018



Sumber : Badan Pusat Statistik Kota Medan

Gambar 3.2 Komposisi Mata Pencaharian Penduduk Tahun 2018



Sumber : Kantor Lurah se Kecamatan Medan Amplas

Tabel 3.1 Jumlah Penduduk, Luas Wilayah, dan Kepadatan Penduduk per Km² Menurut Kelurahan Tahun 2018

Kelurahan	Jumlah Penduduk (Jiwa)	Luas Wilayah (Km ²)	Kepadatan Penduduk per Km ²
(1)	(2)	(3)	(4)
1. Harjosari II	35 569	4,59	7 749
2. Siti Rejo II	8 539	0,43	19 858
3. Siti Rejo III	12 417	0,40	31 043
4. Harjosari I	35 633	4,15	8 586
5. Amplas	15 841	0,80	19 801
6. Timbang Deli	18 445	2,83	6 518
7. Bangun Mulia	2 879	0,56	5 141
Jumlah	129 323	13,76	9 398
	2017	127 361	13,76
			9 256

Sumber : BPS Kota Medan

Penduduk dan Tenaga Kerja

Tabel 3.2 Banyaknya Rumah Tangga, Penduduk dan Rata-rata Anggota Rumah Tangga Menurut Kelurahan Tahun 2018

Kelurahan	Rumah Tangga	Penduduk (Jiwa)	Rata-rata anggota RT
(1)	(2)	(3)	(4)
1. Harjosari II	8 147	35 569	4
2. Siti Rejo II	1 954	8 539	4
3. Siti Rejo III	2 732	12 417	5
4. Harjosari I	8 146	35 633	4
5. Amplas	3 395	15 841	5
6. Timbang Deli	4 191	18 445	4
7. Bangun Mulia	693	2 879	4
Jumlah	2018	29 258	4
	2017	127 361	4

Sumber : BPS Kota Medan

Tabel 3.3 Jumlah Penduduk Menurut Jenis Kelamin dan Kelurahan Tahun 2018 (Jiwa)

Kelurahan	Jenis Kelamin		Jumlah (Jiwa)	
	Laki-laki	Perempuan		
(1)	(2)	(3)	(4)	
1. Harjosari II	17 664	17 905	35 569	
2. Siti Rejo II	4 173	4 366	8 539	
3. Siti Rejo III	6 120	6 297	12 417	
4. Harjosari I	17 477	18 156	35 633	
5. Amplas	7 854	7 987	15 841	
6. Timbang Deli	9 194	9 251	18 445	
7. Bangun Mulia	1 376	1 503	2 879	
Jumlah	2018	63 858	65 465	129 323
	2017	62 865	64 496	127 361

Sumber : BPS Kota Medan

Penduduk dan Tenaga Kerja

Tabel 3.4 Jumlah Penduduk Menurut Kelompok Umur & Jenis Kelamin Tahun 2018 (Jiwa)

Kelompok Umur	Jenis Kelamin		Jumlah	
	Laki-Laki	Perempuan		
(1)	(2)	(3)	(4)	
0 - 4	5 939	5 611	11 550	
5 - 9	5 947	5 735	11 682	
10 - 14	5 684	5 275	10 959	
15 - 19	6 154	6 476	12 630	
20 - 24	6 999	7 170	14 169	
25 - 29	5 644	5 818	11 462	
30 - 34	5 045	5 209	10 254	
35 - 39	4 734	5 039	9 773	
40 - 44	4 382	4 674	9 056	
45 - 49	3 767	4 025	7 792	
50 - 54	3 193	3 332	6 525	
55 - 59	2 581	2 742	5 323	
60 - 64	1 742	1 885	3 627	
65 - 69	1 110	1 245	2 355	
70 - 74	577	639	1 216	
75+	360	590	950	
Jumlah	2018	63 858	65 465	129 323
	2017	62 865	64 496	127 361

Sumber : BPS Kota Medan

Tabel 3.5 Jumlah Penduduk Menurut Agama dan Kelurahan Tahun 2018 (Jiwa)

Kelurahan	Islam	Kristen	Katolik	Budha	Hindu	Kong- Hucu	
(1)	(2)	(3)	(4)	(5)	(6)	(7)	
1. Harjosari II	24 141	14 268	586	655	12	-	
2. Siti Rejo II	7 812	250	62	-	-	-	
3. Siti Rejo III	9 543	2 184	1 011	-	-	-	
4. Harjosari I	28 839	6 028	271	25	-	-	
5. Amplas	11 659	4 782	251	-	-	-	
6. Timbang Deli	9 491	6 928	911	-	7	-	
7. Bangun Mulia	1 048	1 500	285	46	169	-	
Jumlah	2018	92 533	35 940	3 377	726	188	-
	2017	92 533	34 455	3 377	726	188	-

Sumber : Kantor Lurah se Kecamatan Medan Amplas

Penduduk dan Tenaga Kerja

Tabel 3.6 Banyaknya Mutasi Penduduk Menurut Kelurahan Tahun 2018 (Jiwa)

Kelurahan	Lahir (Jiwa)	Mati (Jiwa)	Datang (Jiwa)	Pindah (Jiwa)	
(1)	(2)	(3)	(4)	(5)	
1. Harjosari II	592	141	771	887	
2. Siti Rejo II	148	33	171	235	
3. Siti Rejo III	191	51	278	360	
4. Harjosari I	598	151	458	576	
5. Amplas	259	104	394	397	
6. Timbang Deli	312	77	259	295	
7. Bangun Mulia	47	16	73	83	
Jumlah	2018	2 147	573	2 404	2 833
	2017	907	388	920	1 047

Sumber : Kantor Lurah se Kecamatan Medan Amplas

Tabel 3.7 Banyaknya Warga Negara Asing Menurut Kewarganegaraan dan Kelurahan Tahun 2018 (Jiwa)

Kelurahan	Kewarganegaraan			Jumlah (Jiwa)
	Cina (Jiwa)	India (Jiwa)	Lainnya (Jiwa)	
(1)	(2)	(3)	(4)	(5)
1. Harjosari II	-	-	-	-
2. Siti Rejo II	-	-	-	-
3. Siti Rejo III	-	-	-	-
4. Harjosari I	-	-	2	2
5. Amplas	-	-	-	-
6. Timbang Deli	-	-	-	-
7. Bangun Mulia	-	-	-	-
Jumlah	2018	-	-	2
	2017	-	-	-

Sumber : Kantor Lurah se Kecamatan Amplas

Penduduk dan Tenaga Kerja

Tabel 3.8 Banyaknya Warga Negara Indonesia Turunan Cina Menurut Jenis Kelamin dan Kelurahan Tahun 2018 (Jiwa)

Kelurahan	Jenis Kelamin		Jumlah (Jiwa)	
	Laki-laki (Jiwa)	Perempuan (Jiwa)		
(1)	(2)	(3)	(4)	
1. Harjosari II	-	-	-	
2. Siti Rejo II	3	2	5	
3. Siti Rejo III	1	-	1	
4. Harjosari I	-	-	-	
5. Amplas	-	-	-	
6. Timbang Deli	-	-	-	
7. Bangun Mulia	-	-	-	
Jumlah	4	2	6	
	2017	297	283	580

Sumber : Kantor Lurah se Kecamatan Medan Amplas

Tabel 3.9 Komposisi Mata Pencaharian Penduduk Menurut Kelurahan Tahun 2018

Kelurahan	Pegawai		Petani (Jiwa)	
	Negeri/TNI/Polri (Jiwa)	Swasta (Jiwa)		
(1)	(2)	(3)	(4)	
1. Harjosari II	195	195	20	
2. Siti Rejo II	725	387	-	
3. Siti Rejo III	311	121	-	
4. Harjosari I	1 298	1578	9	
5. Amplas	298	310	9	
6. Timbang Deli	175	187	15	
7. Bangun Mulia	20	21	215	
Jumlah	2018	3 022	799	268
	2017	3 022	799	268

Keterangan / Note : Kondisi terakhir April 2018 / *The last condition was April 2018*

Sumber : Kantor Lurah Se Kecamatan Medan Amplas

Penduduk dan Tenaga Kerja

Tabel 3.9 Lanjutan

Kelurahan	Nelayan (Jiwa)	Pedagang (Jiwa)	Pensiunan (Jiwa)	Lainnya (Jiwa)
(1)	(5)	(6)	(7)	(8)
1. Harjosari II	-	2 122	-	-
2. Siti Rejo II	-	623	-	-
3. Siti Rejo III	-	1 429	-	-
4. Harjosari I	-	898	-	-
5. Amplas	-	215	-	-
6. Timbang Deli	-	73	-	-
7. Bangun Mulia	-	38	-	-
Jumlah	2018	5 398	-	-
	2017	5 724	-	-

Keterangan / Note : Kondisi terakhir April 2018 / *The last condition was April 2018*

Sumber : Kantor Lurah Se Kecamatan Medan Amplas



4

SOSIAL

4.1 Jumlah Sekolah Negeri dan Swasta di Kecamatan Medan Amplas 2018

Tercatat ada sejumlah fasilitas pendidikan di Kecamatan Medan Amplas yaitu sebanyak 39 SD Negeri dan 3 SD MI.

4.2 Jumlah Murid dan Guru Sekolah Negeri dan Swasta di Kecamatan Medan Amplas 2018

Tercatat sebanyak 10.134 siswa bersekolah di SD Negeri, dan 1.309 siswa bersekolah di SD MI pada tahun 2018 di Kecamatan Medan Amplas. Jumlah guru yang mengajar di SD Negeri sebanyak 637 orang dan 72 orang guru mengajar di SD MI di Kecamatan Medan Amplas Tahun 2018.

4.3 Rumah Sakit, Puseksmas, BPU dan Pustu di Kecamatan Medan Amplas 2018

Fasilitas kesehatan yang ada di Kecamatan Medan Amplas dapat dikatakan belum merata di setiap kelurahannya. Tercatat bahwa di Kelurahan Harjosari II, Siti Rejo II, Siti Rejo III, Amplas, Timbang Deli, dan Bangun Mulia tidak terdapat satu pun puskesmas dan rumah sakit. Fasilitas kesehatan BPU sudah tidak ada lagi di setiap kelurahan, fasilitas kesehatan Pustu terdapat 1 di setiap kelurahan kecuali Siti Rejo II, Siti Rejo III, dan Harjosari I.

4.4 Posyandu, Tempat Praktek Dokter dan Tempat Praktek Bidan di Kecamatan Medan Amplas 2018

Tenaga medis yang terdapat di Kecamatan Medan Amplas ini sudah cukup tersebar di tiap kelurahan dimana pendistribusiannya disesuaikan dengan kebutuhan tiap-tiap kelurahan. Terdapat sebanyak 69 posyandu, 28 tempat parket dokter, dan 34 tempat praktek bidan di Kecamatan Medan Amplas.

4.5 Sarana Ibadah dan Lapangan Olah Raga di Kecamatan Medan Amplas 2018

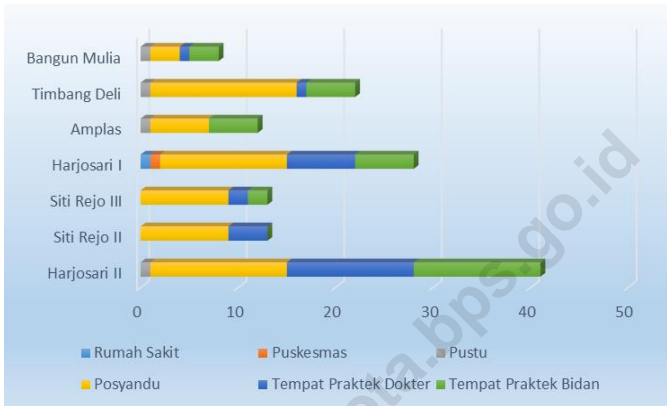
Hampir di setiap kelurahan di Kecamatan Medan Amplas ini terdapat sarana ibadah tiap-tiap agama, namun hanya terdapat satu vihara yang terletak di Kelurahan Bangun Mulia.

Sarana olah raga sudah ada di beberapa kelurahan namun di Kelurahan Bangun Mulia belum ada satu pun lapangan olah raga yang

Sosial

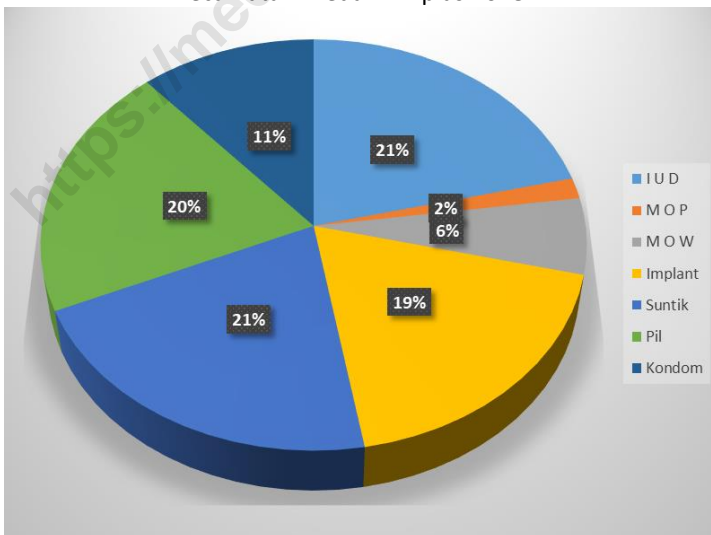
dapat dipergunakan oleh masyarakat.

Gambar 4.1 Banyaknya Rumah Sakit, Puskesmas, Pustu, Posyandu, Tempat Praktek Dokter dan Bidan di Kecamatan Medan Amplas 2018



Sumber : Kantor Camat Medan Amplas

Gambar 4.2 Persentase Penggunaan Alat Kontrasepsi Pasangan Usia Subur Kecamatan Medan Amplas 2018



Sumber : Kantor Camat Medan Amplas

Tabel 4.1 Jumlah Sekolah, Murid, Guru, dan Rasio Murid-Guru PAUD dan Taman Kanak-kanak (TK) Menurut Kelurahan Tahun 2018

Kelurahan	Sekolah	Murid	Guru	Rasio Murid-Guru
(1)	(2)	(3)	(4)	(5)
1. Harjosari II	-	-	-	-
2. Siti Rejo II	-	-	-	-
3. Siti Rejo III	-	-	-	-
4. Harjosari I	-	-	-	-
5. Amplas	-	-	-	-
6. Timbang Deli	-	-	-	-
7. Bangun Mulia	-	-	-	-
Jumlah	2018	-	-	-
	2017	19	1 007	98
				10

Sumber : UPT Dinas Pendidikan Kecamatan Medan Amplas

Sosial

Tabel 4.2 Jumlah Sekolah, Murid, Guru, dan Rasio Murid-Guru Sekolah Dasar (SD) Menurut Kelurahan Tahun 2018

Kelurahan	Sekolah	Murid	Guru	Rasio Murid-Guru	
(1)	(2)	(3)	(4)	(5)	
1. Harjosari II	10	2541	182	-	
2. Siti Rejo II	8	1904	121	-	
3. Siti Rejo III	-	-	-	-	
4. Harjosari I	12	3237	204	-	
5. Amplas	-	-	-	-	
6. Timbang Deli	6	1354	90	-	
7. Bangun Mulia	3	1098	40	-	
Jumlah	2018	39	10 134	637	-
	2017	42	11 157	649	17

Sumber : UPT Dinas Pendidikan Kecamatan Medan Amplas

Tabel 4.3 Jumlah Sekolah, Murid, Guru, dan Rasio Murid-Guru Madrasah Ibtidaiyah (MI) Menurut Kelurahan Tahun 2018

Kelurahan	Sekolah	Murid	Guru	Rasio Murid-Guru	
(1)	(2)	(3)	(4)	(5)	
1. Harjosari II	-	-	-	-	
2. Siti Rejo II	-	-	-	-	
3. Siti Rejo III	1	880	48	-	
4. Harjosari I	-	-	-	-	
5. Amplas	2	429	24	-	
6. Timbang Deli	-	-	-	-	
7. Bangun Mulia	-	-	-	-	
Jumlah	2018	3	1 309	72	-
	2017	-	-	-	-

Sumber : UPT Dinas Pendidikan Kecamatan Medan Amplas

Sosial

Tabel 4.4 Jumlah Sekolah, Murid, Guru, dan Rasio Murid-Guru Sekolah Menengah Pertama (SMP) Menurut Kelurahan Tahun 2018

Kelurahan	Sekolah	Murid	Guru	Rasio Murid-Guru
(1)	(2)	(3)	(4)	(5)
1. Harjosari II	4	866	68	-
2. Siti Rejo II	3	1 095	73	-
3. Siti Rejo III	2	908	59	-
4. Harjosari I	4	942	66	-
5. Amplas	2	381	33	-
6. Timbang Deli	2	190	17	-
7. Bangun Mulia	1	311	19	-
Jumlah 2018	18	4 693	335	-
2017	19	5 257	391	13

Sumber : Berbagai Sumber

Tabel 4.5 Jumlah Sekolah, Murid, Guru, dan Rasio Murid-Guru Madrasah Tsnawiyah (MTs) Menurut Kelurahan Tahun 2018

Kelurahan	Sekolah	Murid	Guru	Rasio Murid-Guru
(1)	(2)	(3)	(4)	(5)
1. Harjosari II	-	-	-	-
2. Siti Rejo II	-	-	-	-
3. Siti Rejo III	-	-	-	-
4. Harjosari I	-	-	-	-
5. Amplas	-	-	-	-
6. Timbang Deli	-	-	-	-
7. Bangun Mulia	-	-	-	-
Jumlah	2018			
	2017	-	-	-

Sumber : Berbagai Sumber

Sosial

Tabel 4.6 Jumlah Sekolah, Murid, Guru, dan Rasio Murid-Guru Sekolah Menengah Atas (SMA) Menurut Kelurahan Tahun 2018

Kelurahan	Sekolah	Murid	Guru	Rasio Murid-Guru	
(1)	(2)	(3)	(4)	(5)	
1. Harjosari II	2	483	32	-	
2. Siti Rejo II	-	-	-	-	
3. Siti Rejo III	-	-	-	-	
4. Harjosari I	3	524	42	-	
5. Amplas	-	-	-	-	
6. Timbang Deli	-	-	-	-	
7. Bangun Mulia	1	84	11	-	
Jumlah	2018	6	1 007	85	-
	2017	7	1 105	120	9

Sumber : Berbagai Sumber

Tabel 4.7 Jumlah Sekolah, Murid, Guru, dan Rasio Murid-Guru Madrasah Aliyah (MA) Menurut Kelurahan Tahun 2018

Kelurahan	Sekolah	Murid	Guru	Rasio Murid-Guru
(1)	(2)	(3)	(4)	(5)
1. Harjosari II	-	-	-	-
2. Siti Rejo II	-	-	-	-
3. Siti Rejo III	-	-	-	-
4. Harjosari I	-	-	-	-
5. Amplas	-	-	-	-
6. Timbang Deli	-	-	-	-
7. Bangun Mulia	-	-	-	-
Jumlah	2018	-	-	-
	2017	-	-	-

Sumber : Berbagai Sumber

Sosial

Tabel 4.8 Jumlah Sekolah, Murid, Guru, dan Rasio Murid-Guru Sekolah Menengah Atas (SMK) Menurut Kelurahan Tahun 2018

Kelurahan	Sekolah	Murid	Guru	Rasio Murid-Guru	
(1)	(2)	(3)	(4)	(5)	
1. Harjosari II	1	306	19	-	
2. Siti Rejo II	5	6 050	372	-	
3. Siti Rejo III	1	57	8	-	
4. Harjosari I	5	951	73	-	
5. Amplas	1	33	1	-	
6. Timbang Deli	-	-	-	-	
7. Bangun Mulia	-	-	-	-	
Jumlah	2018	13	7 397	473	-
	2017	13	7 678	476	16

Sumber : Berbagai Sumber

Tabel 4.9 Banyaknya Sarana Kesehatan Umum Menurut Kelurahan Tahun 2018

Kelurahan	Rumah Sakit	Puskesmas	Pustu	BPU	
(1)	(2)	(3)	(4)	(5)	
1. Harjosari II	-	-	1	-	
2. Siti Rejo II	-	-	-	-	
3. Siti Rejo III	-	-	-	-	
4. Harjosari I	1	1	-	-	
5. Amplas	-	-	1	-	
6. Timbang Deli	-	-	1	-	
7. Bangun Mulia	-	-	1	-	
Jumlah	2018	1	1	4	-
	2017	-	1	4	8

Sumber : Puskesmas Kecamatan Medan Amplas

Sosial

Tabel 4.9 Lanjutan

Kelurahan	Posyandu	Poskeskel	Tempat Praktek Dokter	Tempat Praktek Bidan
(1)	(6)	(7)	(8)	(9)
1. Harjosari II	14	-	13	13
2. Siti Rejo II	9	-	4	-
3. Siti Rejo III	9	-	2	2
4. Harjosari I	13	-	7	6
5. Amplas	6	-	-	5
6. Timbang Deli	15	-	1	5
7. Bangun Mulia	3	-	1	3
Jumlah	2018	69	-	28
	2017	69	-	48
				55

Sumber : Puskesmas Kecamatan Medan Amplas

Tabel 4.10 Banyaknya Tenaga Kesehatan Menurut Kelurahan Tahun 2018

Kelurahan	Dokter (Jiwa)	Bidan (Jiwa)	Perawat (Jiwa)
(1)	(2)	(3)	(4)
1. Harjosari II	-	-	-
2. Siti Rejo II	-	-	-
3. Siti Rejo III	-	-	-
4. Harjosari I	-	-	-
5. Amplas	-	-	-
6. Timbang Deli	-	-	-
7. Bangun Mulia	-	-	-
Jumlah	2018	-	-
	2017	48	55

Keterangan/Note : Data tidak tersedia / *Data is not available*

Sumber : Puskesmas Kecamatan Medan Amplas

Sosial

Tabel 4.11 Banyaknya Pasangan Usia Subur (PUS) Menurut Jenis Alat Kontrasepsi dan Kelurahan Tahun 2018

Kelurahan	PUS	Jenis Alat Kontrasepsi			
		Spiral/ I U D	M O P	M O W	
(1)	(2)	(3)	(4)	(5)	
1. Harjosari II	4 449	540	15	202	
2. Siti Rejo II	2 089	206	12	21	
3. Siti Rejo III	2 289	325	13	111	
4. Harjosari I	5 664	403	78	71	
5. Amplas	2 621	299	19	56	
6. Timbang Deli	1 936	262	13	106	
7. Bangun Mulia	729	49	10	23	
Jumlah	22 790	2 084	60	590	
	2017	2 2806	2 117	74	584

Sumber : PPLKB Kecamatan Medan Amplas

Tabel 4.11 Lanjutan

Kelurahan	Jenis Alat Kontrasepsi				
	Implant	Suntik	Pil	Kondom	
(1)	(6)	(7)	(8)	(9)	
1. Harjosari II	528	1 572	1 371	221	
2. Siti Rejo II	159	371	420	192	
3. Siti Rejo III	87	387	438	127	
4. Harjosari I	463	1 177	1 314	232	
5. Amplas	214	546	420	215	
6. Timbang Deli	264	634	544	113	
7. Bangun Mulia	104	143	166	22	
Jumlah	2018	1 924	4 830	4 678	1 120
	2017	1 538	5 093	4 892	1 084

Sumber : PPLKB Kecamatan Medan Amplas

Sosial

Tabel 4.12 Banyaknya Sarana Ibadah Menurut Kelurahan Tahun 2018

Kelurahan	Mesjid	Langgar/ Mushola	Gereja	Vihara	Kuil/Pura	Kelenteng
(1)	(2)	(3)	(4)	(5)	(6)	(7)
1. Harjosari II	15	5	8	-	-	-
2. Siti Rejo II	4	4	-	-	-	-
3. Siti Rejo III	6	1	3	-	-	-
4. Harjosari I	19	1	6	-	-	-
5. Amplas	6	4	-	-	-	-
6. Timbang Deli	11	1	20	-	-	-
7. Bangun Mulia	2	-	2	1	-	-
Jumlah 2018	63	16	39	1	-	-
2017	64	20	28	-	-	1

Sumber : KUA Kecamatan Medan Amplas

Tabel 4.13 Banyaknya Nikah, Talak, Cerai dan Rujuk Menurut Kelurahan Tahun 2018

Kelurahan	Nikah	Talak	Cerai	Rujuk
(1)	(2)	(3)	(4)	(5)
1. Harjosari II	146	-	-	-
2. Siti Rejo II	25	-	-	-
3. Siti Rejo III	50	-	-	-
4. Harjosari I	334	-	-	-
5. Amplas	88	-	-	-
6. Timbang Deli	41	-	-	-
7. Bangun Mulia	6	-	-	-
Jumlah	690	-	-	-
	2017	604	11	21

Sumber : KUA Kecamatan Medan Amplas

Sosial

Tabel 4.14 Banyaknya Sarana Lapangan Olahraga Menurut Jenis Olahraga dan Kelurahan Tahun 2018

Kelurahan	Jenis Olahraga						
	Bola Kaki	Bola Volly	Bulu tangkis	Tenis Meja	Futsal	Basket	
(1)	(2)	(3)	(4)	(5)	(6)	(7)	
1. Harjosari II	1	2	1	2	-	-	
2. Siti Rejo II	-	-	-	10	1	-	
3. Siti Rejo III	-	-	1	-	-	-	
4. Harjosari I	-	-	1	-	2	-	
5. Amplas	2	-	3	-	-	-	
6. Timbang Deli	-	1	1	-	-	-	
7. Bangun Mulia	-	-	-	-	-	-	
Jumlah	2018	3	3	7	12	3	-
	2017	1	7	8	4	7	-

Sumber : Kantor Lurah se Kecamatan Medan Amplas



5

**INDUSTRI, ENERGI,
DAN AIR MINUM**

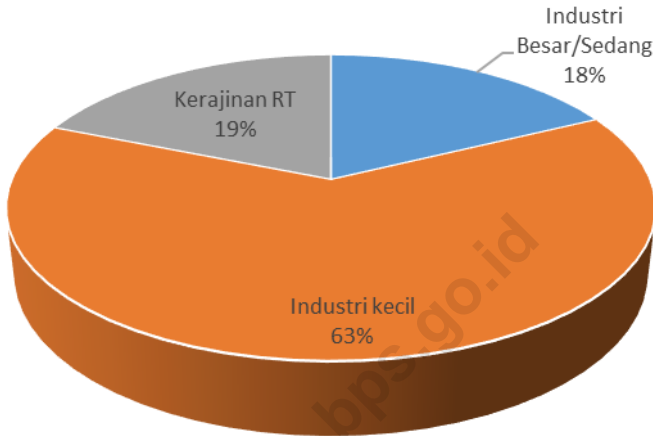
Banyaknya Perusahaan Industri Besar, Sedang, Kecil dan Kerajinan Rumah Tangga di Kecamatan Medan Amplas 2018

Perusahaan industri di Medan Amplas sudah mulai banyak yang bermunculan, terutama industri kecil. Tercatat pada tahun 2018 terdapat sebanyak 16 industri besar/sedang, 57 industri kecil, dan 17 industri rumah tangga di Kecamatan Medan Amplas.

<https://medankota.bps.go.id>

Industri, Energi, dan Air Minum

Gambar 5.1 Persentase Perusahaan Industri Besar/Sedang, Kecil, dan Kerajinan Rumah Tangga Menurut Kelurahan Tahun 2018



Sumber : Kantor Lurah se Kecamatan Medan Amplas

Tabel 5.1 Banyaknya Perusahaan Industri Besar/Sedang, Kecil, dan Kerajinan Rumah Tangga Menurut Kelurahan Tahun 2018

Kelurahan	Industri Besar/Sedang	Industri Kecil	Kerajinan Rumah Tangga
(1)	(2)	(3)	(4)
1. Harjosari II	-	11	-
2. Siti Rejo II	-	-	5
3. Siti Rejo III	-	5	-
4. Harjosari I	-	22	6
5. Amplas	2	3	1
6. Timbang Deli	13	16	5
7. Bangun Mulia	1	-	-
Jumlah	16	57	17
	2017	17	23
		23	21

Sumber : Kantor Lurah se Kecamatan Medan Amplas

Industri, Energi, dan Air Minum

Tabel 5.2 Banyaknya Rumah Tangga Pelanggan Listrik Negara Menurut Kelurahan Tahun 2018

Kelurahan	Banyaknya Pelanggan Rumah Tangga (pelanggan)	Banyaknya Pelanggan Non-Ruta (pelanggan)	Jumlah (pelanggan)	
(1)	(2)	(3)	(4)	
1. Harjosari II	-	-	-	
2. Siti Rejo II	-	-	-	
3. Siti Rejo III	-	-	-	
4. Harjosari I	-	-	-	
5. Amplas	-	-	-	
6. Timbang Deli	-	-	-	
7. Bangun Mulia	-	-	-	
Jumlah 2018	-	-	-	
	2017	27 166	546	27 712

Sumber : Kantor Lurah se Kecamatan Medan Amplas

Tabel 5.3 Banyaknya Rumah Tangga Pelanggan Gas Negara Menurut Kelurahan Tahun 2018

Kelurahan	Banyaknya Pelanggan Rumah Tangga (pelanggan)	Banyaknya Pelanggan Non-Ruta (pelanggan)	Jumlah (pelanggan)
(1)	(2)	(3)	(4)
1. Harjosari II	-	-	-
2. Siti Rejo II	-	-	-
3. Siti Rejo III	-	-	-
4. Harjosari I	-	-	-
5. Amplas	-	-	-
6. Timbang Deli	-	-	-
7. Bangun Mulia	-	-	-
Jumlah			
	2018	-	-
	2017	-	-

Sumber : Kantor Lurah se Kecamatan Medan Amplas

Industri, Energi, dan Air Minum

Tabel 5.4 Banyaknya Rumah Tangga Pelanggan Air Minum Melalui PAM Menurut Kelurahan Tahun 2018

Kelurahan	Banyaknya Pelanggan Rumah Tangga (pelanggan)	Banyaknya Pelanggan Non-Ruta (pelanggan)	Jumlah (pelanggan)
(1)	(2)	(3)	(4)
1. Harjosari II	-	-	-
2. Siti Rejo II	-	-	-
3. Siti Rejo III	-	-	-
4. Harjosari I	-	-	-
5. Amplas	-	-	-
6. Timbang Deli	-	-	-
7. Bangun Mulia	-	-	-
Jumlah 2018	-	-	-
	2017	14 667	459
			15 126

Sumber : Kantor Lurah se Kecamatan Medan Amplas



6

EKONOMI



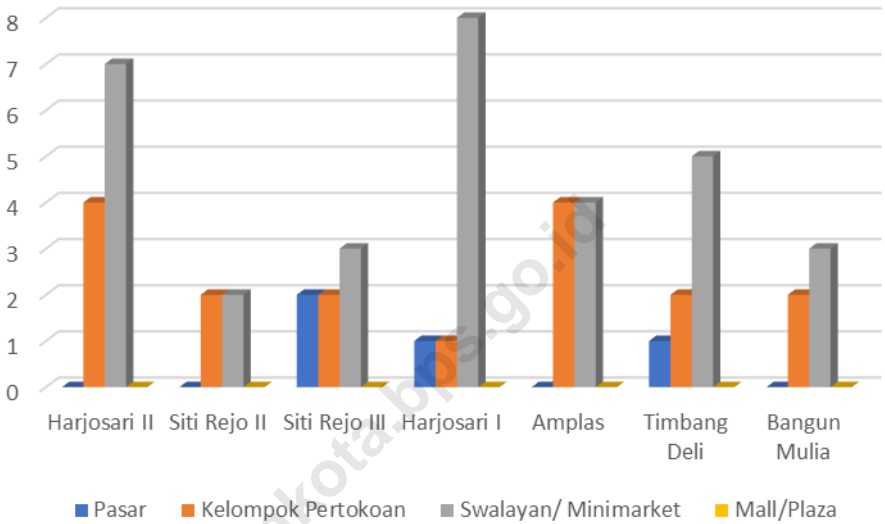
Ekonomi di Kecamatan Medan Amplas

Sejumlah pasar dan pertokoan sudah mulai ramai mendukung kegiatan perekonomian di Kecamatan Medan Amplas, diantaranya terdapat empat pasar, 17 kelompok pertokoan, dan 32 swalayan/minimarket. Untuk fasilitas bengkel kendaraan bermotor, sudah banyak bengkel yang ada di kecamatan ini yaitu sebanyak 39 bengkel sepeda motor dan 20 bengkel mobil.

<https://medankota.bps.go.id>

Ekonomi

Gambar 6.1 Banyaknya Pasar, Pertokoan, Swalayan/Minimarket, dan Mall/Plaza menurut Kelurahan 2018.



Sumber : Kantor Lurah se Kecamatan Medan Amplas

Tabel 6.1 Jumlah Pasar, Kelompok Pertokoan, Swalayan/Minimarket, dan Mall/Plaza Menurut Kelurahan Tahun 2018

Kelurahan	Pasar	Kelompok Pertokoan	Swalayan/ Minimarket	Mall/ Plaza
(1)	(2)	(3)	(4)	(5)
1. Harjosari II	-	4	7	-
2. Siti Rejo II	-	2	2	-
3. Siti Rejo III	2	2	3	-
4. Harjosari I	1	1	8	-
5. Amplas	-	4	4	-
6. Timbang Deli	1	2	5	-
7. Bangun Mulia	-	2	3	-
Jumlah	2018	4	17	32
	2017	2	130	5

Sumber : Berbagai Sumber

Ekonomi

Tabel 6.2 Jumlah Pasar Menurut Pengelola dan Kelurahan Tahun 2018

Kelurahan	Klasifikasi Pengelola		
	Pemerintah	Swasta	Tanpa Pengelola
(1)	(2)	(3)	(4)
1. Harjosari II	-	-	-
2. Siti Rejo II	-	-	-
3. Siti Rejo III	-	2	-
4. Harjosari I	-	-	1
5. Amplas	-	-	-
6. Timbang Deli	-	1	-
7. Bangun Mulia	-	-	-
Jumlah			
2018	-	3	1
2017	1	-	-

Sumber : Kantor Lurah se Kecamatan Medan Amplas

Tabel 6.3 Jumlah SPBU dan Agen Minyak Tanah (Pangkalan) Menurut Kelurahan Tahun 2018

Kelurahan	SPBU	Jumlah Agen Minyak Tanah
(1)	(2)	(3)
1. Harjosari II	1	-
2. Siti Rejo II	1	-
3. Siti Rejo III	-	-
4. Harjosari I	1	-
5. Amplas	1	-
6. Timbang Deli	1	-
7. Bangun Mulia	-	-
Jumlah	5	-
	2017	5
		12

Sumber : Kantor Lurah se Kecamatan Medan Amplas

Ekonomi

Tabel 6.4 Jumlah Bengkel Sepeda Motor dan Bengkel Mobil Menurut Kelurahan Tahun 2018

Kelurahan	Bengkel Sepeda Motor	Bengkel Mobil
(1)	(2)	(3)
1. Harjosari II	10	6
2. Siti Rejo II	3	1
3. Siti Rejo III	2	3
4. Harjosari I	5	2
5. Amplas	10	8
6. Timbang Deli	7	-
7. Bangun Mulia	2	-
Jumlah	39	20
	2017	77

Sumber : Kantor Lurah se Kecamatan Medan Amplas

Tabel 6.5 Banyaknya Tempat Pencucian Mobil dan Sepeda Motor (Doorsmer) Menurut Kelurahan Tahun 2018

Kelurahan	Banyaknya Doorsmer Mobil	Banyaknya Doorsmer Sepeda motor
(1)	(2)	(3)
1. Harjosari II	2	1
2. Siti Rejo II	1	1
3. Siti Rejo III	-	1
4. Harjosari I	1	7
5. Amplas	3	5
6. Timbang Deli	-	2
7. Bangun Mulia	2	3
Jumlah	2018	9
	2017	48
		42

Sumber : Kantor Lurah se Kecamatan Medan Amplas



7

**HOTEL, RESTORAN,
DAN PARIWISATA**



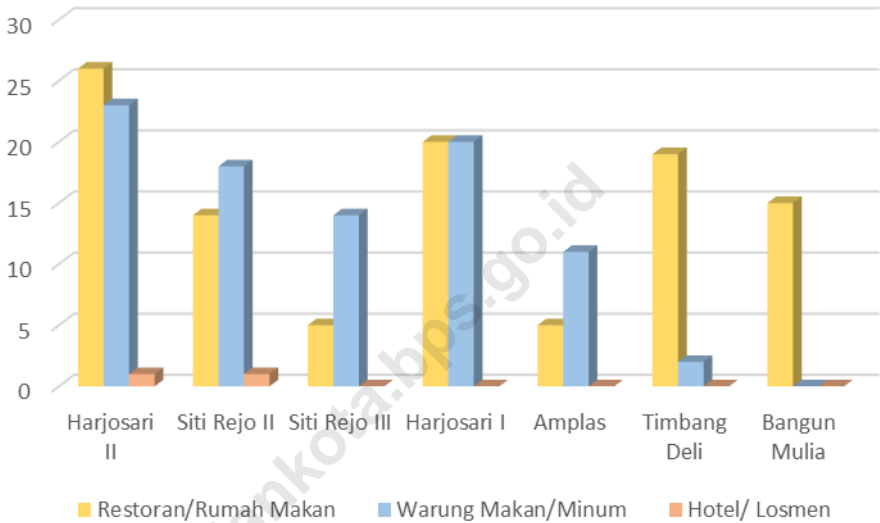
Hotel, Restoran dan Tukang Pangkas di Kecamatan Medan Amplas 2018

Medan Amplas memiliki beberapa fasilitas hotel, restoran dan pariwisata. Hanya terdapat 2 (dua) hotel/losmen di Kecamatan Medan Amplas yaitu, 1 (satu) di Kelurahan Harjosari II dan 1 (satu) di Kelurahan Siti Rejo II. Pada tahun 2018 Kecamatan Medan Amplas memiliki 104 Restoran/tempat makan dan 88 warung makanan/minuman. Tukang pangkas sudah ada di setiap kecamatan.

<https://medankota.bps.go.id>

Hotel, Restoran Dan Pariwisata

Gambar 7.1 Banyaknya Hotel/Losmen, Restoran/Rumah Makan, Warung Makan/Minum Menurut Kelurahan Tahun 2018



Sumber : Kantor Lurah se Kecamatan Medan Amplas

Tabel 7.1 Jumlah Hotel, Bioskop, Night Club dan Bilyard Menurut Kelurahan Tahun 2018

Kelurahan	Hotel/ Losmen	Bioskop	Night Club/ Karaoke	Bilyard
(1)	(2)	(3)	(4)	(5)
1. Harjosari II	1	-	-	-
2. Siti Rejo II	1	-	-	-
3. Siti Rejo III	-	-	-	-
4. Harjosari I	-	-	-	-
5. Amplas	-	-	-	-
6. Timbang Deli	-	-	-	-
7. Bangun Mulia	-	-	-	-
Jumlah	2018	2	-	-
	2017	2	-	28

Sumber : Kantor Lurah se Kecamatan Medan Amplas

Hotel, Restoran Dan Pariwisata

Tabel 7.2 Banyaknya Rumah Makan/Restoran dan Warung Makan/Minum Menurut Kelurahan Tahun 2018

Kelurahan	Restoran/ Rumah Makan	Warung Makan/ Minum
(1)	(2)	(3)
1. Harjosari II	26	23
2. Siti Rejo II	14	18
3. Siti Rejo III	5	14
4. Harjosari I	20	20
5. Amplas	5	11
6. Timbang Deli	19	2
7. Bangun Mulia	15	-
Jumlah	104	88
	2017	290

Sumber : Berbagai Sumber

Tabel 7.3 Jumlah Panti Pijat, Pangkas, Salon, dan Praktek Dukun Patah Menurut Kelurahan Tahun 2018

Kelurahan	Panti Pijat/ Massege	T.Pangkas	Salon Kecantikan	Dukun Patah	
(1)	(2)	(3)	(4)	(5)	
1. Harjosari II	3	8	7	-	
2. Siti Rejo II	1	2	2	-	
3. Siti Rejo III	-	4	-	-	
4. Harjosari I	-	5	8	-	
5. Amplas	-	11	5	-	
6. Timbang Deli	-	3	1	-	
7. Bangun Mulia	-	1	5	1	
Jumlah	2018	4	34	28	1
	2017	-	21	110	2

Sumber : Kantor Lurah se Kecamatan Medan Amplas

Hotel, Restoran Dan Pariwisata

Tabel 7.4 Jumlah Tempat Video Game/Play Station, Penyewaan Kaset Video/VCD/DVD, dan Warnet/Game Online Menurut Kelurahan Tahun 2018

Kelurahan	Video Game/ Play Station	Penyewaan Kaset Video/ VCD/ DVD	Warnet/Game Online	
(1)	(2)	(3)	(4)	
1. Harjosari II	1	-	2	
2. Siti Rejo II	-	-	1	
3. Siti Rejo III	-	-	1	
4. Harjosari I	4	-	7	
5. Amplas	-	-	3	
6. Timbang Deli	-	-	1	
7. Bangun Mulia	2	-	3	
Jumlah	2018	7	-	18
	2017	18	15	14

Sumber : Kantor Lurah se Kecamatan Medan Amplas



8

KEUANGAN DAN HARGA



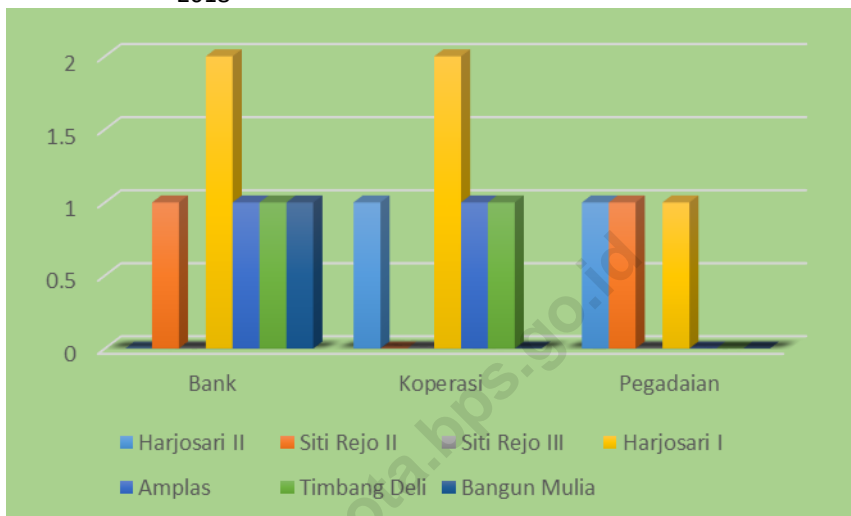
Banyaknya Lembaga Keuangan menurut Kelurahan di Kecamatan Medan Amplas 2018

Ketersediaan fasilitas keuangan untuk menunjang kegiatan ekonomi masyarakat di Kecamatan Medan Amplas relatif sedikit. Hanya terdapat 6 (enam) bank di kawasan Medan Amplas. Hanya empat kecamatan di Kecamatan Medan Amplas yang memiliki fasilitas lembaga keuangan yaitu Kelurahan Siti Rejo II, Harjosari I, Amplas. Timbang Deli dan Bangun Mulia.

<https://medankota.bps.go.id>

Keuangan dan Harga

Gambar 8.1 Banyaknya Lembaga Keuangan Menurut Kelurahan Tahun 2018



Sumber : Kantor Lurah se Kecamatan Medan Amplas

Tabel 8.1 Banyaknya Lembaga Keuangan Menurut Kelurahan Tahun 2018

Kelurahan	Bank	Leasing/ Finance	Valuta Asing
(1)	(2)	(3)	(4)
1. Harjosari II	-	-	-
2. Siti Rejo II	1	-	-
3. Siti Rejo III	-	-	-
4. Harjosari I	2	-	-
5. Amplas	1	-	-
6. Timbang Deli	1	-	-
7. Bangun Mulia	1	-	-
Jumlah	6	-	-
	2017	5	3
			8

Sumber : Kantor Lurah se Kecamatan Medan Amplas

Kuangan dan Harga

Tabel 8.1 Lanjutan

Kelurahan	Koperasi	Pegadaian	Jumlah
(1)	(5)	(6)	(7)
1. Harjosari II	1	1	-
2. Siti Rejo II	-	1	-
3. Siti Rejo III	-	-	-
4. Harjosari I	2	1	-
5. Amplas	1	-	-
6. Timbang Deli	1	-	-
7. Bangun Mulia	-	-	-
Jumlah	5	3	-
	2017	-	3
		3	8

Sumber : Kantor Lurah se Kecamatan Medan Amplas

LAMPIRAN

The image features a central white circle with a thin gold border, containing the word 'LAMPIRAN' in a bold, dark green, sans-serif font. The background is split horizontally into a gold upper half and a dark green lower half. Scattered around the circle are several solid circles in shades of green and gold. At the bottom, there is a white zigzag pattern resembling a mountain range, with small gold circles placed above and below it.

Daftar 1 Nama Camat dan Lamanya menjabat di Kecamatan Medan Amplas sejak Tahun 1974 s/d sekarang

No.	N a m a	Tahun Masa Jabatan
(1)	(2)	(3)
1.	Drs. Chandra Ansari	1990 – 1998
2.	Drs. M.S Budiman	1998 – 2000
3.	Drs. Parluhutan	2000 – 2004
4.	Drs. Abdul Aziz	2004 – 2007
5.	Drs. Aidul Fitrah	2007 2011
6.	Drs. Edliaty	2011
7.	Emir Mahbob Lubis, S.STP,M.Ap	2011 – 2014
8.	H. Pahri S.Sos, M.Ap	2014
9.	Zulfakhri Ahmadi, S.Sos	2014 – 2017
10.	Khoiruddin, SE, S.Sos, MM	2017 2018

Sumber : Kantor Camat Medan Amplas

Lampiran

Daftar 2 Nama Lurah dan Lamanya Menjabat menurut Kelurahan di Kecamatan Medan Amplas

No.	N a m a	Lamanya Menjabat
(1)	(2)	(3)
1.	<u>Harjosari II</u> - A. Fransiska Ayu, S.STP, M.Si	2017 – 2019
2.	<u>Siti Rejo II</u> - Zulfikli S. Pulungan	2017 – 2019
3.	<u>Siti Rejo III</u> - Jamaluddin S.P	2014 – 2019
4.	<u>Harjosari I</u> - <u>Sahara Harahap, AP</u>	2017 – 2019

Sumber : Kantor Camat Medan Amplas

Daftar 2 Lanjutan

No.	N a m a	Lamanya Menjabat
(1)	(2)	(3)
5.	<u>Amplas</u> - Azhari, SH, MH.	2017-2019
6.	<u>Timbang Deli</u> - James Romulus Ebenezer Simanjutak	2015 - 2019
7.	<u>Bangun Mulia</u> - Jhon Kondar Ompusungu, ST	2017 – 2019

Sumber : Kantor Camat Medan Amplas

Lampiran

Daftar 3 Daftar Nama dan Alamat Kantor Kelurahan di Kecamatan Medan Amplas, 2018

Kelurahan	Nama Lurah	Alamat Kantor Kelurahan
(1)	(5)	(6)
1. Harjosari II	A. Fransiska Ayu, S.STP, M.Si	Jl. DiwiKora No. 3
2. Siti Rejo II	Zulfikli S. Pulungan	Jl. SM Raja Km. 4,5 No. 39A
3. Siti Rejo III	Jamaluddin, S.P.	Jl. Selamat Gg Samosir No. 3
4. Harjosari I	Sahara Harahap, AP.	Jl. Garu No. 3A
5. Amplas	Azhari, SH, MH.	Jl. Selambo No. 20
6. Timbang Deli	James Romulus Ebenezer Simanjutak	Jl. Balai Desa No. 17
7. Bangun Mulia	Jhon Kondar Ompusunggu, ST.	Jl. Bendungan I No. 140

Sumber : Kantor Camat Medan Amplas



Sensus
Penduduk
2020

DATA

MECERDASKAN BANGSA



**BADAN PUSAT STATISTIK
KOTA MEDAN**

Jl. Gaperta No 311 Helvetia - Medan 20124
Telp. : (061) 8449285, Fax. : (061) 8449270
Homepage : <http://medankota.bps.go.id>
E-mail : bps1275@bps.go.id

ISBN 978-602-405-124-2



9 786024 051242