

Katalog : 1102001.3305180

KECAMATAN SEMPOR DALAM ANGKA

2017



**BADAN PUSAT STATISTIK
KABUPATEN KEBUMEN**



Kecamatan Sempor Dalam Angka 2017

ISBN: 978-602-6849-50-2

No. Publikasi: 33050.1620

Katalog: 1102001.3305180

Ukuran Buku: 14,8 cm x 21 cm

Jumlah Halaman: xviii + 144 halaman

Naskah:

Badan Pusat Statistik Kabupaten Kebumen

Gambar Kover oleh:

Badan Pusat Statistik Kabupaten Kebumen

Ilustrasi Kover:

Waduk Sempor

Diterbitkan oleh:

© Badan Pusat Statistik Kabupaten Kebumen

Dicetak oleh:

CV. Puspita Warna

**Dilarang mengumumkan, mendistribusikan, mengomunikasikan,
dan/atau menggandakan sebagian atau seluruh isi buku ini untuk
tujuan komersial tanpa izin tertulis dari Badan Pusat Statistik**



KATA SAMBUTAN

Kecamatan Sempor Dalam Angka Tahun 2017 merupakan publikasi tahunan yang diterbitkan oleh BPS Kabupaten Kebumen. Disadari bahwa publikasi ini belum sepenuhnya memenuhi harapan pihak pemakai data khususnya para perencana, namun diharapkan dapat membantu melengkapi penyusunan rencana pembangunan di Kabupaten Kebumen.

Publikasi ini dapat terwujud berkat kerja sama dan bantuan dari berbagai pihak baik instansi pemerintah maupun swasta. Kepada semua pihak yang telah memberikan bantuan disampaikan penghargaan dan terima kasih yang sebesar –besarnya.

Walaupun publikasi ini telah disiapkan sebaik-baiknya, namun disadari masih ada kekurangan dan kesalahan yang terjadi. Untuk perbaikan publikasi ini, tanggapan dan saran yang bersifat konstruktif dari para pemakai sangat diharapkan.

Kebumen, September 2017

Kepala BPS Kabupaten Kebumen

Sri Handayani, SE, MM

<http://kebumenkab.bps.go.id>

KATA PENGANTAR

Penerbitan buku “**KECAMATAN SEMPOR DALAM ANGKA TAHUN 2017**” merupakan upaya KSK untuk menyajikan data. Adapun isi dari buku ini meliputi : Keadaan Geografi, Keadaan Iklim, Pemerintahan, Pendudukan Dan Tenaga Kerja, Industri, Energi Dan Air Minum, Perdagangan, Transportasi Dan Komunikasi, Keuangan Dan Harga.

Data yang disajikan merupakan hasil dari pengumpulan data – data statistik dari Desa dan data – data dari Dinas / Instansi tingkat Kecamatan.

Kami menyadari bahwa dalam penerbitan buku ini masih banyak kekurangan, belum sepenuhnya memenuhi kebutuhan data secara lengkap. Karenanya kami sangat mengharap bimbingan, petunjuk serta bantuan dari berbagai pihak, baik secara teknis maupun secara administratif.

Tidak lupa pula ucapan terima kasih kami sampaikan kepada semua pihak yang telah memberi bantuan dalam penerbitan buku ini. Semoga penerbitan buku ini bisa bermanfaat bagi semua pihak.

Kebumen, Juli 2017

Koordinator Statistik Kecamatan Sempor



KUSWANTO

NIP. 19611130 198302 1 002

<http://kebumenkab.bps.go.id>

DAFTAR ISI

Kata Sambutan	iii	
Kata Pengantar	v	
Daftar Isi	vii	
Daftar Tabel	ix	
Daftar Grafik	xi	
BAB I	KEADAAN GEOGRAFI	1
BAB II	PEMERINTAHAN	15
BAB III	PENDUDUK DAN TENAGA KERJA	25
BAB IV	SOSIAL	57
BAB V	PERTANIAN	99
BAB VI	PENGGALIAN DAN INDUSTRI MANUFAKTUR	113
BAB VII	TRANSPORTASI DAN KOMUNIKASI	121
BAB VIII	LAPANGAN USAHA	131

<http://kebumenkab.bps.go.id>

DAFTAR TABEL

BAB I KEADAAN GEOGRAFI		
Tabel 1.1	Letak dan Geografis Kecamatan Sempor	5
Tabel 1.2	Klasifikasi Desa Dan Luas Wilayah Kecamatan Sempor Dirinci Per Desa Tahun 2016	6
Tabel 1.3	Luas Tanah Sawah, Tanah Kering Dan Hutan Negara Di Kecamatan Sempor Dirinci Per Desa Tahun 2016	7
Tabel 1.4	Letak Geografis, Totpografi Wilayah Di Kecamatan Sempor Dirinci Per Desa Tahun 2016	8
Tabel 1.5	Keberadaan Sungai Yang Melintasi Desa Serta Penggunaan Air Sungai Kecamatan Sempor Dirinci Per Desa Tahun 2016	9
Tabel 1.6	Jarak Dari Desa Ke Ibu Kota Kecamatan, Kabupaten Dan Propinsi Kecamatan Sempor Dirinci Per Desa Tahun 2016	10
Tabel 1.7	Temperatur Dan Curah Hujan Kecamatan Sempor Dirinci Per Bulan Tahun 2016	11
Tabel 1.8	Tekanan Udara, Kelembaban Dan Kecepatan Angin Berdasarkan Bulan Di Kecamatan Sempor Tahun 2016	12
Tabel 1.9	Curah Hujan Kecamatan Sempor 2016 Berdasarkan Bulan Tahun 2010 – 2016	13
BAB II PEMERINTAHAN		
Tabel 2.1	Kode Desa Klasifikasi Dan Status Desa Di Kecamatan Sempor Dirinci Per Desa Tahun 2016	19
Tabel 2.2	Banyaknya Dusun, RW Dan RT Di Kecamatan Sempor Dirinci Per Desa Tahun 2016	20
Tabel 2.3	Jumlah Kepala Desa Dan Perangkat Desa Di Kecamatan Sempor Dirinci Per Desa Tahun 2016	21
Tabel 2.4	Tingkat Pendidikan Perangkat Desa Di Kecamatan Sempor Dirinci Per Desa Tahun 2016	23

Tabel 2.5	Banyaknya Anggota Limas Kamra Dan Wanra Di Kecamatan Sempor Dirinci Per Desa Tahun 2016	24
-----------	---	----

BAB III PENDUDUK DAN TENAGA KERJA

Tabel 3.1	Perkembangan Penduduk Kecamatan Sempor Dari Tahun 2008 - 2016 Dirinci Per Desa	31
Tabel 3.2	Jumlah Rata-Rata Kepala Keluarga Per RW Dan RT Di Kecamatan Sempor Dirinci Per Desa Tahun 2016	33
Tabel 3.3	Jumlah Penduduk Menurut Jenis Kelamin Dan Sex Ratio Di Kecamatan Sempor Dirinci Per Desa Tahun 2016	34
Tabel 3.4	Jumlah Penduduk Laki-Laki Dan Perempuan Menurut Kelompok Umur Kecamatan Sempor 2016	35
Tabel 3.5	Banyaknya Penduduk Menurut Kelompok Umur Di Kecamatan Sempor Dirinci Per Desa Tahun 2016	36
Tabel 3.6	Penduduk 10 Th Ke Atas Menurut Ijazah Yang Di Tamatkan Di Kecamatan Sempor Dirinci Per Desa Tahun 2016	40
Tabel 3.7	Pus Dan Akseptor KB Tahun 2016 Menurut Alat Kontrasepsi Yang Di Gunakan Di Kecamatan Sempor Dirinci Per Desa Tahun 2016	42
Tabel 3.8	Banyaknya Tempat Tinggal Dan Bukan Tempat Tinggal Di Kecamatan Sempor Dirinci Per Desa Tahun 2016	44
Tabel 3.9	Banyaknya Rumah Menurut Jenis Dan Penggunaannya Di Kecamatan Sempor Dirinci Per Desa Tahun 2016	45
Tabel 3.10	Banyaknya Rumah Menurut Jenis Lantai Yang Digunakan Di Kecamatan Sempor Dirinci Per Desa Tahun 2016	46
Tabel 3.11	Banyaknya Rumah Menurut Jenis Atap Yang Digunakan Di Kecamatan Sempor Dirinci Per Desa Tahun 2016	47
Tabel 3.12	Banyaknya Rumah Tangga Menurut Fasilitas Penerangan Yang Digunakan Di Kecamatan Sempor Dirinci Per Desa Tahun 2016	48

Tabel 3.13	Banyaknya Rumah Tangga Menurut Sumber Air Minum Yang Di Gunakan Di Kecamatan Sempor Dirinci Per Desa Tahun 2016	49
Tabel 3.14	Banyaknya Rumah Tangga Menurut Fasilitas Buang Hajat Yang Di Gunakan Di Kecamatan Sempor Dirinci Per Desa Tahun 2016	50
Tabel 3.15	Banyaknya Rumah Tangga Menurut Jenis Bahan Bakar Yang Di Gunakan Di Kecamatan Sempor Dirinci Per Desa Tahun 2016	51
Tabel 3.16	Penduduk Menurut Pencari Kerja Di Kecamatan Sempor Dirinci Per Desa Tahun 2016	52
Tabel 3.17	Banyaknya Penduduk Menurut Mata Pencaharian Di Kecamatan Sempor Dirinci Per Desa Tahun 2016	53
Tabel 3.18	Banyaknya Penduduk Menurut Mata Pencaharian Di Sektior Pertanian Di Kecamatan Sempor Dirinci Per Desa Tahun 2016	54
BAB IV	SOSIAL	
Tabel 4.1.1	Banyaknya Sekolah TK, Murid Dan Guru Di Kecamatan Sempor Dirinci Per Desa Tahun 2016	62
Tabel 4.1.2	Banyaknya Sekolah SD Dan Murid SD Menurut Kelas Di Kecamatan Sempor Dirinci Per Desa Tahun 2016	63
Tabel 4.1.3	Banyaknya MI Dan SD IT Swasta Dan Banyaknya Murid Per Kelas Di Kecamatan Sempor Dirinci Per Desa Tahun 2016	65
Tabel 4.1.4	Banyaknya Guru SD Negeri Dan Swasta Dan Banyaknya Murid SD Di Kecamatan Sempor Dirinci Per Desa Tahun 2016	67
Tabel 4.1.5	Banyaknya Guru Kelas, Ruang Kelas Dan Meja Kursi Pada Tingkat SD Dan Banyaknya Murid SD Di Kecamatan Sempor Dirinci Per Desa Tahun 2016	68
Tabel 4.1.6	Banyaknya Guru SD Menurut Status Di Kecamatan Sempor Dirinci Per Desa Tahun 2016	69

Tabel 4.1.7	Banyaknya Guru SD Menurut Pangkat/Golongan Di Kecamatan Sempor Dirinci Per Desa Tahun 2016	70
Tabel 4.1.8	Banyaknya Guru SD Menurut Pendidikan Terakhir Yang Di Tamatkan Di Kecamatan Sempor Dirinci Per Desa Tahun 2016	71
Tabel 4.1.9	Banyaknya Penjaga Sekolah SD Negeri Menurut Status Dan Banyaknya Ruang Kelas Di Kecamatan Sempor 2016	72
Tabel 4.1.10	Banyaknya Murid SMP Negeri I Dan 1 Atap Menurut Jenis Kelamin Di Kecamatan Sempor Dirinci Per Desa Tahun 2016	73
Tabel 4.1.11	Banyaknya Murid SLTP Swasta di Rinci Per Kelas Di Kecamatan Sempor Dirinci Per Desa Tahun 2016	74
Tabel 4.1.12	Banyaknya Murid SLTP Negeri Dirinci Per Kelas Di Kecamatan Sempor Dirinci Per Desa Tahun 2016	78
Tabel 4.1.13	Banyaknya Guru SLTP Negeri Dan Swasta, Ruang Kelas Dan Meja Kursi Di Kecamatan Sempor Dirinci Per Desa Tahun 2016	76
Tabel 4.1.14	Luas Lahan, Bangunan Dan Status Kepemilikan Gedung SD Di Kecamatan Sempor Dirinci Per Desa Tahun 2016	77
Tabel 4.1.15	Luas Tanah Dan Bangunan Gedung SD dan SLTP Di Kecamatan Sempor Dirinci Per Desa Tahun 2016	78
Tabel 4.2.1	Banyaknya Sarana Kesehatan Dirinci Menurut Jenisnya Di Kecamatan Sempor Dirinci Per Desa Tahun 2016	80
Tabel 4.2.2	Banyaknya Tenaga Kesehatan Di Kecamatan Sempor Dirinci Per Desa Tahun 2016	81
Tabel 4.2.3	Banyaknya Dukun Bayi Yang Sudah Di Kursus Di Kecamatan Sempor Dirinci Per Desa Tahun 2016	82
Tabel 4.2.4	Cakupan Pelayanan Kesehatan SD Laki -Laki Dan Perempuan Di Kecamatan Sempor Dirinci Per Desa Tahun 2016	83
Tabel 4.2.5	Cakupan Ibu Hamil, Persalinan Yang Di Tangani Tenaga Kesehatan Di Kecamatan Sempor Dirinci Per Desa Tahun 2016	84

Tabel 4.2.6	Badan Bayi Lahir Rendah Di Rinci Per Desa Di Kecamatan Sempor Dirinci Per Desa Tahun 2016	85
Tabel 4.2.7	Distribusi Penyakit Di Rinci Per Desa Di Kecamatan Sempor Dirinci Per Desa Tahun 2016	87
Tabel 4.2.8	Hasil Imunisasi Rutin Di Kecamatan Sempor Dirinci Per Desa Tahun 2016	89
Tabel 4.2.9	Hasil Imunisasi Rutin Di Kecamatan Sempor Dirinci Per Desa Tahun 2016	90
Tabel 4.2.10	Presentase Ibu Hamil Dan Neonatal Resiko Tinggi/ Komplikasi Di Kecamatan Sempor Dirinci Per Desa Tahun 2016	91
Tabel 4.2.11	Jumlah Kematian Bayi Dan Balita Laki-Laki Dan Perempuan Di Kecamatan Sempor Dirinci Per Desa Tahun 2016	93
Tabel 4.2.12	Jumlah Kelahiran Menurut Jenis Kelamin Di Kecamatan Sempor Dirinci Per Desa Tahun 2016	94
Tabel 4.3.1	Banyaknya Penduduk Menurut Agama Yang Di Anut Di Kecamatan Sempor Dirinci Per Desa Tahun 2016	96
Tabel 4.3.2	Banyaknya Sarana Tempat Ibadah Di Kecamatan Sempor Dirinci Per Desa Tahun 2016	97
Tabel 4.3.3	Banyaknya Kejadian Nikah Talak Cerai Dan Rujuk Di Kecamatan Sempor Dirinci Per Desa Tahun 2016	98

BAB V PERTANIAN

Tabel 5.1	Luas Tanah Sawah (Ha) Menurut Jenis Irigasi Menurut Desa Di Kecamatan Sempor Dirinci Per Desa Tahun 2015	103
Tabel 5.2	Luas Tanah Kering Menurut Penggunaannya Di Kecamatan Sempor Dirinci Per Desa Tahun 2016	104
Tabel 5.3	Luas Tanah Sawah Dan Lahan Kering Menurut Desa Di Kecamatan Sempor Dirinci Per Desa Tahun 2016	105
Tabel 5.4	Banyaknya Rumah Tangga, Rumah Tangga Pertanian Dan Rumah Tangga Petani Gurem Di Kecamatan Sempor Dirinci Per Desa Tahun 2016	106

Tabel 5.5	Banyaknya Rumah Tangga Pengguna Lahan Dan Bukan Pengguna Lahan Di Kecamatan Sempor Dirinci Per Desa Tahun 2016	107
Tabel 5.6	Rumah Tangga Pertanian Pengguna Lahan Menurut Sub Sektor Pertanian Di Kecamatan Sempor Dirinci Per Desa Tahun 2016	108
Tabel 5.7	Banyaknya Ternak Besar Menurut Jenis Ternak Di Kecamatan Sempor Dirinci Per Desa Tahun 2016	110
Tabel 5.8	Banyaknya Ternak Unggas Menurut Jenis Unggas Di Kecamatan Sempor Dirinci Per Desa Tahun 2016	111
BAB VI	INDUSTRI	
Tabel 6.1	Banyaknya Usaha Industri Non Makanan Di Kecamatan Sempor Dirinci Per Desa 2016	117
Tabel 6.2	Banyaknya Usaha Penggalian Di Kecamatan Sempor Dirinci Per Desa 2016	118
Tabel 6.3	Banyaknya Industri Makanan Menurut Jenisnya, Di Kecamatan Sempor Dirinci Per Desa 2016	119
Tabel 6.4	Banyaknya Usaha Industri Anyaman Di Kecamatan Sempor Dirinci Per Desa 2016	120
BAB VII	TRANSPORTASI DAN KOMUNIKASI	
Tabel 7.1	Banyaknya Sarana Transportasi Angkutan Umum Kendaraan Bermotor Di Kecamatan Sempor Dirinci Per Desa Tahun 2016	125
Tabel 7.2	Banyaknya Sarana Transportasi Angkutan Umum Tak Bermotor Di Kecamatan Sempor Dirinci Per Desa Tahun 2016	126
Tabel 7.3	Banyaknya Sarana Transportasi Bermotor Bukan Umum Di Kecamatan Sempor Dirinci Per Desa Tahun 2016	127
Tabel 7.4	Banyaknya Sarana Informasi TV Dan Radio Di Kecamatan Sempor Dirinci Per Desa Tahun 2016	128

Tabel 7.5	Banyaknya Persewaan Umum Di Kecamatan Sempor Dirinci Per Desa Tahun 2016	129
-----------	--	-----

BAB VIII LAPANGAN USAHA

Tabel 8.1	Banyaknya Usaha Menurut Lapangan Usaha Di Kecamatan Sempor Dirinci Per Desa Tahun 2016	134
Tabel 8.2	Banyaknya Hotel Dan Penginapan Dan Rumah Makan Dan Pasar Desa Di Kecamatan Sempor Dirinci Per Desa Tahun 2016	139
Tabel 8.3	Banyaknya Industri Rumah Tangga Di Kecamatan Sempor Dirinci Per Desa Tahun 2016	140
Tabel 8.4	Banyaknya Bengkel, Las Dan Tambal Ban Di Kecamatan Sempor Dirinci Per Desa Tahun 2016	141
Tabel 8.5	Banyaknya Lembaga Keuangan Di Kecamatan Sempor Dirinci Per Desa Tahun 2016	142
Tabel 8.6	Banyaknya Sarana Hotel Dan Penginapan Di Kecamatan Sempor Dirinci Per Desa Tahun 2016	143
Tabel 8.7	Banyaknya Sarana Rumah Makan Dan Pasar Di Kecamatan Sempor Dirinci Per Desa Tahun 2016	144

<http://kebumenkab.bps.go.id>

DAFTAR GRAFIK

Grafik : 1.1	Luas Wilayah Menurut Penggunaannya	4
Grafik : 3.1	Perkembangan Penduduk Dari Tahun 2009 – 2016	28
Grafik : 3.2	Jumlah Penduduk Laki-Laki dan Perempuan	29
Grafik : 3.3	Kelompok Umur Menurut Jenis Kelamin	29
Grafik : 3.4	Persentase Jumlah Rumah Tangga Per Desa	30
Grafik : 4.1	Banyaknya Murid TK Menurut Jenis Kelamin	59
Grafik : 4.2	Banyaknya Siswa SD Menurut Kelas	60
Grafik : 4.3	Banyaknya Siswa MI Menurut Kelas	60
Grafik : 4.4	Persentase Jumlah Siswa SMPN I Dan SMPN II	61
Grafik : 4.2.1	Banyaknya Sarana Kesehatan Menurut Jenisnya Di Kecamatan Sempor	79
Grafik : 4.3.1	Persentase Penduduk Menurut Agama yang di Anut	95
Grafik : 4.3.1	Banyaknya Kejadian NTCR	95
Grafik : 5.1	Persentase Luas Lahan Sawah Dan Lahan Kering	101
Grafik : 5.2	Luas Tanah Menurut Jenis Irigasi	102
Grafik : 6.1	Jumlah Penggalan Dan Industri Pengolahan	115
Grafik : 6.2	Banyaknya Penggalan Menurut Jenisnya	116
Grafik 7.1	Sarana Angkutan Umum Bermotor	123
Grafik 7.2	Sarana Angkutan Umum Tidak Bermotor	124
Grafik 8.1.	Banyaknya Lapangan Usaha Menurut Desa	133

<http://kebumenkab.bps.go.id>

<http://kebumenkab.bps.go.id>

Bab I

Keadaan Geografis

<http://kebumenkab.bps.go.id>

BAB I

KEADAAN GEOGRAFIS

1.1. Letak dan Geografis Kecamatan Sempor

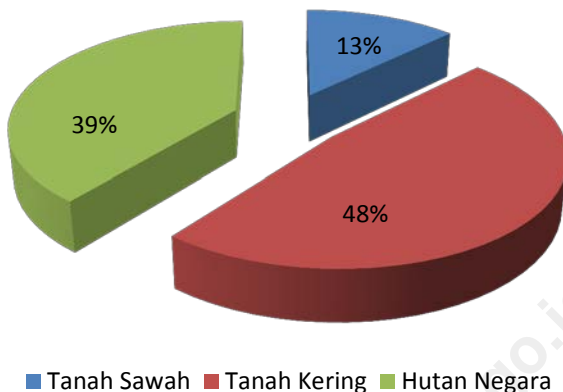
Wilayah kecamatan Sempor terletak antara $7^{\circ} - 8^{\circ}$ lintang selatan dan $109^{\circ} - 110^{\circ}$ bujur timur dengan luas wilayah $100,15 \text{ Km}^2$ atau $10.015,00 \text{ Ha}$. Kecamatan Sempor di apit 6 Kecamatan dan 1 Kabupaten sekitarnya. Di sebelah barat Kecamatan Buayan dan Kecamatan Rawakele di sebelah timur Kecamatan Karanganyar dan Kecamatan Karanggayam di sebelah utara Kabupaten Banjarnegara dan di sebelah selatan Kecamatan Gombong dan Kecamatan Kuwarasan.

Dengan luas wilayah $10.014,00 \text{ Ha}$ menurut penggunaannya terdiri dari tanah sawah $1.244,00$, tanah kering $4.838,00 \text{ Ha}$ dan $3.933,00$ hutan negara.



Kecamatan Sempor terbagi menjadi 16 desa terdiri dari 6 desa wilayah pegunungan, 4 desa pegunungan dan dataran, 5 desa dataran / perkotaan, dan 1 desa dataran / pedesaan.

Grafik 1.1 Luas Wilayah Menurut Penggunaanya



1.2. Keadaan Iklim

Curah hujan di suatu tempat antara lain di pengaruhi oleh keadaan iklim, oleh sebab itu jumlah curah hujan beragam menurut bulan dan tempat terjadinya hujan.

Kecamatan Sempor terdapat satu stasiun pengamat di desa sempor pada tahun 2011 dengan curah hujan minimum di bulan Agustus dan September 0,0 mm dan curah hujan tertinggi di bulan Desember 32,2 mm.

Tabel : 1.1 Letak Dan Geografis Kecamatan Sempor

1.1. LETAK

Kecamatan Sempor terletak di wilayah Administrasi Kabupaten Kebumen yang terletak di antara :
 $7^{\circ} - 8^{\circ}$ LS
 $109^{\circ} - 110^{\circ}$ BT
 Ketinggian ibukota Kecamatan Sempor diatas permukaan laut 111,3 M

1.2. BATAS WILAYAH

Sebelah Barat	: Kecamatan Buayan Kecamatan Rawakele
Sebelah Timur	: Kecamatan Karangayar Kecamatan Karanggayam
Sebelah Utara	: Kabupaten Banjarnegara
Sebelah Selatan	: Kecamatan Kuwarasan Kecamatan Gombang

1.3. LUAS WILAYAH

Luas Wilayah Kecamatan Sempor : 100,15 KM² atau 10.015,00 Ha

1.4. LUAS KECAMATAN SEMPOR MENURUT**PENGGUNAANNYA**

A. Tanah Kering	: 4.801,00 Ha
B. Tanah Sawah	: 1.281,00 Ha
C. Hutan Negara	: 3.933,00 Ha

Tabel : 1.2 Klasifikasi Desa Dan Luas Wilayah Kecamatan Sempor Dirinci Per Desa Tahun 2016

Desa / Kelurahan	Klasifikasi		Luas Wilayah (Ha)
	Urbal - 1	Rural - 2	
(1)	(2)	(3)	(4)
1. Sidoharum	-	2	201
2. Selokerto	-	2	146
3. Kalibeji	-	2	233
4. Jatinegara	-	2	244
5. Bejiruyung	-	2	234
6. Pekuncen	-	2	130
7. Kedungjati	-	2	449
8. Semali	-	2	1.067
9. Bonosari	-	2	754
10. Sempor	-	2	676
11. Tunjungseto	-	2	547
12. Sampang	-	2	1.108
13. Donorojo	-	2	1.176
14. Kedungwringin	-	2	1.014
15. Kenteng	-	2	863
16. Somagede	-	2	1.173
Jumlah			10.015

Sumber Data : Kecamatan Sempor

Tabel : 1.3 Luas Tanah Sawah, Tanah Kering Dan Hutan Negara Di Kecamatan Sempor Dirinci Per Desa Tahun 2016

Desa / Kelurahan	Luas Tanah (Ha)			Luas Wilayah (Ha)
	Tanah Sawah	Tanah Kering	Hutan Negara	
(1)	(2)	(3)	(4)	(5)
1. Sidoharum	117	84	-	201
2. Selokerto	42	104	-	146
3. Kalibeji	94	139	-	233
4. Jatinegara	80	153	11	244
5. Bejiruyung	89	136	9	234
6. Pekuncen	42	88	-	130
7. Kedungjati	64	202	183	449
8. Semali	25	403	639	1.067
9. Bonosari	29	476	249	754
10. Sempor	19	257	400	676
11. Tunjungseto	64	473	10	547
12. Sampang	146	612	350	1.108
13. Donorojo	124	476	576	1.176
14. Kedungwringin	98	416	500	1.014
15. Kenteng	132	423	308	863
16. Somagede	110	365	698	1.173
Jumlah	1.275	4.807	3.933	10.015

Sumber Data : Kecamatan Sempor

Tabel : 1.4 Letak Geografis, Topografi Wilayah Di Kecamatan Sempor Dirinci Per Desa Tahun 2016

Desa / Kelurahan	Letak Geografis	Topografi Wilayah	Ketinggian DPL
(1)	(2)	(3)	(4)
1. Sidoharum	Bukan Pesisir	Dataran	20
2. Selokerto	Bukan Pesisir	Dataran	18
3. Kalibeji	Bukan Pesisir	Dataran	20
4. Jatinegara	Bukan Pesisir	Dataran	20
5. Bejiryung	Bukan Pesisir	Dataran	20
6. Pekuncen	Bukan Pesisir	Dataran	20
7. Kedungjati	Bukan Pesisir	Dataran	21
8. Semali	Bukan Pesisir	Pegunungan	77
9. Bonosari	Bukan Pesisir	Pegunungan	85
10. Sempor	Bukan Pesisir	Pegunungan	60
11. Tunjungseto	Bukan Pesisir	Pegunungan	55
12. Sampang	Bukan Pesisir	Pegunungan	128
13. Donorojo	Bukan Pesisir	Pegunungan	130
14. Kedungwringin	Bukan Pesisir	Pegunungan	100
15. Kenteng	Bukan Pesisir	Pegunungan	90
16. Somagede	Bukan Pesisir	Pegunungan	100

Sumber Data : Potensi Desa Tahun 2016

Tabel : 1.5 Keberadaan Sungai Yang Melintasi Desa Serta Penggunaan Air Sungai Kecamatan Sempor Dirinci Per Desa Tahun 2016

Desa / Kelurahan	Sungai yang melintasi desa	Penggunaan air sungai		
		Mandi/ cuci	Irigasi	Lainnya
(1)	(2)	(3)	(4)	(5)
1. Sidoharum	Ada	Ya	Tidak	Tidak
2. Selokerto	Ada	Tidak	Tidak	Tidak
3. Kalibeji	Ada	Ya	Tidak	Tidak
4. Jatinegara	Ada	Tidak	Tidak	Tidak
5. Bejiruyung	Ada	Ya	Tidak	Tidak
6. Pekuncen	Ada	Ya	Ya	Tidak
7. Kedungjati	Ada	Ya	Ya	Tidak
8. Semali	Ada	Ya	Tidak	Tidak
9. Bonosari	Ada	Ya	Ya	Tidak
10. Sempor	Ada	Ya	Ya	Tidak
11. Tunjungseto	Ada	Ya	Tidak	Tidak
12. Sampang	Ada	Ya	Ya	Tidak
13. Donorojo	Ada	Ya	Tidak	Ya
14. Kedungwringin	Ada	Ya	Ya	Ya
15. Kenteng	Ada	Ya	Ya	Tidak
16. Somagede	Ada	Ya	Tidak	Tidak

Sumber Data : Potensi Desa Tahun 2016

Tabel 1.6 Jarak Dari Desa Ke Ibu Kota Kecamatan, Kabupaten Dan Propinsi Kecamatan Sempor Dirinci Per Desa Tahun 2016

Desa / Kelurahan	Kecamatan	Kabupaten	Propinsi
(1)	(2)	(3)	(4)
1. Sidoharum	3,8	24,0	183
2. Selokerto	2,5	23,0	182
3. Kalibeji	0,9	24,0	183
4. Jatinegara	2,0	23,5	182
5. Bejiruyung	0,5	24,0	182
6. Pekuncen	2,7	24,0	182
7. Kedungjati	3,7	24,5	183
8. Semali	6,7	25,0	184
9. Bonosari	3,0	25,0	184
10. Sempor	2,3	27,0	186
11. Tunjungseto	3,0	26,7	185
12. Sampang	9,5	32,0	190
13. Donorojo	14,0	35,5	195
14. Kedungwringin	9,0	31,0	192
15. Kenteng	8,1	30,0	188
16. Somagede	12,2	34,0	195

Sumber Data : Statistik Kecamatan Sempor 2016

Tabel : 1.7 Temperatur Dan Curah Hujan Kecamatan Sempor Dirinci Per Bulan Tahun 2016

No.	Bulan	Temperatur (Dalam derajat C)	Curah Hujan Rata- Rata
(1)	(2)	(3)	(4)
1	Januari	28,1	8,52
2	Februari	26,9	17,76
3	Maret	27,8	9,68
4	April	27,7	12,73
5	Mei	27,8	14,65
6	Juni	27,3	13,57
7	Juli	27,5	4,55
8	Agustus	26,6	5,13
9	September	27,1	13,3
10	Oktober	27,0	21,39
11	Nopember	26,7	25,8
12	Desember	26,8	20,65
Rata-rata		327,3	167,73
Tahun 2014		27,3	13,98

Sumber : BMG Kab. Kebumen Tahun 2016

Tabel : 1.8 Tekanan Udara, Kelembaban Dan Kecepatan Angin Berdasarkan Bulan Di Kecamatan Sempor Tahun 2016

No.	Bulan	Tekanan Udara (Mb)	Rata-rata	
			Lembab Nisbi (%)	Kecepatan Angin (KM/Jam)
(1)	(2)	(5)	(6)	(7)
1	Januari	1005.4	84	1,77
2	Februari	1005.2	89	1,62
3	Maret	1005,4	86	1,93
4	April	1004,9	87	1.72
5	Mei	1004,6	87	1,60
6	Juni	1005,8	86	1,59
7	Juli	1005,8	86	1,59
8	Agustus	1005,7	84	1,78
9	September	1005,3	86	1,63
10	Oktober	1004,6	87	1,55
11	Nopember	1004,9	88	1,70
12	Desember	1003,8	87	1,62
Rata-rata		1.005,1	86	1,68

Sumber : BMG Kab. Kebumen Tahun 2016

Tabel : 1.9 Curah Hujan Kecamatan Sempor Berdasarkan Bulan Tahun 2010 - 2016

No.	Bulan	Tahun						
		2010 (hari)	2011 (hari)	2012 (hari)	2013 (hari)	2014 (hari)	2014 (hari)	2016 (hari)
(1)	(2)	(3)	(4)	(5)	(6)	(7)	(8)	(9)
1	Januari	21	196	528	754	472	429	264
2	Februari	14	205	348	361	360	300	515
3	Maret	26	125	238	313	198	865	300
4	April	23	100	257	350	289	387	382
5	Mei	15	62	269	293	282	148	454
6	Juni	0	0	16	408	233	47	407
7	Juli	5	5	0	274	204	-	141
8	Agustus	0	0	2	7	37	1	159
9	September	1	0	0	6	2	1	399
10	Oktober	10	50	419	118	275	5	663
11	Nopember	21	145	408	243	569	461	774
12	Desember	22	171	856	662	830	585	640
Jumlah		155	1.059	1.159	3.341	3.789	3.751	5.098

Sumber : BMG Kab. Kebumen Tahun 2016

<http://kebumenkab.bps.go.id>

Bab II
Pemerintahan

<http://kebumenkab.bps.go.id>

<http://kebumenkab.bps.go.id>

BAB II

PEMERINTAHAN

Kecamatan Sempor terdiri dari 16 desa dan termasuk klasifikasi daerah pedesaan dengan status pemerintahan desa yang dipimpin oleh kepala desa, semuanya memiliki kepala desa.

Dalam menjalankan pemerintahan desa, Kepala Desa dibantu oleh Sekretaris Desa dan perangkat desa. Ada 2 Kekosongan Kepala Desa 1. Desa Bejiryung. 2. Desa Donorojo. Untuk Tahun 2016 Dari 16 Desa Sementara Sekretaris Desa Kosong. Jumlah Kepala urusan (Kaur) ada 68 orang, Pembantu Kaur ada 41 Orang dan Kadus ada 61 Orang.

Desa adalah suatu wilayah yang ditempati oleh sejumlah penduduk sebagai kesatuan masyarakat, termasuk didalamnya kesatuan masyarakat hukum yang memiliki kewenangan untuk mengatur dan mengurus kepentingan masyarakat setempat berdasarkan asal-usul dan adat istiadat setempat yang diakui dalam sistem pemerintah nasional dan berada di daerah kabupaten. (UU No.22 Tahun 1999 Tentang Pemerintahan Daerah.) kepala desa dipilih oleh rakyat desa tersebut. Tiap desa memiliki BPD (Badan Perwakilan desa) dan LKMD (Lembaga Ketahanan Masyarakat Desa).

Rukun Tetangga (RT) dan Rukun Warga (RW) yang merupakan organisasi masyarakat yang diakui dan dibina oleh pemerintah.

Rukun Warga (RW) / rukun Tetangga (RT) : organisasi masyarakat yang diakui dan dibina oleh pemerintah untuk memelihara dan melestarikan nilai-nilai kehidupan masyarakat Indonesia yang berdasarkan kegotongroyongan dan kekeluargaan serta untuk membantu meningkatkan kelancaran pelaksanaan tugas pemerintahan, pembangunan, kemasyarakatan di desa dan kelurahan. Setiap RT sebanyak-banyaknya terdiri dari 30

kepala keluarga (KK) untuk desa, dan sebanyak-banyaknya 50 KK untuk kelurahan yang dibentuk berdasarkan Peraturan Menteri Dalam Negeri Nomor 7 Tahun 1983 Tentang Pembentukan Rukun Tetangga dan Rukun Warga. Di kecamatan Sempor telah terbentuk jumlah RT sebanyak 375 dan jumlah RW sebanyak 78.

<http://kebumenkab.bps.go.id>

Tabel : 2.1 Kode Desa Klasifikasi Dan Status Desa Di Kecamatan Sempor Dirinci Per Desa Tahun 2016

Desa/Kelurahan	Kode	Status	Klasifikasi
(1)	(2)	(3)	(4)
1 Sidoharum	3305180002	Perkotaan	Swakarya Mula
2 Selokerto	3305180001	Perkotaan	Swakarya Madya
3 Kalibeji	3305180003	Perkotaan	Swakarya Madya
4 Jatinegara	3305180004	Perkotaan	Swakarya Lanjut
5 Bejiryung	3305180005	Perkotaan	Swakarya Madya
6 Pekuncen	3305180006	Perkotaan	Swakarya Lanjut
7 Kedungjati	3305180007	Perkotaan	Swakarya Mula
8 Semali	3305180008	Pedesaan	Swakarya Mula
9 Bonosari	3305180009	Pedesaan	Swakarya Mula
10 Sempor	3305180010	Pedesaan	Swakarya Mula
11 Tunjungseto	3305180011	Pedesaan	Swakarya Mula
12 Sampang	3305180012	Pedesaan	Swakarya Mula
13 Donorojo	3305180013	Pedesaan	Swakarya Lanjut
14 Kedungwringin	3305180014	Pedesaan	Swakarya Mula
15 Kenteng	3305180015	Pedesaan	Swakarya Mula
16 Somagede	3305180016	Pedesaan	Swakarya Mula

Sumber Data : Kecamatan Sempor

Tabel : 2.2 Banyaknya Dusun, RW Dan RT Di Kecamatan Sempor Dirinci Per Desa Tahun 2016

Desa/Kelurahan	Dusun	RW	RT
(1)	(3)	(4)	(5)
1 Sidoharum	6	6	22
2 Selokerto	4	4	25
3 Kalibeji	6	6	24
4 Jatinegara	5	5	26
5 Bejiruyung	4	4	16
6 Pekuncen	3	4	18
7 Kedungjati	4	4	19
8 Semali	2	4	17
9 Bonosari	4	4	16
10 Sempor	3	3	22
11 Tunjungseto	6	7	36
12 Sampang	7	7	37
13 Donorojo	4	4	28
14 Kedungwringin	2	4	20
15 Kenteng	6	8	28
16 Somagede	4	4	21
Jumlah	70	78	375

Sumber Data : Kecamatan Sempor

Tabel : 2.3 Jumlah Kepala Desa Dan Perangkat Desa Di Kecamatan Sempor Dirinci Per Desa Tahun 2016

Desa/Kelurahan	Kepala Desa	Sek Des	Kaur Pem	Kaur Pemb	Kaur Kesra	Kaur Keu
(1)	(2)	(3)	(4)	(5)	(6)	(7)
1 Sidoharum	1	-	1	1	1	1
2 Selokerto	1	-	1	-	1	1
3 Kalibeji	1	-	1	1	1	1
4 Jatinegara	1	-	1	1	-	1
5 Bejiruyung	-	-	1	1	1	1
6 Pekuncen	1	-	1	1	1	1
7 Kedungjati	1	-	1	1	1	1
8 Semali	1	-	1	1	1	1
9 Bonosari	1	-	1	1	-	1
10 Sempor	1	-	-	1	1	1
11 Tunjungseto	1	-	1	1	1	1
12 Sampang	1	-	1	1	1	1
13 Donorojo	-	-	1	1	1	-
14 Kedungwringin	1	-	-	1	1	1
15 Kenteng	1	-	-	1	1	1
16 Somagede	1	-	1	1	1	1
Jumlah	14	-	14	15	14	15

Sumber Data : Kecamatan Sempor

Tabel : 2.3 (Lanjutan)

Desa/Kelurahan	Kaur Umum	Pembantu Kaur	Kadus	Lain	Jumlah
(1)	(8)	(9)	(10)	(11)	(12)
1 Sidoharum	-	4	6	2	17
2 Selokerto	1	2	4	1	12
3 Kalibeji	-	1	6	-	12
4 Jatinegara	1	1	3	3	12
5 Bejiruyung	-	1	4	1	10
6 Pekuncen	1	2	4	-	12
7 Kedungjati	1	5	4	-	15
8 Semali	-	2	1	-	8
9 Bonosari	1	-	3	1	9
10 Sempor	1	2	2	1	10
11 Tunjungseto	1	5	4	1	16
12 Sampang	1	1	6	-	13
13 Donorojo	1	5	4	-	13
14 Kedungwringin	1	5	4	-	15
15 Kenteng	-	1	2	-	7
16 Somagede	-	4	4	-	13
Jumlah	10	41	61	10	193

Sumber Data : Kecamatan Sempor

Tabel : 2.4 Tingkat Pendidikan Perangkat Desa Di Kecamatan Sempor Dirinci Per Desa Tahun 2016

Desa/Kelurahan	Tingkat Pendidikan					Jumlah
	SD	SLTP	SLTA	D1/DIII	S1/S2	
(1)	(2)	(3)	(4)	(5)	(6)	(7)
1 Sidoharum	-	-	16	-	1	17
2 Selokerto	-	2	9	1	-	12
3 Kalibeji	-	-	12	-	-	12
4 Jatinegara	-	-	11	-	1	12
5 Bejiruyung	-	1	10	-	-	10
6 Pekuncen	-	2	7	3	1	12
7 Kedungjati	1	6	8	-	-	15
8 Semali	-	2	5	-	1	8
9 Bonosari	-	3	6	-	-	9
10 Sempor	-	-	10	-	-	10
11 Tunjungseto	4	2	10	-	-	16
12 Sampang	1	7	5	-	-	13
13 Donorojo	-	3	8	-	2	13
14 Kedungwringin	1	4	10	-	-	15
15 Kenteng	2	-	5	-	-	7
16 Somagede	3	5	4	-	1	13
Jumlah	13	39	130	4	7	193

Sumber Data : Kecamatan Sempor

Tabel : 2.5 Banyaknya Anggota Limas Kamra Dan Wanra Di Kecamatan Sempor Dirinci Per Desa Tahun 2016

	Desa/Kelurahan	Limas (orang)	Kamra (orang)	Wanra (orang)	Jumlah
	(1)	(2)	(3)	(4)	(5)
1	Sidoharum	25	6	5	36
2	Selokerto	31	10	10	51
3	Kalibeji	36	10	10	56
4	Jatinegara	19	10	10	39
5	Bejiryung	33	12	7	52
6	Pekuncen	34	10	4	48
7	Kedungjati	27	10	10	47
8	Semali	20	6	4	30
9	Bonosari	24	9	10	43
10	Sempor	22	4	4	30
11	Tunjungseto	36	10	10	56
12	Sampang	36	10	10	56
13	Donorojo	31	8	9	48
14	Kedungwringin	34	10	10	54
15	Kenteng	27	10	8	45
16	Somagede	17	4	4	25
	Jumlah	452	139	125	716

Sumber Data : Kecamatan Sempor

Bab III
Penduduk dan
Tenaga Kerja

<http://kebumenkab.bps.go.id>

<http://kebumenkab.bps.go.id>

BAB III

PENDUDUK DAN TENAGA KERJA

Sumber utama data kependudukan adalah sensus penduduk yang dilaksanakan setiap 10 tahun sekali. Sejak Indonesia merdeka sudah 6 kali dilaksanakan sensus penduduk yaitu tahun 1961, 1971, 1980, 1990 dan tahun 2000,2010 sedangkan metode pengumpulan data dilakukan dengan wawancara petugas dengan responden. Pencacahan sensus penduduk yang dipakai kombinasi antara *de jure* dan *de facto*. Bagi penduduk yang bertempat tinggal tetap dipakai cara *de jure*, sedang yang tidak bertempat tinggal tetap dengan cara *de facto* dicacah dimana mereka ditemukan seperti tuna wisma, awak kapal berbendera Indonesia, penghuni perahu / rumah apung, masyarakat terpencil / terasing dan pengungsi.

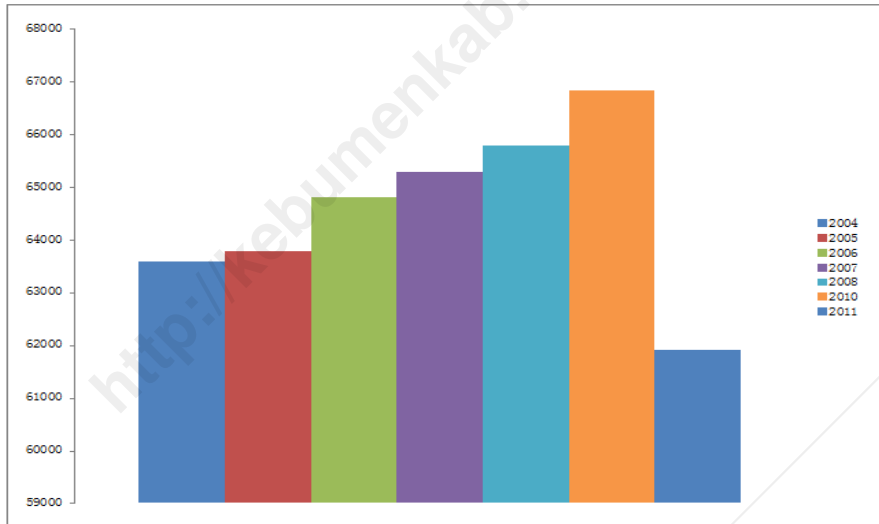
Penduduk yang mempunyai tempat tinggal tetap tetapi sedang bertugas ke lain wilayah lebih dari enam bulan, tidak dicacah ditempat tinggalnya tetapi bila seseorang / keluarga menempati suatu bangunan lebih dari enam bulan tetapi bermaksud menetap akan dicacah ditempat tersebut.

Sementara itu data penduduk yang dipakai berdasarkan data jumlah penduduk hasil Pendaftaran Pemilih dan Pendataan Penduduk Berkelanjutan (P4B) yang dilaksanakan pada bula april 2003.

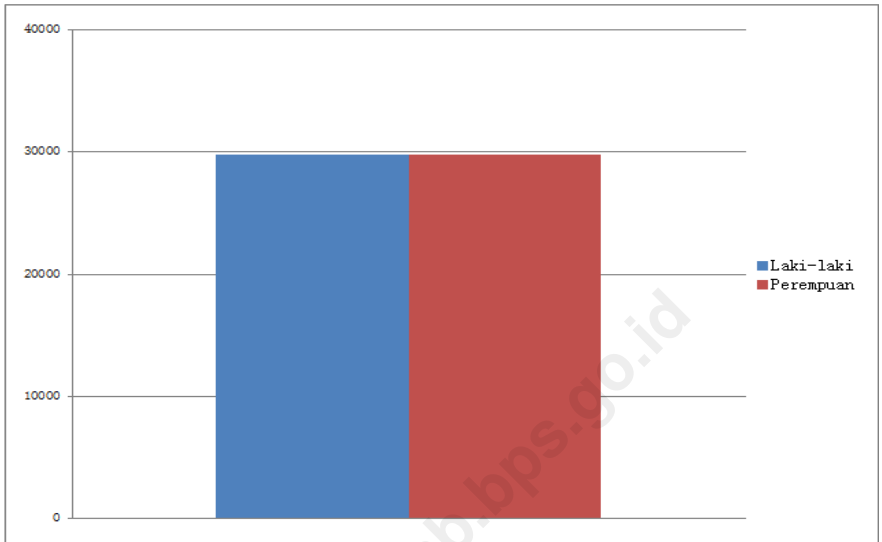
1. Penduduk adalah semua orang yang berdomisili di wilayah geografis Republik Indonesia selama enam bulan atau lebih dan atau mereka yang berdomisili kurang dari enam bulan tetapi bertujuan menetap.
2. Kepadatan penduduk adalah banyaknya penduduk per Km persegi.
3. Persebaran penduduk menunjukkan tidak meratanya penyebaran penduduk

4. Pertumbuhan penduduk alami menunjukkan bahwa salah satu faktor bertambahnya penduduk karena tingkat kelahiran yang masih tinggi
5. Rasio jenis kelamin adalah perbandingan antara banyaknya penduduk laki-laki dengan banyaknya penduduk perempuan biasanya dinyatakan dengan banyaknya penduduk laki-laki untuk 100 penduduk perempuan.
6. Rata-rata anggota rumah tangga adalah angka yang menunjukkan rata-rata jumlah anggota rumah tangga per rumah tangga

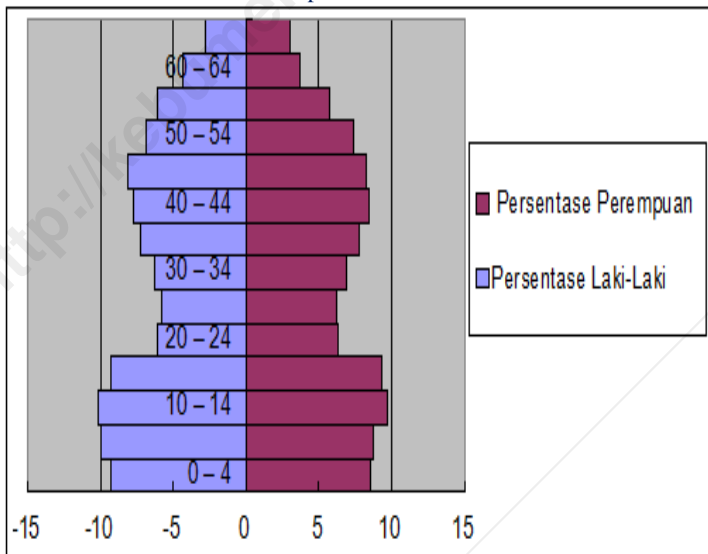
Grafik : 3.1
Perkembangan Penduduk Dari Tahun 2009 - 2016




Grafik : 3.2
Jumlah Penduduk Laki-Laki dan Perempuan



Grafik 3.3 Persentase Kelompok Umur Menurut Jenis Kelamin



Grafik : 3.4
Persentase Jumlah Rumah Tangga Per Desa



Tabel : 3.1 Perkembangan Penduduk Kecamatan Sempor Dari Tahun 2009-2016 Dirinci Per Desa

Desa/Kelurahan	Tahun			
	2009	2010	2011	2012
(1)	(2)	(3)	(4)	(5)
1 Sidoharum	4.264	4.247	4.974	4.180
2 Selokerto	5.234	5.214	5.214	4.937
3 Kalibeji	4.512	4.493	4.015	4.207
4 Jatinegara	4.792	4.775	4.912	4.778
5 Bejiryung	3.069	3.057	2.803	2.754
6 Pekuncen	2.749	2.741	2.729	2.661
7 Kedungjati	3.825	3.797	3.797	2.632
8 Semali	2.451	2.442	2.482	2.444
9 Bonosari	2.001	1.993	1.939	1.884
10 Sempor	3.735	3.722	3.942	3.659
11 Tunjungseto	5.803	5.781	5.480	5.465
12 Sampang	7.676	7.650	6.209	5.745
13 Donorojo	5.396	5.376	3.314	4.099
14 Kedungwringin	3.714	3.699	2.773	2.759
15 Kenteng	4.179	4.164	3.891	3.867
16 Somagede	3.689	3.674	3.434	3.375
Jumlah	62.769	67.089	66.825	59.042

Sumber Data : KSK Sempor

Tabel : 3.1 (Lanjutan)

Desa/Kelurahan	Tahun			
	2013	2014	2015	2016
(1)	(6)	(7)	(8)	(9)
1 Sidoharum	4.152	4.170	4.192	4.209
2 Selokerto	4.904	4.923	4.953	4.970
3 Kalibeji	4.179	4.199	4.222	4.234
4 Jatinegara	4.746	4.766	4.794	4.809
5 Bejiruyung	2.736	2.748	2.768	2.773
6 Pekuncen	2.642	2.648	2.667	2.679
7 Kedungjati	2.615	2.627	2.643	2.651
8 Semali	2.428	2.437	2.453	2.463
9 Bonosari	1.871	1.879	1.889	1.897
10 Sempor	3.634	3.646	3.667	3.681
11 Tunjungseto	5.428	5.448	5.477	5.499
12 Sampang	5.706	5.724	5.759	5.780
13 Donorojo	4.067	4.087	4.110	4.124
14 Kedungwringin	2.740	2.747	2.764	2.777
15 Kenteng	3.841	3.853	3.876	3.891
16 Somagede	3.353	3.365	3.388	3.399
Jumlah	59.042	59.267	59.622	59.836

Sumber Data : KSK Sempor

Tabel : 3.2 Jumlah Rata-Rata Kepala Keluarga Per RW Dan RT Di Kecamatan Sempor Dirinci Per Desa Tahun 2016

Desa/Kelurahan	Jumlah KK	Jumlah KK Per	
		RW	RT
(1)	(2)	(3)	(4)
1 Sidoharum	1.109	184	50
2 Selokerto	1.399	350	56
3 Kalibeji	1.372	229	57
4 Jatinegara	1.177	235	45
5 Bejiruyung	803	201	50
6 Pekuncen	768	192	43
7 Kedungjati	755	189	40
8 Semali	736	183	43
9 Bonosari	557	139	35
10 Sempor	1173	391	53
11 Tunjungseto	1.266	181	35
12 Sampang	1.378	197	37
13 Donorojo	1.130	283	40
14 Kedungwringin	813	203	41
15 Kenteng	1.058	132	38
16 Somagede	889	222	42
Jumlah	16.379	210	44

Sumber Data : Statistik Kecamatan Sempor

Tabel : 3.3 Jumlah Penduduk Menurut Jenis Kelamin Dan Sex Ratio Di Kecamatan Sempor Dirinci Per Desa Tahun 2016

Desa/Kelurahan	Laki-laki	Perempuan	Jumlah	Sex Ratio %
(1)	(2)	(3)	(4)	(5)
1 Sidoharum	2.138	2.071	4.209	96
2 Selokerto	2.424	2.546	4.970	105
3 Kalibeji	2.181	2.053	4.234	94
4 Jatinegara	2.321	2.488	4.809	107
5 Bejiruyung	1.372	1.401	2.773	102
6 Pekuncen	1.260	1.419	2.679	112
7 Kedungjati	1.283	1.368	2.651	106
8 Semali	1.240	1.223	2.463	98
9 Bonosari	926	971	1.897	104
10 Sempor	1.781	1.900	3.681	106
11 Tunjungseto	2.735	2.764	5.499	101
12 Sampang	2.792	2.988	5.780	107
13 Donorojo	2.042	2.082	4.124	101
14 Kedungwringin	1.356	1.421	2.777	104
15 Kenteng	1.950	1.941	3.891	99
16 Somagede	1.705	1.694	3.399	99
Jumlah	29.506	30.330	59.836	103

Sumber Data : Statistik Kecamatan Sempor

Tabel : 3.4 Jumlah Penduduk Laki-Laki Dan Perempuan Menurut Kelompok Umur Kecamatan Sempor 2016

Kelompok Umur	Jenis Kelamin		Jumlah
	Laki-laki	Perempuan	
(1)	(2)	(3)	(4)
0 – 4	2.563	2.434	4.997
5 – 9	2.796	2.453	5.249
10 – 14	2.719	2.542	5.261
15 – 19	2.491	2.655	5.146
20 – 24	1.776	1.872	3.648
25 – 29	1.578	1.645	3.223
30 – 34	1.640	1.849	3.489
35 – 39	1.958	2.138	4.096
40 – 44	2.143	2.357	4.500
45 – 49	2.204	2.292	4.496
50 – 54	1.940	2.165	4.105
55 – 59	1.756	1.759	3.515
60 – 64	1.298	1.177	2.475
65 – 69	832	921	1.753
70 – 74	639	739	1.378
75 +	1.051	1.332	2.383
Jumlah	29.506	30.330	59.836

Sumber Data : Badan Pusat Statistik Kab.Kebumen

Tabel : 3.5 Banyaknya Penduduk Menurut Kelompok Umur Di Kecamatan Sempor Dirinci Per Desa Tahun 2016

Desa/Kelurahan	0 - 4		5 - 9		10 - 14		15 - 19	
	L	P	L	P	L	P	L	P
(1)	(2)	(3)	(4)	(5)	(6)	(7)	(8)	(9)
1 Sidoharum	172	167	185	172	180	196	204	221
2 Selokerto	205	178	210	183	193	163	236	323
3 Kalibeji	175	150	210	165	198	179	220	218
4 Jatinegara	179	182	207	186	176	195	215	250
5 Bejiruyung	99	92	104	101	132	136	141	128
6 Pekuncen	98	108	112	118	105	122	114	129
7 Kedungjati	105	96	119	119	125	130	131	129
8 Semali	116	109	111	85	121	94	114	117
9 Bonosari	62	88	78	75	82	62	90	73
10 Sempor	149	173	176	154	176	162	140	164
11 Tunjungseto	248	211	257	202	222	206	229	251
12 Sampang	279	252	310	274	318	305	178	299
13 Donorojo	204	197	195	156	182	155	120	109
14 Kedungwringin	94	99	132	132	146	132	85	75
15 Kenteng	208	180	206	185	191	157	117	140
16 Somagede	143	152	174	146	163	148	153	129
Jumlah	2.536	2.434	2.786	2.453	2.710	2.542	2.487	2.655

Sumber Data : Sensus Penduduk 2010

Tabel : 3.5 (Lanjutan)

Desa/Kelurahan	20 - 24		25 - 29		30 - 34		35 - 39	
	L	P	L	P	L	P	L	P
(1)	(10)	(11)	(12)	(13)	(14)	(15)	(16)	(17)
1 Sidoharum	208	136	172	126	134	147	149	142
2 Selokerto	194	230	144	152	160	179	173	158
3 Kalibeji	132	109	125	110	123	133	137	164
4 Jatinegara	173	230	148	128	144	167	184	171
5 Bejiryung	88	75	72	67	77	73	86	118
6 Pekuncen	66	68	64	61	67	81	81	117
7 Kedungjati	74	57	33	59	67	71	84	90
8 Semali	72	68	56	67	59	68	68	78
9 Bonosari	44	45	39	53	43	58	65	79
10 Sempor	81	106	101	116	102	115	127	140
11 Tunjungseto	150	161	162	164	160	171	169	182
12 Sampang	147	177	114	141	119	149	141	196
13 Donorojo	107	134	113	124	114	136	144	147
14 Kedungwringin	57	59	57	61	67	72	84	124
15 Kenteng	83	94	94	116	111	134	142	135
16 Somagede	117	123	94	100	79	95	109	97
Jumlah	1.793	1.872	1.588	2.645	1.626	1.849	1.943	2.138

Sumber Data : Sensus Penduduk 2016

Tabel : 3.5 (Lanjutan)

Desa/Kelurahan	40 - 44		45 - 49		50 - 54		55 - 59	
	L	P	L	P	L	P	L	P
(1)	(18)	(19)	(20)	(21)	(22)	(23)	(24)	(25)
1 Sidoharum	156	142	137	142	104	124	112	101
2 Selokerto	174	197	159	179	175	185	151	132
3 Kalibeji	173	170	171	152	131	124	119	96
4 Jatinegara	152	202	191	174	151	162	136	128
5 Bejiryung	108	119	111	115	100	84	74	100
6 Pekuncen	120	116	87	104	93	88	73	88
7 Kedungjati	88	105	104	115	86	114	93	79
8 Semali	101	115	86	91	80	95	86	75
9 Bonosari	73	65	87	77	58	71	52	62
10 Sempor	147	140	120	143	118	130	118	122
11 Tunjungseto	189	220	208	222	194	195	149	155
12 Sampang	173	245	228	218	185	244	205	170
13 Donorojo	139	150	172	174	131	179	113	132
14 Kedungwringin	111	123	103	109	94	113	99	107
15 Kenteng	127	137	148	143	138	143	109	107
16 Somagede	113	111	100	134	116	114	101	105
Jumlah	2.144	2.357	2212	2.292	1.954	2.165	1.790	1.759

Sumber Data : Sensus Penduduk 2010

Tabel : 3.5 (Lanjutan)

Desa/Kelurahan	60 - 64		65 - 69		70 - 74		75 +	
	L	P	L	P	L	P	L	P
(1)	(26)	(27)	(28)	(29)	(30)	(31)	(32)	(33)
1 Sidoharum	55	64	62	55	43	46	65	90
2 Selokerto	90	89	56	69	37	47	67	82
3 Kalibeji	85	70	45	68	51	46	86	99
4 Jatinegara	93	74	61	61	37	72	74	106
5 Bejiryung	43	41	42	35	24	42	71	75
6 Pekuncen	44	48	35	64	43	29	58	78
7 Kedungjati	42	42	35	34	35	52	62	76
8 Semali	47	36	32	33	26	47	65	45
9 Bonosari	43	35	33	40	18	27	59	61
10 Sempor	68	81	52	43	38	35	68	76
11 Tunjungseto	129	111	91	97	92	86	86	130
12 Sampang	170	159	89	85	49	52	87	122
13 Donorojo	145	110	72	65	45	41	46	73
14 Kedungwringin	68	66	55	48	47	40	57	61
15 Kenteng	114	61	45	54	38	54	79	101
16 Somagede	111	90	59	70	27	23	46	57
1.023	1.347	1.177	864	921	650	739	1.076	1332

Sumber Data : Statistik

Tabel : 3.6 Penduduk 10 Th Ke Atas Menurut Ijazah Yang Di Tamatkan Di Kecamatan Sempor Dirinci Per Desa Tahun 2016

Desa/Kelurahan	Tidak Tamat SD Belum Sekolah	Tamat SD	Tamat SLTP	Tamat SLTA
(1)	(2)	(3)	(4)	(5)
1 Sidoharum	1.137	1.405	821	733
2 Selokerto	1.139	1.103	1302	1129
3 Kalibeji	1.008	1.187	1.122	822
4 Jatinegara	1.106	1.566	982	933
5 Bejiruyung	732	723	745	503
6 Pekuncen	659	582	755	522
7 Kedungjati	762	840	568	411
8 Semali	709	531	771	387
9 Bonosari	492	822	322	228
10 Sempor	954	922	844	854
11 Tunjungseto	1316	1863	1.201	1022
12 Sampang	1757	1.589	1.765	611
13 Donorojo	1181	1.944	583	387
14 Kedungwringin	914	1091	489	255
15 Kenteng	1236	1.411	603	582
16 Somagede	1033	1.521	471	342
Jumlah	16.135	19.100	13.344	9.721

Sumber Data : Statistik Kecamatan Sempor

Tabel : 3.6 (Lanjutan)

Desa/Kelurahan	Tamat D I / D II	Tamat D III	Tamat S1 / S2	Jumlah
(1)	(6)	(7)	(8)	(9)
1 Sidoharum	33	14	66	4.209
2 Selokerto	67	22	208	4.970
3 Kalibeji	20	14	61	4.234
4 Jatinegara	39	24	159	4.809
5 Bejiruyung	18	16	36	2.773
6 Pekuncen	47	27	87	2.679
7 Kedungjati	29	10	31	2.651
8 Semali	26	9	30	2.463
9 Bonosari	13	5	15	1.897
10 Sempor	20	10	77	3.681
11 Tunjungseto	39	9	49	5.499
12 Sampang	24	7	27	5.780
13 Donorojo	16	6	7	4.124
14 Kedungwringin	14	6	8	2.777
15 Kenteng	26	11	22	3.891
16 Somagede	15	8	9	3.399
Jumlah	446	198	892	59.836

Sumber Data : Statistik Kecamatan Sempor

Tabel : 3.7 Pus Dan Akseptor KB Tahun 2016 Menurut Alat Kontrasepsi Yang Di Gunakan Di Kecamatan Sempor Dirinci Per Desa Tahun 2016

Desa/Kelurahan	Jumlah PUS	PIL	Suntik	IUD	Kondom
(1)	(2)	(3)	(4)	(5)	(6)
1 Sidoharum	650	72	303	28	13
2 Selokerto	695	68	376	37	33
3 Kalibeji	786	58	367	14	11
4 Jatinegara	737	76	414	27	13
5 Bejiryung	541	57	315	8	3
6 Pekuncen	442	49	199	33	7
7 Kedungjati	482	99	203	25	2
8 Semali	591	125	203	47	4
9 Bonosari	417	57	177	43	0
10 Sempor	766	84	439	9	6
11 Tunjungseto	1013	70	526	25	5
12 Sampang	1.108	84	434	19	4
13 Donorojo	821	82	323	3	0
14 Kedungwringin	493	67	177	4	1
15 Kenteng	697	55	203	64	3
16 Somagede	536	60	168	10	6
Jumlah	10.703	1.122	4.775	396	104

Sumber Data : KSK Sempor

Tabel : 3.7 (Lanjutan)

Desa/Kelurahan	MOP	MOW	Implant	Jumlah
(1)	(7)	(8)	(9)	(10)
1 Sidoharum	-	18	74	508
2 Selokerto	-	18	31	563
3 Kalibeji	-	23	59	532
4 Jatinegara	1	14	39	577
5 Bejiruyung	-	23	20	426
6 Pekuncen	-	15	22	325
7 Kedungjati	1	10	60	400
8 Semali	1	17	133	478
9 Bonosari	2	3	51	333
10 Sempor	-	9	39	591
11 Tunjungseto	-	17	105	748
12 Sampang	-	21	260	820
13 Donorojo	-	3	242	614
14 Kedungwringin	-	1	133	383
15 Kenteng	-	13	177	515
16 Somagede	-	2	134	380
Jumlah	5	207	1.584	8.193

Sumber Data : KSK Sempor

Tabel : 3.8 Banyaknya Tempat Tinggal Dan Bukan Tempat Tinggal Di Kecamatan Sempor Dirinci Per Desa Tahun 2016

Desa/Kelurahan	Bukan Tempat Tinggal	Tempat Tinggal			Jumlah
		Dihuni	Kosong	Baru	
(1)	(2)	(3)	(4)	(5)	(6)
1 Sidoharum	19	1109	9	4	1.141
2 Selokerto	27	1.175	8	11	1.221
3 Kalibeji	18	1.032	6	3	1.059
4 Jatinegara	39	1.118	4	7	1.168
5 Bejiryung	18	752	4	2	776
6 Pekuncen	17	768	5	3	793
7 Kedungjati	26	722	3	2	753
8 Semali	12	646	5	3	666
9 Bonosari	13	592	4	2	611
10 Sempor	17	946	6	4	973
11 Tunjungseto	22	1.332	12	5	1.371
12 Sampang	24	1.406	18	7	1.455
13 Donorojo	27	1.036	12	4	1.079
14 Kedungwringin	25	760	9	3	797
15 Kenteng	31	1.058	11	6	1.106
16 Somagede	21	779	10	4	814
Jumlah	356	15.231	126	70	15.783

Sumber Data : Statistik Kecamatan Sempor

Tabel : 3.9 Banyaknya Rumah Menurut Jenis Dan Penggunaannya Di Kecamatan Sempor Dirinci Per Desa Tahun 2016

Desa/Kelurahan	Jenis Rumah			Penggunaan		
	Permanen	Tidak Permanen	Jumlah	Rumah Biasa	Rumah Campuran	Jumlah
(1)	(2)	(3)	(4)	(5)	(6)	(7)
1 Sidoharum	944	165	1109	933	176	1109
2 Selokerto	1.156	243	1.399	865	534	1.399
3 Kalibeji	961	411	1.372	895	477	1.372
4 Jatinegara	932	241	1.173	860	313	1.173
5 Bejiruyung	733	66	803	704	99	803
6 Pekuncen	670	98	768	686	82	768
7 Kedungjati	533	222	755	424	331	755
8 Semali	562	174	736	662	74	736
9 Bonosari	389	168	557	492	65	557
10 Sempor	866	307	1.173	996	177	1.173
11 Tunjungseto	888	378	1.266	978	288	1.266
12 Sampang	933	535	1.378	595	783	1.378
13 Donorojo	960	341	1.130	653	477	1.130
14 Kedungwringin	491	322	813	402	411	813
15 Kenteng	759	299	1.058	721	337	1.058
16 Somagede	580	309	889	734	155	889
Jumlah	12.357	4.022	16.379	11.600	4.779	16.379

Sumber Data : Statistik Kecamatan Sempor

Tabel : 3.10 Banyaknya Rumah Menurut Jenis Lantai Yang Digunakan Di Kecamatan Sempor Dirinci Per Desa Tahun 2016

Desa/Kelurahan	Jenis Lantai				Jumlah
	Keramik	Tegel	Semen	Tanah	
(1)	(2)	(3)	(4)	(5)	(6)
1 Sidoharum	677	99	312	21	1109
2 Selokerto	1009	199	232	8	1.399
3 Kalibeji	683	270	370	28	1.372
4 Jatinegara	730	192	234	13	1.173
5 Bejiryung	579	70	144	9	803
6 Pekuncen	633	83	24	17	768
7 Kedungjati	454	94	178	20	755
8 Semali	439	91	175	25	736
9 Bonosari	278	83	163	26	557
10 Sempor	655	88	386	32	1.173
11 Tunjungseto	748	103	273	102	1.266
12 Sampang	711	179	356	121	1.378
13 Donorojo	644	122	217	132	1.130
14 Kedungwringin	341	109	217	129	813
15 Kenteng	622	103	245	63	1.058
16 Somagede	622	69	133	39	889
Jumlah	9.612	1.933	3.780	1.054	16.379

Sumber Data : Statistik Kecamatan Sempor

Tabel : 3.11 Banyaknya Rumah Menurut Jenis Atap Yang Digunakan Di Kecamatan Sempor Dirinci Per Desa Tahun 2016

Desa/Kelurahan	Jenis Atap			Jumlah
	Genteng	Seng	Lainnya	
(1)	(2)	(3)	(4)	(5)
1 Sidoharum	1105	4	-	1109
2 Selokerto	1.399	-	-	1.399
3 Kalibeji	1.366	6	-	1.372
4 Jatinegara	1.166	7	-	1.173
5 Bejiruyung	803	-	-	803
6 Pekuncen	765	3	-	768
7 Kedungjati	752	3	-	755
8 Semali	732	4	-	736
9 Bonosari	553	2	-	557
10 Sempor	1.169	4	-	1.173
11 Tunjungseto	1.250	16	-	1.266
12 Sampang	1.367	11	-	1.378
13 Donorojo	1.110	20	-	1.130
14 Kedungwringin	800	13	-	813
15 Kenteng	1.049	9	-	1.058
16 Somagede	871	18	-	889
Jumlah	16.259	120	-	16.379

Sumber Data : Statistik Kecamatan Sempor

Tabel : 3.12 Banyaknya Rumah Tangga Menurut Fasilitas Penerangan Yang Digunakan Di Kecamatan Sempor Dirinci Per Desa Tahun 2016

Desa/Kelurahan	PLN	Non PLN	Minyak Tanah	Jumlah
(1)	(2)	(3)	(4)	(5)
1 Sidoharum	1.109	0	0	1.109
2 Selokerto	1.399	0	0	1.399
3 Kalibeji	1.372	0	0	1.372
4 Jatinegara	1.173	0	0	1.173
5 Bejiruyung	803	0	0	803
6 Pekuncen	768	0	0	768
7 Kedungjati	755	0	0	755
8 Semali	736	0	0	736
9 Bonosari	557	0	0	557
10 Sempor	1.173	0	0	1.173
11 Tunjungseto	1.266	0	0	1.266
12 Sampang	1.378	0	0	1.378
13 Donorojo	1.130	0	0	1.130
14 Kedungwringin	813	0	0	813
15 Kenteng	1058	0	0	1.058
16 Somagede	889	0	0	889
Jumlah	16.379	0	0	16.379

Sumber Data : Statistik Kecamatan Sempor

Tabel : 3.13 Banyaknya Rumah Tangga Menurut Sumber Air Minum Yang Di Gunakan Di Kecamatan Sempor Dirinci Per Desa Tahun 2016

Desa/Kelurahan	PAM	Pompa Listrik	Sumur	Sungai	Mata Air	Jumlah
(1)	(2)	(3)	(4)	(5)	(6)	(7)
1 Sidoharum	77	709	323	-	-	1.109
2 Selokerto	383	983	33	-	-	1.399
3 Kalibeji	58	788	526	-	-	1.372
4 Jatinegara	271	798	104	-	-	1.173
5 Bejiruyung	20	657	126	-	-	803
6 Pekuncen	148	555	44	-	21	768
7 Kedungjati	50	441	247	-	17	755
8 Semali	-	389	111	27	209	736
9 Bonosari	-	213	229	34	105	557
10 Sempor	266	502	208	-	197	1.173
11 Tunjungseto	121	822	206	-	117	1.266
12 Sampang	-	521	317	55	485	1.378
13 Donorojo	-	271	66	104	689	1.130
14 Kedungwringin	-	161	47	121	484	813
15 Kenteng	-	435	195	44	384	1.058
16 Somagede	-	243	77	66	503	889
Jumlah	1.394	8.417	3.088	601	3.381	16.379

Sumber Data : Statistik Kecamatan Sempor

Tabel : 3.14 Banyaknya Rumah Tangga Menurut Fasilitas Buang Hajat Yang Di Gunakan Di Kecamatan Sempor Dirinci Per Desa Tahun 2016

Desa/Kelurahan	WC / Jamban	Sungai	Lainya	Jumlah
(1)	(2)	(3)	(4)	(5)
1 Sidoharum	1065	33	11	1.109
2 Selokerto	1.388	11	-	1.399
3 Kalibeji	1.326	24	22	1.372
4 Jatinegara	1.101	55	17	1.173
5 Bejiruyung	783	13	7	803
6 Pekuncen	725	21	22	768
7 Kedungjati	688	39	28	755
8 Semali	626	55	55	736
9 Bonosari	427	31	99	557
10 Sempor	1047	44	82	1.173
11 Tunjungseto	1.036	99	131	1.266
12 Sampang	804	301	273	1.378
13 Donorojo	687	202	241	1.130
14 Kedungwringin	502	209	102	813
15 Kenteng	816	133	109	1.058
16 Somagede	685	77	127	889
Jumlah	13.706	1.347	1.326	16.379

Sumber Data : Statistik Kecamatan Sempor

Tabel : 3.15 Banyaknya Rumah Tangga Menurut Jenis Bahan Bakar Yang Di Gunakan Di Kecamatan Sempor Dirinci Per Desa Tahun 2016

Desa/Kelurahan	GAS / LPG	Minyak Tanah	Kayu Bakar	Jumlah
(1)	(2)	(3)	(4)	(5)
1 Sidoharum	998	-	99	1.109
2 Selokerto	1.390	-	9	1.399
3 Kalibeji	1.249	-	98	1.372
4 Jatinegara	1.060	-	103	1.173
5 Bejiruyung	748	-	51	803
6 Pekuncen	728	-	29	768
7 Kedungjati	688	-	67	755
8 Semali	571	-	111	736
9 Bonosari	384	-	132	557
10 Sempor	1.041	-	113	1.173
11 Tunjungseto	995	-	233	1.266
12 Sampang	889	-	482	1.378
13 Donorojo	742	-	366	1.130
14 Kedungwringin	404	-	394	813
15 Kenteng	759	-	255	1.058
16 Somagede	557	-	321	889
Jumlah	13.203	-	3.176	16.379

Sumber Data : Statistik Kecamatan Sempor

Tabel : 3.16 Penduduk Menurut Pencari Kerja Di Kecamatan Sempor Dirinci Per Desa Tahun 2016

Desa/Kelurahan	Pencari Kerja		Jumlah
	L	P	
(1)	(2)	(3)	(4)
1 Sidoharum	55	43	98
2 Selokerto	43	53	96
3 Kalibeji	68	49	117
4 Jatinegara	52	28	80
5 Bejiruyung	19	33	52
6 Pekuncen	43	29	72
7 Kedungjati	30	37	67
8 Semali	19	34	53
9 Bonosari	22	16	38
10 Sempor	39	39	78
11 Tunjungseto	66	31	97
12 Sampang	77	59	136
13 Donorojo	35	44	79
14 Kedungwringin	26	39	65
15 Kenteng	41	32	73
16 Somagede	33	30	63
Jumlah	668	596	1.264

Sumber Data : Statistik Kecamatan Sempor

Tabel : 3.17 Banyaknya Penduduk Menurut Mata Pencapaian Di Kecamatan Sempor Dirinci Per Desa Tahun 2016

Desa/Kelurahan	PNS	ABRI	Swasta	Pensiunan
(1)	(2)	(3)	(4)	(5)
1 Sidoharum	30	7	366	12
2 Selokerto	44	11	521	38
3 Kalibeji	26	8	339	11
4 Jatinegara	39	11	321	48
5 Bejiruyung	20	7	133	17
6 Pekuncen	58	10	188	33
7 Kedungjati	17	8	261	22
8 Semali	21	4	114	17
9 Bonosari	10	3	206	8
10 Sempor	28	6	344	31
11 Tunjungseto	51	9	549	49
12 Sampang	13	4	472	13
13 Donorojo	8	3	188	6
14 Kedungwringin	4	1	140	4
15 Kenteng	15	2	412	10
16 Somagede	5	2	163	13
Jumlah	464	96	4.717	332

Sumber Data : Statistik Kecamatan Sempor

Tabel : 3.18 Banyaknya Penduduk Menurut Mata Pencaharian Di Sektor Pertanian Di Kecamatan Sempor Dirinci Per Desa Tahun 2016

Desa/Kelurahan	Pertanian Tanaman Pangan	Perkebunan	Perikanan	Perhutanan
(1)	(2)	(3)	(4)	(5)
1 Sidoharum	255	1	3	-
2 Selokerto	199	-	-	-
3 Kalibeji	277	-	1	-
4 Jatinegara	406	1	-	-
5 Bejiruyung	311	3	1	1
6 Pekuncen	309	-	1	1
7 Kedungjati	394	2	-	11
8 Semali	602	-	1	8
9 Bonosari	383	-	-	3
10 Sempor	484	-	2	2
11 Tunjungseto	877	5	6	-
12 Sampang	2.019	51	8	3
13 Donorojo	1.121	1	7	3
14 Kedungwringin	963	117	11	9
15 Kenteng	799	4	5	12
16 Somagede	721	-	10	3
Jumlah	10.120	185	56	56

Sumber Data : Statistik Kecamatan Sempor

Tabel : 3.18 (Lanjutan)

Desa/Kelurahan	Peternakan	Pertanian Lainya	Penggilingan Padi	Traktor
(1)	(6)	(7)	(8)	(9)
1 Sidoharum	-	102	2	5
2 Selokerto	-	19	1	5
3 Kalibeji	-	44	2	5
4 Jatinegara	-	102	-	7
5 Bejiruyung	-	111	3	5
6 Pekuncen	-	170	1	3
7 Kedungjati	-	203	2	4
8 Semali	3	39	1	-
9 Bonosari	-	149	1	2
10 Sempor	3	370	2	3
11 Tunjungseto	-	277	1	4
12 Sampang	3	265	3	1
13 Donorojo	2	721	3	2
14 Kedungwringin	-	117	1	1
15 Kenteng	2	463	3	2
16 Somagede	-	411	1	1
Jumlah	13	3.563	27	50

Sumber Data : Statistik Kecamatan Sempor

<http://kebumenkab.bps.go.id>

<http://kebumenkab.bps.go.id>

Bab IV

Sosial

<http://kebumenkab.bps.go.id>

BAB IV

SOSIAL

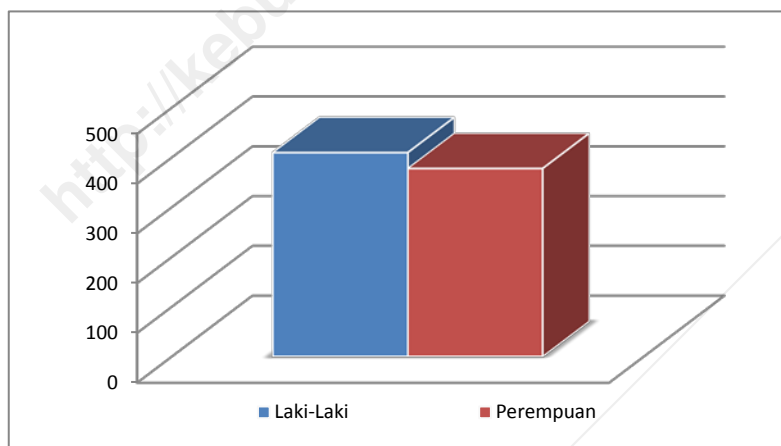
Sarana pendidikan di Kecamatan Sempor dari Taman kanak – kanak (TK) sampai dengan tingkat SLTA. Dari Tingkat TK ada sebanyak 25 sekolah, SD ada sekitar 41 sekolah, MI ada 3 sekolah, dan SD,IT ada 1 Sekolah di desa Selokerto tingkat SLTP Negeri ada 3 dan Tingkat SLTP Swasta ada 3 sekolah. Dan Tingkat SLTA SMK Swasta ada 1 Sekolah di desa Sampang.

Di Kecamatan Sempor terdapat 8 poliklinik, 2 puskesmas, 75 posyandu dan 15 PKD.

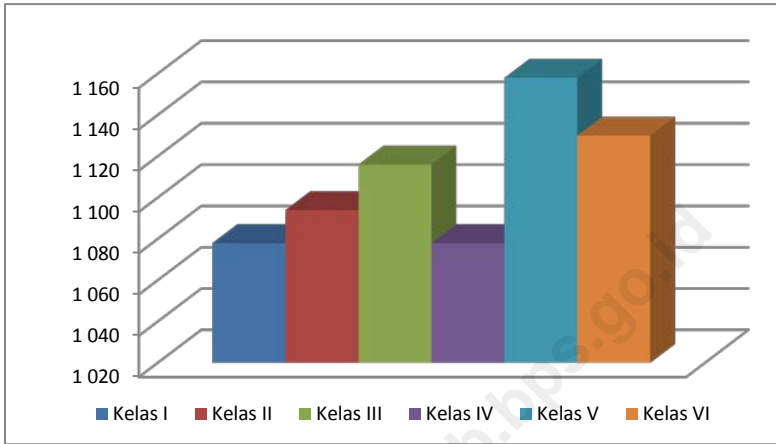
Penduduk Kecamatan Sempor mayoritas beragama islam sebesar 98,48 %, agama Katolik 0,75 %, agama Protestan 0,32 %, Budha 0,01 % dan agama Hindu 0,43 %.

Grafik : 4.1.1

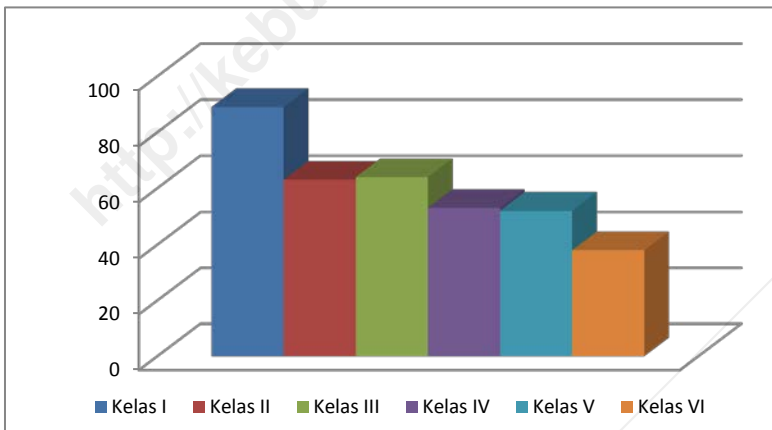
Banyaknya Murid TK Menurut Jenis Kelamin



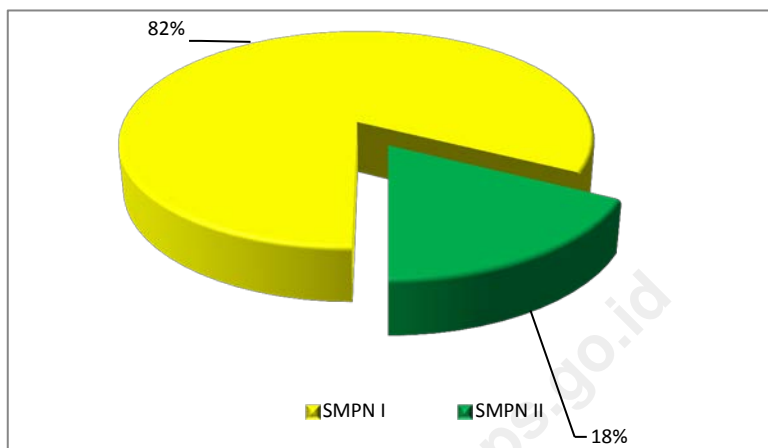
Grafik : 4.1.2
Banyaknya Siswa SD Menurut Kelas



Grafik : 4.1.3
Banyaknya Siswa MI Menurut Kelas



Grafik : 4.1.4
Persentase Jumlah Siswa SMPN I Dan SMPN II



Tabel : 4.1.1 Banyaknya Sekolah TK, Murid Dan Guru Di Kecamatan Sempor Dirinci Per Desa Tahun 2016

Desa/Kelurahan	TK	Murid			Guru
		L	P	Jumlah	
(1)	(2)	(3)	(4)	(5)	(6)
1 Sidoharum	1	23	25	48	5
2 Selokerto	2	79	81	160	16
3 Kalibeji	2	35	24	59	7
4 Jatinegara	3	97	101	198	18
5 Bejiruyung	1	22	23	45	5
6 Pekuncen	2	79	71	150	11
7 Kedungjati	1	14	15	29	2
8 Semali	1	13	11	24	2
9 Bonosari	1	10	11	21	3
10 Sempor	2	22	17	39	5
11 Tunjungseto	1	29	36	65	6
12 Sampang	1	9	7	16	2
13 Donorojo	2	31	33	64	8
14 Kedungwringin	2	13	17	30	6
15 Kenteng	2	52	49	101	7
16 Somagede	1	20	18	38	3
Jumlah	25	548	539	1.087	106

Sumber Data : UPTD DisDik Kec. Sempor

Tabel : 4.1.2 Banyaknya Sekolah SD Dan Murid SD Menurut Kelas Di Kecamatan Sempor Dirinci Per Desa Tahun 2016

Desa/Kelurahan	SD	Kelas I		Kelas II		Kelas III	
		L	P	L	P	L	P
(1)	(2)	(3)	(4)	(5)	(6)	(7)	(8)
1 Sidoharum	2	32	36	36	31	38	38
2 Selokerto	2	27	33	33	23	31	27
3 Kalibeji	3	36	29	36	28	46	30
4 Jatinegara	3	42	37	35	30	34	40
5 Bejiryung	2	24	12	15	17	16	11
6 Pekuncen	1	20	18	23	18	30	21
7 Kedungjati	2	21	11	20	12	15	19
8 Semali	2	15	17	20	15	22	24
9 Bonosari	2	19	21	12	27	11	12
10 Sempor	3	42	23	29	28	29	37
11 Tunjungseto	4	49	45	49	46	40	42
12 Sampang	4	80	61	70	64	70	55
13 Donorojo	4	46	46	55	33	44	47
14 Kedungwringin	3	30	15	21	19	29	26
15 Kenteng	2	26	32	24	26	26	34
16 Somagede	2	32	24	22	37	30	28
Jumlah	41	515	480	533	489	507	471

Sumber Data : UPTD Dis Dik Kec. Sempor

Tabel : 4.1.2 (Lanjutan)

Desa/Kelurahan	Kelas IV		Kelas V		Kelas VI		Jumlah	
	L	P	L	P	L	P	L	P
(1)	(9)	(10)	(11)	(12)	(13)	(14)	(15)	(16)
1 Sidoharum	32	34	34	35	44	19	216	193
2 Selokerto	36	20	36	29	34	31	197	161
3 Kalibeji	36	27	31	35	38	38	223	187
4 Jatinegara	34	38	28	38	35	37	208	220
5 Bejiruyung	22	15	15	18	14	24	106	97
6 Pekuncen	24	21	24	19	15	25	136	122
7 Kedungjati	18	17	18	16	22	14	114	89
8 Semali	18	20	20	11	11	12	106	99
9 Bonosari	17	15	15	16	13	18	87	109
10 Sempor	28	34	38	39	41	30	207	191
11 Tunjungseto	45	36	41	47	50	46	274	262
12 Sampang	56	45	73	45	62	53	411	323
13 Donorojo	45	49	47	37	45	38	282	250
14 Kedungwringin	24	25	26	24	25	31	155	140
15 Kenteng	40	27	34	20	29	31	179	170
16 Somagede	26	29	37	20	40	33	187	171
Jumlah	523	447	552	483	527	463	3.157	2.835

Sumber Data : UPTD Dis Dik Kec. Sempor

Tabel : 4.1.3 Banyaknya MI Dan SD IT Swasta Dan Banyaknya Murid Per Kelas Di Kecamatan Sempor Dirinci Per Desa Tahun 2016

Desa/Kelurahan	MI	SD IT	Kelas I		Kelas II		Kelas III	
			L	P	L	P	L	P
(1)	(2)	(3)	(4)	(5)	(6)	(7)	(8)	(9)
1 Sidoharum	-	-	-	-	-	-	-	-
2 Selokerto	-	1	25	20	23	27	27	22
3 Kalibeji	-	-	-	-	-	-	-	-
4 Jatinegara	1	-	44	21	31	31	21	17
5 Bejiruyung	-	-	-	-	-	-	-	-
6 Pekuncen	-	-	-	-	-	-	-	-
7 Kedungjati	1	-	40	21	25	26	22	18
8 Semali	-	-	-	-	-	-	-	-
9 Bonosari	-	-	-	-	-	-	-	-
10 Sempor	-	-	-	-	-	-	-	-
11 Tunjungseto	-	-	-	-	-	-	-	-
12 Sampang	-	-	-	-	-	-	-	-
13 Donorojo	-	-	-	-	-	-	-	-
14 Kedungwringin	-	-	-	-	-	-	-	-
15 Kenteng	1	-	11	11	12	17	14	12
16 Somagede	-	-	-	-	-	-	-	-
Jumlah	3	1	89	99	80	73	70	62

Sumber Data : UPTD Dis Dik Kec. Sempor

Tabel : 4.1.3 (Lanjutan)

Desa/Kelurahan	Kelas IV		Kelas V		Kelas VI		Jumlah	
	L	P	L	P	L	P	L	P
(1)	(10)	(11)	(12)	(13)	(14)	(15)	(16)	(17)
1 Sidoharum	-	-	-	-	-	-	-	-
2 Selokerto	15	21	31	11	19	17	140	118
3 Kalibeji	-	-	-	-	-	-	-	-
4 Jatinegara	17	19	11	20	8	10	98	103
5 Bejiruyung	-	-	-	-	-	-	-	-
6 Pekuncen	-	-	-	-	-	-	-	-
7 Kedungjati	18	15	-	-	-	-	105	80
8 Semali	-	-	-	-	-	-	-	-
9 Bonosari	-	-	-	-	-	-	-	-
10 Sempor	-	-	-	-	-	-	-	-
11 Tunjungseto	-	-	-	-	-	-	-	-
12 Sampang	-	-	-	-	-	-	-	-
13 Donorojo	-	-	-	-	-	-	-	-
14 Kedungwringin	-	-	-	-	-	-	-	-
15 Kenteng	20	10	14	7	11	7	82	64
16 Somagede	-	-	-	-	-	-	-	-
Jumlah	57	39	41	35	44	21	381	329

Sumber Data : UPTD Dis Dik Kec. Sempor

Tabel : 4.1.4 Banyaknya Guru SD Negeri (PNS) Dan Banyaknya Murid SD Di Kecamatan Sempor Dirinci Per Desa Tahun 2016

Desa/Kelurahan	Jumlah Guru		Jumlah	Jumlah Murid
	L	P		
(1)	(2)	(3)	(4)	(5)
1 Sidoharum	9	10	19	409
2 Selokerto	5	12	17	360
3 Kalibeji	12	10	22	410
4 Jatinegara	11	14	25	427
5 Bejiryung	6	8	14	203
6 Pekuncen	3	7	10	258
7 Kedungjati	9	5	14	203
8 Semali	9	8	17	205
9 Bonosari	9	7	16	196
10 Sempor	10	15	25	398
11 Tunjungseto	15	10	25	536
12 Sampang	17	10	27	734
13 Donorojo	18	9	27	532
14 Kedungwringin	14	5	19	295
15 Kenteng	9	4	13	349
16 Somagede	7	9	16	358
Jumlah	163	143	306	5.873

Sumber Data : UPTD Dis Dik Kec. Sempor

Tabel : 4.1.5 Banyaknya Guru Kelas, Ruang Kelas Dan Meja Kursi Pada Tingkat SD Dan Banyaknya Murid SD Di Kecamatan Sempor Dirinci Per Desa Tahun 2016

Desa/Kelurahan	Guru Kelas			Ruang Kelas	Meja Siswa	Kursi Siswa
	L	P	Jumlah			
(1)	(2)	(3)	(4)	(5)	(6)	(7)
1 Sidoharum	9	11	20	17	292	369
2 Selokerto	5	12	17	16	200	516
3 Kalibeji	12	10	22	18	278	426
4 Jatinegara	11	14	25	18	289	430
5 Bejiruyung	6	8	14	12	143	318
6 Pekuncen	3	7	10	11	134	150
7 Kedungjati	9	5	14	12	223	395
8 Semali	9	8	17	12	164	237
9 Bonosari	9	7	16	12	179	254
10 Sempor	10	15	25	18	258	340
11 Tunjungseto	15	10	25	24	368	534
12 Sampang	17	10	27	25	529	827
13 Donorojo	18	9	27	24	301	498
14 Kedungwringin	14	5	19	18	220	370
15 Kenteng	9	4	13	13	219	263
16 Somagede	7	9	16	13	213	224
Jumlah	163	144	307	260	4.049	6.113

Sumber Data : UPTD Dikpora Kec. Sempor

Tabel : 4.1.6 Banyaknya Guru SD Menurut Status Di Kecamatan Sempor Dirinci Per Desa Tahun 2016

Desa/Kelurahan	PNS	GTT	PTT	Guru Bantu	Lainnya
(1)	(2)	(3)	(4)	(5)	(6)
1 Sidoharum	19	6	2	-	1
2 Selokerto	17	5	1	-	1
3 Kalibeji	22	6	3	-	-
4 Jatinegara	22	7	3	-	-
5 Bejiryung	11	3	2	-	1
6 Pekuncen	10	4	-	-	-
7 Kedungjati	14	4	4	-	-
8 Semali	12	6	1	-	-
9 Bonosari	12	4	1	-	-
10 Sempor	24	4	2	-	-
11 Tunjungseto	25	8	3	-	-
12 Sampang	23	9	3	-	-
13 Donorojo	22	12	3	-	-
14 Kedungwringin	18	10	1	-	-
15 Kenteng	16	8	3	-	-
16 Somagede	14	3	1	-	1
Jumlah	281	99	33	-	3

Sumber Data : UPTD Dis Dik Kec. Sempor

Tabel : 4.1.7 Banyaknya Guru SD Menurut Pangkat/Golongan Di Kecamatan Sempor Dirinci Per Desa Tahun 2016

Desa/Kelurahan	Pangkat / Golongan				Jumlah
	I	II	III	IV	
(1)	(2)	(3)	(4)	(5)	(6)
1 Sidoharum	-	3	2	14	19
2 Selokerto	-	1	6	10	17
3 Kalibeji	-	2	5	15	22
4 Jatinegara	-	3	5	14	22
5 Bejiryung	-	1	6	4	11
6 Pekuncen	-	1	3	6	10
7 Kedungjati	-	3	2	9	14
8 Semali	-	2	4	6	12
9 Bonosari	-	1	5	6	12
10 Sempor	-	3	10	11	24
11 Tunjungseto	-	-	8	17	25
12 Sampang	-	8	11	4	23
13 Donorojo	-	4	13	5	22
14 Kedungwringin	-	4	9	5	18
15 Kenteng	-	-	3	13	16
16 Somagede	-	1	8	5	14
Jumlah	-	37	100	144	281

Sumber Data : UPTD Dis Dik Kec. Sempor

Tabel : 4.1.8 Banyaknya Guru SD PNS dan GTT Menurut Pendidikan Terakhir Yang Di Tamatkan Di Kecamatan Sempor Dirinci Per Desa Tahun 2015

Desa/Kelurahan	Pendidikan Terakhir				
	SLTA	D1/D11	DIII	S.1	S.11
(1)	(2)	(3)	(4)	(5)	(6)
1 Sidoharum	-	3	-	22	-
2 Selokerto	3	2	-	17	-
3 Kalibeji	5	4	2	17	1
4 Jatinegara	2	3	-	24	-
5 Bejiruyung	-	1	-	12	-
6 Pekuncen	1	2	-	7	-
7 Kedungjati	-	2	1	11	-
8 Semali	-	5	-	14	-
9 Bonosari	1	3	1	13	-
10 Sempor	-	2	-	26	-
11 Tunjungseto	-	1	2	33	1
12 Sampang	5	3	-	26	1
13 Donorojo	-	2	-	32	-
14 Kedungwringin	3	1	-	26	-
15 Kenteng	4	4	-	17	-
16 Somagede	1	-	-	16	-
Jumlah	20	38	6	313	3

Sumber Data : UPTD Dis Dik Kec. Sempor

Tabel : 4.1.9 Banyaknya Penjaga Sekolah SD Negeri Menurut Status Dan Banyaknya Ruang Kelas Di Kecamatan Sempor 2016

Desa/Kelurahan	Penjaga Sekolah			Banyaknya Ruang Kelas
	Negeri	PTT	Jumlah	
(1)	(2)	(3)	(4)	(5)
1 Sidoharum	1	1	3	15
2 Selokerto	1	1	2	15
3 Kalibeji	3	-	3	15
4 Jatinegara	2	1	3	16
5 Bejiruyung	1	1	2	11
6 Pekuncen	-	-	-	8
7 Kedungjati	1	1	2	12
8 Semali	1	1	2	14
9 Bonosari	1	1	2	15
10 Sempor	1	1	2	17
11 Tunjungseto	2	1	3	28
12 Sampang	4	-	4	22
13 Donorojo	1	3	4	19
14 Kedungwringin	3	-	3	18
15 Kenteng	1	1	2	11
16 Somagede	1	1	2	10
Jumlah	24	14	39	246

Sumber Data : UPTD Dis Dik Kec. Sempor

Tabel : 4.1.10 Banyaknya Murid SMP Negeri Jenis Kelamin Di Kecamatan Sempor Dirinci Per Desa Tahun 2015-2016

Desa/Kelurahan	SMPN 1 DAN 2			SNPN 3		
	L	P	Jumlah	L	P	Jumlah
(1)	(2)	(3)	(4)	(5)	(6)	(7)
1 Sidoharum	-	-	-	-	-	-
2 Selokerto	-	-	-	-	-	-
3 Kalibeji	-	-	-	-	-	-
4 Jatinegara	340	417	757	-	-	-
5 Bejiruyung	-	-	-	-	-	-
6 Pekuncen	-	-	-	-	-	-
7 Kedungjati	-	-	-	-	-	-
8 Semali	-	-	-	-	-	-
9 Bonosari	-	-	-	-	-	-
10 Sempor	-	-	-	-	-	-
11 Tunjungseto	-	-	-	-	-	-
12 Sampang	-	-	-	-	-	-
13 Donorojo	-	-	-	-	-	-
14 Kedungwringin	-	-	-	44	59	115
15 Kenteng	251	226	477	-	-	-
16 Somagede	-	-	-	-	-	-
Jumlah	591	643	1234	44	59	103

Sumber Data : UPTD Dis Dik Kec. Sempor

Tabel : 4.1.12 Banyaknya Murid SLTP Swasta di Rinci Per Kelas Di Kecamatan Sempor Dirinci Per Desa Tahun 2015-2016

Desa/Kelurahan	SMP	Kelas 7		Kelas 8		Kelas 9		Jumlah
		L	P	L	P	L	P	
(1)	(2)	(3)	(4)	(5)	(6)	(7)	(8)	(9)
1 Sidoharum	-	-	-	-	-	-	-	-
2 Selokerto	-	-	-	-	-	-	-	-
3 Kalibeji	-	-	-	-	-	-	-	-
4 Jatinegara	2	150	93	173	122	207	104	849
5 Bejiruyung	-	-	-	-	-	-	-	-
6 Pekuncen	-	-	-	-	-	-	-	-
7 Kedungjati	-	-	-	-	-	-	-	-
8 Semali	-	-	-	-	-	-	-	-
9 Bonosari	-	-	-	-	-	-	-	-
10 Sempor	-	-	-	-	-	-	-	-
11 Tunjungseto	-	-	-	-	-	-	-	-
12 Sampang	2	82	63	67	67	58	63	400
13 Donorojo	-	-	-	-	-	-	-	-
14 Kedungwringin	-	-	-	-	-	-	-	-
15 Kenteng	-	-	-	-	-	-	-	-
16 Somagede	-	-	-	-	-	-	-	-
Jumlah	4	240	197	269	162	205	252	1.325

Sumber Data : UPTD Dis Dik Kec. Sempor

Tabel : 4.1.12 Banyaknya Murid SLTP Negeri Dirinci Per Kelas Di Kecamatan Sempor Dirinci Per Desa Tahun 2016

Desa/Kelurahan	Kelas 7		Kelas 8		Kelas 9		Jumlah
	L	P	L	P	L	P	
(1)	(2)	(3)	(4)	(5)	(6)	(7)	(8)
1 Sidoharum	-	-	-	-	-	-	-
2 Selokerto	-	-	-	-	-	-	-
3 Kalibejji	-	-	-	-	-	-	-
4 Jatinegara	117	139	111	143	112	135	757
5 Bejiruyung	-	-	-	-	-	-	-
6 Pekuncen	-	-	-	-	-	-	-
7 Kedungjati	-	-	-	-	-	-	-
8 Semali	-	-	-	-	-	-	-
9 Bonosari	-	-	-	-	-	-	-
10 Sempor	-	-	-	-	-	-	-
11 Tunjungseto	-	-	-	-	-	-	-
12 Sampang	-	-	-	-	-	-	-
13 Donorojo	-	-	-	-	-	-	-
14 Kedungwringin	17	21	20	17	19	21	115
15 Kenteng	82	77	84	86	85	63	477
16 Somagede	-	-	-	-	-	-	-
Jumlah	216	237	215	246	216	219	1.349

Sumber Data : UPTD Dis Dik Kec. Sempor

Tabel : 4.1.13 Banyaknya Guru SLTP Negeri Dan Swasta, Ruang Kelas Dan Meja Kursi Di Kecamatan Sempor Dirinci Per Desa Tahun 2016

Desa/Kelurahan	Guru			Ruang Kelas	Meja Siswa	Kursi Siswa
	L	P	Jumlah			
(1)	(2)	(3)	(4)	(5)	(6)	(7)
1 Sidoharum	-	-	-	-	-	-
2 Selokerto	-	-	-	-	-	-
3 Kalibeji	-	-	-	-	-	-
4 Jatinegara	37	44	82	46	1.372	1.991
5 Bejiruyung	-	-	-	-	-	-
6 Pekuncen	-	-	-	-	-	-
7 Kedungjati	-	-	-	-	-	-
8 Semali	-	-	-	-	-	-
9 Bonosari	-	-	-	-	-	-
10 Sempor	-	-	-	-	-	-
11 Tunjungseto	-	-	-	-	-	-
12 Sampang	14	18	32	17	161	412
13 Donorojo	-	-	-	-	-	-
14 Kedungwringin	6	9	15	6	77	144
15 Kenteng	15	12	27	12	440	440
16 Somagede	-	-	-	-	-	-
Jumlah	72	83	156	81	2.050	2.996

Sumber Data : UPTD Dis Dik Kec. Sempor

Tabel : 4.1.14 Luas Lahan, Bangunan Dan Status Kepemilikan Gedung SD Di Kecamatan Sempor Dirinci Per Desa Tahun 2016

Desa/Kelurahan	Tanah	Bangunan	Status Kepemilikan			
			Desa	Milik	H. Milik	H. Pakai
(1)	(2)	(3)	(4)	(5)	(6)	(7)
1 Sidoharum	3.175,00	1.291,00	2	-	-	-
2 Selokerto	2.305,00	1.014,00	1	-	1	-
3 Kalibeji	8.098,00	1.609,00	-	-	-	3
4 Jatinegara	4.995,00	1.680,80	1	-	1	1
5 Bejiryung	1.442,20	982,00	-	-	1	1
6 Pekuncen	1.057,00	784,00	-	1	-	-
7 Kedungjati	6.562,00	946,30	-	1	-	1
8 Semali	3.226,00	910,25	-	1	-	1
9 Bonosari	4.062,00	1.728,00	-	2	1	-
10 Sempor	2.138,10	1.036,90	1	-	1	1
11 Tunjungseto	4.277,50	1.884,00	1	-	3	-
12 Sampang	4.263,00	1.441,00	-	-	-	4
13 Donorojo	4.136,00	1.979,00	-	-	3	1
14 Kedungwringin	3.108,50	1.438,00	-	2	-	1
15 Kenteng	2.478,00	1.232,20	-	1	-	1
16 Somagede	3.664,00	976,00	-	1	1	-
Jumlah	58.987,30	20.932,45	6	9	12	15

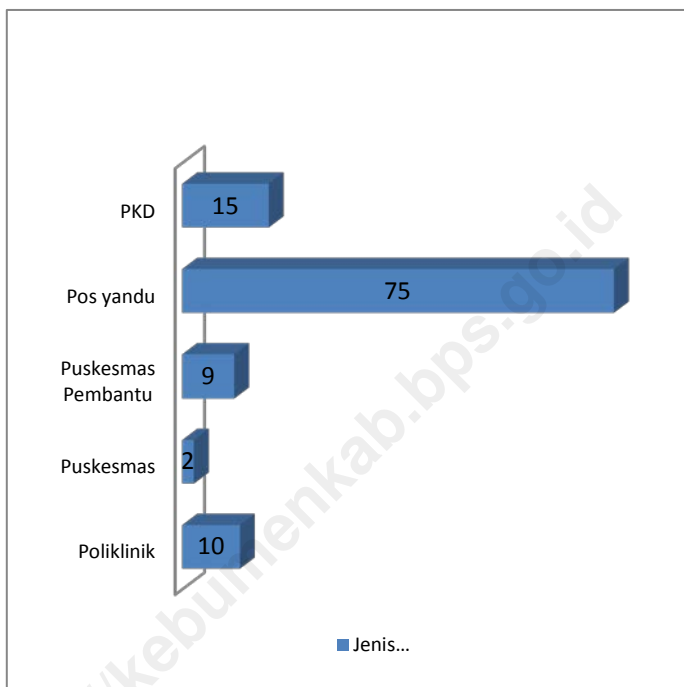
Sumber Data : UPTD Dis Dik Kec. Sempor

Tabel : 4.1.15 Luas Tanah Dan Bangunan Gedung SD dan SLTP Di Kecamatan Sempor Dirinci Per Desa Tahun 2016

Desa/Kelurahan	SD		SLTP	
	Tanah (M ²)	Gedung (M ²)	Gedung (M ²)	Tanah (M ²)
(1)	(2)	(3)	(4)	(5)
1 Sidoharum	2.442,25	3.291,55	-	-
2 Selokerto	3.541,00	1.066,00	-	-
3 Kalibeji	4.748,00	1.349,00	-	-
4 Jatinegara	4.873,00	1.680,87	17.373,00	3.468,00
5 Bejruyung	2.521,00	664,00	-	-
6 Pekuncen	1.485,00	638,00	-	-
7 Kedungjati	3.771,75	988,05	-	-
8 Semali	2.565,00	676,58	-	-
9 Bonosari	3.976,08	1.319,00	-	-
10 Sempor	2.452,10	1.029,51	-	-
11 Tunjungseto	4.637,55	1.730,00	-	-
12 Sampang	4.297,00	1.532,00	-	-
13 Donorojo	5.897,00	1.791,00	-	-
14 Kedungwringin	3.522,50	1.377,00	-	-
15 Kenteng	2.478,00	970,20	7.320,00	1.643,12
16 Somagede	1.698,00	450,00	-	-
Jumlah	54.905,23	20.552,76	24.693,00	5.111,12

Sumber Data : UPTD Dis Dik Kec. Sempor

Grafik : 4.2.1
 Banyaknya Sarana Kesehatan Menurut Jenisnya Di Kecamatan Sempor



Tabel : 4.2.1 Banyaknya Sarana Kesehatan Dirinci Menurut Jenisnya Di Kecamatan Sempor Dirinci Per Desa Tahun 2016

Desa/Kelurahan	Poliklinik	Puskesmas	Pukesmas Pembantu	Posyandu	PKD
(1)	(2)	(3)	(4)	(5)	(5)
1 Sidoharum	-	-	1	5	1
2 Selokerto	-	-	-	4	1
3 Kalibeji	-	-	-	6	1
4 Jatinegara	1	1	-	5	1
5 Bejiruyung	-	-	-	5	1
6 Pekuncen	-	-	1	4	1
7 Kedungjati	-	-	-	4	1
8 Semali	-	1	-	5	-
9 Bonosari	-	-	1	4	1
10 Sempor	-	-	-	4	1
11 Tunjungseto	-	-	1	6	1
12 Sampang	-	-	1	4	1
13 Donorojo	-	-	2	4	1
14 Kedungwringin	-	-	1	4	1
15 Kenteng	-	-	-	7	1
16 Somagede	-	-	1	4	1
Jumlah	2	2	9	75	15

Sumber Data : Potensi Desa 2014

Tabel : 4.2.2 Banyaknya Tenaga Kesehatan Di Kecamatan Sempor Dirinci Per Desa Tahun 2016

Desa/Kelurahan	Dokter	Bidan	Bidan Desa	Dukun Bayi	Perawat/ Kesehatan Lainnya
(1)	(2)	(3)	(4)	(5)	(5)
1 Sidoharum	-	1	1	1	4
2 Selokerto	4	1	1	-	-
3 Kalibeji	-	-	1	3	-
4 Jatinegara	3	2	1	2	3
5 Bejiruyung	-	1	1	-	5
6 Pekuncen	-	-	1	-	6
7 Kedungjati	-	-	1	4	-
8 Semali	-	1	1	3	-
9 Bonosari	-	-	1	1	-
10 Sempor	-	-	1	2	-
11 Tunjungseto	-	-	1	2	-
12 Sampang	1	1	1	4	-
13 Donorojo	-	-	2	3	-
14 Kedungwringin	-	-	2	3	-
15 Kenteng	-	1	1	2	-
16 Somagede	-	-	1	3	-
Jumlah	8	8	18	30	18

Sumber Data : Potensi Desa 2014

Tabel : 4.2.3 Banyaknya Dukun Bayi Yang Sudah Di Kursus Di Kecamatan Sempor Dirinci Per Desa Tahun 2016

	Desa/Kelurahan	Sudah Lulus	Belum Lulus
	(1)	(2)	(3)
1	Sidoharum	1	-
2	Selokerto	-	-
3	Kalibeji	3	-
4	Jatinegara	2	-
5	Bejiruyung	-	-
6	Pekuncen	-	-
7	Kedungjati	2	-
8	Semali	3	-
9	Bonosari	-	-
10	Sempor	2	-
11	Tunjungseto	2	-
12	Sampang	5	-
13	Donorojo	4	-
14	Kedungwringin	1	-
15	Kenteng	2	-
16	Somagede	1	-
	Jumlah	31	-

Sumber Data : Pukesmas Kec. Sempor

Tabel : 4.2.4 Cakupan Pelayanan Kesehatan SD Laki -Laki Dan Perempuan Di Kecamatan Sempor Dirinci Per Desa Tahun 2016

No	Desa	Jumlah			Mendapat Pelayanan Kesehatan Sesuai Dengan Strata UKS					
		L	P	L+P	L		P		L+P	
					Jumlah	%	Jumlah	%	Jumlah	%
1	2	3	4	5	6	7	8	9	10	11
1	Sidoharum	32	35	67	32	100	35	100	67	100
2	Selokerto	54	54	108	54	100	54	100	108	100
3	Kalibeji	36	28	64	36	100	28	100	64	100
4	Jatinegara	47	60	107	47	100	60	100	107	100
5	Bejruryung	22	11	33	22	100	11	100	33	100
6	Pekuncen	137	141	278	137	100	141	100	278	100
7	Kedungjati	127	117	244	127	100	117	100	244	100
8	Semali	131	107	238	131	100	107	100	238	100
9	Bonosari	103	101	204	104	100	101	100	204	100
10	Sempor	45	23	68	45	100	23	100	68	100
11	Tunjungseto	56	50	106	56	100	50	100	106	100
12	Sampang	70	34	104	70	100	34	100	104	100
13	Donorojo	45	219	546	45	100	219	100	546	100
14	Kedungwringin	171	54	99	171	100	54	100	99	100
15	Kenteng	286	241	527	286	100	241	100	527	100
16	Somagede	225	169	394	225	100	169	100	394	100
Jumlah		1.587	1.444	3.031	1.587	100	2.361	77,2	3.031	100

Sumber Data : Puskesmas Kec. Sempor

Tabel : 4.2.5 Cakupan Ibu Hamil, Persalinan Yang Di Tangani Tenaga Kesehatan Di Kecamatan Sempor Dirinci Per Desa Tahun 2016

No	Desa	Ibu Hamil					Ibu Bersalin			Ibu Nifas		
		Jumlah	KI	%	K4	%	Jumlah	Nakes	%	Jumlah	Nakes	%
1	2	3	4	5	6	7	8	9	10	11	12	13
1	Sidoharum	80	80	100	72	99	71	71	100	71	70	99
2	Selokerto	88	88	100	81	92	81	81	100	81	81	100
3	Kalibeji	79	79	100	79	100	68	67	99	67	67	99
4	Jatinegara	95	95	100	90	95	87	87	100	87	87	100
5	Bejiryung	41	41	100	41	100	41	41	100	41	41	100
6	Pekuncen	50	36	72	33	66	49	37	80	49	37	80
7	Kedungjati	46	52	115	35	76	44	35	80	44	36	82
8	Semali	47	43	92	43	92	45	42	93	45	42	93
9	Bonosari	41	43	105	39	95	38	38	100	38	38	100
10	Sempor	65	65	100	65	100	54	54	100	65	54	83
11	Tunjungseto	88	88	100	88	100	90	45	50	86	86	100
12	Sampang	134	134	100	124	93	122	86	71	121	121	100
13	Donorojo	70	70	100	70	100	70	59	70	76	72	95
14	Kedungwringin	54	60	111	58	107	51	51	100	51	50	98
15	Kenteng	77	75	97	79	102	103	73	100	73	73	100
16	Somagede	65	60	92	56	86	76	76	100	62	64	103
Jumlah		1.220	1.109	99	1053	94	944	943	99	1.057	1.019	87

Sumber Data : Pukesmas Kec. Sempor

Tabel : 4.2.6 Badan Bayi Lahir Rendah Di Rinci Per Desa Di Kecamatan Sempor Dirinci Per Desa Tahun 2016

No	Desa	Jumlah Lahir Hidup			Bayi Lahir Di Timbang				L+P	
		L	P	L+P	L		P		Jumlah	%
					Jumlah	%	Jumlah	%		
1	2	3	4	5	6	7	8	9	10	11
1	Sidoharum	35	36	71	35	100	36	100	71	100
2	Selokerto	40	41	81	40	100	41	100	81	100
3	Kalibeji	33	35	68	33	100	35	100	68	100
4	Jatinegara	43	43	86	43	100	43	100	86	100
5	Bejiryung	21	20	41	21	100	20	100	41	100
6	Pekuncen	19	18	37	19	100	18	100	37	100
7	Kedungjati	14	21	35	14	100	21	100	35	100
8	Semali	21	22	43	21	100	22	100	43	100
9	Bonosari	20	19	39	20	100	19	100	39	100
10	Sempor	46	28	74	46	100	28	100	74	100
11	Tunjungseto	44	46	90	44	100	46	100	90	100
12	Sampang	63	40	103	63	100	40	100	103	100
13	Donorojo	30	28	58	30	100	28	100	58	100
14	Kedungwringin	24	27	51	24	100	27	100	51	100
15	Kenteng	40	33	73	40	100	33	100	73	100
16	Somagede	35	29	65	35	100	29	100	64	100
Jumlah		528	486	1.014	528	100	486	100	1.014	100

Sumber Data : Pukesmas Kec. Sempor

Tabel : 4.2.6 (Lanjutan)

No	Desa	BBLR				L+P	
		L		P		Jumlah	%
		Jumlah	%	Jumlah	%		
1	2	12	13	14	15	16	17
1	Sidoharum	4	11.4	1	2.8	5	7,0
2	Selokerto	4	10.0	-	-	4	4.9
3	Kalibeji	1	3.0	-	-	1	1.5
4	Jatinegara	-	-	6	14	6	7.0
5	Bejiryung	2	9.5	1	5	3	7.3
6	Pekuncen	-	-	-	-	-	-
7	Kedungjati	-	-	1	2.3	1	2.3
8	Semali	2	4.6	-	-	2	4.6
9	Bonosari	3	8.1	-	-	3	8.1
10	Sempor	2	4.3	-	-	2	2.7
11	Tunjungseto	1	2.3	2	4.3	3	3,3
12	Sampang	5	7.9	1	2.5	6	5.8
13	Donorojo	2	5.1	1	2.7	3	3.9
14	Kedungwringin	1	2.0	5	10.2	6	12.2
15	Kenteng	4	5.9	1	1.5	5	7.3
16	Somagede	1	1.7	3	5.1	4	6.8
Jumlah		25	2,8	33	6,5	58	4,5

Sumber Data : Pukesmas Kec. Sempor

Tabel : 4.2.7 Distribusi Penyakit Di Rinci Per Desa Di Kecamatan Sempor Dirinci Per Desa Tahun 2016

No	Desa	Jumlah Jenis Penyakit				
		Diare	Typhoid	Pneumonia	Dyesentri	DBO
1	2	3	4	5	6	7
1	Sidoharum	82	160	114	40	4
2	Selokerto	69	230	34	48	8
3	Kalibeji	118	150	122	36	1
4	Jatinegoro	69	107	42	16	8
5	Bejiruyung	70	109	47	17	4
6	Pekuncen	79	15	11	6	38
7	Kedungjati	47	7	16	4	21
8	Semali	103	20	24	7	40
9	Bonosari	66	8	18	5	25
10	Sempor	69	83	31	9	-
11	Tunjungseto	140	111	68	36	1
12	Sampang	76	41	27	18	1
13	Donorojo	115	69	41	24	1
14	Kedungwringin	54	6	14	2	35
15	Kenteng	162	25	38	8	48
16	Somagede	68	9	22	3	41
Jumlah		1387	1150	669	279	276

Sumber Data : Puskesmas Kec. Sempor

Tabel : 4.2.7 (lanjutan)

No	Desa	Jumlah Jenis Penyakit				
		Varicela	Chikungnya	Herpes	Parotities	Konjungtivitis
1	2	8	9	10	11	12
1	Sidoharum	7	1	7	12	2
2	Selokerto	5	15	11	4	6
3	Kalibeji	10	-	11	2	13
4	Jatinegoro	2	57	20	4	1
5	Bejiruyung	1	1	6	-	5
6	Pekuncen	10	7	7	13	8
7	Kedungjati	4	2	2	5	2
8	Semali	17	9	5	10	6
9	Bonosari	3	5	2	7	3
10	Sempor	5	1	3	6	1
11	Tunjungseto	4	-	17	11	1
12	Sampang	2	-	1	9	3
13	Donorojo	-	26	-	9	-
14	Kedungwringin	8	4	3	6	4
15	Kenteng	23	5	6	15	10
16	Somagede	7	10	5	8	5
Jumlah		108	143	106	121	70

Sumber Data : Puskesmas Kec. Sempor

Tabel : 4.2.8 Hasil Imunisasi Rutin Di Kecamatan Sempor Dirinci Per Desa Tahun 2016

No	Desa	Sasaran Bayi	DPT- HB- HIB2	Polio3	DPT- HB- HIB3	Polio 4	Campak
			Bayi	Bayi	Bayi	Bayi	Bayi
1	2	3	4	5	6	7	8
1	Sidarum	80	103	106	103	76	76
2	Selokerto	79	73	77	73	79	79
3	Kalibeji	75	55	43	55	83	83
4	Jatinegoro	74	111	111	111	99	99
5	Bejiryung	45	82	79	82	84	84
6	Pekuncen	42	43	35	40	38	36
7	Kedungjati	27	33	33	32	31	25
8	Semali	30	43	37	43	40	40
9	Bonosari	33	37	29	37	35	30
10	Sempor	73	98	73	90	87	87
11	Tunjungseto	94	90	84	89	92	92
12	Sampang	117	129	124	129	139	139
13	Donorojo	86	80	78	80	83	83
14	Kedungwringin	44	50	44	55	52	46
15	Kenteng	61	75	76	75	70	60
16	Somagede	53	55	43	57	51	54
Jumlah		1143	1196	1137	1196	1213	1200

Sumber Data : Puskesmas Kec. Sempor

Tabel : 4.2.9 Hasil Imunisasi Rutin Di Kecamatan Sempor Dirinci Per Desa Tahun 2016

No	Desa	Sasaran Bayi	HBO	BCG	POLIO 1	DPT/HB 1	POLIO 2
			Bayi	Bayi	Bayi	Bayi	Bayi
1	2	3	4	5	6	7	8
1	Sidoharum	76	77	87	87	100	64
2	Selokerto	78	88	88	88	86	90
3	Kalibeji	73	70	49	49	52	83
4	Jatinegoro	78	92	85	85	97	76
5	Bejiryung	45	45	83	83	78	50
6	Pekuncen	47	39	44	45	42	37
7	Kedungjati	30	30	33	32	34	37
8	Semali	43	42	37	37	32	39
9	Bonosari	37	39	37	35	30	27
10	Sempor	73	52	80	80	94	78
11	Tunjungseto	94	95	33	93	90	94
12	Sampang	117	132	135	135	131	85
13	Donorojo	86	58	93	93	90	99
14	Kedungwringin	49	49	58	49	47	48
15	Kenteng	68	72	88	74	72	81
16	Somagede	59	69	73	70	67	60
Jumlah		1144	1092	1102	1155	1166	1.048

Sumber Data : Puskesmas Kec. Sempor

Tabel : 4.2.10 Presentase Ibu Hamil Dan Neonatal Resiko Tinggi/ Komplikasi Di Kecamatan Sempor Dirinci Per Desa Tahun 2016

No	Desa	Jumlah	Bumil Risti/	Bumil Risti/	Jumlah Lahir Hidup		
			Komplikasi	Komplikasi	L	P	L+P
1	2	3	4	5	6	7	8
1	Sidoharum	86	27	-	38	39	77
2	Selokerto	86	21	-	43	45	88
3	Kalibeji	80	14	-	42	28	70
4	Jatinegoro	87	20	-	46	46	92
5	Bejiryung	49	13	-	23	22	45
6	Pekuncen	50	9	12	19	18	37
7	Kedungjati	46	10	11	14	21	35
8	Semali	47	11	8	21	22	43
9	Bonosari	41	7	10	20	19	39
10	Sempor	82	14	-	25	27	52
11	Tunjungseto	103	24	-	52	43	95
12	Sampang	128	30	-	72	60	132
13	Donorojo	97	9	-	30	28	58
14	Kedungwringin	54	10	25	24	27	51
15	Kenteng	77	11	10	40	33	73
16	Somagede	65	12	13	35	29	64
Jumlah		1178	242	-	576	518	1094

Sumber Data : Puskesmas Kec. Sempor

Tabel : 4.2.10 (Lanjutan)

No	Desa	Perkiraan Neonatal			Neonatal Risti/komplikasi Di tangani		
		Risti/Komplikasi			L	P	L+P
		L	P	L+P	L	P	L+P
1	2	9	10	11	12	13	14
1	Sidoharum	6	5	11	11	6	17
2	Selokerto	6	6	12	6	2	8
3	Kalibeji	6	5	11	5	2	7
4	Jatinegoro	6	5	11	4	1	5
5	Bejiruyung	4	3	7	11	6	17
6	Pekuncen	3	3	6	2	-	2
7	Kedungjati	4	4	8	1	5	6
8	Semali	4	3	7	1	-	1
9	Bonosari	3	2	5	3	2	5
10	Sempor	6	5	11	3	2	5
11	Tunjungseto	7	7	14	8	4	12
12	Sampang	9	8	17	6	10	16
13	Donorojo	7	6	13	1	1	2
14	Kedungwringin	4	3	7	2	2	4
15	Kenteng	6	5	11	9	4	13
16	Somagede	5	4	9	6	8	14
Jumlah		89	75	165	74	48	122

Sumber Data : Puskesmas Kec. Sempor

Tabel : 4.2.11 Jumlah Kematian Bayi Dan Balita Laki-Laki Dan Perempuan Di Kecamatan Sempor Dirinci Per Desa Tahun 2016

No	Desa	Jumlah Kematian L+P						Jumlah			
		Laki+Laki			Perempuan			Laki-Laki + Perempuan			
		Bayi	Anak Balita	Balita	Bayi	Anak Balita	Balita	Bayi	Anak Balita	Balita	
1	2	3	4	5	6	7	8	9	10	11	
1	Sidoharum	-	-	-	-	-	-	-	-	-	-
2	Selokerto	-	-	-	-	-	-	-	-	-	-
3	Kalibej	-	1	-	-	-	-	1	-	-	
4	Jatinegoro	-	-	-	1	-	-	1	-	-	
5	Bejiryung	-	-	-	1	-	-	1	-	-	
6	Pekuncen	-	-	-	-	-	-	-	-	-	
7	Kedungjati	-	-	-	-	-	-	1	-	-	
8	Semali	-	-	-	-	-	-	-	-	-	
9	Bonosari	-	-	-	-	-	-	-	-	-	
10	Sempor	-	-	-	-	-	-	-	-	-	
11	Tunjungseto	1	-	-	-	-	-	1	-	-	
12	Sampang	2	-	-	2	-	-	4	-	-	
13	Donorojo	-	-	-	-	-	-	-	-	-	
14	Kedungwringin	-	-	-	-	-	-	-	-	-	
15	Kenteng	1	-	-	-	-	-	1	-	-	
16	Somagede	-	-	-	1	-	-	-	-	1	
	Jumlah	4	1	-	5	-	-	10	-	1	

Sumber Data : Pukesmas Kec. Sempor

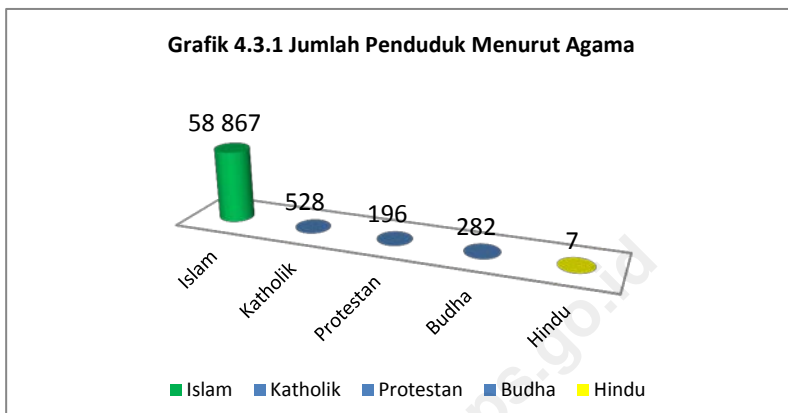
Tabel : 4.2.12 Jumlah Kelahiran Menurut Jenis Kelamin Di Kecamatan Sempor Dirinci Per Desa Tahun 2016

No	Desa	Jumlah Kelahiran						Jumlah		
		Laki-Laki			Perempuan			Laki+Perempuan		
		Hidup	Mati	Hidup+mati	Hidup	Mati	Hidup+Mati	Hidup	Mati	Hidup+Mati
1	2	3	4	5	6	7	8	9	10	11
1	Sidoharum	35	-	35	36	-	36	71	-	71
2	Selokerto	40	-	40	41	-	41	80	-	80
3	Kalibeji	33	-	33	35	-	35	66	-	66
4	Jatinegoro	43	-	43	43	-	43	86	-	86
5	Bejiruyung	21	-	21	20	-	20	41	-	41
6	Pekuncen	19	-	19	18	-	18	37	-	37
7	Kedungjati	14	-	14	21	-	22	35	-	36
8	Semali	21	-	21	22	-	22	43	-	43
9	Bonosari	20	-	20	19	-	19	39	-	39
10	Sempor	46	-	46	28	-	28	74	-	74
11	Tunjungseto	44	-	44	46	-	46	90	-	90
12	Sampang	63	-	63	40	-	40	103	-	103
13	Donorojo	39	-	30	37	-	37	58	-	58
14	Kedungwringin	24	-	24	27	-	27	51	-	51
15	Kenteng	40	-	40	33	-	33	73	-	73
16	Somagede	35	-	35	29	-	29	64	-	64
Jumlah		537	-	537	518	-	495	1.032	-	1.032

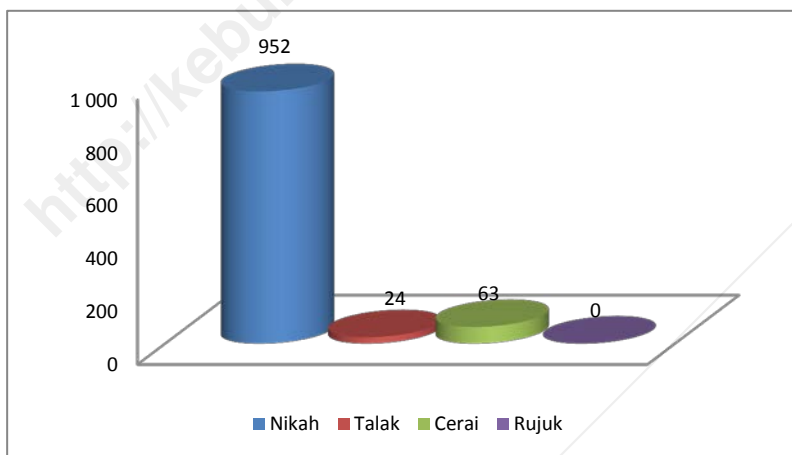
Sumber Data : Puskesmas Kec. Sempor

Grafik : 4.3.1

Persentase Penduduk Menurut Agama yang di Anut



Grafik : 4.3.3
Banyaknya Kejadian NTCR



Tabel : 4.3.1 Banyaknya Penduduk Menurut Agama Yang Di Anut Di Kecamatan Sempor Dirinci Per Desa Tahun 2016

Desa/Kelurahan	Agama					Jumlah
	Islam	Katholik	Protestan	Budha	Hindu	
(1)	(2)	(3)	(4)	(5)	(6)	(7)
1 Sidoharum	3.900	43	-	249	-	4.192
2 Selokerto	4.435	325	125	62	6	4.953
3 Kalibeji	4.166	45	-	11	-	4.222
4 Jatinegara	4.711	40	39	4	-	4.794
5 Bejiruyung	2.757	6	5	-	-	2.768
6 Pekuncen	2.631	22	14	-	-	2.667
7 Kedungjati	2.610	28	5	-	-	2.643
8 Semali	2.450	3	-	-	-	2.453
9 Bonosari	1.883	-	6	-	-	1.889
10 Sempor	3.633	34	-	-	-	3.667
11 Tunjungseto	5.446	27	-	3	1	5.477
12 Sampang	5.759	-	-	-	-	5.759
13 Donorojo	4.110	-	-	-	-	4.110
14 Kedungwringin	2.875	-	1	-	-	2.764
15 Kenteng	3.875	-	1	-	-	3.876
16 Somagede	3.388	-	-	-	-	3.388
Jumlah	58.517	573	196	329	7	59.622

Sumber Data : KUA Kec. Sempor

Tabel : 4.3.2

Banyaknya Sarana Tempat Ibadah Di Kecamatan Sempor Dirinci Per Desa Tahun 2015

Desa/Kelurahan	Masjid	Mushola	Gereja	Wihara
(1)	(2)	(3)	(4)	(5)
1 Sidoharum	3	8	-	1
2 Selokerto	5	11	-	-
3 Kalibeji	3	9	-	1
4 Jatinegara	4	12	-	-
5 Bejiruyung	2	9	-	-
6 Pekuncen	3	7	-	-
7 Kedungjati	1	14	-	-
8 Semali	4	5	-	-
9 Bonosari	2	7	-	-
10 Sempor	4	2	-	-
11 Tunjungseto	6	11	-	1
12 Sampang	3	9	-	-
13 Donorojo	7	17	-	-
14 Kedungwringin	2	20	-	-
15 Kenteng	5	27	-	-
16 Somagede	4	8	-	-
Jumlah	58	176	-	3

Sumber Data : KUA Kec. Sempor

Tabel : 4.3.3 Banyaknya Kejadian Nikah Talak Cerai Dan Rujuk Di Kecamatan Sempor Dirinci Per Desa Tahun 2016

Desa/Kelurahan	Nikah	Talak	Cerai	Rujuk
(1)	(2)	(3)	(4)	(5)
1 Sidoharum	48	1	6	-
2 Selokerto	41	3	7	-
3 Kalibeji	44	3	7	-
4 Jatinegara	45	3	4	-
5 Bejiruyung	28	4	10	-
6 Pekuncen	22	3	8	-
7 Kedungjati	28	2	5	-
8 Semali	34	-	4	-
9 Bonosari	25	-	-	-
10 Sempor	49	5	12	-
11 Tunjungseto	67	5	17	-
12 Sampang	90	3	21	-
13 Donorojo	45	-	12	-
14 Kedungwringin	45	1	5	-
15 Kenteng	47	3	10	-
16 Somagede	37	2	10	-
Jumlah	695	38	138	-

Sumber Data : KUA Kec. Sempor Tahun 2015

<http://kebumenkab.bps.go.id>

Bab V

Pertanian

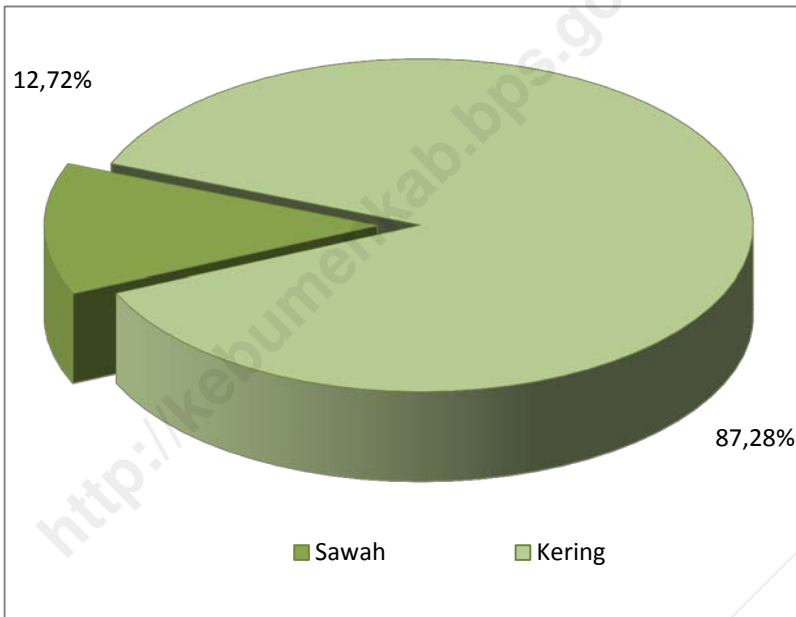
<http://kebumenkab.bps.go.id>

BAB V PERTANIAN

Luas wilayah Kecamatan Sempor 4,590,50 Ha yang terbagi menjadi tanah kering seluas 2.564,80 Ha dimana lahan sawah tersebut termasuk dalam irigasi teknis semua.

Grafik : 5.1

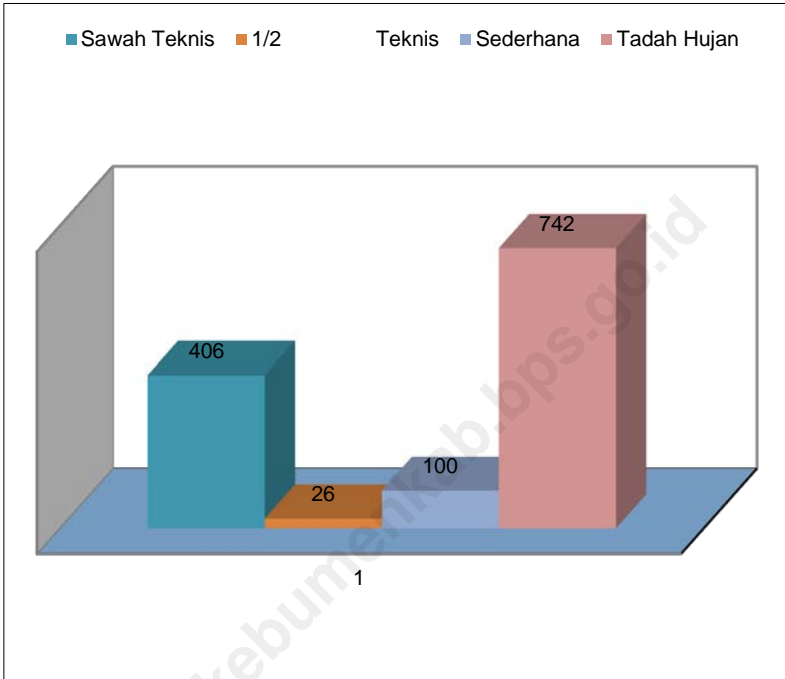
Persentase Luas Lahan Sawah Dan Lahan Kering



Luas Tanah kering dapat dirinci menjadi tanah sawah irigasi teknis 406 Ha, tanah sawah irigasi $\frac{1}{2}$ teknis 26 Ha, tanah sawah irigasi sederhana 100 Ha dan tanah sawah tadah hujan 742 Ha.

Grafik : 5.2

Luas Tanah Menurut Jenis Irigasi



Tabel : 5.1

Luas Tanah Sawah (Ha) Menurut Jenis Irigasi Menurut
Desa Di Kecamatan Sempor Dirinci Per Desa Tahun 2016

Desa/Kelurahan	Sawah Teknis	1/2 Teknis	Sederhana	Tadah Hujan	Jumlah
(1)	(2)	(3)	(4)	(5)	(6)
1 Sidoharum	117	-	-	-	117
2 Selokerto	41	-	-	-	41
3 Kalibeji	87	-	-	7	94
4 Jatinegara	58	-	-	22	80
5 Bejiruyung	70	7	-	12	89
6 Pekuncen	15	-	-	27	42
7 Kedungjati	-	-	-	64	64
8 Semali	-	-	15	10	25
9 Bonosari	-	-	19	10	29
10 Sempor	-	-	19	-	19
11 Tunjungseto	18	4	-	42	64
12 Sampang	-	-	20	126	146
13 Donorojo	-	-	-	124	124
14 Kedungwringin	-	-	-	98	98
15 Kenteng	-	15	-	117	132
16 Somagede	-	-	27	83	110
Jumlah	406	26	100	742	1.274

Sumber Data : UPTD Pertanhut Kec. Sempor

Tabel : 5.2

Luas Tanah Kering Menurut Penggunaannya Di Kecamatan Sempor Dirinci Per Desa Tahun 2016

Desa/Kelurahan	Pekarangan dan Bangunan	Tegalan	Hutan Negara	Lainya	Jumlah
(1)	(2)	(3)	(4)	(5)	(6)
1 Sidoharum	63	4	-	17	84
2 Selokerto	88	3	-	13	104
3 Kalibeji	113	23	-	3	139
4 Jatinegara	129	21	11	3	164
5 Bejiruyung	98	22	9	16	145
6 Pekuncen	76	-	-	12	88
7 Kedungjati	62	126	183	14	385
8 Semali	188	209	639	6	1.042
9 Bonosari	151	312	249	13	725
10 Sempor	114	23	400	120	657
11 Tunjungseto	161	224	10	88	483
12 Sampang	282	319	350	11	962
13 Donorojo	225	237	576	14	1.052
14 Kedungwringin	180	208	500	28	916
15 Kenteng	126	281	308	16	731
16 Somagede	116	240	698	9	1.063
Jumlah	2.172	2.252	3.933	383	8.740

Sumber Data : UPTD Pertanahut Kec. Sempor

Tabel : 5.3

Luas Tanah Sawah Dan Lahan Kering Menurut Desa Di Kecamatan Sempor Dirinci Per Desa Tahun 2016

Desa/Kelurahan	Lahan		Jumlah
	Sawah	Kering	
(1)	(2)	(3)	(4)
1 Sidoharum	119	77	196
2 Selokerto	44	99	143
3 Kalibeji	97	141	238
4 Jatinegara	89	158	247
5 Bejiruyung	91	130	221
6 Pekuncen	44	81	125
7 Kedungjati	69	390	459
8 Semali	32	1.012	1.044
9 Bonosari	35	699	734
10 Sempor	22	634	656
11 Tunjungseto	72	507	579
12 Sampang	155	955	1.110
13 Donorojo	133	1.049	1.182
14 Kedungwringin	112	909	1.021
15 Kenteng	141	737	878
16 Somagede	117	1.046	1.163
Jumlah	1.372	8.624	9.996

Sumber Data : UPTD Pertanhut Kec. Sempor

Tabel : 5.4 Banyaknya Rumah Tangga, Rumah Tangga Pertanian Dan Rumah Tangga Petani Gurem Di Kecamatan Sempor Dirinci Per Desa Tahun 2016

Desa/Kelurahan	Rumah Tangga	Rumah Tangga Pertanian	Rumah Tangga Petani Gurem
(1)	(2)	(3)	(4)
1 Sidoharum	689	431	377
2 Selokerto	911	361	354
3 Kalibeji	932	507	443
4 Jatinegara	1.011	544	509
5 Bejiruyung	687	311	265
6 Pekuncen	623	221	187
7 Kedungjati	697	487	392
8 Semali	586	489	447
9 Bonosari	507	4.221	351
10 Sempor	813	567	521
11 Tunjungseto	1.419	883	755
12 Sampang	1.331	1.221	1.079
13 Donorojo	1.109	1.077	503
14 Kedungwringin	762	742	699
15 Kenteng	990	793	781
16 Somagede	811	781	509
Jumlah	13.878	13.636	8.172

Sumber Data :Statistik Kec Sempor

Tabel : 5.5

Banyaknya Rumah Tangga Pengguna Lahan Dan Bukan Pengguna Lahan Di Kecamatan Sempor Dirinci Per Desa Tahun 2016

Desa/Kelurahan	Rumah Tangga Pertanian		Jumlah
	Pengguna Lahan	Bukan Pengguna Lahan	
(1)	(2)	(3)	(4)
1 Sidoharum	411	3	414
2 Selokerto	344	2	346
3 Kalibeji	481	3	484
4 Jatinegara	532	2	534
5 Bejiruyung	291	1	292
6 Pekuncen	207	3	210
7 Kedungjati	471	5	476
8 Semali	465	2	467
9 Bonosari	413	1	414
10 Sempor	557	7	564
11 Tunjungseto	861	3	864
12 Sampang	1.121	4	1.125
13 Donorojo	1.047	17	1.064
14 Kedungwringin	732	4	736
15 Kenteng	779	2	781
16 Somagede	761	7	768
Jumlah	9.473	66	9.539

Sumber Data : Statistik kec sempor

Tabel : 5.6

Rumah Tangga Pertanian Pengguna Lahan Menurut Sub Sektor Pertanian Di Kecamatan Sempor Dirinci Per Desa Tahun 2016

Desa/Kelurahan	Rumah Tangga Pertanian Pengguna Lahan			
	Padi	Palawija	Padi/ Palawija	Holtikultura
(1)	(2)	(3)	(4)	(5)
1 Sidoharum	288	155	443	77
2 Selokerto	183	91	274	44
3 Kalibeji	211	302	513	99
4 Jatinegara	302	277	199	66
5 Bejiruyung	235	234	233	49
6 Pekuncen	100	79	179	66
7 Kedungjati	166	183	349	82
8 Semali	153	202	355	381
9 Bonosari	128	218	346	33
10 Sempor	211	190	401	277
11 Tunjungseto	337	498	835	291
12 Sampang	622	701	1.323	473
13 Donorojo	477	539	1.016	709
14 Kedungwringin	179	538	717	442
15 Kenteng	321	469	789	231
16 Somagede	241	444	685	203
Jumlah	3.537	5.120	8.657	3.535

Sumber Data : Statistik Kec Sempor

Tabel : 5.6 (Lanjutan)

Desa/Kelurahan	Rumah Tangga Pertanian Pengguna Lahan			
	Perkebunan	Kehutanan	Peternakan/ Perunggasan	Budi Daya Ikan di Kolam Air Tawar/ Sawah
(1)	(6)	(7)	(8)	(9)
1 Sidoharum	2	122	18	2
2 Selokerto	6	11	17	0
3 Kalibeji	7	244	32	3
4 Jatinegara	13	211	26	8
5 Bejiruyung	-	64	30	0
6 Pekuncen	4	58	19	2
7 Kedungjati	199	266	66	3
8 Semali	55	247	77	2
9 Bonosari	19	141	37	4
10 Sempor	105	249	121	5
11 Tunjungseto	33	328	51	6
12 Sampang	91	733	157	5
13 Donorojo	263	751	402	2
14 Kedungwringin	233	677	144	3
15 Kenteng	44	79	33	2
16 Somagede	27	302	148	0
Jumlah	1.101	4.483	1.378	47

Sumber Data : Statistik Kec Sempor

Tabel : 5.7

Banyaknya Ternak Besar Menurut Jenis Ternak Di Kecamatan Sempor Dirinci Per Desa Tahun 2016

Desa/Kelurahan	Ternak Besar		
	Sapi	Kerbau	Kambing
(1)	(2)	(3)	(4)
1 Sidoharum	10	-	225
2 Selokerto	6	-	112
3 Kalibeji	23	-	363
4 Jatinegara	37	2	127
5 Bejiruyung	53	-	123
6 Pekuncen	19	1	147
7 Kedungjati	44	-	168
8 Semali	15	-	357
9 Bonosari	63	-	486
10 Sempor	11	-	342
11 Tunjungseto	35	7	165
12 Sampang	35	13	1377
13 Donorojo	33	7	2471
14 Kedungwringin	135	6	573
15 Kenteng	44	11	544
16 Somagede	377	10	1059
Jumlah	940	50	8.639

Sumber Data : UPTD Pertanhut Kec. Sempor

Tabel : 5.8 Banyaknya Ternak Unggas Menurut Jenis Unggas Di Kecamatan Sempor Dirinci Per Desa Tahun 2016

Desa/Kelurahan	Ternak Unggas			
	Ayam Buras	Itik	Angsa	Ayam RAS
(1)	(2)	(3)	(4)	(5)
1 Selokerto	1782	65	4	-
2 Sidoharum	2.984	77	11	-
3 Kalibeji	2.529	295	8	615
4 Jatinegara	4.521	93	7	1.813
5 Bejiruyung	2.718	156	5	235
6 Pekuncen	2.011	42	3	-
7 Kedungjati	1.899	122	6	-
8 Semali	2.782	91	7	-
9 Bonosari	1.499	87	5	-
10 Sempor	1.800	108	8	3.800
11 Tunjungseto	3.327	88	6	-
12 Sampang	4.440	110	4	3.200
13 Donorojo	3.669	99	3	4000
14 Kedungwringin	2.459	144	4	-
15 Kenteng	4511	68	3	2000
16 Somagede	4.807	93	5	11.000
Jumlah	47.738	1.738	92	26.663

Sumber Data : UPTD Pertanhut Kec. Sempor

<http://kebumenkab.bps.go.id>

Bab VI

Penggalian dan

Industri Manufaktur

<http://web.buikankab.bps.go.id>

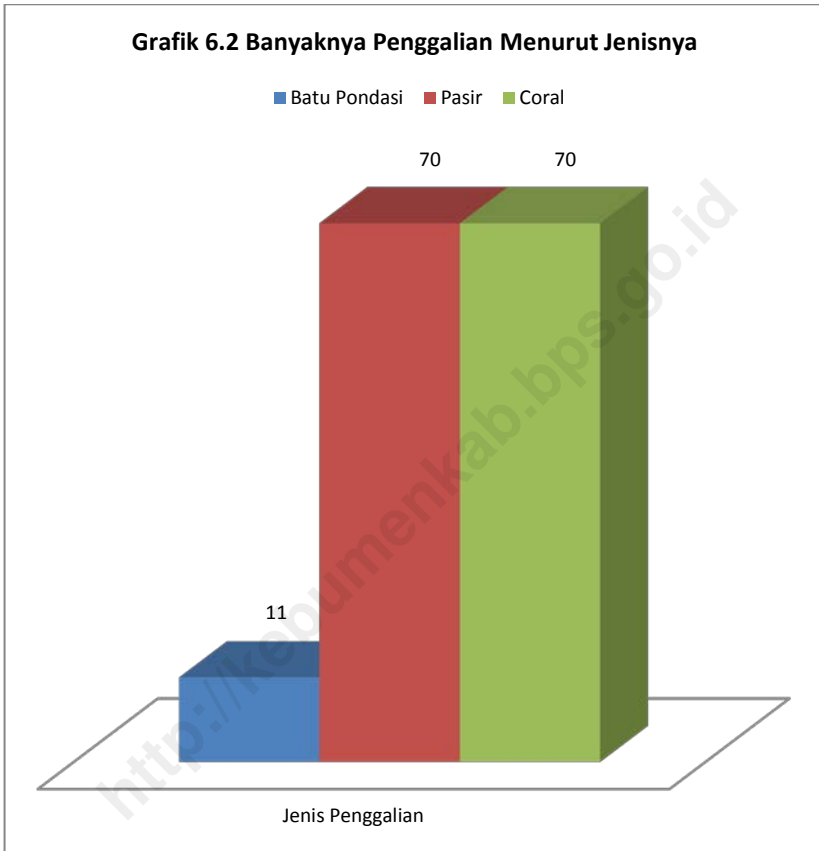
<http://kebumenkab.bps.go.id>

BAB VI PENGGALIAN DAN INDUSTRI MANUFAKTUR

Kecamatan Sempor bukan merupakan daerah sentra industri dan penggalian akan tetapi ada beberapa industri dan penggalian yang tersebar di masing – masing desa.



Untuk penggalian ada beberapa jenis penggalian yaitu batu pondasi, pasir dan coral.



Tabel : 6.1 Banyaknya Usaha Industri Non Makanan Di Kecamatan Sempor Dirinci Per Desa 2016

Desa / Kelurahan	Tegel /Gorong Gorong	Eternit	Plastik	Batu Bata
(1)	(2)	(3)	(4)	(5)
1 Sidoharum	1	-	-	47
2 Selokerto	4	4	3	3
3 Kalibeji	-	-	-	55
4 Jatinegara	1	-	-	11
5 Bejiruyung	-	-	-	10
6 Pekuncen	1	-	-	6
7 Kedungjati	-	-	-	13
8 Semali	-	-	-	7
9 Bonosari	-	-	-	4
10 Sempor	-	-	-	5
11 Tunjungseto	-	-	-	26
12 Sampang	-	-	-	12
13 Donorojo	-	-	-	6
14 Kedungwringin	-	-	-	11
15 Kenteng	-	-	-	13
16 Somagede	-	-	-	9
Jumlah	7	4	3	238

Sumber Data : Statistik Kecamatan Sempor

Tabel : 6.2

Banyaknya Usaha Penggalian Di Kecamatan Sempor Dirinci Per Desa 2016

Desa/Kelurahan	Penggalian		
	Batu Pondasi	Pasir	Coral
(1)	(2)	(3)	(4)
1 Sidoharum	-	7	9
2 Selokerto	-	-	-
3 Kalibeji	-	3	5
4 Jatinegara	-	7	7
5 Bejiruyung	2	8	13
6 Pekuncen	-	23	25
7 Kedungjati	-	10	5
8 Semali	2	9	9
9 Bonosari	3	6	7
10 Sempor	3	-	-
11 Tunjungseto	3	4	8
12 Sampang	10	27	-
13 Donorojo	-	3	-
14 Kedungwringin	-	5	-
15 Kenteng	-	24	6
16 Somagede	-	3	-
Jumlah	20	139	89

Sumber Data : Statistik Kecamatan Sempor

Tabel : 6.3 Banyaknya Industri Makanan Menurut Jenisnya, Di Kecamatan Sempor Dirinci Per Desa 2016

Desa/Kelurahan	Gula Kelapa	Roti	Telor Asin	Tempe / Tahu	Jipang
(1)	(2)	(3)	(4)	(5)	(6)
1 Sidoharum	-	-	4	8	-
2 Selokerto	-	3	3	7	-
3 Kalibeji	-	-	1	6	1
4 Jatinegara	-	1	3	10	-
5 Bejiruyung	-	-	6	5	-
6 Pekuncen	-	-	2	7	-
7 Kedungjati	-	-	2	11	-
8 Semali	15	-	1	8	-
9 Bonosari	10	-	2	5	-
10 Sempor	9	-	-	11	-
11 Tunjungseto	40	-	-	16	-
12 Sampang	771	-	-	19	-
13 Donorojo	559	-	-	15	-
14 Kedungwringin	255	-	-	13	-
15 Kenteng	99	2	-	9	-
16 Somagede	109	-	-	12	-
Jumlah	1.859	7	24	162	1

Sumber Data : Statistik Kecamatan Sempor

Tabel : 6.4

Banyaknya Usaha Industri Anyaman Di
Kecamatan Sempor Dirinci Per Desa 2016

Desa/Kelurahan	Anyaman Pandan	Anyaman Bambu	Anyaman Rotan
(1)	(2)	(3)	(4)
1 Sidoharum	-	7	-
2 Selokerto	-	3	-
3 Kalibeji	-	5	-
4 Jatinegara	7	11	-
5 Bejiruyung	9	2	-
6 Pekuncen	55	4	-
7 Kedungjati	325	9	-
8 Semali	44	5	-
9 Bonosari	27	3	-
10 Sempor	-	4	-
11 Tunjungseto	-	19	-
12 Sampang	-	8	-
13 Donorojo	-	3	-
14 Kedungwringin	-	2	-
15 Kenteng	407	4	-
16 Somagede	73	18	-
Jumlah	947	107	-

Sumber Data : Statistik Kecamatan Sempor

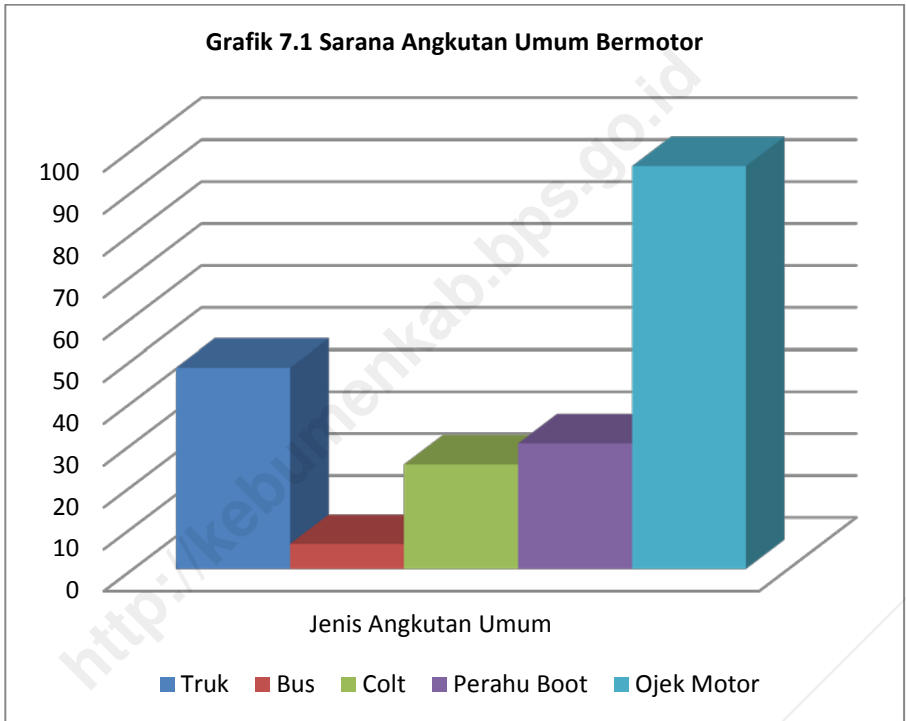
Bab VII
Transportasi dan
Komunikasi

<http://kebumenkab.bps.go.id>

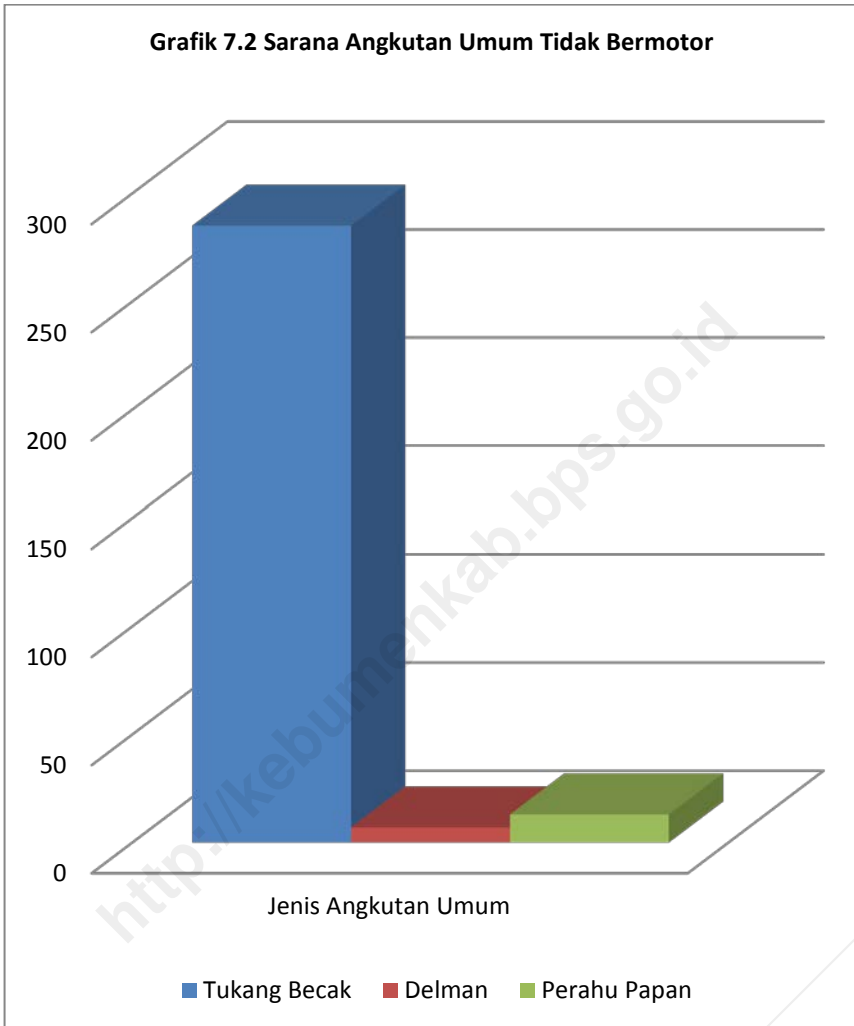
<http://kebumenkab.bps.go.id>

BAB VII TRANSPORTASI DAN KOMUNIKASI

Sarana transportasi yang tersedia antara lain angkutan umum roda 4 dengan trayek tetap, sehingga memudahkan warga untuk menjalankan aktivitas perdagangan, sekolah, perkantoran ataupun aktivitas lainnya.



Grifik 7.2 Sarana Angkutan Umum Tidak Bermotor



Tabel : 7.1 Banyaknya Sarana Transportasi Angkutan Umum Kendaraan Bermotor Di Kecamatan Sempor Dirinci Per Desa Tahun 2016

Desa/Kelurahan	Umum				
	Truk	Bus	Colt	Perahu Boot	Ojek Motor
(1)	(2)	(3)	(4)	(5)	(6)
1 Sidoharum	4	-	3	-	11
2 Selokerto	10	4	5	-	10
3 Kalibeji	2	2	-	-	7
4 Jatinegara	6	1	3	-	8
5 Bejiruyung	4	-	4	-	4
6 Pekuncen	3	-	3	-	6
7 Kedungjati	1	-	4	-	7
8 Semali	3	-	5	-	6
9 Bonosari	3	-	2	-	4
10 Sempor	4	-	-	14	7
11 Tunjungseto	6	-	4	6	11
12 Sampang	3	-	5	-	33
13 Donorojo	5	-	1	-	14
14 Kedungwringin	2	-	3	10	3
15 Kenteng	3	-	4	-	9
16 Somagede	4	-	3	-	17
Jumlah	63	9	51	30	157

Sumber Data : Statistik Kecamatan Sempor

Tabel : 7.2 Banyaknya Sarana Transportasai Angkutan Umum Tak Bermotor Di Kecamatan Sempor Dirinci Per Desa Tahun 2015

Desa/Kelurahan	Tukang Becak	Delman	Perahu Papan
(1)	(2)	(3)	(4)
1 Sidoharum	13	-	-
2 Selokerto	22	-	-
3 Kalibeji	11	-	-
4 Jatinegara	10	-	-
5 Bejiryung	13	-	-
6 Pekuncen	8	-	-
7 Kedungjati	6	2	-
8 Semali	4	-	-
9 Bonosari	3	-	-
10 Sempor	4	-	10
11 Tunjungseto	7	-	6
12 Sampang	-	-	-
13 Donorojo	-	-	-
14 Kedungwringin	-	-	8
15 Kenteng	4	-	-
16 Somagede	-	-	-
Jumlah	105	2	24

Sumber Data : Statistik Kecamatan Sempor

Tabel : 7.3 Banyaknya Sarana Transportasi Bermotor Bukan Umum Di Kecamatan Sempor Dirinci Per Desa Tahun 2016

	Desa/Kelurahan	Sepeda Motor	Colt	Sedan	Jip
	(1)	(2)	(3)	(4)	(5)
1	Sidoharum	483	17	4	0
2	Selokerto	544	38	17	0
3	Kalibeji	409	14	4	0
4	Jatinegara	537	24	5	1
5	Bejiruyung	461	18	6	1
6	Pekuncen	388	16	4	1
7	Kedungjati	303	15	3	0
8	Semali	211	12	2	0
9	Bonosari	173	8	0	0
10	Sempor	255	17	6	0
11	Tunjungseto	422	26	4	0
12	Sampang	253	21	0	0
13	Donorojo	119	12	0	0
14	Kedungwringin	93	7	0	0
15	Kenteng	242	19	3	0
16	Somagede	118	8	0	0
	Jumlah	5.011	272	58	3

Sumber Data : Statistik Kecamatan Sempor

Tabel : 7.4 Banyaknya Sarana Informasi TV Dan Radio Di Kecamatan Sempor Dirinci Per Desa Tahun 2016

Desa/Kelurahan	Televisi	Radio
(1)	(2)	(3)
1 Sidoharum	929	5
2 Selokerto	1110	5
3 Kalibeji	862	6
4 Jatinegara	855	8
5 Bejiryung	732	7
6 Pekuncen	709	9
7 Kedungjati	712	13
8 Semali	529	23
9 Bonosari	427	22
10 Sempor	733	13
11 Tunjungseto	921	41
12 Sampang	784	44
13 Donorojo	689	40
14 Kedungwringin	539	23
15 Kenteng	744	40
16 Somagede	577	24
Jumlah	11.852	323

Sumber Data : Statistik Kecamatan Sempor

Tabel : 7.5 Banyaknya Persewaan Umum Di Kecamatan Sempor Dirinci Per Desa Tahun 2016

Desa/Kelurahan	Persewaan CD/Kaset	Persewaan Tarub	Persewaan Rias Penganten
(1)	(4)	(5)	(6)
1 Sidoharum	-	2	2
2 Selokerto	-	1	2
3 Kalibeji	-	-	1
4 Jatinegara	-	2	2
5 Bejiruyung	-	1	1
6 Pekuncen	-	1	1
7 Kedungjati	-	2	1
8 Semali	-	-	2
9 Bonosari	-	-	-
10 Sempor	-	-	2
11 Tunjungseto	-	1	2
12 Sampang	-	2	1
13 Donorojo	-	2	1
14 Kedungwringin	-	1	-
15 Kenteng	-	1	1
16 Somagede	-	2	2
Jumlah	-	18	21

Sumber Data : Statistik Kecamatan Sempor

<http://kebumenkab.bps.go.id>

Bab VII
Lapangan Usaha

<http://kebumenkab.bps.go.id>

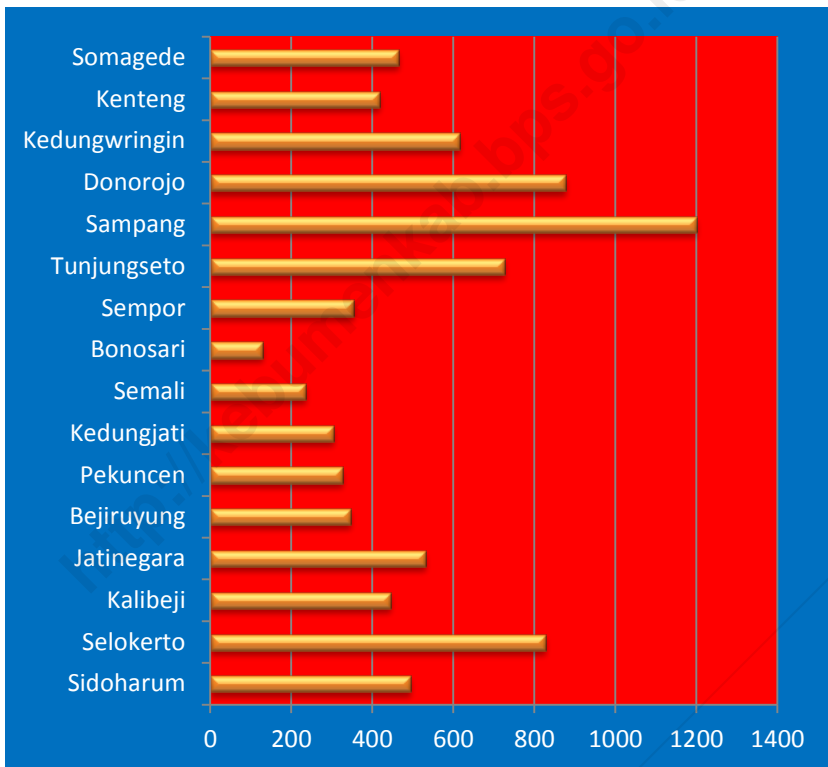
<http://kebumenkab.bps.go.id>

BAB VIII

LAPANGAN USAHA

Kecamatan Sempor terbagi berbagai macam atau jenis Lapangan Usaha baik bersifat perorangan maupun bersama – sama dan jumlahnya sekitar 8.268 jenis lapangan usaha, dapat dilihat dalam Tabel sesuai dengan desa masing – masing.

Grafik 8.1. Banyaknya Lapangan Usaha Menurut Desa



Tabel 8.1 Banyaknya Usaha Menurut Lapangan Usaha Di Kecamatan Sempor Dirinci Per Desa Tahun 2016

Desa / Kelurahan	Pertambangan/ Penggalian	Industri Pengolahan	Listrik, Gas, dan Air
(1)	(2)	(3)	(4)
1 Sidoharum	53	61	1
2 Selokerto	11	56	3
3 Kalibeji	62	79	1
4 Jatinegara	9	32	2
5 Bejiruyung	42	38	1
6 Pekuncen	14	41	1
7 Kedungjati	27	44	-
8 Semali	18	34	-
9 Bonosari	19	31	-
10 Sempor	15	29	2
11 Tunjungseto	22	55	2
12 Sampang	41	778	-
13 Donorojo	15	667	-
14 Kedungwringin	24	363	-
15 Kenteng	39	146	1
16 Somagede	16	308	-
Jumlah	427	2.762	14

Sumber Data : Statistik Kecamatan Sempor

Tabel 8.1 (Lanjutan)

Desa / Kelurahan	Konstruksi	Pergagangan Besar dan Eceran	Penyedia Akomodasi dan Makanan dan Minuman
(1)	(5)	(6)	(7)
1 Sidoharum	22	167	44
2 Selokerto	10	411	111
3 Kalibeji	11	133	39
4 Jatinegara	17	167	46
5 Bejruyung	22	87	22
6 Pekuncen	12	62	18
7 Kedungjati	18	97	25
8 Semali	15	49	13
9 Bonosari	14	32	9
10 Sempor	25	122	72
11 Tunjungseto	33	199	44
12 Sampang	36	172	47
13 Donorojo	15	87	16
14 Kedungwringin	14	55	13
15 Kenteng	18	143	48
16 Somagede	20	63	17
Jumlah	302	2046	584

Sumber Data : Statistik Kecamatan Sempor

Tabel 8.1 (Lanjutan)

Desa / Kelurahan	Transportasi, Pergudangan dan Kominikasi	Perantara Keuangan	Real Estat, Usaha Persewaan dan Jasa Perusahaan
(1)	(8)	(9)	(10)
1 Sidoharum	77	-	11
2 Selokerto	140	4	30
3 Kalibeji	44	-	7
4 Jatinegara	114	3	16
5 Bejiruyung	44	2	11
6 Pekuncen	27	2	13
7 Kedungjati	49	-	10
8 Semali	27	-	6
9 Bonosari	22	-	4
10 Sempor	58	1	19
11 Tunjungseto	129	1	32
12 Sampang	110	-	5
13 Donorojo	35	-	3
14 Kedungwringin	48	-	6
15 Kenteng	59	-	22
16 Somagede	33	-	7
Jumlah	1.016	13	202

Sumber Data : Statistik Kecamatan Sempor

Tabel 8.1 (Lanjutan)

Desa / Kelurahan	Jasa Pendidikan	Jasa Kesehatan dan Kegiatan Sosial	Jasa Kemasyarakatan, Sosial Budaya
(1)	(11)	(12)	(13)
1 Sidoharum	14	9	30
2 Selokerto	20	30	55
3 Kalibeji	18	12	49
4 Jatinegara	22	19	20
5 Bejiruyung	13	16	23
6 Pekuncen	12	16	35
7 Kedungjati	18	11	19
8 Semali	11	14	16
9 Bonosari	8	10	8
10 Sempor	13	21	23
11 Tunjungseto	24	29	49
12 Sampang	19	16	9
13 Donorojo	14	8	6
14 Kedungwringin	9	9	8
15 Kenteng	22	20	18
16 Somagede	10	7	9
Jumlah	247	247	377

Sumber Data : Statistik Kecamatan Sempor

Tabel 8.1 (Lanjutan)

Desa / Kelurahan	Jasa Perorangan yang Melayani Rumah Tangga	Jumlah
(1)	(14)	(15)
1 Sidoharum	22	511
2 Selokerto	31	912
3 Kalibeji	15	470
4 Jatinegara	28	495
5 Bejiruyung	16	337
6 Pekuncen	8	261
7 Kedungjati	14	322
8 Semali	10	213
9 Bonosari	9	166
10 Sempor	17	427
11 Tunjungseto	24	643
12 Sampang	33	1266
13 Donorojo	25	891
14 Kedungwringin	11	560
15 Kenteng	27	463
16 Somagede	19	509
Jumlah	309	8.546

Sumber Data : Statistik Kecamatan Sempor

Tabel 8.2 Banyaknya Hotel Dan Penginapan Dan Rumah Makan Dan Pasar Desa Di Kecamatan Sempor Dirinci Per Desa Tahun 2016

Desa/Kelurahan	Hotel	Mini market	Warung Makan	Kedai Makan	Pasar Desa
(1)	(2)	(3)	(4)	(5)	(6)
1 Sidoharum	-	-	4	21	-
2 Selokerto	2	2	23	55	1
3 Kalibeji	-	-	2	20	-
4 Jatinegara	-	2	5	19	-
5 Bejiryung	-	-	2	3	-
6 Pekuncen	-	-	1	6	-
7 Kedungjati	-	-	1	9	-
8 Semali	-	-	1	7	-
9 Bonosari	-	-	1	4	-
10 Sempor	1	-	8	29	-
11 Tunjungseto	-	-	12	25	-
12 Sampang	-	-	4	9	-
13 Donorojo	-	-	2	6	-
14 Kedungwringin	-	-	4	7	-
15 Kenteng	-	-	5	18	1
16 Somagede	-	-	3	5	-
Jumlah	3	4	78	243	2

Sumber Data : Statistik Kecamatan Sempor

Tabel 8.3 Banyaknya Industri Rumah Tangga Di Kecamatan Sempor Dirinci Per Desa Tahun 2016

Desa/Kelurahan	Tegel / Gorong- gorong	Eternit	Batu Bata	Plastik	Penjahit Pakaian
(1)	(2)	(3)	(4)	(5)	(6)
1 Sidoharum	1	-	35	-	10
2 Selokerto	3	4	6	3	5
3 Kalibeji	-	-	33	-	85
4 Jatinegara	2	-	4	-	3
5 Bejiruyung	-	1	5	-	4
6 Pekuncen	1	-	3	-	2
7 Kedungjati	-	-	10	-	3
8 Semali	1	-	4	-	2
9 Bonosari	-	-	4	-	1
10 Sempor	-	-	7	-	4
11 Tunjungseto	-	-	14	-	6
12 Sampang	-	-	8	-	5
13 Donorojo	-	-	4	-	2
14 Kedungwringin	-	-	2	-	1
15 Kenteng	-	-	9	-	7
16 Somagede	-	-	7	-	2
Jumlah	8	5	155	3	142

Sumber Data : Statistik Kecamatan Sempor

Tabel 8.4 Banyaknya Bengkel, Las Dan Tambal Ban Di Kecamatan Sempor Dirinci Per Desa Tahun 2016

Desa/Kelurahan	Bengkel Mobil	Bengkel Sepeda Motor	Bengkel Sepeda	LAS	Tambal Ban
(1)	(2)	(3)	(4)	(5)	(6)
1 Sidoharum	-	3	2	1	4
2 Selokerto	5	11	2	5	8
3 Kalibeji	-	2	1	1	2
4 Jatinegara	-	5	1	1	6
5 Bejiryung	-	2	2	1	4
6 Pekuncen	-	2	1	-	1
7 Kedungjati	-	3	2	-	4
8 Semali	-	4	2	2	3
9 Bonosari	-	1	1	-	1
10 Sempor	3	7	4	3	6
11 Tunjungseto	-	4	1	1	3
12 Sampang	-	6	-	2	4
13 Donorojo	-	2	-	-	1
14 Kedungwringin	-	1	-	1	1
15 Kenteng	-	4	1	2	6
16 Somagede	-	2	-	-	2
Jumlah	8	59	20	21	56

Sumber Data : Statistik Kecamatan Sempor

Tabel 8.5 Banyaknya Lembaga Keuangan Di Kecamatan Sempor Dirinci Per Desa Tahun 2016

Desa/Kelurahan	Lembaga Keuangan				
	BRI / Muamalat	BKK	BKD	KUD	Koperasi
(1)	(2)	(3)	(4)	(5)	(6)
1 Sidoharum	-	-	-	-	-
2 Selokerto	2	-	1	-	-
3 Kalibeji	-	-	-	-	-
4 Jatinegara	-	1	1	-	-
5 Bejiruyung	-	-	1	-	-
6 Pekuncen	-	-	1	-	-
7 Kedungjati	-	-	-	-	-
8 Semali	-	-	1	-	-
9 Bonosari	-	-	-	-	-
10 Sempor	-	-	1	-	-
11 Tunjungseto	-	-	-	-	-
12 Sampang	-	-	-	-	-
13 Donorojo	-	-	-	-	-
14 Kedungwringin	-	-	-	-	-
15 Kenteng	-	-	1	-	-
16 Somagede	-	-	-	-	-
Jumlah	2	1	7	-	-

Sumber Data : Statistik Kecamatan Sempor

Tabel 8.6 Banyaknya Sarana Hotel Dan Penginapan Di Kecamatan Sempor Dirinci Per Desa Tahun 2016

Desa/Kelurahan	Hotel	Mini Market
(1)	(2)	(3)
1 Sidoharum	-	-
2 Selokerto	2	2
3 Kalibeji	-	-
4 Jatinegara	-	2
5 Bejiruyum	-	-
6 Pekuncen	-	-
7 Kedungjati	-	-
8 Semali	-	-
9 Bonosari	-	-
10 Sempor	1	-
11 Tunjungseto	-	-
12 Sampang	-	-
13 Donorojo	-	-
14 Kedungwringin	-	-
15 Kenteng	-	-
16 Somagede	-	-
Jumlah	3	4

Sumber Data : Potensi Desa 2014

Tabel 8.7 Banyaknya Sarana Rumah Makan Dan Pasar Di Kecamatan Sempor Dirinci Per Desa Tahun 2016

Desa/Kelurahan	Warung Makan	Kedai Makan	Pasar Desa
(1)	(2)	(3)	(4)
1 Sidoharum	7	14	-
2 Selokerto	23	55	1
3 Kalibeji	2	14	-
4 Jatinegara	9	17	-
5 Bejiryung	2	6	-
6 Pekuncen	1	7	-
7 Kedungjati	2	13	-
8 Semali	2	11	-
9 Bonosari	1	6	-
10 Sempor	17	24	-
11 Tunjungseto	5	18	-
12 Sampang	7	14	-
13 Donorojo	2	19	-
14 Kedungwringin	3	8	-
15 Kenteng	8	26	1
16 Somagede	1	10	-
Jumlah	92	275	2

Sumber Data : Potensi Desa 2014

DATA

MENCERDASKAN BANGSA



ISSN : 0852-0136



**BADAN PUSAT STATISTIK
KABUPATEN KEBUMEN**

JL. Arungbinang 17 A, Kebumen Telp/fax: (0287) 381163
E--mail: bps3305@bps.go.id website: kebumenkab.bps.go.id