

KECAMATAN PEGANDON DALAM ANGKA

Pegandon Subdistrict in Figures

2023

<https://kendalkab.bps.go.id>



**BADAN PUSAT STATISTIK
KABUPATEN KENDAL**



KECAMATAN PEGANDON DALAM ANGKA

Pegandon Subdistrict in Figures

2023



<https://kendalhab.bps.go.id>



**BADAN PUSAT STATISTIK
KABUPATEN KENDAL**

KECAMATAN PEGANDON DALAM ANGKA
Pegandon Subdistrict in Figures
2023

ISSN: -

No. Publikasi/*Publication Number*: 33240.2318

Katalog /*Catalog*: 1102001.3324100

Ukuran Buku/*Book Size*: 14,8 cm x 21 cm

Jumlah Halaman/*Number of Pages* : xxviii+104 hal/*pages*

Naskah/*Manuscript*:

BPS Kabupaten Kendal

BPS-Statistics of Kendal Regency

Penyunting/*Editor*:

BPS Kabupaten Kendal

BPS-Statistics of Kendal Regency

Desain Kover/*Cover Design*:

BPS Kabupaten Kendal

BPS-Statistics of Kendal Regency

Ilustrasi Kover/*Cover Illustration*:

canva.com

Diterbitkan oleh/*Published by*:

©BPS Kabupaten Kendal *BPS-Statistics of Kendal Regency*

Dicetak oleh/*Printed by*:

BPS Kabupaten Kendal

Dilarang mengumumkan, mendistribusikan, mengomunikasikan, dan/atau menggandakan sebagian atau seluruh isi buku ini untuk tujuan komersil tanpa izin tertulis dari Badan Pusat Statistik Kabupaten Kendal.

Prohibited to announce, distribute, communicate, and/or copy part or all of this book for commercial purpose without permission from BPS-Statistics Indonesia of Kendal Regency/Municipality.

TIM PENYUSUN/TEAM MEMBERS

Pengarah/Director

Dra. Ummi Hastuti, M.Si

Penanggung Jawab/Persons in Charge

Dra. Ummi Hastuti, M.Si

Penyunting/Editors

Fungsi IPDS BPS Kabupaten Kendal

Pengolah Data dan Penulis Naskah/Data Processor and Writers

Muktasim Billah

Penata Letak/Layout Designers

Fungsi IPDS BPS Kabupaten Kendal

KONTRIBUTOR DATA/DATA CONTRIBUTORS

1. Kementerian Agama Kabupaten Kendal/*Ministry of Religious Affair Kendal Regency*
2. Dinas Pendidikan dan Kebudayaan Kabupaten Kendal/*Department of Education and Culture kendal Regency*
3. Dinas Kependudukan dan Pencatatan Sipil/ Kabupaten Kendal/*Department of Population and Civil Population kendal Regency*
4. Kantor Kecamatan Pegandon/*Pegandon Subdistrict Office*
5. Badan Pusat Statistik/*BPS-Statistics Indonesia*

<https://kendalkab.bps.go.id/>

PETA WILAYAH KECAMATAN PEGANDON
MAP OF PEGANDON SUBDISTRICT



KEPALA BPS KABUPATEN KENDAL
CHIEF STATISTICIAN OF KENDAL REGENCY



Dra. Ummi Hastuti, M.Si



KATA PENGANTAR

Publikasi Kecamatan Pegandon Dalam Angka 2023 merupakan publikasi yang diterbitkan oleh Badan Pusat Statistik Kabupaten Kendal. Publikasi ini berisi berbagai data dan informasi terpilih seputar Kecamatan Pegandon untuk membantu pengguna data memahami perkembangan pembangunan serta potensi yang ada di Kecamatan Pegandon

Publikasi Kecamatan Pegandon Dalam Angka 2023 merupakan publikasi yang terbit secara rutin setiap tahun. Analisis yang disajikan berupa analisis sederhana.

Semoga publikasi ini bermanfaat bagi para pengguna data sekaligus dapat memperkaya akan kebutuhan data statistik di Kecamatan Pegandon.

Akhirnya, Saya ucapkan terima kasih yang sebesar-besarnya kepada semua pihak yang telah membantu dalam penerbitan publikasi ini. Saran yang konstruktif sangat kami harapkan demi perbaikan publikasi di masa yang akan datang.

Kendal, September 2023
Kepala BPS
Kabupaten Kendal

Dra. UMMI HASTUTI, M.Si



PREFACE

The Publication of Pegandon Subdistrict in Figures 2023 is a publication published by the Central Bureau of Statistics of Kendal Regency. This publication contains selected data and information about Pegandon Subdistrict to help data users understand development developments and the potential that exists in Pegandon Subdistrict.

The publication of Pegandon Subdistrict in Figures 2023 is a publication that is published regularly every year. The analysis presented is a simple analysis.

Hopefully this publication will be useful for data users as well as enrich the statistical data needs in Pegandon Subdistrict.

Finally, I would like to express my deepest gratitude to all those who have helped in the publication of this publication. We really hope for constructive suggestions for the improvement of publications in the future.

Kendal, September 2023
Kepala BPS
Kabupaten Kendal

Dra. UMMI HASTUTI, M.Si

DAFTAR ISI/CONTENTS

	Halaman <i>Page</i>
Kata Pengantar/ <i>Preface</i>	xi
Daftar Isi/ <i>Contents</i>	xiii
Daftar Tabel/ <i>List of Tables</i>	xv
Daftar Gambar/ <i>List of Figures</i>	xxiii
Penjelasan Umum/ <i>Explanatory Notes</i>	xxv
Daftar Singkatan/ <i>List of Abbreviation</i>	xxvii
Geografi dan Iklim/ <i>Geography and Climate</i>	1
Pemerintahan/ <i>Government</i>	17
Penduduk/ <i>Population</i>	27
Sosial dan Kesejahteraan Rakyat/ <i>Social and Welfare</i>	37
Pertanian/ <i>Agriculture</i>	65
Pariwisata, Transportasi, dan Komunikasi/ <i>Tourism, Transportation and Communication</i>	79
Perbankan, Koperasi, dan Perdagangan/ <i>Banking, Cooperative, and Trade</i>	91

DAFTAR TABEL/LIST OF TABLES

Halaman
Page

1.	GEOGRAFI DAN IKLIM/GEOGRAPHY AND CLIMATE	
1.1	KEADAAN GEOGRAFI GEOGRAPHY CONDITION	
1.1.1	Luas Daerah Menurut Desa/Kelurahan di Kecamatan Pegandon, 2022 <i>Total Area by Villages/Kelurahan in Pegandon Subdistrict, 2022</i>	7
1.1.2	Jarak ke Ibukota Kecamatan dan Ibukota Kabupaten/Kota Menurut Desa/Kelurahan di Kecamatan Pegandon (km), 2022 <i>Distance to the Subdistrict Capital and Regency/Municipal Capital by Villages/Kelurahan in Pegandon Subdistrict (km), 2022.....</i>	8
1.1.3	Luas Wilayah Kecamatan Pegandon Menurut Jenis Penggunaan, 2022 <i>Area of Pegandon Subdistrict by Type of Use, 2022.....</i>	9
1.1.4	Luas Lahan Sawah dan Jenis Pengairannya Menurut Desa di Kecamatan Pegandon (ha), 2022 <i>Total Area of Agriculture Field and Type of Irrigation by Villages in Pegandon Subdistrict (ha), 2022</i>	10
1.1.5	Luas Lahan Bukan Sawah Menurut Desa di Kecamatan Pegandon (ha), 2022 <i>Total Area of Non-Agricultural Field by Villages in Pegandon Subdistrict (ha), 2022.....</i>	12
1.1.6	Luas Lahan Bukan Pertanian Menurut Desa di Kecamatan Pegandon (ha), 2022 <i>Total Area of Non-Agricultural Land by Villages in Pegandon Subdistrict (ha), 2022.....</i>	14
1.2	KEADAAN IKLIM CLIMATE CONDITION	
1.2.1	Pengamatan Unsur Iklim Menurut Bulan di Stasiun Pegandon, 2022 <i>Observation of Climate Elements by Month at Pegandon Station, 2022</i>	15

2.	PEMERINTAHAN/GOVERNMENT	
2.1	WILAYAH ADMINISTRATIF ADMINISTRATIVE AREA	
2.1.1	Jumlah Rukun Warga (RW) dan Rukun Tetangga (RT) Menurut Desa/Kelurahan di Kecamatan Pegandon, 2022 <i>Number of Rukun Warga and Rukun Tetangga by Villages/ Kelurahan in Pegandon Subdistrict, 2022.....</i>	23
2.2	SUMBER DAYA MANUSIA HUMAN RESOURCES	
2.2.1	Jumlah Pegawai Menurut Pemerintah Daerah dan Jenis Kelamin, 2022 <i>Number of Civil Servants by Local Government and Sex, 2022</i>	24
2.2.2	Jumlah Pegawai Pemerintah Daerah Kecamatan Pegandon Menurut Tingkat Pendidikan dan Jenis Kelamin, 2022 <i>Number of Civil Servants of Pegandon District Government by Educational Level and Sex, 2022</i>	25
3.	PENDUDUK/POPULATION	
3.1	Penduduk, Distribusi Persentase Penduduk, Kepadatan Penduduk, Rasio Jenis Kelamin Penduduk Menurut Desa/Kelurahan di Kecamatan Pegandon, 2022 <i>Population, Percentage Distribution of Population, Population Density, and Population Sex Ratio by Villages/Kelurahan in Pegandon Subdistrict, 2022.....</i>	33
3.2	Jumlah Penduduk Menurut Kelompok Umur dan Jenis Kelamin di Kecamatan Pegandon, 2022 <i>Population by Age Groups and Sex in Pegandon Subdistrict, 2022.....</i>	35
4.	SOSIAL DAN KESEJAHTERAAN RAKYAT/SOCIAL AND WELFARE	
4.1	PENDIDIKAN EDUCATION	
4.1.1	Banyaknya Desa ¹ /Kelurahan yang Memiliki Fasilitas Sekolah Menurut Tingkat Pendidikan di Kecamatan Pegandon, 2019–2021	

	Halaman Page
	44
4.1.2	45
4.1.3	46
4.1.4	47
4.2	
4.2.1	48
4.2.2	49
4.3	
4.3.1	50
4.3.2	51

4.3.3	<p>Banyaknya Desa¹/Kelurahan Menurut Sumber Penerangan Jalan Utama Desa/Kelurahan di Kecamatan Pegandon, 2019–2021 <i>Number of Villages¹/Kelurahan by Source of Villages/Kelurahan's Main Street Illumination in Pegandon Subdistrict, 2019–2021</i></p>	52
4.3.4	<p>Banyaknya Desa¹/Kelurahan Menurut Penggunaan Fasilitas Tempat Buang Air Besar Sebagian Besar Keluarga di Kecamatan Pegandon, 2019–2021 <i>Number of Villages¹/Kelurahan by Toilet Facility Used by Majority Family in Pegandon Subdistrict, 2019–2021</i></p>	53
4.4	AGAMA DAN SOSIAL LAINNYA RELIGION AND OTHER SOCIAL AFFAIRS	
4.4.1	<p>Jumlah Tempat Peribadatan Menurut Desa/ Kelurahan di Kecamatan Pegandon, 2021 <i>Number of Worship Places by Villages/Kelurahan in Pegandon Subdistrict, 2021</i></p>	54
4.4.2	<p>Banyaknya Kejadian Bencana Alam Menurut Desa/Kelurahan dan Jenis Bencana Alam di Kecamatan Pegandon, 2021 <i>Number of Natural Disaster Events by Villages/Kelurahan and Type of Natural Disaster in Pegandon Subdistrict, 2021</i></p>	55
4.4.3	<p>Banyaknya Korban Jiwa Akibat Bencana Alam Menurut Desa/ Kelurahan dan Jenis Bencana Alam di Kecamatan Pegandon, 2021 <i>Number of Fatalities Due to Natural Disasters by Villages/Kelurahan and Type of Natural Disaster in Pegandon Subdistrict, 2021</i></p>	58
4.4.4	<p>Keberadaan Fasilitas/Upaya Antisipasi/Mitigasi Bencana Alam Menurut Desa/Kelurahan di Kecamatan Pegandon, 2021 <i>Existence of Facilities/Efforts for Anticipation/Mitigation of Natural Disasters by Villages/Kelurahan by Villages/Kelurahan in Pegandon Subdistrict, 2021</i></p>	61
4.4.5	<p>Banyaknya Desa/Kelurahan yang Memiliki Kelompok Kegiatan Olahraga Menurut Jenis Olahraga dan Ketersediaan Fasilitas/ Lapangan Olahraga di Kecamatan Pegandon, 2021 <i>Number of Villages/Kelurahan Having Sport Activities Groups by Type of Sport and Availability of Sport Facilities/Fields in Pegandon Subdistrict, 2021</i></p>	63

5. PERTANIAN/AGRICULTURE

5.1 Luas Panen Tanaman Sayuran dan Buah-buahan Semusim Menurut Jenis Tanaman di Kecamatan Pegandon (ha), 2019–2022
Harvested Area of Seasonal Vegetables and Fruits by Kind of Plant in Pegandon Subdistrict (ha), 2019–2022..... 71

5.2 Produksi Tanaman Sayuran dan Buah-buahan Semusim Menurut Jenis Tanaman di Kecamatan Pegandon (kuintal), 2019–2022
Production of Seasonal Vegetables and Fruits by Kind of Plant in Pegandon Subdistrict (quintal), 2019–2022..... 72

5.3 Luas Panen Tanaman Biofarmaka Menurut Jenis Tanaman di Kecamatan Pegandon (m²), 2019–2022
Harvested Area of Medicinal Plants by Kind of Plant in Pegandon Subdistrict (m²), 2019–2022..... 73

5.4 Produksi Tanaman Biofarmaka Menurut Jenis Tanaman di Kecamatan Pegandon (kg), 2019–2022
Production of Medicinal Plants by Kind of Plant in Pegandon Subdistrict (kg), 2019–2022..... 74

5.5 Luas Panen Tanaman Hias Menurut Jenis Tanaman di Kecamatan Pegandon (m²), 2019–2022
Harvested Area of Ornamental Plants by Kind of Plant in Pegandon Subdistrict (m²), 2019–2022..... 75

5.6 Produksi Tanaman Hias Menurut Jenis Tanaman di Kecamatan Pegandon (tangkai), 2019–2022
Production of Ornamental Plants by Kind of Plant n Pegandon Subdistrict (stalks), 2019–2022..... 76

5.7 Produksi Buah-Buahan dan Sayuran Tahunan Menurut Jenis Tanaman di Kecamatan Pegandon (kuintal), 2019–2022
Production of Annual Fruits and Vegetables by Kind of Plant in Pegandon Subdistrict (quintal), 2019–2022..... 77

6. PARIWISATA, TRANSPORTASI, DAN KOMUNIKASI/TOURISM, TRANSPORTATION, AND COMMUNICATION

**6.1 PARIWISATA
TOURISM**

6.1.1	Jumlah Sarana Akomodasi Menurut Desa/Kelurahan dan Jenis Akomodasi di Kecamatan Pegandon, 2021 <i>Number of Accomodation Facilities by Villages/Kelurahan and Type of Accomodation in Pegandon Subdistrict, 2021</i>	85
6.2	TRANSPORTASI TRANSPORTATION	
6.2.1	Prasarana dan Sarana Transportasi Antar Desa/Kelurahan Menurut Desa/Kelurahan di Kecamatan Pegandon, 2021 <i>Inter-Villages/Kelurahan Transportation Infrastructure and Facilities by Villages/Kelurahan in Pegandon Subdistrict, 2021</i>	86
6.3	KOMUNIKASI COMMUNICATION	
6.3.1	Keberadaan Kantor Pos/Pos Pembantu/Rumah Pos, Pos Keliling, dan Perusahaan/Agen Jasa Ekspedisi Swasta Menurut Desa/Kelurahan di Kecamatan Pegandon, 2021 <i>Number of Post Office/Subsidiary of Post Office, Mobile Portal Service, Private Expedition Service Company by Villages/Kelurahan in Pegandon Subdistrict, 2021</i>	88
6.3.2	Jumlah Menara Telepon seluler dan Operator Layanan Komunikasi Telepon Seluler Menurut Desa/ Kelurahan di Kecamatan Pegandon, 2021 <i>Number of Base Transceiver Station (BTS) and Cellular Phone Communication Service Operators by Villages/Kelurahan in Pegandon Subdistrict, 2021</i>	89
6.3.3	Kekuatan Sinyal Telepon Seluler dan Jenis Sinyal Internet Telepon Seluler Menurut Desa/Kelurahan di Kecamatan Pegandon, 2021 <i>The Strenght of Celular Phone Signal by Villages/Kelurahan in Pegandon Subdistrict, 2021</i>	90
7.	PERBANKAN, KOPERASI, DAN PERDAGANGAN/BANKING, COOPERATIVE, AND TRADE	
7.1	Banyaknya Sarana Lembaga Keuangan Bank Menurut Desa/ Kelurahan dan Jenis Bank di Kecamatan Pegandon, 2021 <i>Number of Bank by Villages/Kelurahan and Type of Bank in Pegandon Subdistrict, 2021</i>	98

7.2	Banyaknya Koperasi Aktif Menurut Desa dan Jenis Koperasi di Kecamatan Pegandon, 2021 <i>Number of Cooperative by Villages and Type of Cooperative in Pegandon Subdistrict, 2021</i>	99
7.3	Banyaknya Sarana Perdagangan Menurut Desa dan Jenis Sarana Perdagangan di Kecamatan Pegandon, 2021 <i>Number of Trade Facilities by Villages and Type of Trade Facilities in Pegandon Subdistrict, 2021</i>	101

<https://kendalkab.bps.go.id>

DAFTAR GAMBAR/LIST OF FIGURES

		Halaman Page
1.1	Luas Daerah Menurut Desa (%), 2022 <i>Total Area by Village (%), 2022</i>	5
1.2	Jarak ke Ibukota Kecamatan Menurut Desa di Kecamatan Pegandon (KM), 2022 <i>Distance to the Subdistrict Capital by Village in Pegandon Subdistrict (KM), 2022</i>	6
2.1	Jumlah Rukun Warga (RW) dan Rukun Tetangga (RT) Menurut Desa di Kecamatan Pegandon, 2022 <i>Number of Rukun Warga dan Rukun Tetangga by Villages in Pegandon Subdistrict</i>	21
2.2	Jumlah Pegawai Pemerintah Daerah Kecamatan Pegandon Menurut Tingkat Pendidikan dan Jenis Kelamin <i>Number of Government Officials of Pegandon Subdistrict Government by Educational Level and Sex</i>	22
3.1	Jumlah Penduduk Kecamatan Pegandon Menurut Desa, 2022 <i>Number of Population in Pegandon Subdistrict by Villages, 2022</i>	31
3.2	Jumlah Penduduk Menurut Kelompok Umur dan Jenis Kelamin di Kecamatan Pegandon, 2022 <i>Population by Age Groups and Sex in Pegandon Subdistrict, 2022</i>	32
4.1	Jumlah Sekolah Menurut Tingkat Pendidikan di Kecamatan Pegandon, 2022/2023 <i>Number of Schools by Educational Level in Pegandon Subistrict, 2022/2023</i>	42
4.2	Jumlah Tempat Peribadatan Menurut Desa di Kecamatan Pegandon, 2021 <i>Number of Worship Places by Villages in Pegandon Subdistrict, 2021</i>	43
5.1	Produksi Tanaman Sayuran dan Buah-buahan Semusim di Kecamatan Pegandon <i>Production of Seasonal Vegetables and Fruits in Pegandon Subdistrict, 2022</i>	69
5.2	Produksi Buah-Buahan dan Sayuran Tahunan Menurut Jenis Tanaman di Kecamatan Pegandon (kuintal), 2022 <i>Production of Annual Fruits and Vegetables by Kind of Plant in Pegandon Subdistrict (quintal), 2022</i>	70

6.1	Jumlah Menara Telepon Seluler di Kecamatan Pegandon, 2021 <i>Number of Base Tranceiver Station (BTS) in Pegandon Subdistrict, 2021</i>	83
6.2	Prasarana dan Sarana Transportasi Antar Desa Menurut Desa di Kecamatan Pegandon, 2021 <i>Inter-Villages Transportation Infrastructure and Facilities by Villages in Pegandon Subdistrict, 2021</i>	84
7.1	Banyaknya Sarana Lembaga Keuangan Bank Menurut Desa dan Jenis Bank di Kecamatan Pegandon, 2021 <i>Number of Bank by Villages and Type of Bank in Pegandon Subdistrict, 2021</i>	96
7.2	Banyaknya Koperasi Aktif Menurut Menurut Desa dan Jenis Koperasi di Kecamatan Pegandon, 2021 <i>Number of Cooperative by Villages and Type of Cooperative in Pegandon Subdistrict, 2021</i>	97

PENJELASAN UMUM/EXPLANATORY NOTES

Tanda-tanda, satuan-satuan, dan lain-lainnya yang digunakan dalam publikasi ini adalah sebagai berikut:

Symbols, measurement units, and acronyms which are used in this publication, are as follows:

1. TANDA-TANDA/SYMBOLS

Data tidak tersedia/Data not available	: ...
Tidak ada atau nol /Null or zero	: -
Data dapat diabaikan/Data negligible	: 0
Tanda decimal/Decimal point	: ,
Data tidak dapat ditampilkan/Not applicable	: NA
Angka estimasi/Estimated figures	: e
Angka diperbaiki/Revised figures	: r
Angka sementara/Preliminary figures	: x
Angka sangat sementara/Very preliminary figures	: xx
Angka sangat sangat sementara/Very very preliminary figures	: xxx

2. SATUAN/UNITS

barel/barrel	: 158,99 liter/litres = 1/6,2898 m ³
hektar (ha)/hectare (ha)	: 10 000 m ²
kilometer (km)/kilometres (km)	: 1 000 meter/meters (m)
knot/knot	: 1,8523 km/jam (km/hour)
kuintal/quintal	: 100 kg
KWh	: 1 000 Watt hour
MWh	: 1 000 KWh
liter (untuk beras)/litre (for rice)	: 0,80 kg
MMSCF	: 1/35,3 m ³
metrik ton (m.ton)/metric ton (m. ton)	: 0,98421 long ton = 1 000 kg
ons/ounce	: 28,31 gram/grams
ton	: 1 000 kg

Satuan lain: buah, dus, butir, helai/lembar, kaleng, batang, pulsa, ton kilometer (ton-km), jam, menit, persen (%).

Other units: unit, pack, pieces, sheet, tin, pulse, ton-kilometres(ton-km), hour, minute, percent (%).


Perbedaan angka di belakang koma disebabkan oleh pembulatan angka.

The difference in decimal numbers is caused by rounding.

DAFTAR SINGKATAN/ LIST OF ABBREVIATIONS

SI	: Stasiun Iklim
SIMPK	: Stasiun Meteorologi Pertanian Khusus
t.t	: Tempat tidur
BCG	: Bacillus Calmette Guerin
DPT	: Difteri, Pertusis, Tetanus
TT	: Tetanus Toxoid
IOT	: Industri Obat Tradisional/ <i>Traditional Medicine Industry</i>
IKOT	: Industri Kecil Obat Tradisional/ <i>Traditional Medicine Small</i>
Alkes	: Alat kesehatan/ <i>Health Kits</i>
PKRT	: Perbekalan Kesehatan Rumah tangga/ <i>Household Health Logistics</i>
Kompl	: Komplemen/ <i>Complement</i>
IRTP	: Industri Pangan Produksi Rumah Tangga/ <i>Foods Home Industry</i>
PBF	: Pedagang Besar Farmasi/ <i>Pharmacy Whole-seller</i>
GFK	: Gudang Farmasi Kab/Kota/Regency/ <i>Municipality Pharmacy Warehouse</i>
RB	: Rumah Bersalin/ <i>Delivery House</i>
Pustu	: Puskesmas pembantu/ <i>Auxiliary Public Health Center</i>
BP	: Balai Pengobatan/ <i>Polyclinic</i>
TPS	: Tempat Pembuangan Sementara / <i>landfill</i>
Jamkesmas	: Jaminan kesehatan masyarakat miskin/ <i>Poor public health insurance</i>
PJKMU	: Program Jaminan Kesehatan Masyarakat Umum
SIUP	: Surat Ijin Usaha Perdagangan/ <i>Trading Permission Letter</i>
TDP	: Tanda Daftar Perusahaan/ <i>Company Registration Identity</i>
API	: Angka Pengenal Importir/ <i>Importer's Identity Number</i>

GEOGRAFI DAN IKLIM



Luas wilayah

31,12 Km²

Desa terluas:

Wonosari

14,50 Km²

DAFTAR NAMA DESA/KELURAHAN,

KECAMATAN NGAMPIL

No. Desa

No. Kelurahan

No. Desa

No. Kelurahan

No. Desa

No. Kelurahan

No. Desa

No. Kelurahan

No. Desa

No. Kelurahan

No. Desa

No. Kelurahan

No. Desa

No. Kelurahan

No. Desa

No. Kelurahan

No. Desa

No. Kelurahan

No. Desa

No. Kelurahan

No. Desa

No. Kelurahan

No. Desa

No. Kelurahan

No. Desa

No. Kelurahan

No. Desa

No. Kelurahan

No. Desa

No. Kelurahan

No. Desa

No. Kelurahan

No. Desa

No. Kelurahan

No. Desa

No. Kelurahan

No. Desa

No. Kelurahan

No. Desa

No. Kelurahan

No. Desa

No. Kelurahan

No. Desa

No. Kelurahan

No. Desa

No. Kelurahan

No. Desa

No. Kelurahan

No. Desa

No. Kelurahan

No. Desa

No. Kelurahan

No. Desa

No. Kelurahan

No. Desa

No. Kelurahan

No. Desa

No. Kelurahan

No. Desa

No. Kelurahan

No. Desa

No. Kelurahan

No. Desa

No. Kelurahan

No. Desa

No. Kelurahan

KECAMATAN
NGAMPELKECAMATAN
GEMUH

Desa dengan luas terkecil :

Penanggulan

KECAMATAN
PATEAN0,67 Km²KECAMATAN
SINGOROJO

PENJELASAN TEKNIS

1. Kecamatan Pegandon merupakan salah satu Kecamatan yang terletak di sebelah selatan Kabupaten Kendal.
2. Secara astronomis, Kecamatan Pegandon terletak antara $110^{\circ} 07'06'' - 110^{\circ} 11' 25''$ Bujur Timur dan $6^{\circ} 57' 12'' - 7^{\circ} 02' 54''$ Lintang Selatan.
3. Kecamatan Pegandon terdiri dari 12 desa, yaitu : Pekuncen, Puguh, Wonosari, Dawungsari, Margomulyo, Tegorejo, Pesawahan, Karangmulyo, Pucangrejo, Gubugsari, Pegandon, dan Penanggulan.
4. Berdasarkan posisi geografinya, wilayah Kecamatan Pegandon memiliki batas-batas: Utara - Kecamatan Patebon; Timur - Kecamatan Gemuh; Selatan - Kecamatan Pegandon; Barat - Kecamatan Ngampel.
5. Secara umum, wilayah Kecamatan Pegandon merupakan daerah dengan ketinggian sekitar 6 meter dpl, yang meliputi 12 desa.

TECHNICAL NOTES

1. *Pegandon Subdistrict is one of the Subdistricts located in the center of Kendal Regency.*
2. *Astronomically, Pegandon Subdistrict is located between $10^{\circ} 07'06'' - 110^{\circ} 11' 25''$ East Longitude and $6^{\circ} 57' 12'' - 7^{\circ} 02' 54''$ South Latitude.*
3. *The Pegandon Subdistrict consists of 12 villages, namely: Pekuncen, Puguh, Wonosari, Dawungsari, Margomulyo, Tegorejo, Pesawahan, Karangmulyo, Pucangrejo, Gubugsari, Pegandon, and Penanggulan.*
4. *Based on its geographical position, the Pegandon District has the following boundaries: North - South Patebon; East - Gemuh District; South - Pegandon District; West - Ngampel District.*
5. *In general, the Pegandon District is a region with an altitude about 6 meters above sea level, which includes 12 villages.*

ULASAN

Kecamatan Pegandon merupakan satu dari 20 kecamatan di Kabupaten Kendal Propinsi Jawa Tengah, dengan wilayah sebelah Utara berbatasan dengan Kecamatan Patebon, sebelah Selatan berbatasan dengan Kecamatan Pegandon, sebelah Barat berbatasan dengan Kecamatan Gemuh, dan sebelah Timur berbatasan dengan Kecamatan Ngampel, dengan ketinggian tanah kurang lebih 6 (enam) meter di atas permukaan laut.

Luas wilayah Kecamatan Pegandon mencapai 31,12 Km². Apabila dilihat menurut luas wilayah desa, desa terluas di Kecamatan Pegandon adalah Desa Wonosari dengan luas wilayah sebesar 14,50 Km² (46,59 persen dari luas wilayah Kecamatan Pegandon), sementara desa dengan luas terkecil adalah Desa Penanggulangan dengan luas hanya sebesar 0,67 Km² (2,15 persen dari luas wilayah Kecamatan Pegandon). Menurut jarak kantor desa ke ibu kota Kecamatan Pegandon, Desa Pucangrejo merupakan desa terjauh dengan jarak mencapai 4,40 Km sedangkan desa terdekat adalah Desa Tegorejo yang merupakan desa tempat ibukota Kecamatan Pegandon.

Berdasarkan data dari titik amat di Kecamatan Pegandon, rata-rata curah hujan di wilayah Kecamatan Pegandon tahun 2022 sekitar 206 mm dengan rata-rata hari hujan sebanyak 12 hari.

DESCRIPTION

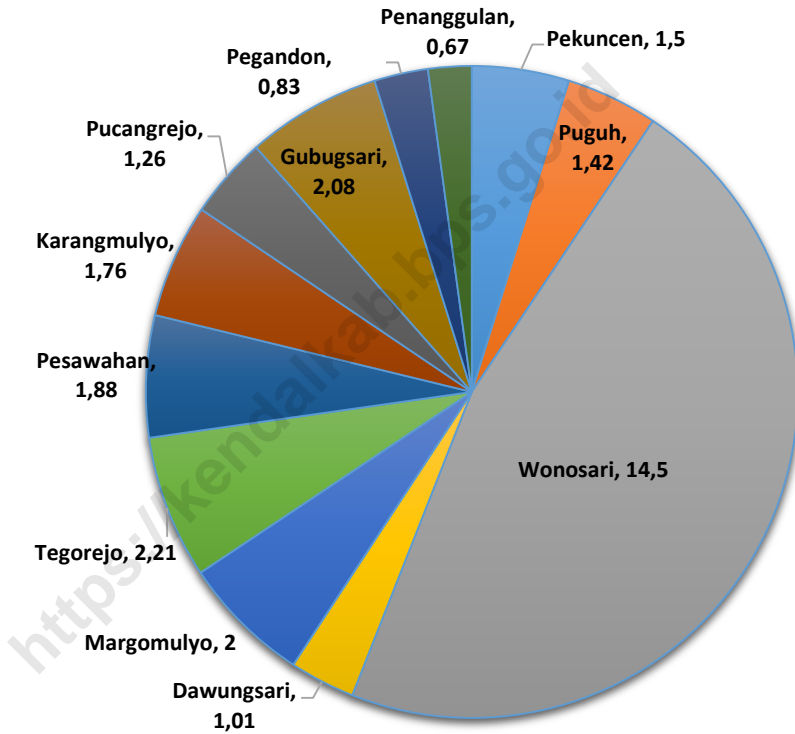
Pegandon Subdistrict is one of 20 subdistricts in Kendal Regency, Central Java Province, with the northern area bordering Patebon Subdistrict, southern bordering with Pegandon Subdistrict, West bordering Gemuh Subdistrict, and East bordering Ngampel Subdistrict, with a height of approx. 6 (six) meters above sea level.

The total area of Pegandon Subdistrict reaches 31,12 Km². When viewed according to the area of the village, the largest village in Pegandon District is Wonosari Village with an area of 14,50 Km² (46,59 percent of the total area of Pegandon Subdistrict), while the village with the smallest area is Penanggulangan Village with an area of only 0,67 Km² (2,15 percent of the total area of Pegandon Subdistrict). According to the distance from the village office to the capital city of Pegandon Subdistrict, Pucangrejo Village is the farthest village with a distance of 4,40 Km while the nearest village is Tegorejo Village which is the village where the capital of Pegandon Subdistrict is

Based on data from the very point in Pegandon Subdistrict, the average rainfall in the Pegandon Subdistrict in 2022 is around 206 mm with an average of 12 days of rain.

Gambar 1.1
Figures

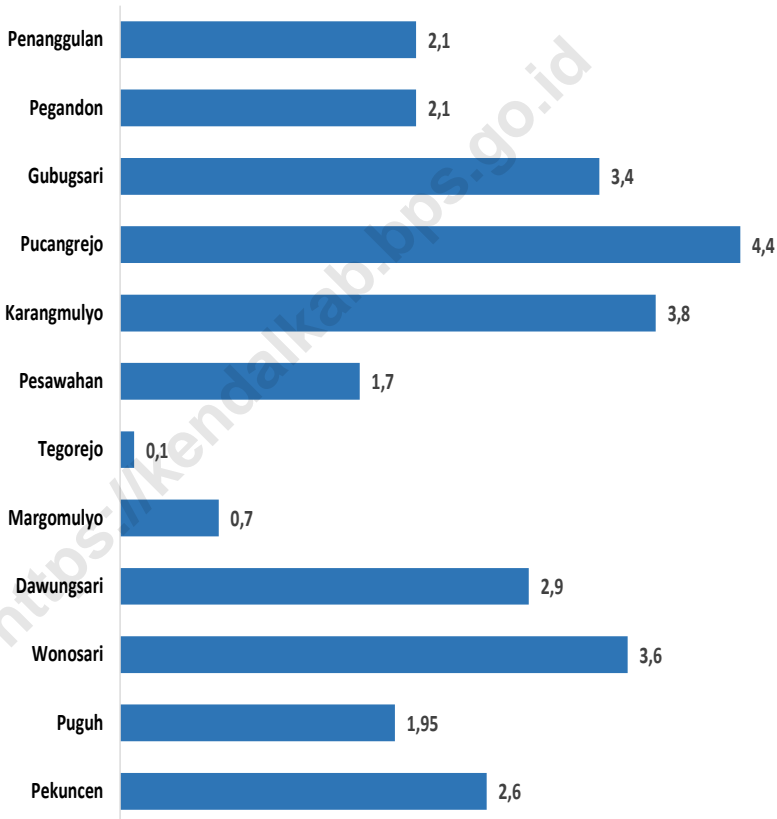
Luas Daerah menurut Desa (%), 2022
Total Area by Village (%), 2022



Sumber/Source : Kantor Kecamatan Pegandon/Pegandon Subdistrict Office

Gambar 1.2
Figures

Jarak ke Ibukota Kecamatan Menurut Desa di Kecamatan Pegandon (km), 2021
Distance to the Subdistrict Capital by Village/Kelurahan in Pegandon Subdistrict (km), 2021



Sumber/Source : BPS, Pendataan Potensi Desa (Podes) 2021/BPS-Statistics Indonesia, Village Potential Data Collecting 2021

1.1 KEADAAN GEOGRAFI GEOGRAPHY CONDITION

Tabel 1.1.1 Luas Daerah Menurut Desa di Kecamatan Pegandon, 2022
Table Total Area by Villages in Pegandon Subdistrict, 2022

Desa Village	Luas Total Area (km ² /sq.km)	Persentase terhadap Luas Kecamatan Percentage to Subdistrict Area
(1)	(2)	(3)
[001] Pekuncen	1,50	4,82
[002] Puguh	1,42	4,56
[003] Wonosari	14,50	46,59
[008] Dawungsari	1,01	3,25
[009] Margomulyo	2,00	6,43
[010] Tegorejo	2,21	7,10
[011] Pesawahan	1,88	6,04
[012] Karangmulyo	1,76	5,66
[021] Pucangrejo	1,26	4,05
[022] Gubugsari	2,08	6,68
[023] Pegandon	0,83	2,67
[024] Penanggulan	0,67	2,15
Kecamatan Pegandon Pegandon Subdistrict	31,12	100,00

Sumber/Source: Kantor Kecamatan Pegandon/Pegandon Subdistrict Office

Tabel 1.1.2 **Jarak ke Ibukota Kecamatan dan Ibukota Kabupaten Menurut Desa di Kecamatan Pegandon (km), 2021**
Table *Distance to the Subdistrict Capital and Regency Capital by Villages in Pegandon Subdistrict (km), 2021*

Desa Village	Jarak ke Ibukota Kecamatan Distance to Subdistrict Capital	Jarak ke Ibukota Kabupaten/Kota Distance to Regency/Municipal Capital
(1)	(2)	(3)
[001] Pekuncen	2,60	15
[002] Puguh	1,95	13
[003] Wonosari	3,60	13
[008] Dawungsari	2,90	13
[009] Margomulyo	0,70	12
[010] Tegorejo	0,10	11
[011] Pesawahan	1,70	10
[012] Karangmulyo	3,80	8
[021] Pucangrejo	4,40	8
[022] Gubugsari	3,40	8
[023] Pegandon	2,10	9
[024] Penanggulan	2,10	10

Sumber/Source: BPS, Pendataan Potensi Desa (Podes) 2021/BPS-Statistics Indonesia, Village Potential Data Collecting 2021

Tabel
Table 1.1.3

**Luas Wilayah Kecamatan Pegandon Menurut Jenis
Penggunaan, 2022**
Area of Pegandon Subdistrict by Type of Use, 2022

Desa Village	Luas (km²) Area (square.km)	Persentase Percentage
(1)	(2)	(3)
Lahan Sawah Agricultural Field	8,33	26,76
Lahan Bukan Sawah Nonagricultural Field	14,46	46,47
Lahan Bukan Pertanian Non-Agricultural Land	8,33	26,76
Kecamatan Pegandon Pegandon Subdistrict	31,12	100,00

Sumber/Source: BPP Kecamatan Pegandon, SP Lahan/BPP-Agricultural Extension Center of Pegandon District

Tabel
Table 1.1.4

Luas Lahan Sawah dan Jenis Pengairannya Menurut Desa di Kecamatan Pegandon (ha), 2022
Total Area of Agricultural Field and Type of Irrigation by Villages in Pegandon Subdistrict (ha), 2022

Desa <i>Village</i>	Lahan Sawah Irigasi <i>Irrigated Agricultural Field</i>			
	Irigasi Teknis <i>Technical Irrigation</i>	Irigasi Setengah Teknis <i>Semi-Technical Irrigation</i>	Irigasi Sederhana <i>Simple Irrigation</i>	Irigasi Desa <i>Village Irrigation</i>
(1)	(2)	(3)	(4)	(5)
[001] Pekuncen	39,00	-	-	-
[002] Puguh	77,00	-	-	-
[003] Wonosari	37,00	-	-	-
[008] Dawungsari	54,00	-	-	-
[009] Margomulyo	81,00	-	-	-
[010] Tegorejo	76,00	-	-	-
[011] Pesawahan	110,00	-	-	-
[012] Karangmulyo	91,00	-	-	-
[021] Pucangrejo	72,00	-	-	-
[022] Gubugsari	118,00	-	-	-
[023] Pegandon	36,00	-	-	-
[024] Penanggulan	42,00	-	-	-
Kecamatan Pegandon <i>Pegandon Subdistrict</i>	833,00	-	-	-

Lanjutan Tabel/*Continued Table* 1.1.4

Desa <i>Village</i>	Lahan Sawah Non Irigasi <i>Non-Irrigated Agricultural Field</i>		
	Tadah Hujan <i>Rainfed</i>	Rawa Pasang Surut <i>Tidal Swamp</i>	Rawa Lebak <i>Lebak Swamp</i>
(1)	(6)	(7)	(8)
[001] Pekuncen	-	-	-
[002] Puguh	-	-	-
[003] Wonosari	-	-	-
[008] Dawungsari	-	-	-
[009] Margomulyo	-	-	-
[010] Tegorejo	-	-	-
[011] Pesawahan	-	-	-
[012] Karangmulyo	-	-	-
[021] Pucangrejo	-	-	-
[022] Gubugsari	-	-	-
[023] Pegandon	-	-	-
[024] Penanggulan	-	-	-
Kecamatan Pegandon <i>Pegandon Subdistrict</i>	-	-	-

Sumber/*Source*: BPP Kecamatan Pegandon, SP Lahan/BPP-Agricultural Extension Center of Pegandon District

Tabel
Table 1.1.5

Luas Lahan Bukan Sawah Menurut Desa di Kecamatan Pegandon (ha), 2022
Total Area of Non-Agricultural Field by Villages in Pegandon Subdistrict (ha), 2022

Desa Village	Tegal/Kebun Farms/Moors	Ladang/Huma Field	Perkebunan Planters	Hutan Rakyat Community Forest
(1)	(2)	(3)	(4)	(5)
[001] Pekuncen	36,00	-	-	15,00
[002] Puguh	17,00	-	-	15,00
[003] Wonosari	62,00	-	-	57,00
[008] Dawungsari	1,00	-	-	-
[009] Margomulyo	3,00	-	-	-
[010] Tegorejo	13,00	-	-	-
[011] Pesawahan	-	-	-	-
[012] Karangmulyo	2,00	-	-	-
[021] Pucangrejo	-	-	-	-
[022] Gubugsari	-	-	-	-
[023] Pegandon	2,00	-	-	-
[024] Penanggulan	-	-	-	-
Kecamatan Pegandon Pegandon Subdistrict	136,00	-	-	87,00

Lanjutan Tabel/*Continued Table 1.1.5*

Desa <i>Village</i>	Padang Penggembalaan <i>Paturage</i>	Hutan Negara <i>National Forest</i>	Sementara Tidak Diusahakan <i>Temporarily Not Attempted</i>	Kolam/ Tebat/ Empang <i>Pond</i>	Lainnya <i>Others</i>
(1)	(6)	(7)	(8)	(9)	(10)
[001] Pekuncen	-	-	-	-	-
[002] Puguh	-	-	-	-	-
[003] Wonosari	-	1 223,49	-	-	-
[008] Dawungsari	-	-	-	-	-
[009] Margomulyo	-	-	-	-	-
[010] Tegorejo	-	-	-	-	-
[011] Pesawahan	-	-	-	-	-
[012] Karangmulyo	-	-	-	-	-
[021] Pucangrejo	-	-	-	-	-
[022] Gubugsari	-	-	-	-	-
[023] Pegandon	-	-	-	-	-
[024] Penanggulan	-	-	-	-	-
Kecamatan Pegandon <i>Pegandon Subdistrict</i>	-	1 223,49	-	-	-

Sumber/*Source*: BPP Kecamatan Pegandon, SP Lahan/BPP-Agricultural Extension Center of Pegandon District

Tabel
Table 1.1.6

Luas Lahan Bukan Pertanian Menurut Desa di Kecamatan Pegandon (ha), 2022
Total Area of Non-Agricultural Land by Villages in Pegandon Subdistrict, 2022

Desa Village	Rumah, Bangunan Properties	Rawa-rawa Swamp	Lainnya Others
(1)	(2)	(3)	(4)
[001] Pekuncen	60,00	-	-
[002] Puguh	33,00	-	-
[003] Wonosari	70,51	-	-
[008] Dawungsari	45,00	-	1,00
[009] Margomulyo	98,00	-	18,00
[010] Tegorejo	132,00	-	-
[011] Pesawahan	78,00	-	-
[012] Karangmulyo	83,00	-	-
[021] Pucangrejo	54,00	-	-
[022] Gubugsari	90,00	-	-
[023] Pegandon	45,00	-	-
[024] Penanggulan	25,00	-	-
Kecamatan Pegandon Pegandon Subdistrict	813,51	-	19,00

Sumber/Source: BPP Kecamatan Pegandon, SP Lahan/BPP-Agricultural Extension Center of Pegandon District

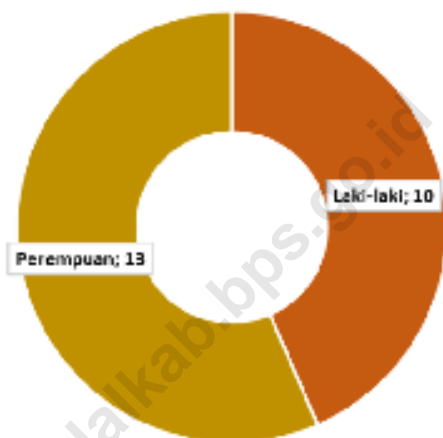
1.2 KEADAAN IKLIM CLIMATE CONDITION

Tabel 1.2.1 **Pengamatan Unsur Iklim Menurut Bulan, 2022**
Table *Observation of Climate Elements by Month, 2022*

Bulan Month	Jumlah Curah Hujan Number of Precipitation (mm)	Jumlah Hari Hujan (hari) Number of Rainy Days (day)
(1)	(2)	(3)
Januari/January	370	21
Februari/February	726	23
Maret/March	213	14
April/April	70	9
Mei/May	196	14
Juni/June	174	13
Juli/July	33	2
Agustus/August	47	4
September/September	125	9
Oktober/October	40	6
November/November	332	18
Desember/December	140	15

Sumber/Source: UPTD Pekerjaan dan Penataan Ruang Wilayah I/UPTD work and Spatial Planning Region I

Jumlah Pegawai Daerah Kantor Kecamatan Pegandon



Administrasi Pemerintahan Desa



DUSUN



RW



RT

PENJELASAN TEKNIS**TECHNICAL NOTES**

- | | |
|--|--|
| <p>1. Pemerintahan Indonesia menganut sistem presidensial yang berdasarkan Pancasila. Pancasila tersiri atas lima dasar, yaitu : 1. Ketuhanan Yang Maha Esa; 2. Kemanusiaan yang adil dan beradab; 3. Persatuan Indonesia; 4. Kerakyatan yang dipimpin oleh hikmat kebijaksanaan dalam permusyawaratan perwakilan; 5. Keadilan sosial bagi seluruh Rakyat Indonesia.</p> | <p>1. <i>The Indonesian Government follows the presidential system based on the Five Principles (Pancasila). Pancasila consists of five principles, namely : 1. The Belief in One God; 2. A just and civilized humanism; 3. Unity of Indonesia; 4. Democratic citizenship led by wise guidance born of representative consultant; 5. Social just for all the people of Indonesia</i></p> |
| <p>2. Secara administrasi, Kecamatan Pegandon terbagi atas desa, dusun/dukuh, rukun warga, dan rukun tetangga.</p> | <p>2. <i>Administratively, Pegandon District is divided into villages, hamlets/hamlets, neighborhood associations, and neighborhood associations.</i></p> |
| <p>3. Dalam penyelenggaraan tata pemerintahan, Kecamatan Pegandon terbagi atas aparatur pemerintahan tingkat kecamatan dan aparatur pemerintahan tingkat desa.</p> | <p>3. <i>In administering governance, the Pegandon District is divided into district-level government apparatus and village-level government apparatus.</i></p> |

ULASAN

Secara administrasi, Kecamatan Pegandon terbagi menjadi 12 (dua belas) desa dengan jumlah dusun/ dukuh sebanyak 47 dusun. Jumlah Rukun Warga sebanyak 58 RW dan jumlah Rukun Tetangga sebanyak 213 RT. Desa terbesar adalah Desa Wonosari dengan jumlah dusun sebesar 6 dusun. Sementara desa terkecil adalah Desa Pesawahan dengan jumlah dusun sebesar 3 dusun. Selain Desa Pesawahan ada beberapa desa yang jumlah dusun sebesar 3 dusun yaitu Desa Puguh, Desa Dawungsari, Desa Margomulyo, Desa Karangmulyo, dan Desa Pucangrejo.

Jumlah pegawai pemerintah di wilayah Kecamatan Pegandon pada tahun 2022 tercatat mencapai 136 orang yang diantaranya terdiri dari 12 kepala desa, 12 sekdes, 11 kaur tata usaha umum, 12 kaur keuangan, 10 kaur perencanaan, 10 kasi pemerintahan, 9 kasi kesejahteraan, 12 kasi pelayanan, 30 kepala dusun (kamituwo), dan 6 staf desa.

Jumlah pegawai Pemerintah Daerah di Kantor Kecamatan Pegandon tahun 2022 adalah 13 orang yang terdiri dari 10 laki-laki dan 3 perempuan.

DESCRIPTION

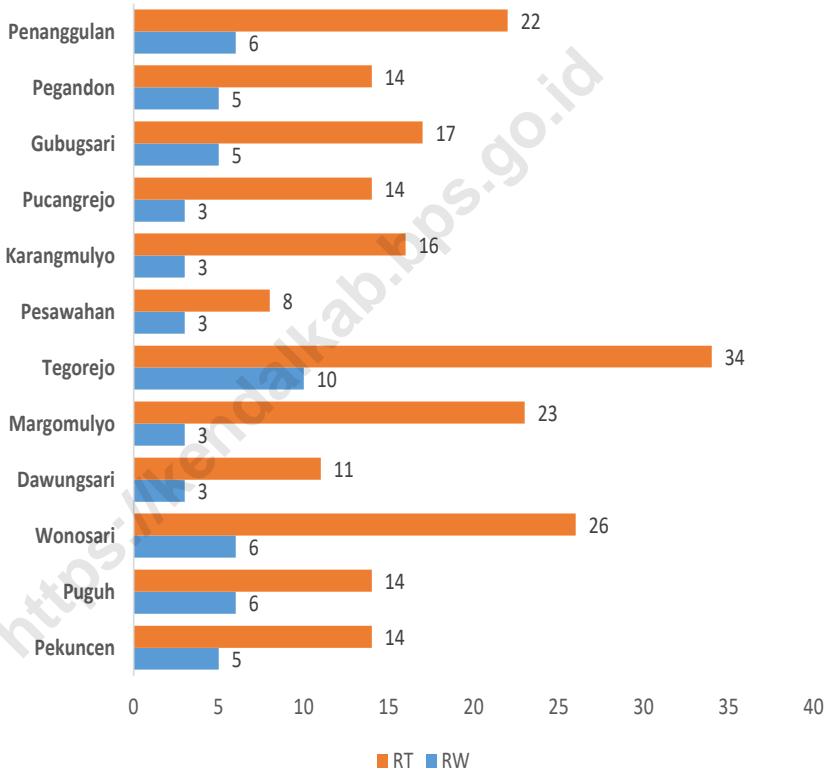
Administratively, Pegandon Subdistrict is divided into 12 (twelve) villages with 47 hamlets/hamlets. The number of Neighborhood Units is 58 RW and the number of Neighborhood Units is 213 RT. The largest village is Wonosari Village with a total of 6 hamlets. While the smallest village is Pesawahan Village with 3 hamlets. Besides Pesawahan Village, there are several villages with 3 hamlets, namely Puguh Village, Dawungsari Village, Margomulyo Village, Karangmulyo Village, and Pucangrejo Village.

The number of government officials in the Pegandon subdistrict in 2022 was recorded at 136 people, they are consisting of 12 village heads, 12 village secretaries, 11 general administration heads, 12 finance heads, 10 planning heads, 10 government heads, 9 welfare divisions, 12 service divisions, 30 hamlet heads (kamituwo), and 6 village staff.

The number government officials in the Pegandon Subdistrict Government office in 2021 is 13 people consisting of 10 men and 3 women.

Gambar 2.1
Figures

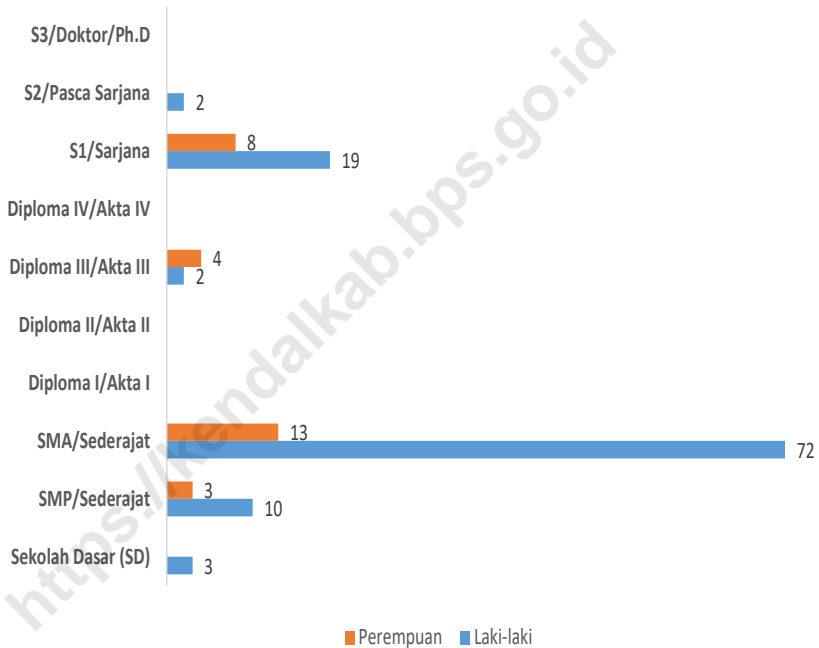
**Jumlah Rukun Warga (RW) dan Rukun Tetangga (RT)
Menurut Desa di Kecamatan Pegandon, 2022**
*Number of Rukun Warga and Rukun Tetangga by Villages
in Pegandon Subdistrict, 2022*



Sumber/Source : Kantor Kecamatan Pegandon/ Government Section, Pegandon District Office

Gambar 2.2
Figures

Jumlah Pegawai Pemerintah Daerah Kecamatan Pegandon Menurut Tingkat Pendidikan dan Jenis Kelamin, 2022
Number of Government Officials of Pegandon Subdistrict Government by Educational Level and Sex, 2022



Sumber/Source : Kantor Kecamatan Pegandon/ Government Section, Pegandon District Office

2.1 WILAYAH ADMINISTRATIF ADMINISTRATIVE AREA

Tabel 2.1.1 Jumlah Rukun Warga (RW) dan Rukun Tetangga (RT) Menurut Desa di Kecamatan Pegandon, 2022
Table *Number of Rukun Warga and Rukun Tetangga by Villages' in Pegandon Subdistrict, 2022*

Desa/Kelurahan <i>Village/Kelurahan</i>	Rukun Warga (RW) <i>Rukun Warga</i>	Rukun Tetangga (RT) <i>Rukun Tetangga</i>
(1)	(2)	(3)
[001] Pekuncen	5	14
[002] Puguh	6	14
[003] Wonosari	6	26
[008] Dawungsari	3	11
[009] Margomulyo	3	23
[010] Tegorejo	10	34
[011] Pesawahan	3	8
[012] Karangmulyo	3	16
[021] Pucangrejo	3	14
[022] Gubugsari	5	17
[023] Pegandon	5	14
[024] Penanggulan	6	22
Kecamatan Pegandon	58	213

Sumber/Source: Kantor Kecamatan Pegandon/ Government Section, Pegandon District Office

2.2 SUMBER DAYA MANUSIA HUMAN RESOURCES

Tabel 2.2.1 Jumlah Pegawai Menurut Pemerintah Daerah dan Jenis Kelamin, 2022
Table *Number of Civil Servants by Local Government and Sex, 2022*

Pemerintah Daerah <i>Local Government</i>	Laki-Laki <i>Male</i>	Perempuan <i>Female</i>	Jumlah <i>Total</i>
(1)	(2)	(3)	(4)
Pemerintah Daerah Kecamatan Pegandon	10	3	13
Pemerintah Daerah Desa Pekuncen	4	3	7
Pemerintah Daerah Desa Puguh	9	1	10
Pemerintah Daerah Desa Wonosari	11	3	14
Pemerintah Daerah Desa Dawungsari	7	1	8
Pemerintah Daerah Desa Margomulyo	11	1	12
Pemerintah Daerah Desa Tegorejo	9	2	11
Pemerintah Daerah Desa Pesawahan	8	2	10
Pemerintah Daerah Desa Karangmulyo	7	4	11
Pemerintah Daerah Desa Pucangrejo	9	1	10
Pemerintah Daerah Desa Gubugsari	8	4	12
Pemerintah Daerah Desa Pegandon	6	3	9
Pemerintah Daerah Desa Penanggulan	9	0	9

Sumber/Source: Kantor Kecamatan Pegandon/ Government Section, Pegandon District Office

Tabel 2.2.2
Table

Jumlah Pegawai Pemerintah Daerah Kecamatan Pegandon Menurut Tingkat Pendidikan dan Jenis Kelamin, 2022
Number of Civil Servants of Pegandon Subdistrict Government by Educational Level and Sex, 2022

Tingkat Pendidikan Educational Level	Laki-Laki Male	Perempuan Female	Jumlah Total
(1)	(2)	(3)	(4)
Sekolah Dasar (SD) <i>Primary School</i>	3	-	3
SMP/Sederajat <i>Junior High School</i>	10	3	13
SMA/Sederajat <i>Senior High School</i>	72	13	85
Diploma I/Akta I <i>Diploma I/Akta I</i>	-	-	-
Diploma II/Akta II <i>Diploma II/Akta II</i>	-	-	-
Diploma III/Akta III <i>Diploma III/Akta III</i>	2	4	6
Diploma IV/Akta IV <i>Diploma IV/Akta IV</i>	-	-	-
S1/Sarjana <i>Under Graduate/Bachelor</i>	19	8	27
S2/Pasca Sarjana <i>Graduate</i>	2	-	2
S3/Doktor/Ph.D <i>Post Graduate</i>	-	-	-
Jumlah/Total	108	28	136

Sumber/Source: Kantor Kecamatan Pegandon/ Government Section, Pegandon District Office

Jumlah Penduduk Kecamatan Pegandon 2022

40.538 Jiwa

Laki-laki: 49,91 %

Perempuan: 50,09 %

Tegorejo:Desa dengan penduduk
terbanyak

13,26%

Sex Ratio

99,64

**Kepadatan
Penduduk**1.303/Km²

PENJELASAN TEKNIS

1. Sumber utama data kependudukan adalah sensus penduduk yang dilaksanakan setiap sepuluh tahun sekali. Sensus Penduduk telah dilaksanakan sebanyak enam kali sejak Indonesia merdeka, yaitu tahun 1961, 1971, 1980, 1990, 2000, 2010, dan 2020.

Di dalam sensus penduduk, pencacahan dilakukan terhadap seluruh penduduk yang berdomisili di wilayah teritorial Indonesia termasuk warga negara asing kecuali anggota korps diplomatik negara sahabat beserta keluarganya.

2. Dalam publikasi ini, data yang disajikan merupakan data dari Dinas Kependudukan dan Pencatatan Sipil Kabupaten Kendal.
3. Penduduk Kabupaten Kendal adalah semua orang yang berdomisili di wilayah teritorial Kabupaten Kendal selama 6 bulan atau lebih dan atau mereka yang berdomisili kurang dari 6 bulan tetapi bertujuan menetap

TECHNICAL NOTES

1. *The main source of demographic data is population census, which is conducted every ten years. Population Census has been conducted six times since Indonesia's independence: 1961, 1971, 1980, 1990, 2000, 2010, and 2020.*

The population census enumerates all residents who domicile in the entire territory of Indonesia including foreign citizens except the diplomatic corps members and their families.

2. *In this publication, the data presented are the result of SP2020 (September) and population administration data from the Kendal Regency Population and Civil Registration Service*
3. *The population of Kendal Regency are all resident of the entire territory of Kendal Regency who have stayed for six month or longer, and those who intended to stay more than six month even though their lenght of stay is less than six month.*

ULASAN

Jumlah penduduk Kecamatan Pegandon tahun 2022 sebanyak 40.538 jiwa, terdiri dari 20.232 jiwa (49,91 %) laki-laki dan 20.306 jiwa (50,09 %) perempuan. Desa dengan jumlah penduduk terbesar adalah Desa Tegorejo sebanyak 5.377 jiwa (13,26 persen dari total jumlah penduduk Kecamatan Pegandon). Sementara itu, jumlah penduduk paling sedikit adalah Desa Dawungsari dengan jumlah penduduk 1.817 jiwa (4,48 persen dari total jumlah penduduk Kecamatan Pegandon).

Kepadatan penduduk di Kecamatan Pegandon tahun 2022 sebesar 1.303 jiwa/Km², hal ini menunjukkan bahwa setiap 1 km² luas wilayah di Kecamatan Pegandon dihuni oleh sekitar 1.303 jiwa. Desa yang paling jarang penduduknya adalah Desa Wonosari dengan kepadatan penduduk sebesar 264 jiwa/km². Sementara desa yang paling padat penduduknya adalah Desa Penanggulan dengan kepadatan penduduk sebesar 5.360 jiwa/km².

Penduduk Kecamatan Pegandon sebagian besar merupakan usia produktif (15-64 tahun) yaitu sebanyak 28.569 jiwa. Sementara kelompok umur 00 - 14 tahun sebanyak 8.976 jiwa dan kelompok umur 65+ sebanyak 2.993 jiwa.

DESCRIPTION

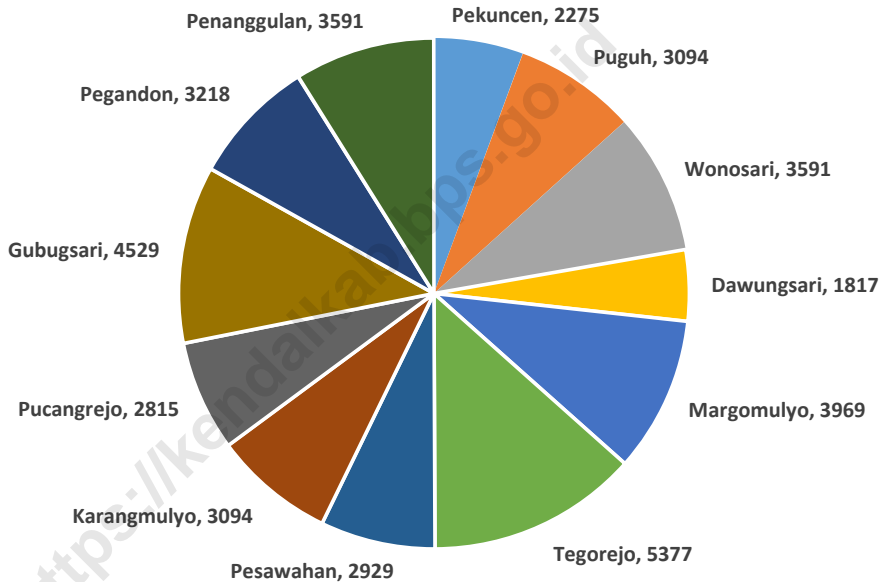
The population of Pegandon Subdistrict in 2021 is 40.538 people, consisting of 20.232 people (49,91 %) men and 20.306 people (50,09 %) women. The village with the largest population is Tegorejo Village with 5.377 people (13,26 percent of the total population of Pegandon Subdistrict). Meanwhile, the smallest population is Dawungsari Village with a population of 1.817 people (4,48 percent of the total population of Pegandon Subdistrict).

The population density in Pegandon Subdistrict in 2022 is 1.303 people/Km², this shows that every 1 km² of area in Pegandon Subdistrict is inhabited by around 1.303 people. The most sparsely populated village is Wonosari Village with a population density of 264 people/km². Meanwhile, the most densely populated village is Penanggulan Village with a population density of 5.360 people/km².

The population of Pegandon Subdistrict is mostly of productive age (15-64 years) as many as 28.569 people. While the age group 00 - 14 years as many as 8.976 people and the age group 65+ as many as 2.993 people.

Gambar 3.1
Figures

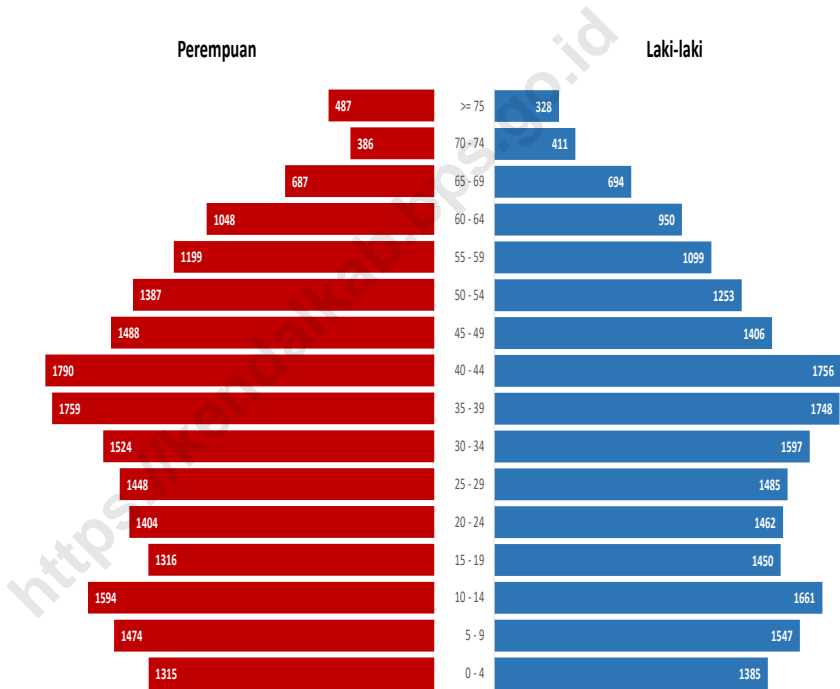
Jumlah Penduduk Kecamatan Pegandon Menurut Desa, 2022
Number of Population in Pegandon Subdistrict by Villages, 2022



Sumber/Source : Data Kependudukan dan Pencatatan Sipil Semester II Tahun 2022 Kabupaten Kendal/ *Population and Civil Registration Data for Semester II 2022 Kendal Regency*

Gambar 3.2
Figures

Jumlah Penduduk Menurut Kelompok Umur dan Jenis Kelamin di Kecamatan Pegandon, 2022
Population by Age Groups and Sex in Pegandon Subdistrict, 2022



Sumber/Source : Data Kependudukan dan Pencatatan Sipil Semester II Tahun 2022 Kabupaten Kendal/ *Population and Civil Registration Data for Semester II 2022 Kendal Regency*

Tabel 3.1
Table

Penduduk, Distribusi Persentase Penduduk, Kepadatan Penduduk, Rasio Jenis Kelamin Penduduk Menurut Desa di Kecamatan Pegandon, 2022
Population, Percentage Distribution of Population, Population Density, and Population Sex Ratio by Villages in Pegandon Subdistrict, 2022

Desa/Kelurahan Village/Kelurahan	Penduduk/Population		
	Laki-Laki/Male	Perempuan/Female	Jumlah/Total
(1)	(2)	(3)	(4)
[001] Pekuncen	1 123	1 152	2 275
[002] Puguh	1 567	1 527	3 094
[003] Wonosari	1 961	1 869	3 591
[008] Dawungsari	880	937	1 817
[009] Margomulyo	1 972	1 997	3 969
[010] Tegorejo	2 644	2 733	5 377
[011] Pesawahan	1 445	1 484	2 929
[012] Karangmulyo	1 542	1 552	3 094
[021] Pucangrejo	1 427	1 388	2 815
[022] Gubugsari	2 282	2 247	4 529
[023] Pegandon	1 628	1 590	3 218
[024] Penanggulan	1 761	1 830	3 591
Kecamatan Pegandon Pegandon Subdistrict	20 232	20 306	40 538

Lanjutan Tabel/*Continued Table 3.1*

Desa/Kelurahan Village/Kelurahan	Persentase Penduduk Percentage of Total Population	Kepadatan Penduduk (per Km²) Population Density per sq.km	Rasio Jenis Kelamin Penduduk Population Sex Ratio
(1)	(5)	(6)	(7)
[001] Pekuncen	5,61	1 517	97,48
[002] Puguh	7,63	2 179	102,62
[003] Wonosari	9,45	264	104,92
[008] Dawungsari	4,48	1 799	93,92
[009] Margomulyo	9,79	1 985	98,75
[010] Tegorejo	13,26	2 433	96,74
[011] Pesawahan	7,23	1 558	97,37
[012] Karangmulyo	7,63	1 758	99,36
[021] Pucangrejo	6,94	2 234	102,81
[022] Gubugsari	11,17	2 177	101,56
[023] Pegandon	7,94	3 877	102,39
[024] Penanggulan	8,86	5 360	96,23
Kecamatan Pegandon Pegandon Subdistrict	100,00	1 303	99,64

Sumber/*Source*: Data Kependudukan dan Pencatatan Sipil Semester II Tahun 2022 Kabupaten Kendal/ *Population and Civil Registration Data for Semester II 2022 Kendal Regency*

Tabel 3.2
Table

Jumlah Penduduk Menurut Kelompok Umur dan Jenis Kelamin di Kecamatan Pegandon, 2022
Population by Age Groups and Sex in Pegandon Subdistrict, 2022

Kelompok Umur Age Groups	Jenis Kelamin/Sex		
	Laki-Laki Male	Perempuan Female	Jumlah Total
(1)	(2)	(3)	(4)
0 - 4	1 385	1 315	2 700
5 - 9	1 547	1 474	3 021
10 - 14	1 661	1 594	3 255
15 - 19	1 450	1 316	2 766
20 - 24	1 462	1 404	2 866
25 - 29	1 485	1 448	2 933
30 - 34	1 597	1 524	3 121
35 - 39	1 748	1 759	3 507
40 - 44	1 756	1 790	3 546
45 - 49	1 406	1 488	2 894
50 - 54	1 253	1 387	2 640
55 - 59	1 099	1 199	2 298
60 - 64	950	1 048	1 998
65 - 69	694	687	1 381
70 - 74	411	386	797
>= 75	328	487	815
Kecamatan Pegandon	20 232	20 306	40 538

Sumber/Source: Data Kependudukan dan Pencatatan Sipil Semester II Tahun 2022 Kabupaten Kendal/ Population and Civil Registration Data for Semester II 2022 Kendal Regency

SOSIAL DAN KESEJAHTERAAN MASYARAKAT

Pendidikan

21 Unit Sekolah Dasar

2 Unit Madrasah Ibtidaiyah

7 Unit Sekolah Menengah Pertama

1 Unit Madrasah Tsanawiyah

2 Unit Sekolah Menengah Atas

2 Unit Sekolah Menengah Kejuruan



Kesehatan

1 Unit Puskesmas

1 Unit Poliklinik

4 Unit Apotek



PENJELASAN TEKNIS

1. Jalur pendidikan di Indonesia terdiri atas 1) pendidikan formal, 2) pendidikan non formal, dan 3) pendidikan informal yang ketiganya dapat saling melengkapi dan memperkaya (UU No.20 Tahun 2003 tentang Sistem Pendidikan Nasional).
2. Jenjang Pendidikan Formal terdiri atas pendidikan dasar, pendidikan menengah, dan pendidikan tinggi. Jenis pendidikan yang diajarkan mencakup pendidikan umum, kejuruan, akademik, profesi, vokasi, keagamaan, dan khusus.
 - a. Pendidikan Dasar berbentuk Sekolah Dasar (SD) dan Madrasah Ibtidaiyah (MI) atau bentuk lain yang sederajat serta Sekolah Menengah Pertama (SMP) dan Madrasah Tsanawiyah (MTs) atau bentuk lain yang sederajat.
 - b. Pendidikan Menengah berbentuk Sekolah Menengah Atas (SMA), Madrasah Aliyah (MA), Sekolah Menengah Kejuruan (SMK), dan Madrasah Aliyah Kejuruan (MAK), atau bentuk lain yang sederajat.
 - c. Pendidikan Tinggi merupakan jenjang pendidikan setelah pendidikan menengah yang mencakup program pendidikan diploma, sarjana, magister, spesialis, dan doktor yang diselenggarakan oleh

TECHNICAL NOTES

1. *The Education System in Indonesia consists of 1) formal education, 2) non-formal education, and 3) informal education. That educational systems can be complementary and enrich each other (Law No. 20 the Year 2003 about The National Education System).*
2. *The Formal Education Level consists of primary education, secondary education, and high education. The types of education taught include general education, vocational, academic, professional, religious, and specific education.*
 - a. *The Primary Education consists of Elementary School, Islamic Elementary School (Madrasah Ibtidaiyah/MI) and the other equivalent forms. Then Junior High School, Islamic Junior High School (Madrasah Tsanawiyah/MTs) and the other equivalent forms.*
 - b. *The Secondary Education consists of the senior high school, Islamic Senior High School (Madrasah Aliyah/MA), Vocational School, and Islamic Vocational or other equivalent forms.*
 - c. *The Tertiary Education consists of the education level after the secondary education that consists of diplomas, bachelor, master, specialist, and doctoral degrees that are held by the*

- perguruan tinggi. Perguruan tinggi dapat berbentuk akademi, politeknik, sekolah tinggi, dan institut.
3. Rumah sakit adalah tempat pemeriksaan dan perawatan kesehatan, biasanya berada di bawah pengawasan dokter/ tenaga medis, yang melayani penderita yang sakit untuk berobat rawat jalan atau rawat inap. UU RI No.44 Tahun 2009 tentang rumah sakit mengelompokkan rumah sakit berdasarkan jenis pelayanan yang diberikan menjadi :
 - a. Rumah sakit umum adalah rumah sakit yang memberikan pelayanan kesehatan pada semua bidang dan jenis penyakit.
 - b. Rumah sakit khusus adalah rumah sakit yang memberikan pelayanan utama pada satu bidang atau satu jenis penyakit tertentu berdasarkan disiplin ilmu, golongan umur, organ, jenis penyakit, atau kekhususan lainnya.
 3. *A hospital is a place for medical check-ups and treatment. Usually under the supervision of a doctor/ medical personnel also serving sick sufferers for outpatient or inpatient treatment. Republic of Indonesia Law No.44 of 2009 concerning hospitals classifies hospitals based on the type of services provided into:*
 - d. *General Hospital is a hospital that provides heal services in all areas and types of diseases.*
 - e. *Special Hospital is a hospital that provides primary care in one area or one particular type of disease base on dicipline, age group, organ, type of disease, or other specificity.*

ULASAN

Pendidikan merupakan sarana penting dalam mencetak sumber daya manusia yang berkualitas, untuk itu diperlukan prasarana pendidikan yang bagus dan representatif guna mendukung wajib belajar pendidikan dasar 9 tahun. Di Kecamatan Pegandon terdapat fasilitas pendidikan mulai dari sekolah pra sekolah (Taman Kanak – Kanak) hingga SLTA. Jumlah pra sekolah pada tahun 2022 sebanyak 19 unit (sekolah TK 18 unit dan sekolah RA 1 unit) dengan jumlah murid sebanyak 764 murid (724 murid TK, dan 40 murid RA), jumlah sekolah setingkat SD di kecamatan ini mencapai 23 unit dengan 3.680 murid. Sementara sekolah setingkat SMP sebanyak 8 unit dengan jumlah murid sebanyak 1.941 murid dan terdapat 4 unit sekolah SMA sederajat dengan 1.071 murid.

Di bidang kesehatan, prasarana yang ada di Kecamatan Pegandon tersedia Poliklinik/Balai Pengobatan sebanyak 1 unit yang berada di Desa Pegandon, Puskesmas dengan rawat inap sebanyak 1 unit yang berada di Desa Tegorejo, dan apotek sebanyak 7 unit yang tersebar di 4 desa yaitu Desa Puguh, Desa Gubugsari, Desa Pegandon, dan Desa Penanggulan.


DESCRIPTION

Education is an important means of producing quality human resources, for this reason, good and representative educational infrastructure is needed to support the 9-year compulsory education of basic education. In Pegandon Subdistrict, there are educational facilities ranging from pre-school (Kindergarten - Kindergarten) to senior high school. The number of pre-schools in 2022 is 19 units (TK 18 units and RA schools 1 unit) with a total of 764 students (724 Kindergarten students and 40 RA students), the number of elementary-level schools in this sub-district reaches 23 units with 3.680 students. Meanwhile, there are 8 junior high schools with 1.941 students and 4 high school units with 1.071 students.

In the health sector, the existing infrastructure in Pegandon Subdistrict is 1 unit polyclinic/medical center located in Pegandon Village, 1 unit health center with inpatient care in Tegorejo Village, and 7 pharmacies spread over 4 villages namely Puguh Village, Gubugsari Village, Pegandon Village, and Penanggulan Village

Gambar 4.1
Figures

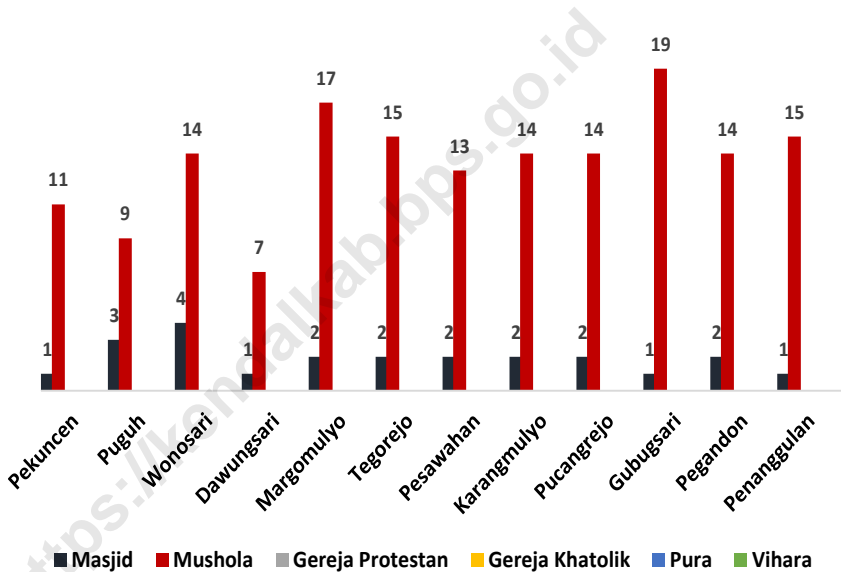
Jumlah Sekolah Menurut Tingkat Pendidikan di Kecamatan Pegandon, 2022/2023
Number of Schools by Educational Level in Pegandon District, 2022/2023



Sumber/Source : Kementerian Pendidikan dan Kebudayaan, Data Semester Ganjil/Ministry of Educations and Culture, Odd Semester Data

Gambar 4.2
Figures

Jumlah Tempat Peribadatan Menurut Desa di Kecamatan Pegandon, 2021
Number of Worship Places by Villages in Pegandon Subdistrict, 2021



Sumber/Source : Badan Pusat Statistik, Pendataan Potensi Desa (Podes)/BPS-Statistics Indonesia, Village Potential Data Collecting

4.1 PENDIDIKAN EDUCATION

Tabel 4.1.1 Banyaknya Desa¹ yang Memiliki Fasilitas Sekolah Menurut Tingkat Pendidikan di Kecamatan Pegandon, 2019–2021
Number of Villages Having Educational Facilities by Educational Level in Pegandon District, 2019–2021

Tingkat Pendidikan Educational Level	2019 ²	2020 ²	2021 ²
(1)	(2)	(3)	(4)
Sekolah Dasar (SD) Primary School	12	12	12
Madrasah Ibtidaiyah (MI) Madrasah Ibtidaiyah	2	2	2
Sekolah Menengah Pertama (SMP) Junior High School	5	5	5
Madrasah Tsanawiyah (MTs) Madrasah Tsanawiyah (MTs)	1	1	1
Sekolah Menengah Atas (SMA) Senior High School	2	2	2
Sekolah Menengah Kejuruan (SMK) Vocational High School	2	2	2
Madrasah Aliyah (MA) Madrasah Aliyah	-	-	-
Akademi/Perguruan Tinggi Academy/University	-	-	-

Catatan/Note: ¹ Desa pada tabel ini termasuk Unit Permukiman Transmigrasi (UPT) yang masih dibina oleh kementerian terkait/
Villages in this table include Transmigration Settlement Unit which is still fostered by the relevant ministries.

Sumber/Source: ² Badan Pusat Statistik, Pendataan Potensi Desa (Podes)/BPS-Statistics Indonesia, Village Potential Data Collecting

Tabel 4.1.2
Table

Jumlah Sekolah Menurut Tingkat Pendidikan di Kecamatan Pegandon, 2021/2022 dan 2022/2023
Number of Schools by Educational Level in Pegandon District, 2021/2022 and 2022/2023

Tingkat Pendidikan Educational Level	Negeri/Public		Swasta/Private		Jumlah/Total	
	2021/2022	2022/2023	2021/2022	2022/2023	2021/2022	2022/2023
(1)	(2)	(3)	(4)	(5)	(6)	(7)
Taman Kanak-Kanak (TK) ¹ /Kindergarten ¹	-	-	17	17	17	17
Raudatul Athfal (RA) ² Raudatul Athfal (RA) ²	-	-	1	1	1	1
Sekolah Dasar (SD) ¹ Elementary Schools ¹	19	19	2	2	21	21
Madrasah Ibtidaiyah (MI) ² /Madrasah Ibtidaiyah (MI) ²	-	-	2	2	2	2
Sekolah Menengah Pertama (SMP) ¹ /Junior High Schools ¹	3	3	4	4	7	7
Madrasah Tsanawiyah (MTs) ² /Madrasah Tsanawiyah (MTs) ²	-	-	1	1	1	1
Sekolah Menengah Atas (SMA) ¹ /Senior High Schools ¹	1	1	1	1	2	2
Sekolah Menengah Kejuruan (SMK) ¹ Vocational High Schools ¹	-	-	2	2	2	2
Madrasah Aliyah (MA) ² Madrasah Aliyah (MA) ²	-	-	-	-	-	-

Catatan/Note: ³ Seluruh Raudatul Athfal (RA) berstatus swasta/All Raudatul Athfal (RA) are private

Sumber/Source: ¹ Kementerian Pendidikan, Kebudayaan, Riset, dan Teknologi, Sistem Data Pokok Pendidikan, data semester ganjil laporan sampai dengan 30 November 2022/Ministry of Education, Culture, Research, and Technology, Basic Education Data System, odd semester report data up to 30 November 2022

² Kementerian Agama, EMIS, data semester ganjil laporan sampai dengan 9 Februari 2023/Ministry of Religious Affairs, EMIS, odd semester report data up to 9 February 2023

Tabel 4.1.3 Jumlah Guru Menurut Tingkat Pendidikan di Kecamatan Pegandon, 2021/2022 dan 2022/2023
Table Number of Teachers by Educational Level in Pegandon Subdistrict, 2021/2022 and 2022/2023

Tingkat Pendidikan Educational Level	Negeri/Public		Swasta/Private		Jumlah/Total	
	2021/2022	2022/2023	2021/2022	2022/2023	2021/2022	2022/2023
(1)	(2)	(3)	(4)	(5)	(6)	(7)
Taman Kanak-Kanak (TK)/Kindergarten ¹	-	-	44	47	44	47
Raudatul Athfal (RA) ² Raudatul Athfal (RA) ²	-	-	4	5	4	5
Sekolah Dasar (SD) ^{1,3} Elementary Schools ^{1,3}	146	154	27	25	173	179
Madrasah Ibtidaiyah (MI) ² /Madrasah Ibtidaiyah (MI) ²	-	-	15	18	15	18
Sekolah Menengah Pertama (SMP) ^{1,3} Junior High Schools ^{1,3}	68	71	21	24	89	95
Madrasah Tsanawiyah (MTs) ² /Madrasah Tsanawiyah (MTs) ²	-	-	19	25	19	25
Sekolah Menengah Atas (SMA) ^{1,3} /Senior High Schools ^{1,3}	47	48	5	5	52	53
Sekolah Menengah Kejuruan (SMK) ^{1,3} Vocational High Schools ^{1,3}	-	-	25	20	25	20
Madrasah Aliyah (MA) ² Madrasah Aliyah (MA) ²	-	-	-	-	-	-

Catatan/Note: ³ Jumlah guru termasuk kepala sekolah dan guru/The total of teachers including headmaster and teacher.

Sumber/Source: ¹ Kementerian Pendidikan, Kebudayaan, Riset, dan Teknologi, Sistem Data Pokok Pendidikan, data semester ganjil laporan sampai dengan 30 November 2022/Ministry of Education, Culture, Research, and Technology, Basic Education Data System, odd semester report data up to 30 November 2022

² Kementerian Agama, EMIS, data semester ganjil laporan sampai dengan 9 Februari 2023/Ministry of Religious Affairs, EMIS, odd semester report data up to 9 February 2023

Tabel 4.1.4
Table

Jumlah Murid Menurut Tingkat Pendidikan di Kecamatan Pegandon, 2021/2022 dan 2022/2023
Number of Pupils by Educational Level in Pegandon District, 2021/2022 and 2022/2023

Tingkat Pendidikan Educational Level	Negeri/Public		Swasta/Private		Jumlah/Total	
	2021/2022	2022/2023	2021/2022	2022/2023	2021/2022	2022/2023
(1)	(2)	(3)	(4)	(5)	(6)	(7)
Taman Kanak-Kanak (TK) ¹ /Kindergarten ¹	-	-	687	792	687	792
Raudatul Athfal (RA) ² Raudatul Athfal (RA) ²	-	-	48	50	48	50
Sekolah Dasar (SD) ¹ Elementary Schools ¹	3 039	2 981	564	529	3 603	3 510
Madrasah Ibtidaiyah (MI) ² /Madrasah Ibtidaiyah (MI) ²	-	-	167	163	167	163
Sekolah Menengah Pertama (SMP) ¹ /Junior High Schools ¹	1 276	1 266	456	620	1 732	1 886
Madrasah Tsanawiyah (MTs) ² /Madrasah Tsanawiyah (MTs) ²	-	-	200	173	200	173
Sekolah Menengah Atas (SMA) ¹ /Senior High Schools ¹	849	848	24	28	873	876
Sekolah Menengah Kejuruan (SMK) ¹ Vocational High Schools ¹	-	-	200	221	200	221
Madrasah Aliyah (MA) ² Madrasah Aliyah (MA) ²	-	-	-	-	-	-

Sumber/Source: ¹ Kementerian Pendidikan, Kebudayaan, Riset, dan Teknologi, Sistem Data Pokok Pendidikan, data semester ganjil laporan sampai dengan 30 November 2022/Ministry of Education, Culture, Research, and Technology, Basic Education Data System, odd semester report data up to 30 November 2022

² Kementerian Agama, EMIS, data semester ganjil laporan sampai dengan 9 Februari 2023/Ministry of Religious Affairs, EMIS, odd semester report data up to 9 February 2023

4.2 KESEHATAN HEALTH

Tabel 4.2.1 Banyaknya Desa¹ yang Memiliki Sarana Kesehatan Menurut Jenis Sarana Kesehatan di Kecamatan Pegandon, 2019–2021
Number of Villages¹ Health Facilities by Type of Health Facilities in Pegandon District, 2019–2021

Jenis Sarana Kesehatan Type of Health Facilities	2019 ²	2020 ²	2021 ²
(1)	(2)	(3)	(4)
Rumah Sakit <i>Hospital</i>	-	-	-
Rumah Sakit Bersalin <i>Maternity Hospital</i>	-	-	-
Poliklinik/Balai Pengobatan <i>Polyclinic</i>	1	1	1
Puskesmas Rawat Inap <i>Public Health Center with Inpatient Care</i>	1	1	1
Puskesmas Tanpa Rawat Inap <i>Public Health Center without Inpatient Care</i>	-	-	-
Apotek <i>Pharmacy</i>	4	4	4

Catatan/Note: ¹Desa pada tabel ini termasuk Unit Permukiman Transmigrasi (UPT) yang masih dibina oleh kementerian terkait/
Villages in this table include Transmigration Settlement Unit which is still fostered by the relevant ministries.

Sumber/Source: ²Badan Pusat Statistik, Pendataan Potensi Desa (Podes)/BPS-Statistics Indonesia, Village Potential Data Collecting

Tabel 4.2.2
Table

Banyaknya Warga Penderita Kekurangan Gizi Menurut Desa¹ di Kecamatan Pegandon, 2021
Number of People with Malnutrition by Villages in Pegandon District, 2021

Desa/Kelurahan Village/Kelurahan	2021
(1)	(2)
[001] Pekuncen	-
[002] Puguh	-
[003] Wonosari	-
[008] Dawungsari	-
[009] Margomulyo	-
[010] Tegorejo	5
[011] Pesawahan	-
[012] Karangmulyo	-
[021] Pucangrejo	-
[022] Gubugsari	-
[023] Pegandon	1
[024] Penanggulan	-

Sumber/Source: Badan Pusat Statistik, Pendataan Potensi Desa (Podes)/BPS-Statistics Indonesia, Village Potential Data Collecting

4.3 PERUMAHAN DAN LINGKUNGAN HOUSING AND ENVIRONMENT

Tabel 4.3.1 Banyaknya Desa¹ Menurut Sumber Air Minum Sebagian Besar Keluarga di Kecamatan Pegandon, 2019–2021
Table *Number of Villages¹ by Drinking Water Source of Majority Family in Pegandon District, 2019–2021*

Sumber Air Minum Source of Drinking Water	2019 ²	2020 ²	2021 ²
(1)	(2)	(3)	(4)
Air Kemasan Bermerk/ <i>Branded Bottled Water</i>	-	-	-
Air Isi Ulang/ <i>Refil Water</i>	2	2	2
Leding Dengan Meteran/ <i>Metered Piped Water</i>	6	7	7
Leding Tanpa Meteran/ <i>Non Metered Piped Water</i>	-	-	-
Sumur Bor atau Pompa/ <i>Artesian Well or Pumped Water</i>	4	3	3
Sumur/ <i>Well</i>	-	-	-
Mata Air/ <i>Spring</i>	-	-	-
Sungai/Danau/Kolam/ Waduk/Situ/ Embung/Bendungan/ <i>River/Lake/Pond/ Reservoir/Dam</i>	-	-	-
Air Hujan/ <i>Rainwater</i>	-	-	-
Lainnya/ <i>Others</i>	-	-	-

Catatan/*Note*: ¹Desa pada tabel ini termasuk Unit Permukiman Transmigrasi (UPT) yang masih dibina oleh kementerian terkait/
Villages in this table include Transmigration Settlement Unit which is still fostered by the relevant ministries.

Sumber/*Source*: ²Badan Pusat Statistik, Pendataan Potensi Desa (Podes)/*BPS-Statistics Indonesia, Village Potential Data Collecting*

Tabel 4.3.2
Table

Banyaknya Keluarga Menurut Desa dan Jenis Pengguna Listrik di Kecamatan Pegandon, 2021
Number of Family by Villages and Type of Electricity Consumer in Pegandon District, 2021

Desa/Kelurahan <i>Village/Kelurahan</i>	Pengguna Listrik <i>Electricity Consumer</i>			Bukan Pengguna Listrik <i>Not Electricity Consumer</i>
	PLN <i>State Electricity Company</i>	Non PLN <i>Non-State Electricity Company</i>	Jumlah <i>Total</i>	
(1)	(2)	(3)	(4)	(5)
[001] Pekuncen	847	-	847	-
[002] Pugu	1 111	-	1 111	-
[003] Wonosari	1 300	-	1 300	-
[008] Dawungsari	646	-	646	-
[009] Margomulyo	1 372	-	1 372	-
[010] Tegorejo	1 942	-	1 942	-
[011] Pesawahan	1 045	-	1 045	-
[012] Karangmulyo	1 106	-	1 106	-
[021] Pucangrejo	949	-	949	-
[022] Gubugsari	1 547	-	1 547	-
[023] Pegandon	1 104	-	1 104	-
[024] Penanggulan	1 229	-	1 229	-
Kecamatan Pegandon <i>Pegandon District</i>	14 198	-	14 198	-

Sumber/Source: Badan Pusat Statistik, Pendataan Potensi Desa (Podes)/BPS-Statistics Indonesia, Village Potential Data Collecting

Tabel 4.3.3 Banyaknya Desa¹ Menurut Sumber Penerangan Jalan Utama Desa di Kecamatan Pegandon, 2019–2021
Table **Number of Villages¹ by Source of Villages's Main Street Illumination in Pegandon District, 2019–2021**

Sumber Penerangan Jalan Utama Source of Main Street Illumination	2019 ²	2020 ²	2021 ²
(1)	(2)	(3)	(4)
Listrik Pemerintah/ <i>State Electricity</i>	2	12	12
Listrik Non Pemerintah/ <i>Non-State Electricity</i>	10	10	-
Non Listrik/ <i>Non-Electric</i>	-	-	-

Catatan/*Note*: ¹Desa pada tabel ini termasuk Unit Permukiman Transmigrasi (UPT) yang masih dibina oleh kementerian terkait/
Villages in this table include Transmigration Settlement Unit which is still fostered by the relevant ministries.

Sumber/*Source*: ²Badan Pusat Statistik, Pendataan Potensi Desa (Podes)/*BPS-Statistics Indonesia, Village Potential Data Collecting*

Tabel
Table 4.3.4

**Banyaknya Desa¹ Menurut Penggunaan Fasilitas Tempat
Buang Air Besar Sebagian Besar Keluarga di Kecamatan
Pegandon, 2019–2021**
*Number of Villages¹ by Toilet Facility Used by Majority
Family in Pegandon Dstrict, 2019–2021*

Fasilitas Tempat Buang Air Besar Toilet Facility	2019²	2020²	2021²
(1)	(2)	(3)	(4)
Jamban/Toilet			
Sendiri/Private	12	12	12
Bersama/Shared	-	-	-
Umum/Public	-	-	-
Bukan Jamban/Non-Toilet	-	-	-
Jumlah/Total	12	12	12

Catatan/Note: ¹Desa pada tabel ini termasuk Unit Permukiman Transmigrasi (UPT) yang masih dibina oleh kementerian terkait/
Villages in this table include Transmigration Settlement Unit which is still fostered by the relevant ministries.

Sumber/Source: ²Badan Pusat Statistik, Pendataan Potensi Desa (Podes)/BPS-Statistics Indonesia, *Village Potential Data Collecting*

4.4 AGAMA DAN SOSIAL LAINNYA RELIGION AND OTHER SOCIAL AFFAIRS

Tabel 4.4.1 Jumlah Tempat Peribadatan Menurut Desa di Kecamatan Pegandon, 2021
Table Number of Worship Places by Villages in Pegandon Subdistrict, 2021

Desa/Kelurahan Village/Kelurahan	Masjid Mosque	Mushola Pray Room	Gereja Protestan Protestant Church	Gereja Katholik Catholic Church	Pura Temple	Vihara
(1)	(2)	(3)	(4)	(5)	(6)	(7)
[001] Pekuncen	1	11	-	-	-	-
[002] Puguh	3	9	-	-	-	-
[003] Wonosari	4	14	-	-	-	-
[008] Dawungsari	1	7	-	-	-	-
[009] Margomulyo	2	17	-	-	-	-
[010] Tegorejo	2	15	-	-	-	-
[011] Pesawahan	2	13	-	-	-	-
[012] Karangmulyo	2	14	-	-	-	-
[021] Pucangrejo	2	14	-	-	-	-
[022] Gubugsari	1	19	-	-	-	-
[023] Pegandon	2	14	-	-	-	-
[024] Penanggulan	1	15	-	-	-	-
Kecamatan Pegandon Pegandon Subdistrict	23	162	-	-	-	-

Sumber/Source: Badan Pusat Statistik, Pendataan Potensi Desa (Podes)/BPS-Statistics Indonesia, Village Potential Data Collecting

Tabel 4.4.2
Table

Banyaknya Kejadian Bencana Alam Menurut Desa dan Jenis Bencana Alam di Kecamatan Pegandon, 2021
Number of Natural Disaster Events by Villages/Kelurahan and Type of Natural Disaster in Pegandon Subdistrict, 2021

Desa/Kelurahan <i>Village/Kelurahan</i>	Gempa Bumi <i>Earthquake</i>	Tsunami <i>Tsunami</i>	Gunung Meletus <i>Volcanic Eruption</i>	Tanah Longsor <i>Landslide</i>
(1)	(2)	(3)	(4)	(5)
[001] Pekuncen	-	-	-	-
[002] Puguh	-	-	-	-
[003] Wonosari	-	-	-	-
[008] Dawungsari	-	-	-	-
[009] Margomulyo	-	-	-	-
[010] Tegorejo	-	-	-	-
[011] Pesawahan	-	-	-	-
[012] Karangmulyo	-	-	-	-
[021] Pucangrejo	-	-	-	-
[022] Gubugsari	-	-	-	-
[023] Pegandon	-	-	-	-
[024] Penanggulan	-	-	-	1
Kecamatan Pegandon <i>Pegandon Subdistrict</i>	-	-	-	1

Lanjutan Tabel/*Continued Table 4.4.2*

Desa/Kelurahan Village/Kelurahan	Banjir Floods	Banjir Bandang Flash Floods	Kekeringan Drought	Kebakaran Hutan dan Lahan Forest and Land Fires
(1)	(6)	(7)	(8)	(9)
[001] Pekuncen	-	-	-	-
[002] Puguh	-	-	-	-
[003] Wonosari	-	-	-	-
[008] Dawungsari	1	-	-	-
[009] Margomulyo	-	-	-	-
[010] Tegorejo	-	-	-	-
[011] Pesawahan	1	-	-	-
[012] Karangmulyo	1	-	-	-
[021] Pucangrejo	-	-	-	-
[022] Gubugsari	-	-	-	-
[023] Pegandon	-	-	-	-
[024] Penanggulan	-	-	-	-
Kecamatan Pegandon Pegandon Subdistrict	3	-	-	-

Lanjutan Tabel/*Continued Table 4.4.2*

Desa/Kelurahan Village/Kelurahan	Angin Puyuh/ Puting Beliung/ Topan Tornado/Typhoon	Gelombang Pasang Tidal Wave	Abrasi Abrasion
(1)	(10)	(11)	(12)
[001] Pekuncen	-	-	-
[002] Puguh	-	-	-
[003] Wonosari	-	-	-
[008] Dawungsari	-	-	-
[009] Margomulyo	-	-	-
[010] Tegorejo	-	-	-
[011] Pesawahan	-	-	-
[012] Karangmulyo	-	-	-
[021] Pucangrejo	-	-	-
[022] Gubugsari	-	-	-
[023] Pegandon	-	-	-
[024] Penanggulan	-	-	-
Kecamatan Pegandon Pegandon Subdistrict	-	-	-

Sumber/*Source*: Badan Pusat Statistik, Pendataan Potensi Desa (Podes)/BPS-Statistics Indonesia, Village Potential Data Collecting

Tabel
Table 4.4.3

Banyaknya Korban Jiwa Akibat Bencana Alam Menurut Desa dan Jenis Bencana Alam di Kecamatan Pegandon, 2021
Number of Fatalities Due to Natural Disasters by Villages and Type of Natural Disaster in Pegandon Subdistrict, 2021

Desa/Kelurahan <i>Village/Kelurahan</i>	Gempa Bumi <i>Earthquake</i>	Tsunami <i>Tsunami</i>	Gunung Meletus <i>Volcanic Eruption</i>	Tanah Longsor <i>Landslide</i>
(1)	(2)	(3)	(4)	(5)
[001] Pekuncen	-	-	-	-
[002] Puguh	-	-	-	-
[003] Wonosari	-	-	-	-
[008] Dawungsari	-	-	-	-
[009] Margomulyo	-	-	-	-
[010] Tegorejo	-	-	-	-
[011] Pesawahan	-	-	-	-
[012] Karangmulyo	-	-	-	-
[021] Pucangrejo	-	-	-	-
[022] Gubugsari	-	-	-	-
[023] Pegandon	-	-	-	-
[024] Penanggulan	-	-	-	-
Kecamatan Pegandon <i>Pegandon Subdistrict</i>	-	-	-	-

Lanjutan Tabel/*Continued Table* 4.4.3

Desa/Kelurahan Village/Kelurahan	Banjir Floods	Banjir Bandang Flash Floods	Kekeringan Drought	Kebakaran Hutan dan Lahan Forest and Land Fires
(1)	(6)	(7)	(8)	(9)
[001] Pekuncen	-	-	-	-
[002] Puguh	-	-	-	-
[003] Wonosari	-	-	-	-
[008] Dawungsari	-	-	-	-
[009] Margomulyo	-	-	-	-
[010] Tegorejo	-	-	-	-
[011] Pesawahan	-	-	-	-
[012] Karangmulyo	-	-	-	-
[021] Pucangrejo	-	-	-	-
[022] Gubugsari	-	-	-	-
[023] Pegandon	-	-	-	-
[024] Penanggulan	-	-	-	-
Kecamatan Pegandon Pegandon Subdistrict	-	-	-	-

Lanjutan Tabel/*Continued Table* 4.4.3

Desa/Kelurahan Village/Kelurahan	Angin Puyuh/ Puting Beliung/ Topan Tornado/Typhoon	Gelombang Pasang Tidal Wave	Abrasi Abrasion
(1)	(10)	(11)	(12)
[001] Pekuncen	-	-	-
[002] Pugu	-	-	-
[003] Wonosari	-	-	-
[008] Dawungsari	-	-	-
[009] Margomulyo	-	-	-
[010] Tegorejo	-	-	-
[011] Pesawahan	-	-	-
[012] Karangmulyo	-	-	-
[021] Pucangrejo	-	-	-
[022] Gubugsari	-	-	-
[023] Pegandon	-	-	-
[024] Penanggulan	-	-	-
Kecamatan Pegandon Pegandon Subdistrict	-	-	-

Sumber/*Source*: Badan Pusat Statistik, Pendataan Potensi Desa (Podes)/BPS-Statistics Indonesia, Village Potential Data Collecting

Tabel 4.4.4
Table

Keberadaan Fasilitas/Upaya Antisipasi/Mitigasi Bencana Alam Menurut Desa di Kecamatan Pegandon, 2021
Existence of Facilities/Efforts for Anticipation/Mitigation of Natural Disasters by Villages in Pegandon Subdistrict, 2021

Desa/Kelurahan <i>Village/Kelurahan</i>	Sistem Peringatan Dini Bencana Alam <i>Natural Disaster Early Warning System</i>	Sistem Peringatan Dini Khusus Tsunami <i>Tsunami Early Warning System</i>	Perlengkapan Keselamatan <i>Safety Equipment</i>
(1)	(2)	(3)	(4)
[001] Pekuncen	Ada	Bukan Wilayah Potensi Tsunami	Tidak Ada
[002] Puguh	Ada	Bukan Wilayah Potensi Tsunami	Tidak Ada
[003] Wonosari	Ada	Bukan Wilayah Potensi Tsunami	Tidak Ada
[008] Dawungsari	Tidak Ada	Bukan Wilayah Potensi Tsunami	Tidak Ada
[009] Margomulyo	Ada	Bukan Wilayah Potensi Tsunami	Tidak Ada
[010] Tegorejo	Tidak Ada	Bukan Wilayah Potensi Tsunami	Tidak Ada
[011] Pesawahan	Ada	Bukan Wilayah Potensi Tsunami	Tidak Ada
[012] Karangmulyo	Ada	Bukan Wilayah Potensi Tsunami	Tidak Ada
[021] Pucangrejo	Tidak Ada	Bukan Wilayah Potensi Tsunami	Tidak Ada
[022] Gubugsari	Tidak Ada	Bukan Wilayah Potensi Tsunami	Tidak Ada
[023] Pegandon	Tidak Ada	Bukan Wilayah Potensi Tsunami	Tidak Ada
[024] Penanggulan	Ada	Bukan Wilayah Potensi Tsunami	Tidak Ada

Lanjutan Tabel/Continued Table 4.4.4

Desa/Kelurahan Village/Kelurahan	Rambu-Rambu dan Jalur Evakuasi Bencana Sign and Evacuation Route	Pembuatan, Perawatan, atau Normalisasi: Sungai, Kanal, Tanggul, Parit, Drainase, Waduk, Pantai, dll Manufacture, Maintenance, or Normalization: Rivers, Canals, Embankment, etc
(1)	(5)	(6)
[001] Pekuncen	Tidak Ada	Ada
[002] Puguh	Tidak Ada	Ada
[003] Wonosari	Tidak Ada	Ada
[008] Dawungsari	Tidak Ada	Ada
[009] Margomulyo	Tidak Ada	Ada
[010] Tegorejo	Tidak Ada	Tidak Ada
[011] Pesawahan	Tidak Ada	Ada
[012] Karangmulyo	Tidak Ada	Ada
[021] Pucangrejo	Tidak Ada	Ada
[022] Gubugsari	Tidak Ada	Ada
[023] Pegandon	Tidak Ada	Ada
[024] Penanggulan	Tidak Ada	Ada

Sumber/Source: Badan Pusat Statistik, Pendataan Potensi Desa (Podes)/BPS-Statistics Indonesia, Village Potential Data Collecting

Tabel
Table 4.4.5

Banyaknya Desa yang Memiliki Kelompok Kegiatan Olahraga Menurut Jenis Olahraga dan Ketersediaan Fasilitas/Lapangan Olahraga di Kecamatan Pegandon, 2021
Number of Villages Having Sport Activities Groups by Type of Sport and Availability of Sport Facilities/Fields in Pegandon Subdistrict, 2021

Jenis Olahraga <i>Type of Sport</i>	Kondisi Fasilitas/Lapangan Olahraga <i>Condition of Sport Facilities/Fields</i>			Tidak Ada Fasilitas/ Lapangan Olahraga <i>No Sport Facilities/ Fields</i>
	Baik	Rusak Sedang	Rusak Parah	
(1)	(2)	(3)	(4)	(5)
Sepak Bola/ <i>Soccer</i>	7	2	-	3
Bola Voli/ <i>Volley Ball</i>	6	3	-	3
Bulu Tangkis/ <i>Badminton</i>	10	1	-	1
Bola Basket/ <i>Basket Ball</i>	-	-	-	12
Tenis Lapangan/ <i>Court Tennis</i>	-	-	-	12
Tenis Meja/ <i>Table Tennis</i>	7	-	-	5
Futsal/ <i>Futsal</i>	-	-	-	12
Renang/ <i>Swimming</i>	-	-	-	12
Bela Diri/ <i>Martial Arts</i>	1	-	-	11
Bilyard/ <i>Billiards</i>	5	1	-	6
Fitnes, Aerobik, dll/ <i>Fitness, Aerobics, etc</i>	2	-	-	10
Lainnya/ <i>Others</i>	1	-	-	10

Sumber/Source: Badan Pusat Statistik, Pendataan Potensi Desa (Podes)/BPS-Statistics Indonesia, *Village Potential Data Collecting*

Produksi Komoditas Pertanian 2022



22.750 Kuintal



17.781 Kuintal



Cabai Rawit

488 Kuintal



395 Kuintal



325 Kuintal

PENJELASAN TEKNIS**TECHNICAL NOTES**

1. Survei Pertanian Hortikultura (SPH) diselenggarakan oleh Badan Pusat Statistik bekerja sama dengan Direktorat Jenderal Hortikultura, Kementerian Pertanian.
 2. Kuesioner yang digunakan dalam pengumpulan data SPH mencakup:
 - a. SPH-SBS digunakan untuk data tanaman sayuran dan buah-buahan semusim.
 - b. SPH-BST digunakan untuk data tanaman buah-buahan dan sayuran tahunan.
 - c. SPH-TBF digunakan untuk data tanaman biofarmaka.
 - d. SPH-TH digunakan untuk data tanaman hias.
 3. Metode yang digunakan dalam survei ini adalah metode pencacahan lengkap terhadap seluruh kecamatan di Kabupaten Kendal dan dilaporkan secara rutin bulanan untuk SPH-SBS dan triwulanan untuk SPH-BST, SPH-TBF, SPH-TH oleh KCD.
1. *The Agricultural Survey for Horticulture (SPH) is carried out by the BPS-Statistics Indonesia in cooperation with the Directorate General of Horticulture, Ministry of Agriculture.*
 2. *The questionnaire used to collect the Agricultural Survey for Horticultural data are:*
 - a. *SPH-SBS used for data on seasonal vegetable and fruit plants.*
 - b. *SPH-BST used for data on annual fruit and vegetable plants.*
 - c. *SPH-BF used for data on medical plants.*
 - d. *SPH-TH used for data on ornamental plants.*
 3. *The method used in this survey is complete enumeration for all of sub districts in Indonesia and reported monthly for SPH-SBS and quaterly for SPH-BST, SPH-TBF, SPH-TH by adricultural extension workers.*

ULASAN

Produksi tanaman sayuran dan buah semusim terbesar di Kecamatan Pegandon selama tahun 2022 adalah semangka (22.750 kuintal) dengan luas panen sebesar 111 hektar. Selain semangka terdapat komoditas lain yang menonjol yaitu bawang merah dengan produksi sebesar 17.781 kuintal pada tahun 2022. Hal ini tidak mengherankan karena banyak desa di Kecamatan Pegandon yang merupakan sentra produksi bawang merah.

Tanaman biofarmaka merupakan tanaman yang biasa digunakan untuk obat-obatan, kosmetik, dan kesehatan dengan menggunakan bagian-bagian tanaman seperti daun, batang, buah, umbi (rimpang) maupun akar. Produksi tanaman biofarmaka di Kecamatan Pegandon jenis kunyit pada tahun 2022 mencapai 69.100 kg.

Selain tanaman sayuran, buah semusim, dan biofarmaka, potensi tanaman buah dan sayuran tahunan di Kecamatan Pegandon cukup menjanjikan. Produksi tanaman buah terbesar adalah mangga dengan jumlah produksi mencapai 7.124 kuintal. Sementara untuk produksi tanaman sayuran terbesar adalah melinjo yang jumlah produksi mencapai 193 kuintal. Tanaman sayuran dan buah tahunan lain yang ada di Kecamatan Pegandon antara lain pisang, pepaya, jambu air, nangka, dan petai tetapi jumlah produksinya tidak terlalu besar.

DESCRIPTION

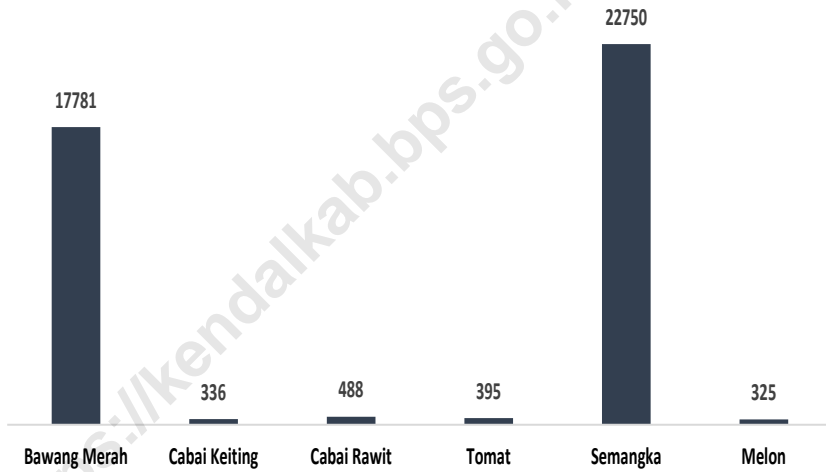
The Largest production of seasonal vegetables and fruit in Pegandon Subdistrict during 2022 is watermelon (22.750 quintals) with a harvested area of 111 hectares. Besides watermelon, there is another prominent commodity, namely shallot with a production of 17.781 quintals in 2022. This is not surprising because many villages in the Pegandon Subdistrict are production centers for shallot.

Biopharmaceutical plants are plants commonly used for medicine, cosmetics, and health by using plant parts such as leaves, stems, fruits, tubers (rhizomes) and roots. The production of biopharmaceutical plants in Pegandon Subdistrict of turmeric in 2022 will reach 69.100 kg.

In addition to vegetable crops, seasonal fruit, and biopharmaceuticals, the potential for annual fruit and vegetable crops in Pegandon Subdistrict is quite promising. The largest production of fruit crops is mango with total production reaching 7.124 quintals. Meanwhile, the largest vegetable crop production is melinjo with total production reaching 193 quintals. Other annual fruit and vegetable crops in Pegandon Subdistrict include bananas, papayas, guavas, jackfruit, and petai, but the amount of production is not too large.

Gambar 5.1
Figures

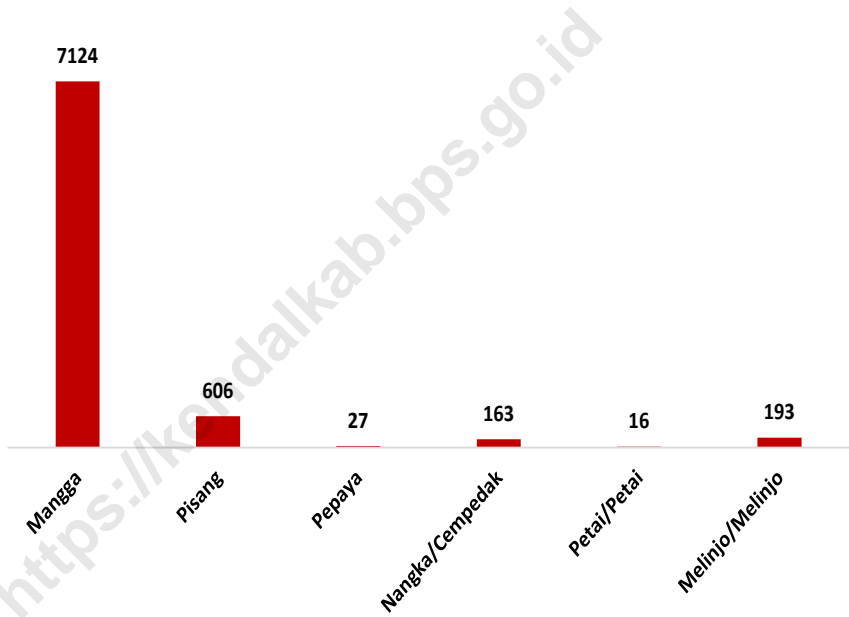
**Produksi Tanaman Sayuran dan Buah-buahan Semusim
di Kecamatan Pegandon (kuintal), 2022**
*Production of Seasonal Vegetables and Fruits in Pegandon
Subdistrict (quintal), 2022*



Sumber/Source : Badan Pusat Statistik, Statistik Pertanian Hortikultura SPH-SBS/BPS-Statistics Indonesia, Agricultural Statistic for Horticulture SPH-SBS

Gambar 5.2
Figures

Produksi Buah-Buahan dan Sayuran Tahunan Menurut Jenis Tanaman di Kecamatan Pegandon (kuintal), 2022
Production of Annual Fruits and Vegetables by Kind of Plant in Pegandon Subdistrict (quintal), 2022



Sumber/Source : Badan Pusat Statistik, Statistik Pertanian Hortikultura SPH-SBS/BPS-Statistics Indonesia, Agricultural Statistic for Horticulture SPH-SBS

Tabel
Table 5.1

Luas Panen Tanaman Sayuran dan Buah-buahan Semusim Menurut Jenis Tanaman di Kecamatan Pegandon (ha), 2019–2022
Harvested Area of Seasonal Vegetables and Fruits by Kind of Plant in Pegandon Subdistrict (ha), 2019–2022

Jenis Tanaman Kind of Plants	2019	2020	2021	2022
(1)	(2)	(3)	(4)	(5)
Sayuran/Vegetables:				
Bawang Merah/ <i>Shallots</i>	243	-	337	185
Cabai Besar/TW/Teropong <i>Chili/Big Chili</i>	1	-	-	-
Cabai Keriting <i>Chili/Curly Chili</i>	-	-	-	6
Cabai Rawit <i>Chili/Cayenne Pepper</i>	2	2	9	11
Kentang/ <i>Potato</i>	-	-	-	-
Kubis/ <i>Cabbage</i>	-	-	-	-
Tomat/ <i>Tomato</i>	-	-	-	6
Bawang Putih/ <i>Garlic</i>	-	-	-	-
Kacang Panjang/ <i>Long Beans</i>	-	-	-	-
Buah-buahan/Fruits:				
Semangka/ <i>Watermelon</i>	72	53	7	111
Melon/ <i>Melon</i>	-	-	2	2

Sumber/Source: Badan Pusat Statistik, Statistik Pertanian Hortikultura SPH-SBS/BPS-Statistics Indonesia, Agricultural Statistic for Horticulture SPH-SBS

Tabel 5.2
Table

Produksi Tanaman Sayuran dan Buah-buahan Semusim Menurut Jenis Tanaman di Kecamatan Pegandon (kuintal), 2019–2022
Production of Seasonal Vegetables and Fruits by Kind of Plant in Pegandon Subdistrict (kuintal), 2019–2022

Jenis Tanaman <i>Kind of Plants</i>	2019	2020	2021	2022
(1)	(2)	(3)	(4)	(5)
Sayuran/Vegetables:				
Bawang Merah/ <i>Shallots</i>	21 900	14 027	31 390	17 781
Cabai Besar/TW/Teropong <i>Chili/Big Chili</i>	79	-	-	-
Cabai Keiting <i>Curly Chili</i>	-	-	-	336
Cabai Rawit <i>Chili/Cayenne Pepper</i>	152	155	454	488
Kentang/ <i>Potato</i>	-	-	-	-
Kubis/ <i>Cabbage</i>	-	-	-	-
Tomat/ <i>Tomato</i>	-	-	-	395
Bawang Putih/ <i>Garlic</i>	-	-	-	-
Kacang Panjang/ <i>Long Beans</i>	-	-	-	-
Buah–buahan/Fruits:				
Semangka/ <i>Watermelon</i>	14 890	10 834	1 470	22 750
Melon/ <i>Melon</i>	-	-	330	325

Sumber/*Source*: Badan Pusat Statistik, Statistik Pertanian Hortikultura SPH-SBS/BPS-Statistics Indonesia, *Agricultural Statistic for Horticulture SPH-SBS*

Tabel
Table 5.3

**Luas Panen Tanaman Biofarmaka Menurut Jenis Tanaman
di Kecamatan Pegandon (m²), 2019–2022**
**Harvested Area of Medicinal Plants by Kind of Plant in
Pegandon Subdistrict (m²), 2019–2022**

Jenis Tanaman Kind of Plants	2019	2020	2021	2022
(1)	(2)	(3)	(4)	(5)
Jahe/Ginger	-	-	-	-
Laos/Lengkuas/Galanga	-	-	-	-
Kencur/East Indian Galangal	-	-	-	-
Kunyit/Turmeric	50 000	50 000	50 100	69 000
Kapulaga/Cardamom	-	-	-	-
Temulawak/Curcuma	-	-	-	-

Sumber/Source: Badan Pusat Statistik, Statistik Pertanian Hortikultura SPH-TBF/BPS-Statistics Indonesia, Agricultural Statistic for Horticulture SPH-TBF

Tabel
Table 5.4

Produksi Tanaman Biofarmaka Menurut Jenis Tanaman di Kecamatan Pegandon (kg), 2019–2022
Production of Medicinal Plants by Kind of Plant in Pegandon Subdistrict (kg), 2019–2022

Jenis Tanaman Kind of Plants	2019	2020	2021	2022
(1)	(2)	(3)	(4)	(5)
Jahe/Ginger	-	-	-	-
Laos/Lengkuas/Galanga	-	-	-	-
Kencur/East Indian Galangal	-	-	-	-
Kunyit/Turmeric	21 500	60 500	98 650	69 100
Kapulaga/Cardamom	-	-	-	-
Temulawak/Curcuma	-	-	-	-

Sumber/Source: Badan Pusat Statistik, Statistik Pertanian Hortikultura SPH-TBF/BPS-Statistics Indonesia, Agricultural Statistic for Horticulture SPH-TBF

Tabel
Table 5.5

**Luas Panen Tanaman Hias Menurut Jenis Tanaman di
Kecamatan Pegandon (m²), 2019–2022**
**Harvested Area of Ornamental Plants by Kind of Plant in
Pegandon Subdistrict (m²), 2019–2022**

Jenis Tanaman Kind of Plants	2019	2020	2021	2022
(1)	(2)	(3)	(4)	(5)
Anggrek Pot/Pot Orchid	-	-	-	-
Anggrek Potong/Cut Orchid	-	-	-	-
Krisan/Chrysantemum	-	-	-	-
Mawar/Rose	-	-	-	-
Sedap Malam/Tuberose	-	-	-	-
Adenium/Adenium	-	-	-	-

Sumber/Source: Badan Pusat Statistik, Statistik Pertanian Hortikultura SPH-TH/BPS-Statistics Indonesia, Agricultural Statistik for Horticulture SPH-TH

Tabel 5.6 **Produksi Tanaman Hias Menurut Jenis Tanaman di Kecamatan Pegandon (tangkai), 2019–2022**
Table **Production of Ornamental Plants by Kind of Plant n Pegandon Subdistrict (stalks), 2019–2022**

Jenis Tanaman Kind of Plants	2019	2020	2021	2022
(1)	(2)	(3)	(4)	(5)
Anggrek Pot/Pot Orchid	-	-	-	-
Anggrek Potong/Cut Orchid	-	-	-	-
Krisan/Chrysantemum	-	-	-	-
Mawar/Rose	-	-	-	-
Sedap Malam/Tuberose	-	-	-	-
Adenium/Adenium	-	-	-	-

Sumber/Source: Badan Pusat Statistik, Statistik Pertanian Hortikultura SPH-TH/BPS-Statistics Indonesia, Agricultural Statistik for Horticulture SPH-TH

Tabel 5.7
Table

Produksi Buah-Buahan dan Sayuran Tahunan Menurut Jenis Tanaman di Kecamatan Pegandon (kuintal), 2019–2022
Production of Annual Fruits and Vegetables by Kind of Plant in Pegandon Subdistrict (quintal), 2019–2022

Jenis Tanaman <i>Kind of Plants</i>	2019	2020	2021	2022
(1)	(2)	(3)	(4)	(5)
Buah–Buahan/Fruits:				
Mangga/ <i>Mango</i>	3 889	8 030	14 499	7 124
Durian/ <i>Durian</i>	-	-	-	-
Jeruk Siam/ <i>Keprok/Orange/Tangerine</i>	-	-	-	-
Pisang/ <i>Banana</i>	457	610	813	606
Pepaya/ <i>Papaya</i>	50	99	30	27
Salak/ <i>Snakefruit</i>	-	-	-	-
Jambu Biji/ <i>Guava</i>	91	109	91	-
Nangka/ <i>Cempedak/Jackfruit</i>	92	-	424	163
Sayuran/Vegetables:				
Petai/ <i>Petai</i>	20	-	85	16
Melinjo/ <i>Melinjo</i>	525	240	1 847	193

Sumber/Source: Badan Pusat Statistik, Statistik Pertanian Hortikultura SPH-BST/BPS-Statistics Indonesia, Agricultural Statistic for Horticulture SPH-BST

PARIWISATA, TRANSPORTASI, DAN KOMUNIKASI

BAB VI



**8 Unit Menara
Telepon
Seluler**



**1 Unit Kantor
Pos**

**8 Desa dengan
Angkutan Trayek
Tetap**



PENJELASAN TEKNIS

TECHNICAL NOTES

- | | |
|---|--|
| <p>1. Konsep dan definisi pariwisata mengikuti rekomendasi United Nations World Tourism Organization (UNWTO).</p> | <p>1. <i>The concept and definition of tourism follows the recommendations of the United Nations World Tourism Organization (UNWTO)</i></p> |
| <p>2. Sarana Akomodasi di Kecamatan Pegandon Berupa Hotel yang berada di Desa Trayu Sebanyak 2 Hotel.</p> | <p>2. <i>Accommodation facilities in the District of Pegandon in the form of hotels in the village of Trayu as many as 2 hotels.</i></p> |
| <p>3. Logistik yang ada di Kecamatan Pegandon berupa PT POS yang hanya berada di Desa Ngareanak, Desa Kalirejo dan Desa Trayu.</p> | <p>3. <i>Logistics in Pegandon District is in the form of PT POS which is only in Ngareanak Village, Kalirejo Village and Trayu Village.</i></p> |
| <p>4. Menara Telepon Seluler dan Operator Layanan Komunikasi Telepon Seluler yang berada di Kecamatan Pegandon sebanyak 12 BTS.</p> | <p>4. <i>Cellular Telephone Towers and Cellular Telephone Communication Service Operators in the Pegandon Sub-District with 12 BTS.</i></p> |
| <p>5. Telepon adalah suatu sistem telekomunikasi yang diadakan untuk meneruskan berita dengan percakapan.</p> | <p>5. <i>The telephone is a telecommunication system that is used to forward news by conversation.</i></p> |

ULASAN

Sarana dan prasarana transportasi antar desa di Kecamatan Pegandon sebagai mobilitas penduduk dan perekonomian seluruhnya menggunakan angkutan darat dan sebagian besar sudah ada angkutan dengan trayek tetap, hanya 4 desa yang belum ada angkutan trayek tetap yaitu Desa Pekuncen, Desa Wonosari, Desa Pesawahan dan Desa Karangmulyo. Permukaan jalan di seluruh wilayah desa di kecamatan sudah beraspal/beton dan dapat dilalui sepanjang tahun.

Sedangkan kondisi komunikasi di kecamatan Pegandon tahun 2022 untuk kantor pos hanya ada 1 unit di Desa Pegandon. Perusahaan dan agen jasa ekspedisi swasta hanya ada beroperasi di 2 desa. Dilihat dari segi telekomunikasi di Kecamatan Pegandon terdapat 8 menara telepon seluler yang tersebar di 7 desa, dengan jumlah operator layanan komunikasi telepon seluler sudah semua desa terlayani dengan kekuatan sinyal sebagian besar sinyal kuat bahkan di beberapa desa kekuatan sinyalnya sangat kuat.

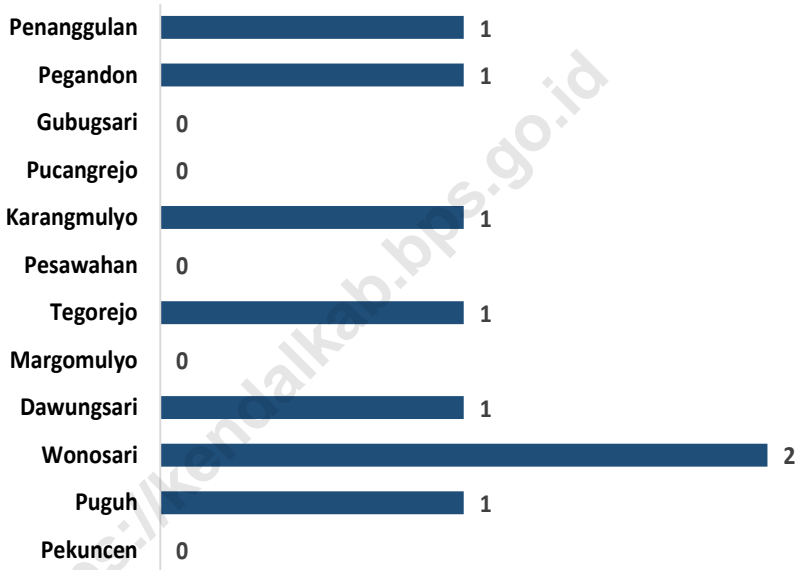
DESCRIPTION

Inter-village transportation facilities and infrastructure in Pegandon Subdistrict as population mobility and the economy entirely use land transportation and most of them already have transportation with fixed routes, only 4 villages that do not have fixed route transportation, namely Pekuncen Village, Wonosari Village, Pesawahan Village and Karangmulyo Village. Road surfaces in all village areas in the subdistrict are paved/concrete and can be traversed throughout the year.

Meanwhile, the communication condition in Pegandon Subdistrict in 2022 for the post office is only 1 unit in Pegandon Village. Private shipping companies and agents only operate in 2 villages. In terms of telecommunications, in Pegandon Subdistrict there are 8 cell phone towers spread over 7 villages, with a number of cellular telephone communication service operators, all villages have been served with signal strength, most of the signals are strong, even in some villages the signal strength is very strong.

Gambar 6.1
Figures

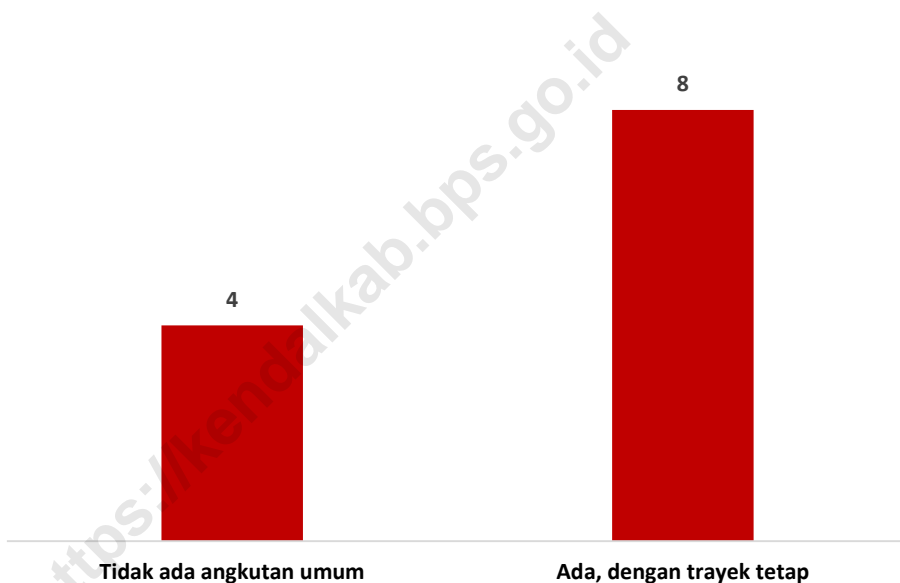
Jumlah Menara Telepon seluler di Kecamatan Pegandon, 2021
Number of Base Transceiver Station (BTS) in Pegandon Subdistrict, 2021



Sumber/Source : Badan Pusat Statistik, Pendataan Potensi Desa (Podes)/BPS-Statistics Indonesia, Village Potential Data Collecting

Gambar 6.2
Figures

**Prasarana dan Sarana Transportasi Antar Desa di
Kecamatan Pegandon, 2021**
*Inter-Villages Transportation Infrastructure and Facilities
in Pegandon Subdistrict, 2021*



Sumber/Source : Badan Pusat Statistik, Pendataan Potensi Desa (Podes)/BPS-Statistics Indonesia, Village Potential Data Collecting

6.1 PARIWISATA TOURISM

Tabel 6.1.1 Jumlah Sarana Akomodasi Menurut Desa dan Jenis Akomodasi di Kecamatan Pegandon, 2021
Table *Number of Accomodation Facilities by Villages and Type of Accomodation in Pegandon Subdistrict, 2021*

Desa/Kelurahan Village/Kelurahan	Hotel Hotel	Penginapan Inn
(1)	(2)	(3)
[001] Pekuncen	-	-
[002] Puguh	-	-
[003] Wonosari	-	-
[008] Dawungsari	-	-
[009] Margomulyo	-	-
[010] Tegorejo	-	-
[011] Pesawahan	-	-
[012] Karangmulyo	-	-
[021] Pucangrejo	-	-
[022] Gubugsari	-	-
[023] Pegandon	-	-
[024] Penanggulan	-	-
Kecamatan Pegandon Pegandon Subdistrict	-	-

Sumber/Source: Badan Pusat Statistik, Pendataan Potensi Desa (Podes)/BPS-Statistics Indonesia, Village Potential Data Collecting

6.2 TRANSPORTASI TRANSPORTATION

Tabel 6.2.1 Prasarana dan Sarana Transportasi Antar Desa Menurut Desa di Kecamatan Pegandon, 2021
Table 6.2.1 Inter-Villages Transportation Infrastructure and Facilities by Villages in Pegandon Subdistrict, 2021

Desa/Kelurahan Village/Kelurahan	Jenis Prasarana Transportasi Type of Transportation Infrastructure	Keberadaan Angkutan Umum Availability of Public Transportation
(1)	(2)	(3)
[001] Pekuncen	Darat	Tidak ada angkutan umum
[002] Puguh	Darat	Ada, dengan trayek tetap
[003] Wonosari	Darat	Tidak ada angkutan umum
[008] Dawungsari	Darat	Ada, dengan trayek tetap
[009] Margomulyo	Darat	Ada, dengan trayek tetap
[010] Tegorejo	Darat	Ada, dengan trayek tetap
[011] Pesawahan	Darat	Tidak ada angkutan umum
[012] Karangmulyo	Darat	Tidak ada angkutan umum
[021] Pucangrejo	Darat	Ada, dengan trayek tetap
[022] Gubugsari	Darat	Ada, dengan trayek tetap
[023] Pegandon	Darat	Ada, dengan trayek tetap
[024] Penanggulan	Darat	Ada, dengan trayek tetap

Lanjutan Tabel/*Continued Table* 6.2.1

Desa/Kelurahan <i>Village/Kelurahan</i>	Jenis Permukaan Jalan Darat Terluas <i>Type of The Widest Road Surface</i>	Dapat Dilalui Kendaraan Bermotor Roda 4 atau Lebih <i>Passable by Vehicle with 4 or more Wheels</i>
(1)	(4)	(5)
[001] Pekuncen	Aspal/beton	Sepanjang tahun
[002] Puguh	Aspal/beton	Sepanjang tahun
[003] Wonosari	Aspal/beton	Sepanjang tahun
[008] Dawungsari	Aspal/beton	Sepanjang tahun
[009] Margomulyo	Aspal/beton	Sepanjang tahun
[010] Tegorejo	Aspal/beton	Sepanjang tahun
[011] Pesawahan	Aspal/beton	Sepanjang tahun
[012] Karangmulyo	Aspal/beton	Sepanjang tahun
[021] Pucangrejo	Aspal/beton	Sepanjang tahun
[022] Gubugsari	Aspal/beton	Sepanjang tahun
[023] Pegandon	Aspal/beton	Sepanjang tahun
[024] Penanggulan	Aspal/beton	Sepanjang tahun

Sumber/*Source*: Badan Pusat Statistik, Pendataan Potensi Desa (Podes)/BPS-Statistics Indonesia, *Village Potential Data Collecting*

6.3 KOMUNIKASI COMMUNICATION

Tabel 6.3.1 Keberadaan Kantor Pos/Pos Pembantu/Rumah Pos, Pos Keliling, dan Perusahaan/Agen Jasa Ekspedisi Swasta Menurut Desa di Kecamatan Pegandon, 2021
Number of Post Office/Subsidiary of Post Office, Mobile Portal Service, Private Expedition Service Company by Villages in Pegandon Subdistrict, 2021

Desa/Kelurahan <i>Village/Kelurahan</i>	Kantor Pos/Pos Pembantu/Rumah Pos <i>Post Office/Subsidiary of Post Office</i>	Pos Keliling <i>Mobile Portal Service</i>	Perusahaan/Agen Jasa Ekspedisi Swasta <i>Private Expedition Service Company</i>
(1)	(2)	(3)	(4)
[001] Pekuncen	Tidak Ada	Tidak Ada	Tidak Ada
[002] Puguh	Tidak Ada	Tidak Ada	Tidak Ada
[003] Wonosari	Tidak Ada	Tidak Ada	Tidak Ada
[008] Dawungsari	Tidak Ada	Tidak Ada	Tidak Ada
[009] Margomulyo	Tidak Ada	Tidak Ada	Tidak Ada
[010] Tegorejo	Tidak Ada	Tidak Ada	Tidak Ada
[011] Pesawahan	Tidak Ada	Tidak Ada	Tidak Ada
[012] Karangmulyo	Tidak Ada	Tidak Ada	Tidak Ada
[021] Pucangrejo	Tidak Ada	Tidak Ada	Tidak Ada
[022] Gubugsari	Tidak Ada	Tidak Ada	Beroperasi
[023] Pegandon	Beroperasi	Tidak Ada	Tidak Ada
[024] Penanggulan	Tidak Ada	Tidak Ada	Beroperasi

Sumber/Source: Badan Pusat Statistik, Pendataan Potensi Desa (Podes)/BPS-Statistics Indonesia, Village Potential Data Collecting

Tabel
Table 6.3.2

Jumlah Menara Telepon seluler dan Operator Layanan Komunikasi Telepon Seluler Menurut Desa di Kecamatan Pegandon, 2021
Number of Base Transceiver Station (BTS) and Cellular Phone Communication Service Operators by Villages in Pegandon Subdistrict, 2021

Desa/Kelurahan Village/Kelurahan	Jumlah Menara Telepon seluler Number of Base Transceiver Station (BTS)	Jumlah Operator Layanan Komunikasi Telepon Seluler Cellular Phone Communication Service Operators
(1)	(2)	(3)
[001] Pekuncen	-	5
[002] Puguh	1	5
[003] Wonosari	2	5
[008] Dawungsari	1	5
[009] Margomulyo	-	5
[010] Tegorejo	1	5
[011] Pesawahan	-	5
[012] Karangmulyo	1	5
[021] Pucangrejo	-	5
[022] Gubugsari	-	5
[023] Pegandon	1	5
[024] Penanggulan	1	5
Kecamatan Pegandon Pegandon Subdistrict	8	60

Sumber/Source: Badan Pusat Statistik, Pendataan Potensi Desa (Podes)/BPS-Statistics Indonesia, Village Potential Data Collecting

Tabel 6.3.3 Kekuatan Sinyal Telepon Seluler dan Jenis Sinyal Internet Telepon Seluler Menurut Desa di Kecamatan Pegandon, 2021
The Strenght of Cellular Phone Signal by Villages in Pegandon Subdistrict, 2021

Desa/Kelurahan Village/Kelurahan	Kekuatan Sinyal Telepon Seluler The Strenght of Cellular Phone Signal	Jenis Sinyal Internet Telepon Seluler Type of Cellular Phone Signal
(1)	(2)	(3)
[001] Pekuncen	Sinyal Kuat	4G/LTE
[002] Puguh	Sinyal Kuat	4G/LTE
[003] Wonosari	Sinyal Kuat	4G/LTE
[008] Dawungsari	Sinyal Sangat Kuat	4G/LTE
[009] Margomulyo	Sinyal Kuat	4G/LTE
[010] Tegorejo	Sinyal Sangat Kuat	4G/LTE
[011] Pesawahan	Sinyal Kuat	4G/LTE
[012] Karangmulyo	Sinyal Kuat	4G/LTE
[021] Pucangrejo	Sinyal Kuat	4G/LTE
[022] Gubugsari	Sinyal Sangat Kuat	4G/LTE
[023] Pegandon	Sinyal Sangat Kuat	4G/LTE
[024] Penanggulan	Sinyal Sangat Kuat	4G/LTE

Sumber/Source: Badan Pusat Statistik, Pendataan Potensi Desa (Podes)/BPS-Statistics Indonesia, Village Potential Data Collecting

Bank Dan Lembaga Bukan Bank

**6 Unit Bank
Umum
Pemerintah**



**6 Unit Bank
Perkreditan
Rakyat**

**6 Unit
Koperasi
Simpan Pinjam**

Sarana Prasarana Perekonomian

1 Pasar

**5 Kelompok
Pertokoan**

9 Minimarket



PENJELASAN TEKNIS**TECHNICAL NOTES**

- | | |
|---|--|
| <p>1. Data statistik perbankan bersumber dari beberapa bank yang ada di Kabupaten Kendal yang terdiri dari :</p> <p>a. Bank Jateng Cabang Kendal</p> <p>b. BRI Cabang Kendal</p> <p>c. BPR Kendali Artha</p> | <p>1. <i>Banking statistics are obtained from several banks in Kendal Regency, such as :</i></p> <p><i>a. Bank Jateng, Kendal Branch</i></p> <p><i>b. BRI, Kendal Branch</i></p> <p><i>c. BPR Kendali Artha</i></p> |
| <p>2. Penabung adalah seseorang yang menyetorkan sebagian uang yang dimiliki untuk disimpan.</p> | <p>2. <i>Saver is someone who sets aside some of the money they have to save.</i></p> |
| <p>3. Tabungan adalah simpanan yang penarikannya hanya dapat dilakukan menurut syarat tertentu yang disepakati, dan /atau alat lainnya yang dipersamakan dengan itu.</p> | <p>3. <i>Savings are deposits whose withdrawals can only be made under certain agreed terms, and/or other tools equated to it.</i></p> |
| <p>4. Giro adalah simpanan pihak ketiga yang penarikan dananya dapat dilakukan sewaktu-waktu dengan syarat menerbitkan cek dan bilyet giro.</p> | <p>4. <i>Giro is a third party deposit whose withdrawal can be made at any time on the condition that it issues cheques and bilyet giro</i></p> |
| <p>5. Deposito adalah salah satu produk perbankan yang memberikan layanan untuk menyimpan dana dalam jangka waktu tertentu.</p> | <p>5. <i>Deposit is one of the banking products that provide services to store funds for a certain period of time</i></p> |
| <p>6. Koperasi adalah badan usaha yang beranggotakan orang seorang atau badan hukum koperasi dengan melandaskan kegiatannya berdasarkan prinsip koperasi sekaligus sebagai gerakan ekonomi rakyat yang berdasar atas asas kekeluargaan. Pasar</p> | <p>6. <i>Cooperative is an establishment that its members are people or establishments with legal status of cooperative and its activities based on people economic movement The market is an economic institution where buyers and sellers meet, directly or indirectly, to conduct</i></p> |

adalah lembaga ekonomi tempat bertemunya pembeli dan penjual, baik secara langsung maupun tidak langsung, untuk melakukan transaksi perdagangan

7. Pasar Tradisional adalah Pasar yang dibangun dan dikelola oleh Pemerintah, Pemerintah Daerah, Swasta, BUMN dan BUMD termasuk kerjasama dengan Swasta dengan tempat usaha berupa toko, kios, los, dan tenda yang dimiliki/ dikelola oleh Pedagang kecil, menengah, swadaya masyarakat atau koperasi dengan usaha skala kecil, modal kecil dan dengan proses jual beli barang dagangan melalui tawar menawar.
8. Pasar Desa adalah pasar tradisional yang berkedudukan di desa dan dikelola serta dikembangkan oleh Pemerintah Desa dan masyarakat Desa, menempati lahan milik pemerintah desa (lahan kas desa) maupun masyarakat (wakaf), dikelola dan dikembangkan oleh Pemerintah Desa dan masyarakat baik secara sendiri-sendiri maupun bersama-sama dalam pembiayaannya.

trade transactions

7. *Traditional Market is a Market that is built and managed by the Government, Regional Government, Private, BUMN and BUMD including cooperation with the Private sector with business places in the form of shops, kiosks, stalls, and tents owned / managed by small, medium, non-governmental traders or cooperatives with small scale business, small capital and with the process of buying and selling merchandise through bargaining.*
8. *Village Market is a traditional market located in the village and managed and developed by the Village Government and the Village community, occupying land owned by the village government (village treasury land) and the community (waqf), managed and developed by the Village Government and the community both individually and individually together in its financing.*

ULASAN**DESCRIPTION**

Pada tahun 2021, kondisi perekonomian di Kecamatan Pegandon tidak mengalami peningkatan dari tahun sebelumnya. Sarana lembaga keuangan yang ada di Kecamatan Pegandon yaitu bank umum sebanyak 6 unit dan Bank Perkreditan Rakyat (BPR) sebanyak 6 unit.

Jumlah koperasi aktif di Kecamatan Pegandon pada tahun 2021 sebanyak 7 unit yang terdiri dari koperasi simpan pinjam sebanyak 6 unit dan koperasi lainnya sebanyak 1 unit.

Jumlah Koperasi Unit Desa (KUD) tidak mengalami perubahan sejak dulu sampai sekarang yaitu hanya ada 1 unit KUD yang berada di Desa Tegorejo.

Sarana lain yang menunjang perputaran uang yang ada di Kecamatan Pegandon adalah sektor perdagangan. Secara umum, kondisi sarana perdagangan di Kecamatan Pegandon pada tahun 2021 adalah terdapatnya 5 kelompok pertokoan, 1 unit pasar dengan bangunan permanen, 9 unit minimarket dan 8 restoran/rumah makan.

In 2021, the economic condition in Pegandon Subdistrict will not increase from the previous year. The existing financial institution facilities in Pegandon Subdistrict are 6 units of commercial banks and 6 units of People's Credit Bank (BPR).

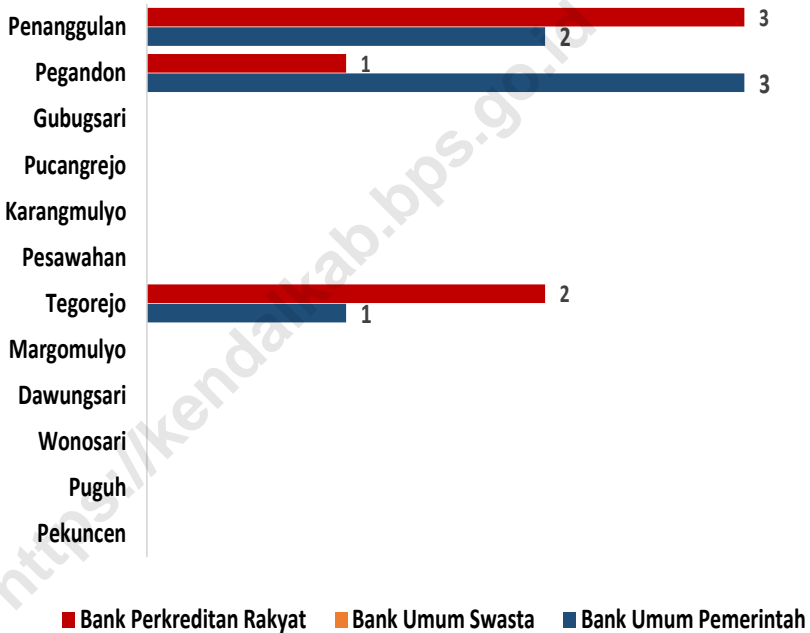
The number of active cooperatives in Pegandon Subdistrict in 2021 is 7 units consisting of 6 units of savings and loan cooperatives and 1 unit of other cooperatives.

The number of Village Unit Cooperatives (KUD) has not changed since the past until now, namely there is only 1 KUD unit in Tegorejo Village.

Another facility that supports the circulation of money in Pegandon Subdistrict is the trade sector. In general, the condition of trading facilities in Pegandon Subdistrict in 2021 is that there are 5 shopping groups, 1 market unit with permanent buildings, 9 minimarket units and 8 restaurants/restaurants.

Gambar 7.1
Figures

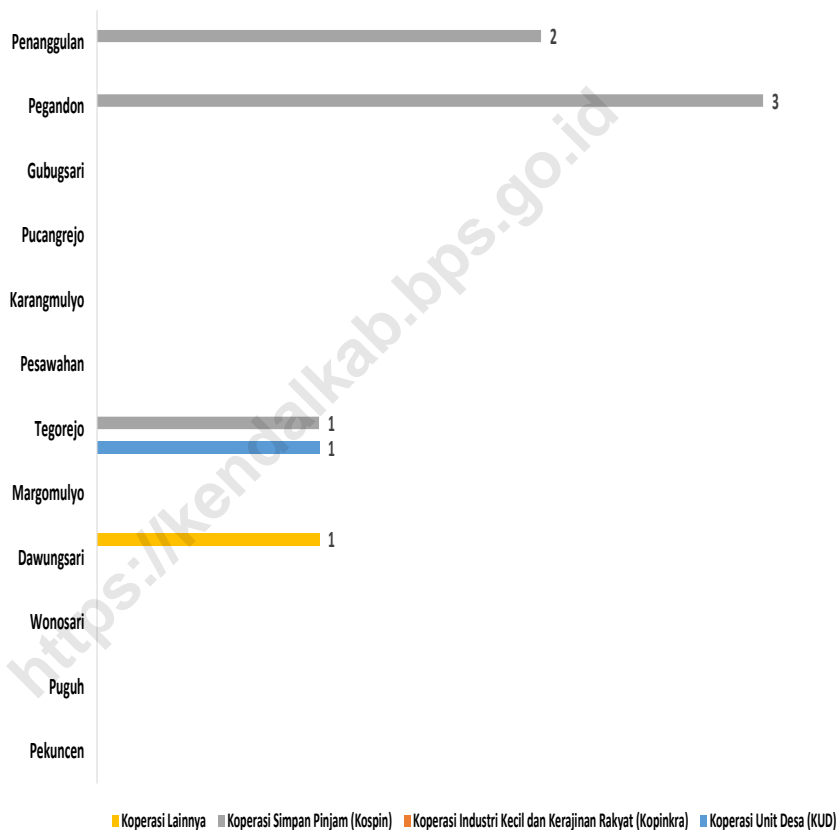
Banyaknya Sarana Lembaga Keuangan Bank Menurut Desa dan Jenis Bank di Kecamatan Pegandon, 2021
Number of Bank by Villages and Type of Bank in Pegandon Subdistrict, 2021



Sumber/Source : Badan Pusat Statistik, Pendataan Potensi Desa (Podes)/BPS-Statistics Indonesia, Village Potential Data Collecting

Gambar 7.2
Figures

Banyaknya Koperasi Aktif Menurut Menurut Desa dan Jenis Koperasi di Kecamatan Pegandon, 2021
Number of Cooperative by Villages and Type of Cooperative in Pegandon Subdistrict, 2021



Sumber/Source : Badan Pusat Statistik, Pendataan Potensi Desa (Podes)/BPS-Statistics Indonesia, Village Potential Data Collecting

Tabel 7.1
Table

Banyaknya Sarana Lembaga Keuangan Bank Menurut Desa dan Jenis Bank di Kecamatan Pegandon, 2021
Number of Bank by Villages and Type of Bank in Pegandon Subdistrict, 2021

Desa/Kelurahan Village/Kelurahan	Bank Umum Pemerintah Government Bank	Bank Umum Swasta Private Bank	Bank Perkreditan Rakyat (BPR) Rural Bank
(1)	(2)	(3)	(4)
[001] Pekuncen	-	-	-
[002] Puguh	-	-	-
[003] Wonosari	-	-	-
[008] Dawungsari	-	-	-
[009] Margomulyo	-	-	-
[010] Tegorejo	1	-	2
[011] Pesawahan	-	-	-
[012] Karangmulyo	-	-	-
[021] Pucangrejo	-	-	-
[022] Gubugsari	-	-	-
[023] Pegandon	3	-	1
[024] Penanggulan	2	-	3
Kecamatan Pegandon Pegandon Subdistrict	6	-	6

Sumber/Source: Badan Pusat Statistik, Pendataan Potensi Desa (Podes)/BPS-Statistics Indonesia, Village Potential Data Collecting

Tabel 7.2
Table

Banyaknya Koperasi Aktif Menurut Menurut Desa dan Jenis Koperasi di Kecamatan Pegandon, 2021
Number of Cooperative by Villages and Type of Cooperative in Pegandon Subdistrict, 2021

Desa/Kelurahan <i>Village/Kelurahan</i>	Koperasi Unit Desa (KUD) <i>Village Cooperative Unit</i>	Koperasi Industri Kecil dan Kerajinan Rakyat (Kopinkra) <i>Small Industry and Citizen Handicraft Cooperative</i>
(1)	(2)	(3)
[001] Pekuncen	-	-
[002] Pugu	-	-
[003] Wonosari	-	-
[008] Dawungsari	-	-
[009] Margomulyo	-	-
[010] Tegorejo	1	-
[011] Pesawahan	-	-
[012] Karangmulyo	-	-
[021] Pucangrejo	-	-
[022] Gubugsari	-	-
[023] Pegandon	-	-
[024] Penanggulan	-	-
Kecamatan Pegandon Pegandon Subdistrict	1	-

Lanjutan Tabel/Continued Table 7.2

Desa/Kelurahan Village/Kelurahan	Koperasi Simpan Pinjam (Kospin) Savings and Loan Cooperative	Koperasi Lainnya Other Cooperative
(1)	(4)	(5)
[001] Pekuncen	-	-
[002] Pugu	-	-
[003] Wonosari	-	-
[008] Dawungsari	-	1
[009] Margomulyo	-	-
[010] Tegorejo	1	-
[011] Pesawahan	-	-
[012] Karangmulyo	-	-
[021] Pucangrejo	-	-
[022] Gubugsari	-	-
[023] Pegandon	3	-
[024] Penanggulan	2	-
Kecamatan Pegandon Pegandon Subdistrict	6	1

Sumber/Source: Badan Pusat Statistik, Pendataan Potensi Desa (Podes)/BPS-Statistics Indonesia, Village Potential Data Collecting

Tabel 7.3
Table

Banyaknya Sarana Perdagangan Menurut Desa dan Jenis Sarana Perdagangan di Kecamatan Pegandon, 2021
Number of Trade Facilities by Villages and Type of Trade Facilities in Pegandon Subdistrict, 2021

Desa/Kelurahan Village/Kelurahan	Kelompok Pertokoan Shopping Complexs	Pasar dengan Bangunan Permanen Markets in Permanent Building	Pasar dengan Bangunan Semi Permanen Market in Semi Permanent Building
(1)	(2)	(3)	(4)
[001] Pekuncen	-	-	-
[002] Puguh	-	-	-
[003] Wonosari	-	-	-
[008] Dawungsari	-	-	-
[009] Margomulyo	-	-	-
[010] Tegorejo	-	-	-
[011] Pesawahan	-	-	-
[012] Karangmulyo	-	-	-
[021] Pucangrejo	-	-	-
[022] Gubugsari	-	-	-
[023] Pegandon	3	-	-
[024] Penanggulan	2	1	-
Kecamatan Pegandon Pegandon Subdistrict	5	1	-

Lanjutan Tabel/Continued Table 7.3

Desa/Kelurahan Village/Kelurahan	Pasar tanpa Bangunan Market without Permanent Building	Mini Market/ Swalayan/ Supermarket Mini Market/Swalayan/ Supermarket	Restoran/ Rumah Makan Restaurant/ Food Stall
(1)	(5)	(6)	(7)
[001] Pekuncen	-	-	-
[002] Puguh	-	-	-
[003] Wonosari	-	1	-
[008] Dawungsari	-	-	-
[009] Margomulyo	-	-	-
[010] Tegorejo	-	3	-
[011] Pesawahan	-	-	-
[012] Karangmulyo	-	-	-
[021] Pucangrejo	-	-	-
[022] Gubugsari	-	-	-
[023] Pegandon	-	2	-
[024] Penanggulan	-	3	8
Kecamatan Pegandon	-	9	8

Sumber/Source: Badan Pusat Statistik, Pendataan Potensi Desa (Podes)/BPS-Statistics Indonesia, Village Potential Data Collecting

ST 2023
SENSUS PERTANIAN

BerAKHLAK
Berorientasi Pelayanan Akuntabel Kompeten
Harmonis Loyal Adaptif Kolaboratif

DATA

MENCERDASKAN BANGSA

Enlighten The Nation



**BADAN PUSAT STATISTIK
KABUPATEN KENDAL
BPS-STATISTICS OF KENDAL REGENCY**

Jl. Pramuka (Komplek Perkantoran)
Telp.: (0294) 381461, Fax.(0294) 383461
E-mail: bps3324@bps.go.id
Homepage: <http://kendalkab.bps.go.id>