



KECAMATAN CIBATU DALAM ANGKA 2023

Cibatu Sub District In Figures



BADAN PUSAT STATISTIK
KABUPATEN GARUT
BPS-STATISTICS OF GARUT REGENCY



KECAMATAN CIBATU DALAM ANGKA 2023

Cibatu Sub District In Figures

Kecamatan Cibatu Dalam Angka

Cibatu Subdistrict in Figures

2023

ISSN : 2830-0858
No. Publikasi / Publication Number : 32050.2341
Katalog / Catalog : 1102001.3205260

Ukuran Buku / Book Size : 14,8 cm x 21 cm
Jumlah Halaman / Number of Pages : xxvi + 92 halaman /pages

Naskah / Manuscript:

Badan Pusat Statistik Kabupaten Garut

BPS-Statistics of Garut Regency

Gambar Cover oleh / Cover Designed by:

Badan Pusat Statistik Kabupaten Garut

BPS-Statistics of Garut Regency

Ilustrasi Kover / Cover Illustration:

Badan Pusat Statistik Kabupaten Garut/ BPS-Statistics of Garut Regency

Diterbitkan oleh / Published by:

© **BPS Kabupaten Garut/BPS-Statistics of Garut Regency**

Dicetak oleh/Printed by:

BPS Kabupaten Garut / BPS-Statistics of Garut Regency

Dilarang mengumumkan, mendistribusikan, mengomunikasikan, dan/atau menggandakan sebagian atau seluruh isi buku ini untuk tujuan komersial tanpa izin tertulis dari BPS Kabupaten Garut

Prohibited to announce, distribute, communicate, and/or copy part or all of this book for commercial purpose without permission from BPS-Statistics of Garut Regency

TIM PENYUSUN/TEAM MEMBERS

Pengarah/Director

Dody Gunawan Yusuf, S.Si

Penanggung Jawab/Persons in Charge

Dody Gunawan Yusuf, S.Si

Penyunting/Editors

Gugum Gumbira

Pengolah Data dan Penulis Naskah/Data Processor and Writers

Gugum Gumbira

Penata Letak/Layout Designers

Rahayu Sibarani A.Md

<https://garutkab.bptspn.org/>

KONTRIBUTOR DATA/DATA CONTRIBUTORS

1. Kementerian Agama/*Ministry of Religious Affair*
2. Kementerian Pendidikan dan Kebudayaan/*Ministry of Education and Culture*
3. Kementerian Dalam Negeri/*Ministry of Home Affairs*
4. Badan Pusat Statistik/*BPS-Statistics Indonesia*
5. Kantor Kecamatan/*SubDistrict Office*
6. Dinas Kependudukan dan Pencatatan Sipil (Disdukcapil)/ *Department of Population and Civil Registration (Disdukcapil)*
7. Dinas Pemberdayaan Masyarakat dan Desa Kabupaten Garut
8. Dinas Kesehatan Kabupaten Garut / *Garut Regency Health Office*

<https://garutkab.bps.go.id>

KEPALA BPS GARUT
CHIEF STATISTICIAN OF GARUT



DODY GUNAWAN YUSUF, S.Si



KATA PENGANTAR

Kecamatan Cibatu Dalam Angka 2023 ini mengalami perubahan format sesuai dengan kebijakan nasional, namun data-data yang sebelumnya pernah ada, akan tetap kami upayakan tampil melalui tabel statis dan dinamis pada website kami garutkab.bps.go.id.

Kecamatan Cibatu Dalam Angka ini semakin banyak diminati karena sebagai sumber referensi oleh para perencana kebijakan, peneliti, dosen, mahasiswa serta para pembaca yang membutuhkan informasi statistik yang komprehensif.

Penghargaan dan ucapan terima kasih yang tulus kami sampaikan kepada segenap instansi pemerintah dilingkungan Pemerintah Kabupaten Garut yang telah berkenan menyumbangkan data dan informasi hingga terwujudnya publikasi ini.

Publikasi ini tentunya masih mengandung keterbatasan. Kritik dan saran dari semua pihak sangat diharapkan untuk perbaikan dan kesempurnaan publikasi yang akan datang. Kritik dan saran dapat dialamatkan ke: bps3205@bps.go.id. Kepada semua pihak yang telah ikut terlibat dalam penyusunan publikasi ini kami mengucapkan banyak terima kasih.

Harapan kami semoga buku ini dapat bermanfaat bagi kita semua dalam menyusun perencanaan dan melaksanakan pembangunan serta berbagai kajian ilmiah.

Garut , September 2023
Kepala BPS
Garut

Dody Gunawan Yusuf, S.Si



PREFACE

Cibatu SubDistrict In Figures 2023 has changed the format in accordance with national policy, but the data that had previously been there, we will continue to try to appear through static and dynamic tables on our website garutkab.bps.go.id.

Cibatu SubDistrict in this figure more and more in demand because as a source of reference by policy planners, researchers, lecturers, students and readers who need comprehensive statistical information.

Our sincere appreciation and gratitude goes to all government agencies in the Garut Regency Government who have been willing to contribute data and information until the realization of this publication.

This publication certainly contains limitations. Criticism and suggestions from all parties are expected to improve and perfect future publications. Criticisms and suggestions can be addressed to: bps3205@bps.go.id. We would like to thank all those who have been involved in the preparation of this publication.

We hope that this book can be useful for all of us in planning and carrying out development and various scientific studies

Garut, September 2023
Chief Statistician of
Garut

Dody Gunawan Yusuf, S.Si

DAFTAR ISI/CONTENTS

	Halaman <i>Page</i>
Kata Pengantar.....	xi
Preface.....	xii
Daftar Isi/ <i>Contents</i>	xiii
Daftar Tabel/ <i>List of Tables</i>	xv
Daftar Gambar/ <i>List of Figures</i>	xxi
Penjelasan Umum/ <i>Explanatory Notes</i>	xxiii
Daftar Singkatan/ <i>List of Abbreviation</i>	xxv
1. Geografi / <i>Geography</i>	1
2. Pemerintahan/ <i>Government</i>	9
3. Penduduk/ <i>Population</i>	17
4. Sosial dan Kesejahteraan Rakyat/ <i>Social and Welfare</i>	25
5. Pertanian/ <i>Agriculture</i>	53
6. Pariwisata, Transportasi, dan Komunikasi/ <i>Tourism, Transportation, and Communication</i>	71
7. Perbankan, Koperasi, dan Perdagangan/ <i>Banking, Cooperative, and Trade</i>	83

DAFTAR TABEL/LIST OF TABLES

	Halaman Page
1. GEOGRAFI /GEOGRAPHY	
1.1 Luas Daerah Menurut Desa/Kelurahan di Kecamatan Cibatu, 2022 <i>Total Area by Villages/Kelurahan in Cibatu Subdistrict, 2022</i>	6
1.2 Jarak ke Ibukota Kecamatan dan Ibukota Kabupaten/Kota Menurut Desa/Kelurahan di Kecamatan Cibatu (km), 2022 <i>Distance to the Subdistrict Capital and Regency/Municipal Capital by Villages/Kelurahan in Cibatu Subdistrict (km), 2022</i>	7
2. PEMERINTAHAN/GOVERNMENT	
2.1 WILAYAH ADMINISTRATIF ADMINISTRATIVE AREA	
2.1.1 Jumlah Rukun Warga (RW) dan Rukun Tetangga (RT) Menurut Desa/Kelurahan di Kecamatan Cibatu, 2022 <i>Number of Rukun Warga and Rukun Tetangga by Villages/ Kelurahan in Cibatu Subdistrict, 2022</i>	14
2.2 SUMBER DAYA MANUSIA HUMAN RESOURCES	
2.2.1 Jumlah PNS Menurut Golongan/Ruang dan Jenis Kelamin di Kantor Kecamatan Cibatu, 2022 <i>Number of Civil Servants By Group/Space and Gender in the District Office Cibatu, 2022</i>	15
2.2.2 Jumlah PNS Menurut Tingkat Pendidikan dan Jenis Kelamin di Kantor Kecamatan Cibatu, 2022 <i>Number of Civil Servants According to Education and Gender in the District Office Cibatu, 2022</i>	16
3. PENDUDUK/POPULATION	
3.1 Penduduk, Distribusi Persentase Penduduk, dan Rasio Jenis Kelamin Penduduk Menurut Desa/ Kelurahan di Kecamatan Cibatu, 2022	

	<i>Population, Percentage Distribution of Population, and Population Sex Ratio by Villages/Kelurahan in Cibatu Subdistrict, 2022.....</i>	22
3.2	Jumlah Penduduk Menurut Kelompok Umur dan Jenis Kelamin di Kecamatan Cibatu, 2022 <i>Population by Age Groups and Sex in Cibatu Subdistrict, 2022.....</i>	24
4.	SOSIAL DAN KESEJAHTERAAN RAKYAT/SOCIAL AND WELFARE	
4.1	PENDIDIKAN EDUCATION	
4.1.1	Banyaknya Desa ¹ /Kelurahan yang Memiliki Fasilitas Sekolah Menurut Tingkat Pendidikan di Kecamatan Cibatu, 2022 <i>Number of Villages¹/Kelurahan Having Educational Facilities by Educational Level in Cibatu Subdistrict, 2022.....</i>	31
4.1.2	Jumlah Sekolah Menurut Tingkat Pendidikan di Kecamatan Cibatu, 2021/2022 dan 2022/2023 <i>Number of Schools by Educational Level in Cibatu Subdistrict, 2021/2022 and 2022/2023.....</i>	32
4.1.3	Jumlah Guru Menurut Tingkat Pendidikan di Kecamatan Cibatu, 2021/2022 dan 2022/2023 <i>Number of Teachers by Educational Level in Cibatu Subdistrict, 2021/2022 and 2022/2023.....</i>	33
4.1.4	Jumlah Murid Menurut Tingkat Pendidikan di Kecamatan Cibatu, 2021/2022 dan 2022/2023 <i>Number of Pupils by Educational Level in Cibatu Subdistrict, 2021/2022 and 2022/2023.....</i>	34
4.2	KESEHATAN HEALTH	
4.2.1	Banyaknya Desa ¹ /Kelurahan yang Memiliki Sarana Kesehatan Menurut Jenis Sarana Kesehatan di Kecamatan Cibatu, 2022 <i>Number of Villages¹/Kelurahan Health Facilities by Type of Health Facilities in Cibatu Subdistrict, 2022.....</i>	35
4.2.2	Banyaknya Warga Penderita Kekurangan Gizi Menurut Desa/Kelurahan di Kecamatan Cibatu, 2022 <i>Number of People with Malnutrition by Villages/Kelurahan in Cibatu Subdistrict, 2022.....</i>	36

**4.3 PERUMAHAN DAN LINGKUNGAN
HOUSING AND ENVIRONMENT**

4.3.1	Banyaknya Desa/Kelurahan Menurut Sumber Air Minum Sebagian Besar Keluarga di Kecamatan Cibatu, 2021 <i>Number of Villages/Kelurahan by Drinking Water Source of Majority Family in Cibatu Subdistrict, 2021</i>	37
4.3.2	Banyaknya Keluarga Menurut Desa/Kelurahan dan Jenis Pengguna Listrik di Kecamatan Cibatu, 2021 <i>Number of Family by Villages/Kelurahan and Type of Electricity Consumer in Cibatu Subdistrict, 2021</i>	38
4.3.3	Banyaknya Desa/Kelurahan Menurut Sumber Penerangan Jalan Utama Desa/Kelurahan di Kecamatan Cibatu, 2021 <i>Number of Villages/Kelurahan by Source of Villages/Kelurahan's Main Street Illumination in Cibatu Subdistrict, 2021</i>	39
4.3.4	Banyaknya Desa/Kelurahan Menurut Penggunaan Fasilitas Tempat Buang Air Besar Sebagian Besar Keluarga di Kecamatan Cibatu, 2021 <i>Number of Villages/Kelurahan by Toilet Facility Used by Majority Family in Cibatu Subdistrict, 2021</i>	40
4.3.5	Banyaknya Desa/Kelurahan Menurut Jenis Bahan Bakar untuk Memasak yang Digunakan Sebagian Besar Keluarga di Kecamatan Cibatu, 2021 <i>Number of Villages/Kelurahan by Type of Cooking Fuel Used by Majority Family in Cibatu Subdistrict, 2021</i>	41
4.4	AGAMA DAN SOSIAL LAINNYA RELIGION AND OTHER SOCIAL AFFAIRS	
4.4.1	Jumlah Tempat Peribadatan Menurut Desa/ Kelurahan di Kecamatan Cibatu, 2021 <i>Number of Worship Places by Villages/Kelurahan in Cibatu Subdistrict, 2021</i>	42
4.4.2	Banyaknya Kejadian Bencana Alam Menurut Desa/Kelurahan dan Jenis Bencana Alam di Kecamatan Cibatu, 2021 <i>Number of Natural Disaster Events by Villages/Kelurahan and Type of Natural Disaster in Cibatu Subdistrict, 2021</i>	43
4.4.3	Banyaknya Korban Jiwa Akibat Bencana Alam Menurut Desa/ Kelurahan dan Jenis Bencana Alam di Kecamatan Cibatu, 2021	

	Halaman Page
	46
4.4.4	49
4.4.5	51
5.	
5.1	58
5.2	60
5.3	62
5.4	63
5.5	64

5.6	<p>Produksi Tanaman Hias Menurut Jenis Tanaman di Kecamatan Cibatu (tangkai), 2019–2022 <i>Production of Ornamental Plants by Kind of Plant n Cibatu Subdistrict (stalks), 2019–2022</i></p>	66
5.7	<p>Produksi Buah-Buahan Menurut Jenis Tanaman di Kecamatan Cibatu (kuintal), 2019–2022 <i>Production of Annual Fruits by Kind of Plant in Cibatu Subdistrict (quintal), 2019–2022</i></p>	68
6.	PARIWISATA, TRANSPORTASI, DAN KOMUNIKASI/TOURISM, TRANSPORTATION, AND COMMUNICATION	
6.1	PARIWISATA TOURISM	
6.1.1	<p>Jumlah Sarana Akomodasi Menurut Desa/Kelurahan dan Jenis Akomodasi di Kecamatan Cibatu, 2021 <i>Number of Accomodation Facilities by Villages/Kelurahan and Type of Accomodation in Cibatu Subdistrict, 2021</i></p>	76
6.2	TRANSPORTASI TRANSPORTATION	
6.2.1	<p>Prasarana dan Sarana Transportasi Antar Desa/Kelurahan Menurut Desa/Kelurahan di Kecamatan Cibatu, 2021 <i>Inter-Villages/Kelurahan Transportation Infrastructure and Facilities by Villages/Kelurahan in Cibatu Subdistrict, 2021</i></p>	77
6.3	KOMUNIKASI COMMUNICATION	
6.2.2	<p>Keberadaan Kantor Pos/Pos Pembantu/Rumah Pos, Pos Keliling, dan Perusahaan/Agen Jasa Ekspedisi Swasta Menurut Desa/Kelurahan di Kecamatan Cibatu, 2021 <i>Number of Post Office/Subsidiary of Post Office, Mobile Portal Service, Private Expedition Service Company by Villages/Kelurahan in Cibatu Subdistrict, 2021</i></p>	79
6.3.1	<p>Jumlah Menara Telepon seluler dan Operator Layanan Komunikasi Telepon Seluler Menurut Desa/Kelurahan di Kecamatan Cibatu, 2021</p>	

	<i>Number of Base Transceiver Station (BTS) and Cellular Phone Communication Service Operators by Villages/Kelurahan in Cibatu Subdistrict, 2021</i>	80
6.3.2	Kekuatan Sinyal Telepon Seluler dan Jenis Sinyal Internet Telepon Seluler Menurut Desa/Kelurahan di Kecamatan Cibatu, 2021 <i>The Strenght of Celular Phone Signal by Villages/Kelurahan in Cibatu Subdistrict, 2021</i>	81
7.	PERBANKAN, KOPERASI, DAN PERDAGANGAN/BANKING, COOPERATIVE, AND TRADE	
7.1	Banyaknya Sarana Lembaga Keuangan Bank Menurut Desa/ Kelurahan dan Jenis Bank di Kecamatan Cibatu, 2021 <i>Number of Bank by Villages/Kelurahan and Type of Bank in Cibatu Subdistrict, 2021</i>	88
7.2	Banyaknya Koperasi Aktif Menurut Menurut Desa/ Kelurahan dan Jenis Koperasi di Kecamatan Cibatu, 2021 <i>Number of Cooperative by Villages/Kelurahan and Type of Cooperative in Cibatu Subdistrict, 2021</i>	89
7.3	Banyaknya Sarana Perdagangan Menurut Desa/Kelurahan dan Jenis Sarana Perdagangan di Kecamatan Cibatu, 2021 <i>Number of Trade Facilities by Villages/Kelurahan and Type of Trade Facilities in Cibatu Subdistrict, 2021</i>	91

DAFTAR GAMBAR/LIST OF FIGURES

		Halaman Page
1.1	Luas Daerah Menurut Desa/Kelurahan di Kecamatan Cibatu, 2022 <i>Total Area by Villages/Kelurahan in Cibatu Subdistrict, 2022</i>	4
1.2	Jarak ke Ibukota Kecamatan Menurut Desa/ Kelurahan di Kecamatan Cibatu (km), 2022 <i>Distance to the Subdistrict Capital by Village/Kelurahan in Cibatu Subdistrict (km), 2022</i>	5
2.1	Jumlah Rukun Warga (RW) dan Rukun Tetangga (RT) Menurut Desa/Kelurahan di Kecamatan Cibatu, 2022 <i>Number of Rukun Warga and Rukun Tetangga by Villages¹/ Kelurahan in Cibatu Subdistrict, 2022</i>	12
2.2	Jumlah PNS Menurut Tingkat Pendidikan dan Jenis Kelamin di Kantor Kecamatan Cibatu, 2022 <i>Number of Civil Servants According to Education and Gender in the District Office Cibatu, 2022</i>	13
3.1	Penduduk Menurut Desa/Kelurahan di Kecamatan Cibatu, 2022 <i>Population by Villages/Kelurahan in Cibatu Subdistrict, 2022</i>	20
3.2	Jumlah Penduduk Menurut Kelompok Umur dan Jenis Kelamin di Kecamatan Cibatu, 2022 <i>Population by Age Groups and Sex in Cibatu Subdistrict, 2022</i>	21
4.1	Banyaknya Desa ¹ /Kelurahan yang Memiliki Fasilitas Sekolah Menurut Tingkat Pendidikan di Kecamatan Cibatu, 2022 <i>Number of Villages¹/Kelurahan Having Educational Facilities by Educational Level in Cibatu Subdistrict, 2022</i>	29
4.2	Banyaknya Desa ¹ /Kelurahan yang Memiliki Sarana Kesehatan Menurut Jenis Sarana Kesehatan di Kecamatan Cibatu, 2022 <i>Number of Villages¹/Kelurahan Health Facilities by Type of Health Facilities in Cibatu Subdistrict, 2022</i>	30
5.1	Produksi Tanaman Biofarmaka Menurut Jenis Tanaman di Kecamatan Cibatu (kg), 2019–2022 <i>Production of Medicinal Plants by Kind of Plant in Cibatu Subdistrict (kg), 2019–2022</i>	56
5.2	Luas Panen Tanaman Biofarmaka Menurut Jenis Tanaman di Kecamatan Cibatu (m ²), 2019–2022	

	Halaman Page
	<i>Harvested Area of Medicinal Plants by Kind of Plant in Cibatu Subdistrict (m²), 2019–2022.....</i> 57
6.1	<i>Jumlah Sarana Akomodasi Menurut Desa/Kelurahan dan Jenis Akomodasi di Kecamatan Cibatu, 2021 Number of Accomodation Facilities by Villages/Kelurahan and Type of Accomodation in Cibatu Subdistrict, 2021.....</i> 74
6.2	<i>Jumlah Menara Telepon seluler dan Operator Layanan Komunikasi Telepon Seluler Menurut Desa/Kelurahan di Kecamatan Cibatu, 2021 Number of Base Transceiver Station (BTS) and Cellular Phone Communication Service Operators by Villages/Kelurahan in Cibatu Subdistrict, 2021</i> 75
7.1	<i>Banyaknya Sarana Lembaga Keuangan Bank Menurut Desa/ Kelurahan dan Jenis Bank di Kecamatan Cibatu, 2021 Number of Bank by Villages/Kelurahan and Type of Bank in Cibatu Subdistrict, 2021</i> 86
7.2	<i>Banyaknya Koperasi Aktif Menurut Menurut Desa/ Kelurahan dan Jenis Koperasi di Kecamatan Cibatu, 2021 Number of Cooperative by Villages/Kelurahan and Type of Cooperative in Cibatu Subdistrict, 2021</i> 87

PENJELASAN UMUM/EXPLANATORY NOTES

Tanda-tanda, satuan-satuan, dan lain-lainnya yang digunakan dalam publikasi ini adalah sebagai berikut:

Symbols, measurement units, and acronyms which are used in this publication, are as follows:

1. TANDA-TANDA/SYMBOLS

Data tidak tersedia/ <i>Data not available</i>	: ...
Tidak ada atau nol / <i>Null or zero</i>	: -
Data dapat diabaikan/ <i>Data negligible</i>	: 0
Tanda decimal/ <i>Decimal point</i>	: ,
Data tidak dapat ditampilkan/ <i>Not applicable</i>	: NA
Angka estimasi/ <i>Estimated figures</i>	: e
Angka diperbaiki/ <i>Revised figures</i>	: r
Angka sementara/ <i>Preliminary figures</i>	: x
Angka sangat sementara/ <i>Very preliminary figures</i>	: xx
Angka sangat sangat sementara/ <i>Very very preliminary figures</i>	: xxx

2. SATUAN/UNITS

barel/ <i>barrel</i>	: 158,99 liter/ <i>litres</i> = 1/6,2898 m ³
hektar (ha)/ <i>hectare (ha)</i>	: 10 000 m ²
kilometer (km)/ <i>kilometres (km)</i>	: 1 000 meter/ <i>meters (m)</i>
knot/ <i>knot</i>	: 1,8523 km/jam (<i>km/hour</i>)
kuintal/ <i>quintal</i>	: 100 kg
KWh	: 1 000 Watt hour
MWh	: 1 000 KWh
liter (untuk beras)/ <i>litre (for rice)</i>	: 0,80 kg
MMSCF	: 1/35,3 m ³
metrik ton (m.ton)/ <i>metric ton (m. ton)</i>	: 0,98421 long ton = 1 000 kg
ons/ <i>ounce</i>	: 28,31 gram/ <i>grams</i>
ton	: 1 000 kg

Satuan lain: buah, dus, butir, helai/lembar, kaleng, batang, pulsa, ton kilometer (ton-km), jam, menit, persen (%).

Other units: unit, pack, pieces, sheet, tin, pulse, ton-kilometres(ton-km), hour, minute, percent (%).

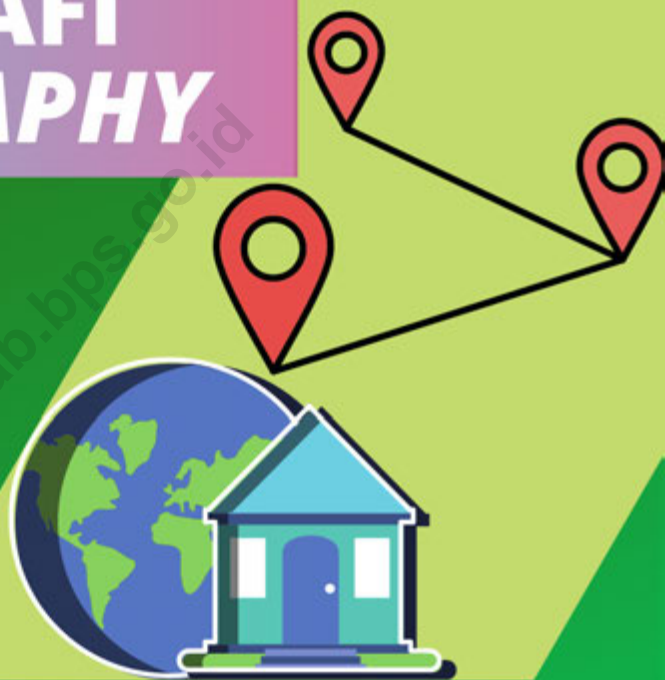
Perbedaan angka di belakang koma disebabkan oleh pembulatan angka.
The difference in decimal numbers is caused by rounding.

DAFTAR SINGKATAN/LIST OF ABBREVIATION

SI	: Stasiun Iklim/ <i>Climate Station</i>
SMPK	: Stasiun Meterologi Pertanian Khusus/ <i>Special Agricultural Meteorological Station</i>
t.t	: Tempat tidur/ <i>Bed</i>
BCG	: Bacillus Calmette Guerin
DPT	: Difteri, Pertusis, Tetanus/ <i>Diphtheria, Tetanus, and Pertussis</i>
TT	: Tetanus Toxoid
IOT	: Industri Obat Tradisional/ <i>Traditional Medicine Industry</i>
IKOT	: Industri Kecil Obat Tradisional/ <i>Traditional Medicine Small Industry</i>
Alkes	: Alat kesehatan/ <i>Health Kits</i>
PKRT	: Perbekalan Kesehatan Rumah tangga/ <i>Household Health Logistics</i>
Kompl	: Komplemen/ <i>Complement</i>
IRTP	: Industri Pangan Produksi Rumah Tangga/ <i>Foods Home Industry</i>
PBF	: Pedagang Besar Farmasi/ <i>Pharmacy Whole-seller</i>
GFK	: Gudang Farmasi Kab/Kota/Regency/ <i>Municipality Pharmacy Warehouse</i>
RB	: Rumah Bersalin/ <i>Delivery House</i>
Pustu	: Puskesmas pembantu/ <i>Auxiliary Public Health Center</i>
BP	: Balai Pengobatan/ <i>Polyclinic</i>
TPS	: Tempat Pembuangan Sampah Sementara / <i>landfill</i>
Jamkesmas	: Jaminan kesehatan masyarakat miskin/ <i>Poor public health insurance</i>
PJKMU	: Program Jaminan Kesehatan Masyarakat Umum/ <i>General Public Health Insurance Program</i>
SIUP	: Surat Ijin Usaha Perdagangan/ <i>Trading Permission Letter</i>
TDP	: Tanda Daftar Perusahaan/ <i>Company Registration Identity</i>
API	: Angka Pengenal Importir/ <i>Importer's Identity Number</i>

BAB 1

GEOGRAFI *GEOGRAPHY*



ULASAN

Kecamatan Cibatu mempunyai luas wilayah sekitar 4.684,6 Ha, dengan batas-batas wilayah sebagai berikut :

- Sebelah Utara : Kecamatan Banjarwangi
- Sebelah Timur : Kecamatan Bojonggambir, Kabupaten Tasikmalaya
- Sebelah Selatan : Kecamatan Peundeuy
- Sebelah Barat : Kecamatan Cihurip

Secara umum karakteristik wilayah Kecamatan Cibatu merupakan daerah Pegunungan dengan kondisi alam berbukit-bukit yang memiliki permukaan terendah dari laut setinggi 720 mdpl dan sebagian besar permukaan tanahnya memiliki kemiringan yang relatif cukup curam.

DESCRIPTION

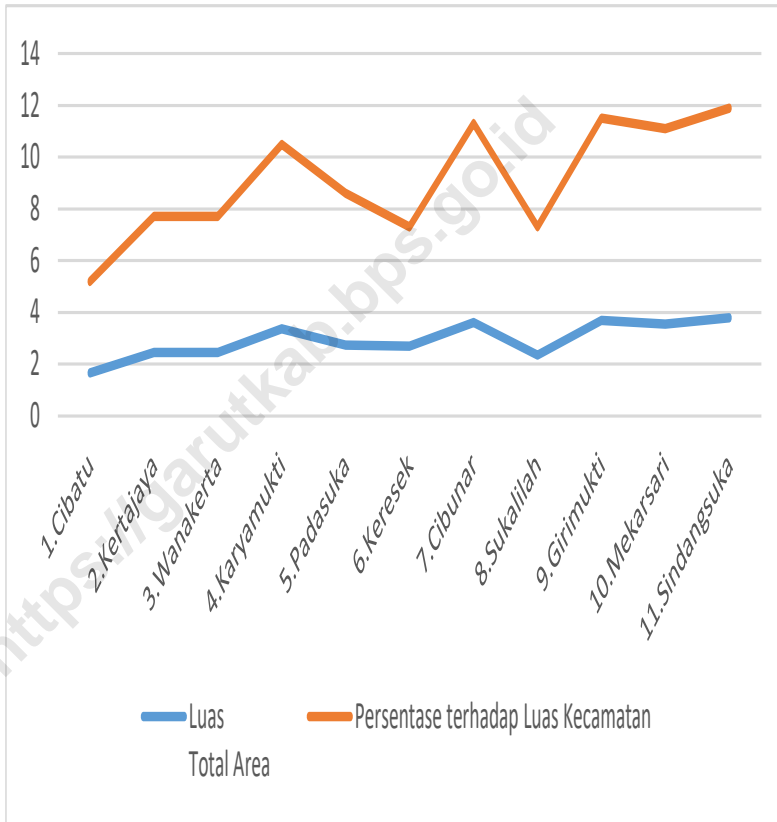
Sub District of Cibatu has total area approximately 4.684,6 Ha, with area boundaries as shown below:

- North side, by at sub District of Banjarwangi*
- East side, by sub District of Bojonggambir sub Province Tasikmalaya.*
- South side, by at sub District of Peundeuy.*
- West side, by sub District of Cihurip.*

Generally, characteristic of sub District of Cibatu is a mountainous area with hilly condition which is the lowest altitude was 720 metres from sea level and the most of its soil surface has steep slope as well as.

Gambar 1.1
Figures

Luas Daerah Menurut Desa/Kelurahan di Kecamatan Cibatu, 2022
Total Area by Villages/Kelurahan in Cibatu Subdistrict, 2022

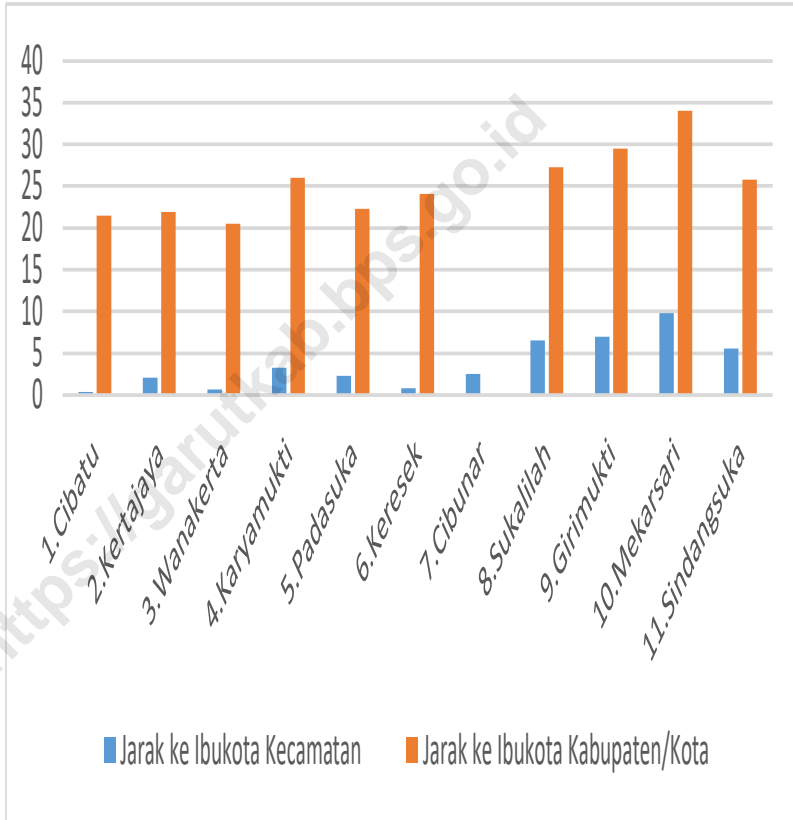


Catatan/Note: ...

Sumber/Source: Kementerian Dalam Negeri/Ministry of Home Affairs

Gambar 1.2
Figures

Jarak ke Ibukota Kecamatan Menurut Desa/Kelurahan di Kecamatan Cibatu (km), 2022
Distance to the Subdistrict Capital by Village/Kelurahan in Cibatu Subdistrict (km), 2022



Catatan/Note: ...

Sumber/Source: BPS, Pendataan Potensi Desa (Podes) 2022/BPS-Statistics Indonesia, Village Potential Data Collecting 2022

Tabel 1.1 Luas Daerah Menurut Desa/Kelurahan di Kecamatan Cibatu, 2022
Table Total Area by Villages/Kelurahan in Cibatu Subdistrict, 2022

Desa/Kelurahan Village/Kelurahan	Luas Total Area (km ² /sq.km)	Persentase terhadap Luas Kecamatan Percentage to Subdistrict Area
(1)	(2)	(3)
1.Cibatu	1,66	5,2
2.Kertajaya	2,46	7,7
3.Wanakerta	2,46	7,7
4.Karyamukti	3,37	10,5
5.Padasuka	2,74	8,6
6.Keresek	2,7	7,3
7.Cibunar	3,61	11,3
8.Sukalilah	2,35	7,3
9.Girimukti	3,68	11,5
10.Mekarsari	3,54	11,1
11.Sindangsuka	3,79	11,9
Kecamatan Cibatu		

Catatan/Note: ...

Sumber/Source: Kementerian Dalam Negeri/Ministry of Home Affairs

Tabel 1.2
Table

Jarak ke Ibukota Kecamatan dan Ibukota Kabupaten/Kota Menurut Desa/Kelurahan di Kecamatan Cibatu (km), 2022
Distance to the Subdistrict Capital and Regency/Municipal Capital by Villages/Kelurahan in Cibatu Subdistrict (km), 2022

Desa/Kelurahan <i>Village/Kelurahan</i>	Jarak ke Ibukota Kecamatan <i>Distance to Subdistrict Capital</i>	Jarak ke Ibukota Kabupaten/ Kota <i>Distance to Regency/Municipal Capital</i>
(1)	(2)	(3)
1.Cibatu	0,4	21,5
2.Kertajaya	2,1	21,9
3.Wanakerta	0,7	20,5
4.Karyamukti	3,3	26,0
5.Padasuka	2,3	22,3
6.Keresek	0,8	24,1
7.Cibunar	2,5	24,5
8.Sukalilah	6,5	27,3
9.Girimukti	7	29,5
10.Mekarsari	9,8	34
11.Sindangsuka	5,6	25,8
Kecamatan Cibatu		

Catatan/Note: ...

Sumber/Source: BPS, Pendataan Potensi Desa (Podes) 2022/BPS-Statistics Indonesia, Village Potential Data Collecting 2022

BAB 2

PEMERINTAHAN GOVERNMENT



ULASAN

Data yang disajikan pada bab ini mencakup data-data pemerintahan, aparatur di lingkungan kantor kecamatan, serta unit pelaksana yang berada di bawah lingkup kecamatan.

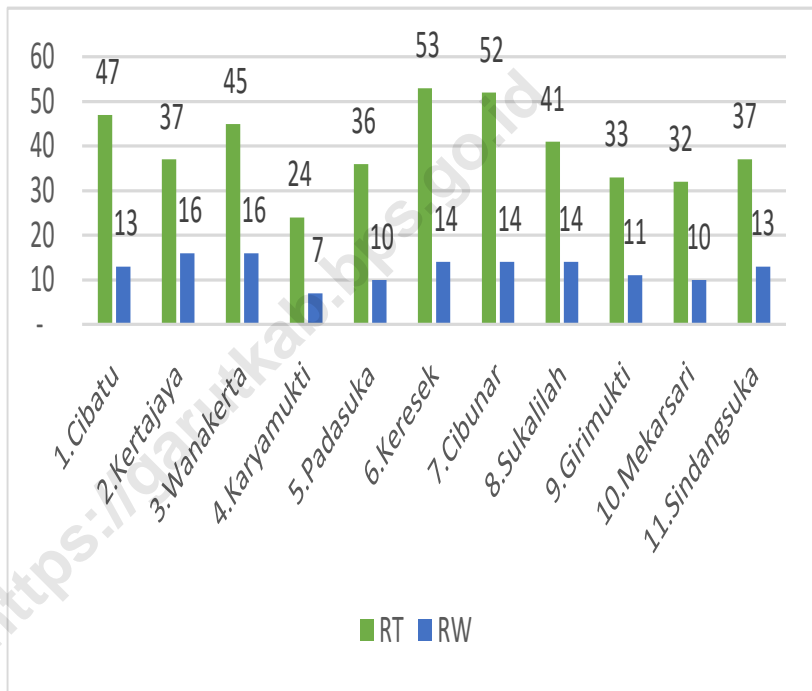
DESCRIPTION

Data presented in this chapter contains data on government, personnel in the sub-district office, and implementing units that are under the sub-district allocation.

<https://garutkab.bps.go.id>

Gambar 2.1
Figures

Jumlah Rukun Warga (RW) dan Rukun Tetangga (RT) Menurut Desa/Kelurahan di Kecamatan Cibatu, 2022
Number of Rukun Warga and Rukun Tetangga by Villages¹/Kelurahan in Cibatu Subdistrict, 2022

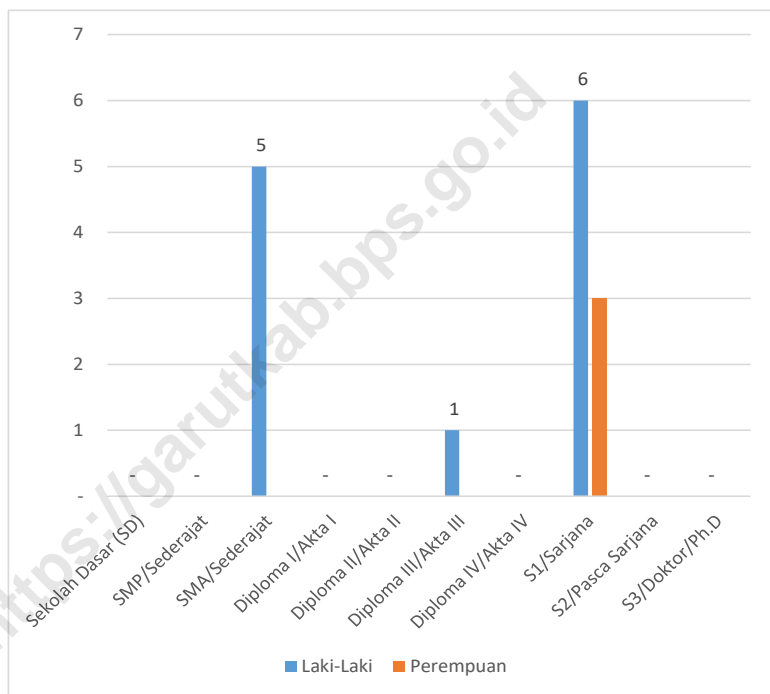


Catatan/Note: ...

Sumber/Source: Dinas Pemberdayaan Masyarakat dan Desa Kabupaten Garut

Gambar 2.2
Figures

Jumlah PNS Menurut Tingkat Pendidikan dan Jenis Kelamin di Kantor Kecamatan Cibatu, 2022
Number of Civil Servants According to Education and Gender in the District Office Cibatu, 2022



Catatan/Note: ...

Sumber/Source: Kantor Kecamatan/SubDistrict Office

2.1 WILAYAH ADMINISTRATIF ADMINISTRATIVE AREA

Tabel 2.1.1 Jumlah Rukun Warga (RW) dan Rukun Tetangga (RT) Menurut Desa/Kelurahan di Kecamatan Cibatu, 2022
Table *Number of Rukun Warga and Rukun Tetangga by Villages'/Kelurahan in Cibatu Subdistrict, 2022*

Desa/Kelurahan <i>Village/Kelurahan</i>	Rukun Warga (RW) <i>Rukun Warga</i>	Rukun Tetangga (RT) <i>Rukun Tetangga</i>
(1)	(2)	(3)
1.Cibatu	47	13
2.Kertajaya	37	16
3.Wanakerta	45	16
4.Karyamukti	24	7
5.Padasuka	36	10
6.Keresek	53	14
7.Cibunar	52	14
8.Sukalilah	41	14
9.Girimukti	33	11
10.Mekarsari	32	10
11.Sindangsuka	37	13
Kecamatan Cibatu	437	138

Catatan/Note: ...

Sumber/Source: Dinas Pemberdayaan Masyarakat dan Desa Kabupaten Garut

2.2 SUMBER DAYA MANUSIA HUMAN RESOURCES

Tabel 2.2.1 Jumlah PNS Menurut Golongan/Ruang dan Jenis Kelamin di Kantor Kecamatan Cibatu, 2022
Table *Number of Civil Servants By Group/Space and Gender in the District Office Cibatu, 2022*

Golongan/Ruang <i>Room type</i>	Laki-Laki <i>Male</i>	Perempuan <i>Female</i>	Jumlah <i>Total</i>
(1)	(2)	(3)	(4)
IVd	-	-	-
IVc	1	-	1
IVb	-	-	1
IVa	-	1	1
III d	3	-	3
III c	1	-	1
III b	1	2	3
III a	2	1	3
II d	2	-	2
II c	1	-	1
II b	-	-	-
II a	-	-	-
I d	-	-	-
I c	-	-	-
I b	-	-	-
I a	-	-	-
Kecamatan Cibatu	12	3	15

Catatan/Note: ...

Sumber/Source: Kantor Kecamatan/SubDistrict Office

Tabel 2.2.2
Table

Jumlah PNS Menurut Tingkat Pendidikan dan Jenis Kelamin di Kantor Kecamatan Cibatu, 2022
Number of Civil Servants According to Education and Gender in the District Office Cibatu, 2022

Tingkat Pendidikan <i>Educational Level</i>	Laki-Laki <i>Male</i>	Perempuan <i>Female</i>	Jumlah <i>Total</i>
(1)	(2)	(3)	(4)
Sekolah Dasar (SD) <i>Primary School</i>	-	-	-
SMP/Sederajat <i>Junior High School</i>	-	-	-
SMA/Sederajat <i>Senior High School</i>	5	-	5
Diploma I/Akta I <i>Diploma I/Akta I</i>	-	-	-
Diploma II/Akta II <i>Diploma II/Akta II</i>	-	-	-
Diploma III/Akta III <i>Diploma III/Akta III</i>	1	-	1
Diploma IV/Akta IV <i>Diploma IV/Akta IV</i>	-	-	-
S1/Sarjana <i>Under Graduate/Bachelor</i>	6	3	9
S2/Pasca Sarjana <i>Graduate</i>	-	-	-
S3/Doktor/Ph.D <i>Post Graduate</i>	-	-	-
Jumlah/Total	12	3	15

Catatan/Note: ...

Sumber/Source: Kantor Kecamatan/SubDistrict Office

BAB 3

PENDUDUK *POPULATION*



<https://garutkab.bps.go.id/>

ULASAN

Padababini dapat dicari beragam tabel yang berhubungan dengan masalah demografi di Kecamatan, seperti jumlah penduduk, penduduk menurut kelompok umur, jumlah kelahiran (fertilitas), data kejadian kematian, dan juga menyajikan data migrasi baik yang datang maupun yang meninggalkan wilayah kecamatan. Kemudian dilengkapi dengan data ketenagakerjaan seperti penduduk yang bekerja sebagai TKI.

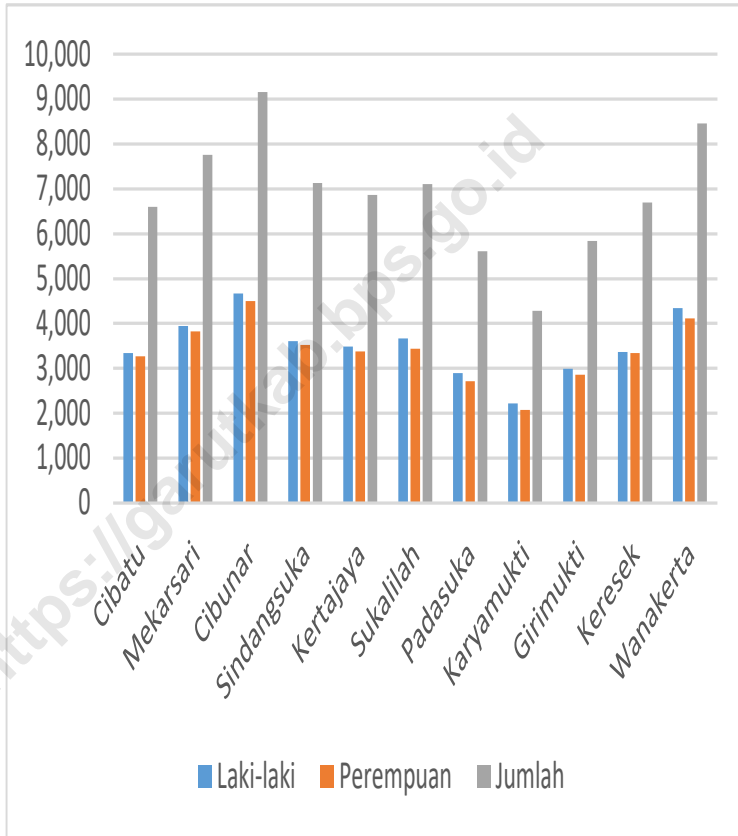
DESCRIPTION

In this chapter you can look for various tables related to demographic problems in the Sub-district, such as population, population by age group, number of births (fertility), death event data, and also presents migration data both coming and leaving the sub-district area. Then equipped with employment data such as residents who work as migrant workers.

<https://garutkab.bps.go.id>

Gambar 3.1
Figures

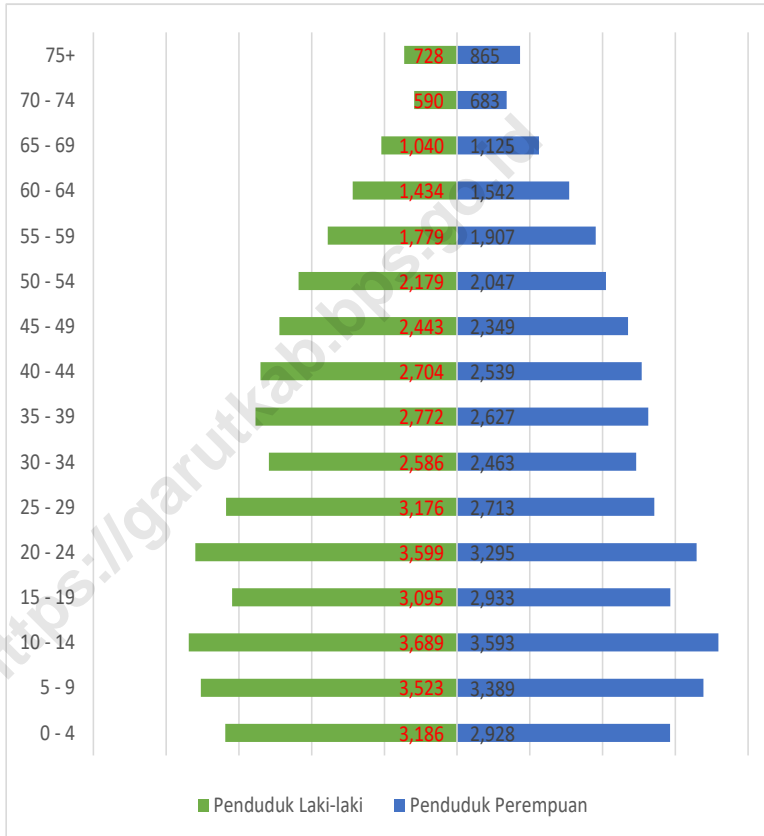
Penduduk Menurut Desa/Kelurahan di Kecamatan Cibatu, 2022
Population by Villages/Kelurahan in Cibatu Subdistrict, 2022



Catatan/Note: ...
 Sumber/Source: Data Administrasi Dinas Kependudukan dan Pencatatan Sipil (Disdukcapil) / Administrative Data of the Population and Civil Registration Service (Disdukcapil)

Gambar 3.2
Figures

Jumlah Penduduk Menurut Kelompok Umur dan Jenis Kelamin di Kecamatan Cibatu, 2022
Population by Age Groups and Sex in Cibatu Subdistrict, 2022



Catatan/Note: ...
 Sumber/Source: Data Administrasi Dinas Kependudukan dan Pencatatan Sipil (Disdukcapil) / Administrative Data of the Population and Civil Registration Service (Disdukcapil)

Tabel 3.1
Table

Penduduk, Distribusi Persentase Penduduk, dan Rasio Jenis Kelamin Penduduk Menurut Desa/Kelurahan di Kecamatan Cibatu, 2022
Population, Percentage Distribution of Population, and Population Sex Ratio by Villages/Kelurahan in Cibatu Subdistrict, 2022

Desa/Kelurahan Village/Kelurahan	Penduduk/Population		
	Laki-Laki/Male	Perempuan/Female	Jumlah/Total
(1)	(2)	(3)	(4)
1.Cibatu	3 495	3 493	6 988
2.Kertajaya	3 678	3 536	7 214
3.Wanakerta	4 515	4 278	8 793
4.Karyamukti	2 327	2 150	4 477
5.Padasuka	3 044	2 800	5 844
6.Keresek	3 495	3 479	6 974
7.Cibunar	4 939	4 684	9 623
8.Sukalilah	3 856	3 608	7 464
9.Girimukti	3 103	2 970	6 073
10.Mekarsari	4 162	3 993	8 155
11.Sindangsuka	3 784	3 721	7 505
Kecamatan Cibatu	40 398	38 712	79 110

Lanjutan Tabel/*Continued Table* 3.1

Desa/Kelurahan <i>Village/Kelurahan</i>	Persentase Penduduk <i>Percentage of Total Population</i>	Rasio Jenis Kelamin Penduduk <i>Population Sex Ratio</i>
(1)	(5)	(7)
1.Cibatu	7,86	102,3
2.Kertajaya	9,24	103,2
3.Wanakerta	10,91	103,9
4.Karyamukti	8,49	102,6
5.Padasuka	8,18	103,1
6.Kereseek	8,46	107
7.Cibunar	6,67	106,9
8.Sukalilah	5,11	106,8
9.Girimukti	6,96	104,6
10.Mekarsari	7,98	100,8
11.Sindangsuka	10,07	105,6
Kecamatan Cibatu		

Catatan/*Note*: ...Sumber/*Source*: Data Administrasi Dinas Kependudukan dan Pencatatan Sipil (Disdukcapil) / *Administrative Data of the Population and Civil Registration Service (Disdukcapil)*

Tabel 3.2
Table

Jumlah Penduduk Menurut Kelompok Umur dan Jenis Kelamin di Kecamatan Cibatu, 2022
Population by Age Groups and Sex in Cibatu Subdistrict, 2022

Kelompok Umur Age Groups	Jenis Kelamin/Sex		
	Laki-Laki Male	Perempuan Female	Jumlah Total
(1)	(2)	(3)	(4)
0-4	3 262	3 036	6298
5-9	3616	3430	7046
10-14	3772	3636	7408
15-19	3200	3027	6227
20-24	3742	3514	7256
25-29	3392	2971	6363
30-34	2806	2545	5351
35-39	2734	2592	5326
40-44	2986	2793	5779
45-49	2519	2352	4871
50-54	2519	2352	4871
55-59	1848	1956	3804
60-64	1559	1658	3217
65-69	1066	1209	2275
70-74	701	779	1480
75+	882	1011	1893
Kecamatan Cibatu	40604	38861	79465

Catatan/Note: ...

Sumber/Source: Data Administrasi Dinas Kependudukan dan Pencatatan Sipil (Disdukcapil) / Administrative Data of the Population and Civil Registration Service (Disdukcapil)

BAB 4

SOSIAL DAN KESEJAHTERAAN RAKYAT SOCIAL AND WELFARE



ULASAN

Di bidang sosial menyangkut berbagai aspek yang memang dirasakan sangat kompleks. Karena selain berdampak terhadap masalah ekonomi juga berdampak pada masalah sosial politik masyarakat. Bahkan keberhasilan pembangunan dibidang sosial dapat dievaluasi dan dijadikan sebagai indikator tahun-tahun selanjutnya. Keberhasilan pembangunan dalam bidang sosial tidak hanya dapat dilihat dari bentuk fisik saja namun juga harus dilihat secara keseluruhan yaitu dari segi fisik maupun dari segi non fisik. Salah satu upaya dari pemerintah Kabupaten Garut dalam rangka pembangunan sosial budaya adalah dengan mengupayakan berbagai program yang langsung menyentuh masyarakat sebagai sasarannya diantaranya pembangunan di bidang pendidikan, kesehatan dan Keluarga Berencana, bidang Agama serta bidang sosial lainnya.

Pada bab ini data mengenai pendidikan menyajikan jumlah sekolah menurut tingkatan pendidikan yang di mulai dari tingkat SD sampai Sekolah Menengah (SMU/SMK).

Data mengenai kesehatan pada bab ini menyajikan jumlah sarana dan fasilitas kesehatan yang ada dikecamatan Cibatu mulai dari Puskesmas, Pustu sampai posyandu, termasuk jumlah tenaga kesehatan itu sendiri.

Data mengenai Agama dalam bab

DESCRIPTION

In the social field concerning various aspects that are felt very complex. Because in addition to impact on economic problems also impact on socio-political issues of society. Even the success of development in the social field can be evaluated and used as an indicator for the next years. The success of development in the social field not only can be seen from the physical form but also must be seen as a whole that is in terms of physical as well as in terms of non-physical One of the efforts of Garut regency government in the framework of socio-cultural development is to seek a variety of programs that directly touch the community as its targets such as development in the field of education, health and family planning, religion and other social fields.

In this chapter data on education presents the number of schools according to their level of education ranging from elementary to high school (high school / vocational) level.

Health data in this chapter presents the number of health facilities and facilities available in Cibatu District from Puskesmas, Pustu to Posyandu, including the number of health workers themselves ranging

Religion data in this chapter presents;

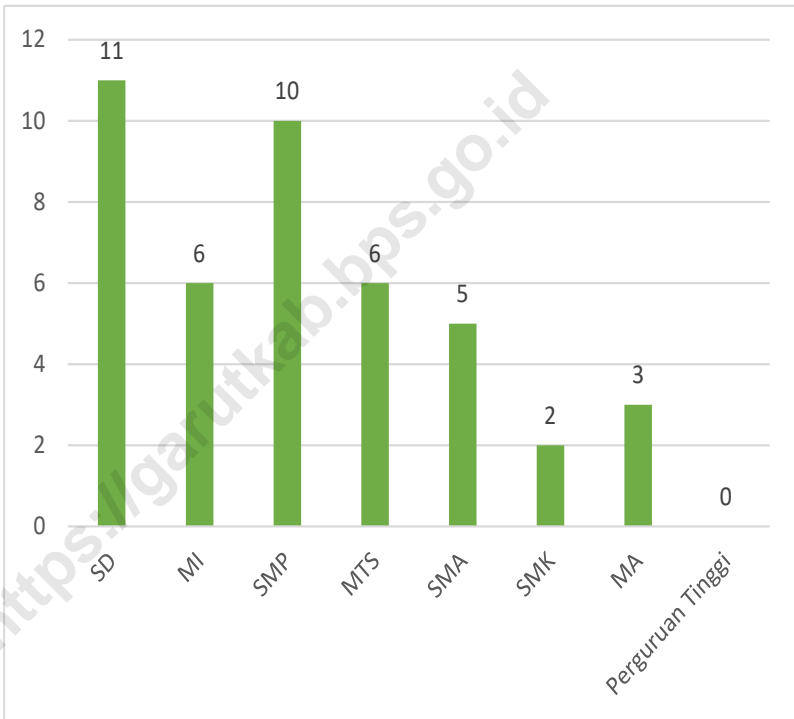
ini menyajikan; jumlah penduduk menurut agama yang dianut, tempat peribadatan.

the number of people according to the religion adopted, the place of worship.

<https://garutkab.bps.go.id>

Gambar 4.1
Figures

Banyaknya Desa¹/Kelurahan yang Memiliki Fasilitas Sekolah Menurut Tingkat Pendidikan di Kecamatan Cibatu, 2022
Number of Villages¹/Kelurahan Having Educational Facilities by Educational Level in Cibatu Subdistrict, 2022

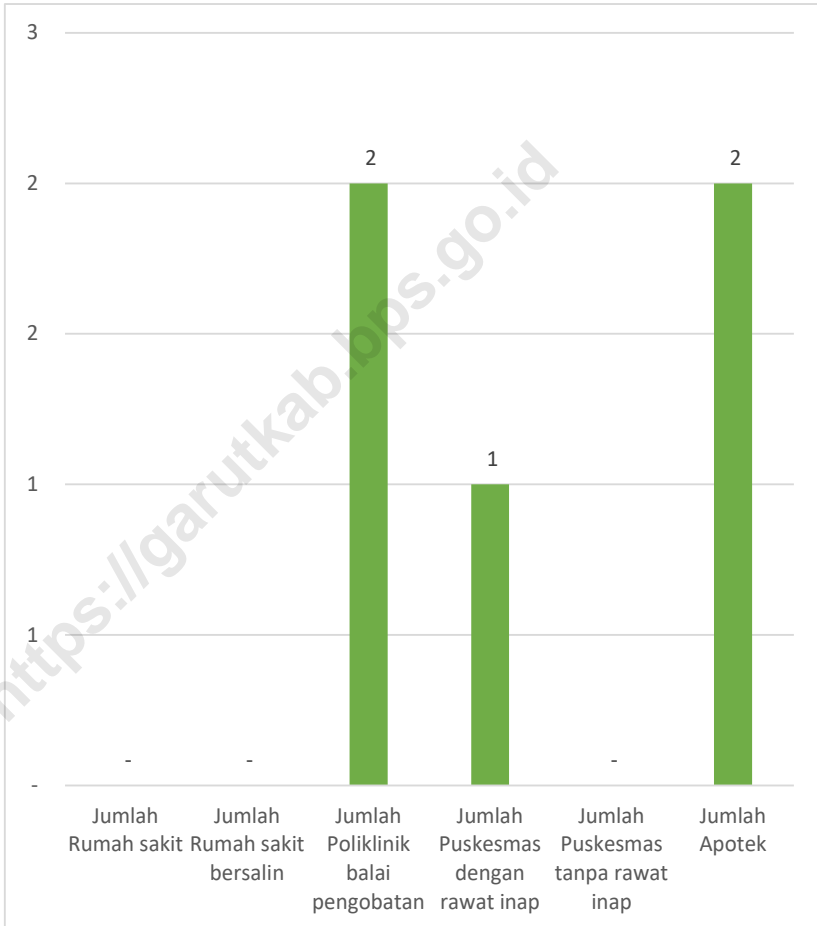


Catatan/Note: ¹ Desa pada tabel ini termasuk Unit Permukiman Transmigrasi (UPT) yang masih dibina oleh kementerian terkait/Villages in this table include Transmigration Settlement Unit which is still fostered by the relevant ministries.

Sumber/Source: BPS, Pendataan Potensi Desa (Podes) 2021 dan 2022/BPS-Statistics Indonesia, Village Potential Data Collecting 2021 and 2022

Gambar 4.2
Figures

Banyaknya Desa¹/Kelurahan yang Memiliki Sarana Kesehatan Menurut Jenis Sarana Kesehatan di Kecamatan Cibatu, 2022
Number of Villages¹/Kelurahan Health Facilities by Type of Health Facilities in Cibatu Subdistrict, 2022



Catatan/Note: ...

Sumber/Source: BPS, Pendataan Potensi Desa (Podes) 2021–2022/BPS-Statistics Indonesia, Village Potential Data Collecting 2021–2022

4.1 PENDIDIKAN EDUCATION

Tabel 4.1.1 Banyaknya Desa¹/Kelurahan yang Memiliki Fasilitas Sekolah Menurut Tingkat Pendidikan di Kecamatan Cibatu, 2022
Number of Villages¹/Kelurahan Having Educational Facilities by Educational Level in Cibatu Subdistrict, 2022

Tingkat Pendidikan Educational Level	2022
(1)	(2)
Sekolah Dasar (SD) <i>Primary School</i>	11
Madrasah Ibtidaiyah (MI) <i>Madrasah Ibtidaiyah</i>	6
Sekolah Menengah Pertama (SMP) <i>Junior High School</i>	10
Madrasah Tsanawiyah (MTs) <i>Madrasah Tsanawiyah (MTs)</i>	6
Sekolah Menengah Atas (SMA) <i>Senior High School</i>	5
Sekolah Menengah Kejuruan (SMK) <i>Vocational High School</i>	2
Madrasah Aliyah (MA) <i>Madrasah Aliyah</i>	3
Akademi/Perguruan Tinggi <i>Academy/University</i>	–

Catatan/Note: ¹Desa pada tabel ini termasuk Unit Permukiman Transmigrasi (UPT) yang masih dibina oleh kementerian terkait/
Villages in this table include Transmigration Settlement Unit which is still fostered by the relevant ministries.

Sumber/Source: BPS, Pendataan Potensi Desa (Podes) 2021 dan 2022/BPS-Statistics Indonesia, *Village Potential Data Collecting 2021 and 2022*

Tabel 4.1.2 Jumlah Sekolah Menurut Tingkat Pendidikan di Kecamatan Cibatu, 2021/2022 dan 2022/2023
Table Number of Schools by Educational Level in Cibatu Subdistrict, 2021/2022 and 2022/2023

Tingkat Pendidikan Educational Level	Negeri/Public		Swasta/Private		Jumlah/Total	
	2021/2022	2022/2023	2021/2022	2022/2023	2021/2022	2022/2023
(1)	(2)	(3)	(4)	(5)	(6)	(7)
Taman Kanak-Kanak (TK) ¹ /Kindergarten ¹	-	-	31	31	31	31
Raudatul Athfal (RA) ² Raudatul Athfal (RA) ²	14	12
Sekolah Dasar (SD) ¹ Elementary Schools ¹	46	46	4	4	50	50
Madrasah Ibtidaiyah (MI) ² /Madrasah Ibtidaiyah (MI) ²	1	1	7	6	8	7
Sekolah Menengah Pertama (SMP) ¹ /Junior High Schools ¹	1	1	10	10	11	11
Madrasah Tsanawiyah (MTs) ² /Madrasah Tsanawiyah (MTs) ²	2	2	5	5	7	7
Sekolah Menengah Atas (SMA) ¹ /Senior High Schools ¹	1	1	3	3	4	4
Sekolah Menengah Kejuruan (SMK) ¹ Vocational High Schools ¹	-	-	3	3	3	3
Madrasah Aliyah (MA) ² Madrasah Aliyah (MA) ²	1	1	1	1	2	2

Catatan/Note: ³ Seluruh Raudatul Athfal (RA) berstatus swasta/All Raudatul Athfal (RA) are private

Sumber/Source: ¹ Kementerian Pendidikan, Kebudayaan, Riset, dan Teknologi, Sistem Data Pokok Pendidikan, data semester ganjil laporan sampai dengan 30 November 2022/Ministry of Education, Culture, Research, and Technology, Basic Education Data System, odd semester report data up to 30 November 2022

² Kementerian Agama, EMIS, data semester ganjil laporan sampai dengan 17 Februari 2023/Ministry of Religious Affairs, EMIS, odd semester report data up to 17 February 2023

Tabel 4.1.3
Table

Jumlah Guru Menurut Tingkat Pendidikan di Kecamatan Cibatu, 2021/2022 dan 2022/2023
Number of Teachers by Educational Level in Cibatu Subdistrict, 2021/2022 and 2022/2023

Tingkat Pendidikan Educational Level	Negeri/Public		Swasta/Private		Jumlah/Total	
	2021/2022	2022/2023	2021/2022	2022/2023	2021/2022	2022/2023
(1)	(2)	(3)	(4)	(5)	(6)	(7)
Taman Kanak-Kanak (TK) ¹ /Kindergarten ¹	-	-	99	95	99	95
Raudatul Athfal (RA) ² Raudatul Athfal (RA) ²	14	12	51	49
Sekolah Dasar (SD) ^{1,3} Elementary Schools ^{1,3}	355	328	31	31	386	359
Madrasah Ibtidaiyah (MI) ² /Madrasah Ibtidaiyah (MI) ²	20	22	47	50	67	72
Sekolah Menengah Pertama (SMP) ^{1,3} / Junior High Schools ^{1,3}	50	52	83	85	133	137
Madrasah Tsanawiyah (MTs) ² /Madrasah Tsanawiyah (MTs) ²	82	99	59	70	141	169
Sekolah Menengah Atas (SMA) ^{1,3} / Senior High Schools ^{1,3}	54	60	37	30	91	90
Sekolah Menengah Kejuruan (SMK) ^{1,3,4} Vocational High Schools ^{1,3,4}	-	-	52	46	52	46
Madrasah Aliyah (MA) ² Madrasah Aliyah (MA) ²	50	64	11	11	61	75

Catatan/Note: ³ Jumlah guru termasuk kepala sekolah dan guru/The total of teachers including headmaster and teacher.

⁴ Guru yang mengajar di dua sekolah atau lebih dihitung di masing-masing sekolah/Teacher who taught in two schools or more counted in every school.

Sumber/Source: ¹ Kementerian Pendidikan, Kebudayaan, Riset, dan Teknologi, Sistem Data Pokok Pendidikan, data semester ganjil laporan sampai dengan 30 November 2022/Ministry of Education, Culture, Research, and Technology, Basic Education Data System, odd semester report data up to 30 November 2022

² Kementerian Agama, EMIS, data semester ganjil laporan sampai dengan 17 Februari 2023/Ministry of Religious Affairs, EMIS, odd semester report data up to 17 February 2023

Tabel 4.1.4 Jumlah Murid Menurut Tingkat Pendidikan di Kecamatan Cibatu, 2021/2022 dan 2022/2023
Table Number of Pupils by Educational Level in Cibatu Subdistrict, 2021/2022 and 2022/2023

Tingkat Pendidikan Educational Level	Negeri/Public		Swasta/Private		Jumlah/Total	
	2021/2022	2022/2023	2021/2022	2022/2023	2021/2022	2022/2023
(1)	(2)	(3)	(4)	(5)	(6)	(7)
Taman Kanak-Kanak (TK) ¹ /Kindergarten ¹	-	-	1 008	1 001	1 008	1 001
Raudatul Athfal (RA) ² Raudatul Athfal (RA) ²	439	457
Sekolah Dasar (SD) ¹ Elementary Schools ¹	7 277	7 150	607	669	7 884	7 819
Madrasah Ibtidaiyah (MI) ² /Madrasah Ibtidaiyah (MI) ²	274	274	611	645	885	919
Sekolah Menengah Pertama (SMP) ¹ /Junior High Schools ¹	1 053	1 166	1 338	1 228	2 391	2 394
Madrasah Tsanawiyah (MTs) ² /Madrasah Tsanawiyah (MTs) ²	1 256	1 239	670	642	1 926	1 881
Sekolah Menengah Atas (SMA) ¹ /Senior High Schools ¹	1 275	1 284	558	530	1 833	1 814
Sekolah Menengah Kejuruan (SMK) ¹ Vocational High Schools ¹	-	-	971	849	971	849
Madrasah Aliyah (MA) ² Madrasah Aliyah (MA) ²	905	905	126	130	1 031	1 035

Catatan/Note: ...

Sumber/Source: ¹ Kementerian Pendidikan, Kebudayaan, Riset, dan Teknologi, Sistem Data Pokok Pendidikan, data semester ganjil laporan sampai dengan 30 November 2022/Ministry of Education, Culture, Research, and Technology, Basic Education Data System, odd semester report data up to 30 November 2022

² Kementerian Agama, EMIS, data semester ganjil laporan sampai dengan 17 Februari 2023/Ministry of Religious Affairs, EMIS, odd semester report data up to 17 February 2023

4.2 KESEHATAN HEALTH

Tabel 4.2.1 Banyaknya Desa¹/Kelurahan yang Memiliki Sarana Kesehatan Menurut Jenis Sarana Kesehatan di Kecamatan Cibatu, 2022
Number of Villages¹/Kelurahan Health Facilities by Type of Health Facilities in Cibatu Subdistrict, 2022

Jenis Sarana Kesehatan <i>Type of Health Facilities</i>	2022
(1)	(2)
Rumah Sakit <i>Hospital</i>	-
Rumah Sakit Bersalin <i>Maternity Hospital</i>	-
Poliklinik/Balai Pengobatan <i>Polyclinic</i>	2
Puskesmas Rawat Inap <i>Public Health Center with Inpatient Care</i>	1
Puskesmas Tanpa Rawat Inap <i>Public Health Center without Inpatient Care</i>	-
Apotek <i>Pharmacy</i>	2

Catatan/Note: ...

Sumber/Source: BPS, Pendataan Potensi Desa (Podes) 2019–2021/BPS-Statistics Indonesia, Village Potential Data Collecting 2019–2021

Tabel 4.2.2
Table

Banyaknya Warga Penderita Kekurangan Gizi Menurut Desa/Kelurahan di Kecamatan Cibatu, 2022
Number of People with Malnutrition by Villages/Kelurahan in Cibatu Subdistrict, 2022

Desa/Kelurahan Village/Kelurahan	2022
(1)	(2)
1.Cibatu	-
2.Kertajaya	-
3.Wanakerta	-
4.Karyamukti	-
5.Padasuka	-
6.Keresek	-
7.Cibunar	-
8.Sukalilah	-
9.Girimukti	-
10.Mekarsari	-
11.Sindangsuka	-
Kecamatan Cibatu	-

Catatan/Note: ...
Sumber/Source: Dinas Kesehatan Kabupaten Garut / Garut Regency Health Office

4.3 PERUMAHAN DAN LINGKUNGAN HOUSING AND ENVIRONMENT

Tabel 4.3.1 Banyaknya Desa/Kelurahan Menurut Sumber Air Minum Sebagian Besar Keluarga di Kecamatan Cibatu, 2021
Number of Villages/Kelurahan by Drinking Water Source of Majority Family in Cibatu Subdistrict, 2021

Sumber Air Minum Source of Drinking Water	2022
(1)	(4)
Air Kemasan Bermerk/ <i>Branded Bottled Water</i>	-
Air Isi Ulang/ <i>Refil Water</i>	1
Leding Dengan Meteran/ <i>Metered Piped Water</i>	-
Leding Tanpa Meteran/ <i>Non Metered Piped Water</i>	-
Sumur Bor atau Pompa/ <i>Artesian Well or Pumped Water</i>	2
Sumur/ <i>Well</i>	7
Mata Air/ <i>Spring</i>	1
Sungai/Danau/Kolam/ Waduk/Situ/ Embung/Bendungan/ <i>River/Lake/Pond/Reservoir/Dam</i>	-
Air Hujan/ <i>Rainwater</i>	-
Lainnya/ <i>Others</i>	-

Catatan/Note: ...

Sumber/Source: BPS, Pendataan Potensi Desa (Podes) 2019–2021/BPS-Statistics Indonesia, Village Potential Data Collecting 2019–2021

Tabel 4.3.2 Banyaknya Keluarga Menurut Desa/Kelurahan dan Jenis Pengguna Listrik di Kecamatan Cibatu, 2021
Table *Number of Family by Villages/Kelurahan and Type of Electricity Consumer in Cibatu Subdistrict, 2021*

Desa/Kelurahan <i>Village/Kelurahan</i>	Pengguna Listrik <i>Electricity Consumer</i>			Bukan Pengguna Listrik <i>Not Electricity Consumer</i>
	PLN <i>State Electricity Company</i>	Non PLN <i>Non-State Electricity Company</i>	Jumlah <i>Total</i>	
(1)	(2)	(3)	(4)	(5)
1.Cibatu	1 980	-	1 980	-
2.Kertajaya	2 398	-	2 398	-
3.Wanakerta	2 634	-	2 634	-
4.Karyamukti	1 410	-	1 410	-
5.Padasuka	1 656	-	1 656	-
6.Keresek	2 006	-	2 006	-
7.Cibunar	2 881	-	2 881	-
8.Sukalilah	2 102	-	2 102	-
9.Girimukti	1 666	-	1 666	-
10.Mekarsari	2 232	-	2 232	-
11.Sindangsuka	2 097	-	2 097	-
Kecamatan Cibatu	23 062	-	23 062	-

Catatan/Note: ...

Sumber/Source: BPS, Pendataan Potensi Desa (Podes) 2022/BPS-Statistics Indonesia, Village Potential Data Collecting 2022

Tabel 4.3.3
Table

Banyaknya Desa/Kelurahan Menurut Sumber Penerangan Jalan Utama Desa/Kelurahan di Kecamatan Cibatu, 2021
Number of Villages/Kelurahan by Source of Villages/Kelurahan's Main Street Illumination in Cibatu Subdistrict, 2021

Sumber Penerangan Jalan Utama <i>Source of Main Street Illumination</i>	2022
(1)	(2)
Listrik Pemerintah/ <i>State Electricity</i>	7
Listrik Non Pemerintah/ <i>Non-State Electricity</i>	4
Non Listrik/ <i>Non-Electric</i>	-

Catatan/*Note*: ...

Sumber/*Source*: BPS, Pendataan Potensi Desa (Podes) 2019–2021/*BPS-Statistics Indonesia, Village Potential Data Collecting 2019–2021*

Tabel 4.3.4 Banyaknya Desa/Kelurahan Menurut Penggunaan Fasilitas Tempat Buang Air Besar Sebagian Besar Keluarga di Kecamatan Cibatu, 2021
Number of Villages/Kelurahan by Toilet Facility Used by Majority Family in Cibatu Subdistrict, 2021

Fasilitas Tempat Buang Air Besar <i>Toilet Facility</i>	2022
(1)	(2)
Jamban/Toilet	
Sendiri/ <i>Private</i>	11
Bersama/ <i>Shared</i>	-
Umum/ <i>Public</i>	-
Bukan Jamban/<i>Non-Toilet</i>	-
Jumlah/<i>Total</i>	11

Catatan/Note: ...

Sumber/Source: BPS, Pendataan Potensi Desa (Podes) 2019–2021/BPS-Statistics Indonesia, Village Potential Data Collecting 2019–2021

Tabel 4.3.5
Table

Banyaknya Desa/Kelurahan Menurut Jenis Bahan Bakar untuk Memasak yang Digunakan Sebagian Besar Keluarga di Kecamatan Cibatu, 2021
Number of Villages/Kelurahan by Type of Cooking Fuel Used by Majority Family in Cibatu Subdistrict, 2021

Jenis Bahan Bakar untuk Memasak <i>Type of Cooking Fuel</i>	2022
(1)	(2)
Listrik/ <i>Electric</i>	5
Elpiji 5,5 kg/ <i>Blue Gas 5.5 kg-LPG</i>	9
Elpiji 12 kg/ <i>12 kg-LPG</i>	5
Elpiji 3 kg/ <i>3 kg-LPG</i>	11
Gas Kota/ <i>City Gas</i>	-
Biogas/ <i>Biogas</i>	-
Minyak Tanah/ <i>Kerosene</i>	1
Briket/ <i>Briquettes</i>	-
Arang/ <i>Charcoal</i>	-
Kayu Bakar/ <i>Firewood</i>	11
Lainnya/ <i>Others</i>	-
Jumlah/<i>Total</i>	42

Catatan/*Note*: ...

Sumber/*Source*: BPS, Pendataan Potensi Desa (Podes) 2021/*BPS-Statistics Indonesia, Village Potential Data Collecting 2021*

4.4 AGAMA DAN SOSIAL LAINNYA RELIGION AND OTHER SOCIAL AFFAIRS

Tabel 4.4.1 Jumlah Tempat Peribadatan Menurut Desa/Kelurahan di Kecamatan Cibatu, 2021
Table 4.4.1 Number of Worship Places by Villages/Kelurahan in Cibatu Subdistrict, 2021

Desa/Kelurahan Village/Kelurahan	Masjid Mosque	Mushola Pray Room	Gereja Protestan Protestant Church	Gereja Katholik Catholic Church	Pura Temple	Vihara
(1)	(2)	(3)	(4)	(5)	(6)	(7)
1.Cibatu	6	23	-	-	-	-
2.Kertajaya	9	32	-	-	-	-
3.Wanakerta	4	21	-	-	-	-
4.Karyamukti	8	8	-	-	-	-
5.Padasuka	7	36	-	-	-	-
6.Keresek	14	27	-	-	-	-
7.Cibunar	14	23	-	-	-	-
8.Sukalilah	11	17	-	-	-	-
9.Girimukti	8	23	-	-	-	-
10.Mekarsari	12	18	-	-	-	-
11.Sindangsuka	9	30	-	-	-	-
Kecamatan Cibatu	102	258	-	-	8	-

Catatan/Note: ...

Sumber/Source: BPS, Pendataan Potensi Desa (Podes) 2021/BPS-Statistics Indonesia, Village Potential Data Collecting 2021

Tabel 4.4.2
Table

**Banyaknya Kejadian Bencana Alam Menurut Desa/
Kelurahan dan Jenis Bencana Alam di Kecamatan Cibatu,
2021**
*Number of Natural Disaster Events by Villages/Kelurahan
and Type of Natural Disaster in Cibatu Subdistrict, 2021*

Desa/Kelurahan <i>Village/Kelurahan</i>	Gempa Bumi <i>Earthquake</i>	Tsunami <i>Tsunami</i>	Gunung Meletus <i>Volcanic Eruption</i>	Tanah Longsor <i>Landslide</i>
(1)	(2)	(3)	(4)	(5)
1.Cibatu	-	-	-	-
2.Kertajaya	-	-	-	-
3.Wanakerta	-	-	-	-
4.Karyamukti	-	-	-	-
5.Padasuka	-	-	-	-
6.Keresek	-	-	-	1
7.Cibunar	-	-	-	-
8.Sukalilah	-	-	-	-
9.Girimukti	-	-	-	-
10.Mekarsari	-	-	-	-
11.Sindangsuka	-	-	-	-
Kecamatan Cibatu	-	-	-	1

Lanjutan Tabel/*Continued Table 4.4.2*

Desa/Kelurahan Village/Kelurahan	Banjir Floods	Banjir Bandang Flash Floods	Kekeringan Drought	Kebakaran Hutan dan Lahan Forest and Land Fires
(1)	(6)	(7)	(8)	(9)
1.Cibatu	-	-	1	-
2.Kertajaya	-	-	-	-
3.Wanakerta	-	-	-	-
4.Karyamukti	-	-	-	-
5.Padasuka	-	-	-	-
6.Keresek	-	1	-	-
7.Cibunar	-	1	1	-
8.Sukalilah	-	-	-	-
9.Girimukti	-	-	-	-
10.Mekarsari	-	-	1	-
11.Sindangsuka	-	-	-	-
Kecamatan Cibatu	-	2	2	-

Lanjutan Tabel/*Continued Table* 4.4.2

Desa/Kelurahan <i>Village/Kelurahan</i>	Angin Puyuh/ Puting Beliung/ Topan <i>Tornado/Typhoon</i>	Gelombang Pasang Tidal Wave	Abrasi <i>Abrasion</i>
(1)	(10)	(11)	(12)
1.Cibatu	-	-	-
2.Kertajaya	-	-	-
3.Wanakerta	-	-	-
4.Karyamukti	-	-	-
5.Padasuka	-	-	-
6.Keresek	-	-	-
7.Cibunar	-	-	-
8.Sukalilah	-	-	-
9.Girimukti	-	-	-
10.Mekarsari	-	-	-
11.Sindangsuka	-	-	-
Kecamatan Cibatu	-	-	-

Catatan/Note: ...

Sumber/Source: BPS, Pendataan Potensi Desa (Podes) 2021/BPS-Statistics Indonesia, *Village Potential Data Collecting 2021*

Tabel 4.4.3
Table

Banyaknya Korban Jiwa Akibat Bencana Alam Menurut Desa/Kelurahan dan Jenis Bencana Alam di Kecamatan Cibatu, 2021
Number of Fatalities Due to Natural Disasters by Villages/ Kelurahan and Type of Natural Disaster in Cibatu Subdistrict, 2021

Desa/Kelurahan Village/Kelurahan	Gempa Bumi Earthquake	Tsunami Tsunami	Gunung Meletus Volcanic Eruption	Tanah Longsor Landslide
(1)	(2)	(3)	(4)	(5)
1.Cibatu	-	-	-	-
2.Kertajaya	-	-	-	-
3.Wanakerta	-	-	-	-
4.Karyamukti	-	-	-	-
5.Padasuka	-	-	-	-
6.Keresek	-	-	-	-
7.Cibunar	-	-	-	-
8.Sukalilah	-	-	-	-
9.Girimukti	-	-	-	-
10.Mekarsari	-	-	-	-
11.Sindangsuka	-	-	-	-
Kecamatan Cibatu	-	-	-	-

Lanjutan Tabel/*Continued Table* 4.4.3

Desa/Kelurahan Village/Kelurahan	Banjir Floods	Banjir Bandang Flash Floods	Kekeringan Drought	Kebakaran Hutan dan Lahan Forest and Land Fires
(1)	(6)	(7)	(8)	(9)
1.Cibatu	-	-	-	-
2.Kertajaya	-	-	-	-
3.Wanakerta	-	-	-	-
4.Karyamukti	-	-	-	-
5.Padasuka	-	-	-	-
6.Keresek	-	-	-	-
7.Cibunar	-	-	-	-
8.Sukalilah	-	-	-	-
9.Girimukti	-	-	-	-
10.Mekarsari	-	-	-	-
11.Sindangsuka	-	-	-	-
Kecamatan Cibatu	-	-	-	-

Lanjutan Tabel/*Continued Table 4.4.3*

Desa/Kelurahan <i>Village/Kelurahan</i>	Angin Puyuh/ Puting Beliung/ Topan <i>Tornado/Typhoon</i>	Gelombang Pasang Tidal Wave	Abrasi <i>Abrasion</i>
(1)	(10)	(11)	(12)
1.Cibatu	-	-	-
2.Kertajaya	-	-	-
3.Wanakerta	-	-	-
4.Karyamukti	-	-	-
5.Padasuka	-	-	-
6.Keresek	-	-	-
7.Cibunar	-	-	-
8.Sukalilah	-	-	-
9.Girimukti	-	-	-
10.Mekarsari	-	-	-
11.Sindangsuka	-	-	-
Kecamatan Cibatu	-	-	-

Catatan/Note: ...

Sumber/Source: BPS, Pendataan Potensi Desa (Podes) 2021/BPS-Statistics Indonesia, *Village Potential Data Collecting 2021*

Tabel 4.4.4
Table

Keberadaan Fasilitas/Upaya Antisipasi/Mitigasi Bencana Alam Menurut Desa/Kelurahan di Kecamatan Cibatu, 2021
Existence of Facilities/Efforts for Anticipation/Mitigation of Natural Disasters by Villages/Kelurahan by Villages/Kelurahan in Cibatu Subdistrict, 2021

Desa/Kelurahan <i>Village/Kelurahan</i>	Sistem Peringatan Dini Bencana Alam <i>Natural Disaster Early Warning System</i>	Sistem Peringatan Dini Khusus Tsunami <i>Tsunami Early Warning System</i>	Perlengkapan Keselamatan <i>Safety Equipment</i>
(1)	(2)	(3)	(4)
1.Cibatu	Tidak ada	Tidak ada	Tidak ada
2.Kertajaya	Tidak ada	Tidak ada	Tidak ada
3.Wanakerta	Tidak ada	Tidak ada	Tidak ada
4.Karyamukti	Tidak ada	Tidak ada	Tidak ada
5.Padasuka	Tidak ada	Tidak ada	Tidak ada
6.Keresek	Tidak ada	Tidak ada	Tidak ada
7.Cibunar	Tidak ada	Tidak ada	Tidak ada
8.Sukalilah	Tidak ada	Tidak ada	Tidak ada
9.Girimukti	Tidak ada	Tidak ada	Tidak ada
10.Mekarsari	Tidak ada	Tidak ada	Tidak ada
11.Sindangsuka	Tidak ada	Bukan wilayah potensi tsunami	Tidak ada
Kecamatan Cibatu			

Lanjutan Tabel/*Continued Table 4.4.4*

Desa/Kelurahan <i>Village/Kelurahan</i>	Rambu-Rambu dan Jalur Evakuasi Bencana <i>Sign and Evacuation Route</i>	Pembuatan, Perawatan, atau Normalisasi: Sungai, Kanal, Tanggul, Parit, Drainase, Waduk, Pantai, dll <i>Manufacture, Maintenance, or Normalization: Rivers, Canals, Embankment, etc</i>
(1)	(5)	(6)
1.Cibatu	Tidak ada	Ada
2.Kertajaya	Tidak ada	Ada
3.Wanakerta	Tidak ada	Ada
4.Karyamukti	Ada	Ada
5.Padasuka	Tidak ada	Ada
6.Keresek	Tidak ada	Ada
7.Cibunar	Tidak ada	Ada
8.Sukalilah	Tidak ada	Ada
9.Girimukti	Tidak ada	Ada
10.Mekarsari	Tidak ada	Tidak ada
11.Sindangsuka	Tidak ada	Ada
Kecamatan Cibatu		

Catatan/Note: ...

Sumber/Source: BPS, Pendataan Potensi Desa (Podes) 2021/BPS-Statistics Indonesia, Village Potential Data Collecting 2021

Tabel 4.4.5
Table

Banyaknya Desa/Kelurahan yang Memiliki Kelompok Kegiatan Olahraga Menurut Jenis Olahraga dan Ketersediaan Fasilitas/Lapangan Olahraga di Kecamatan Cibatu, 2021
Number of Villages/Kelurahan Having Sport Activities Groups by Type of Sport and Availability of Sport Facilities/Fields in Cibatu Subdistrict, 2021

Jenis Olahraga <i>Type of Sport</i>	Kondisi Fasilitas/Lapangan Olahraga <i>Condition of Sport Facilities/Fields</i>			Tidak Ada Fasilitas/ Lapangan Olahraga <i>No Sport Facilities/ Fields</i>
	Baik	Rusak Sedang	Rusak Parah	
(1)	(2)	(3)	(4)	(5)
Sepak Bola/ <i>Soccer</i>	2	6	-	3
Bola Voli/ <i>Volley Ball</i>	6	5	-	-
Bulu Tangkis/ <i>Badminton</i>	11	-	-	-
Bola Basket/ <i>Basket Ball</i>	-	2	-	9
Tenis Lapangan/ <i>Court Tennis</i>	1	1	-	9
Tenis Meja/ <i>Table Tennis</i>	9	2	-	-
Futsal/ <i>Futsal</i>	4	1	-	6
Renang/ <i>Swimming</i>	-	1	-	10
Bela Diri/ <i>Martial Arts</i>	8	-	-	3
Bilyard/ <i>Billiards</i>	-	1	-	10
Fitnes, Aerobik, dll/ <i>Fitness, Aerobics, etc</i>	3	2	-	6
Lainnya/ <i>Others</i>	-	1	-	10

Catatan/Note: ...

Sumber/Source: BPS, Pendataan Potensi Desa (Podes) 2021/BPS-Statistics Indonesia, Village Potential Data Collecting 2021

BAB 5

PERTANIAN *AGRICULTURE*



ULASAN

Perekonomian Kabupaten Garut, sektor pertanian merupakan sektor yang sangat dominan, termasuk kecamatan Cibatu untuk sektor pertanian merupakan sektor yang dominan. Untuk ulasan sektor pertanian ini data dikelompokkan dalam beberapa kelompok hortikultura dan perkebunan

Adapun komoditi yang masuk dalam kelompok perkebunan ini meliputi Perkebunan Besar Negara, Perkebunan Besar Swasta dan Perkebunan Rakyat, seperti komoditi tanaman jahe, kapolaga, kelapa, kopi, kunir, teh.

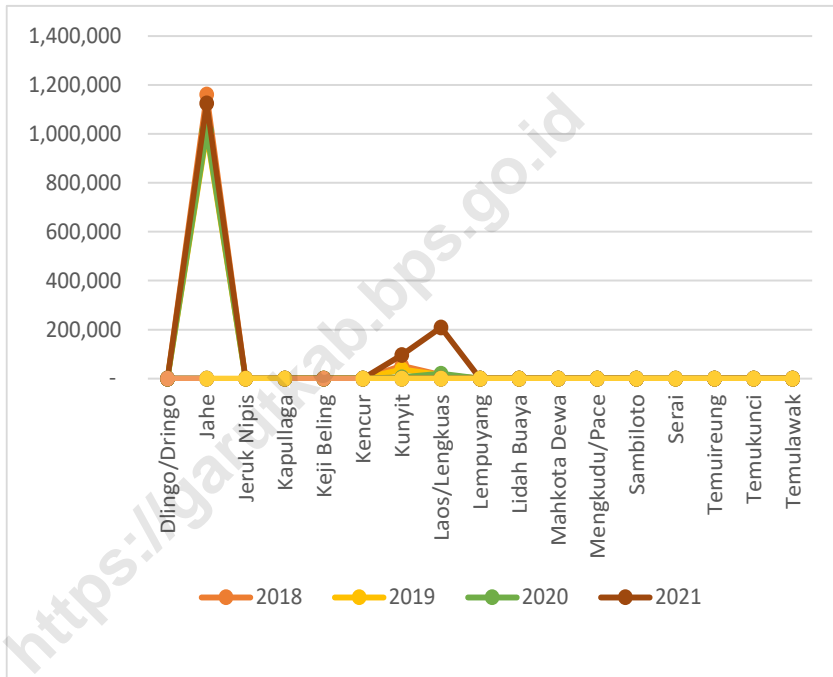
DESCRIPTION

Garut regency economy, agriculture sector is a very dominant sector, including district of Cibatu for agriculture sector is dominant sector. For the agriculture sector, the data are grouped into several groups hortikultura and Plantation

Commodities included in this plantation group include the State Plantation, Private Plantation and Community Plantation, such as ginger, capolaga, coconut, coffee, turmeric, and tea.

Gambar 5.1
Figures

Produksi Tanaman Biofarmaka Menurut Jenis Tanaman di Kecamatan Cibatu (kg), 2019–2022
Production of Medicinal Plants by Kind of Plant in Cibatu Subdistrict (kg), 2019–2022

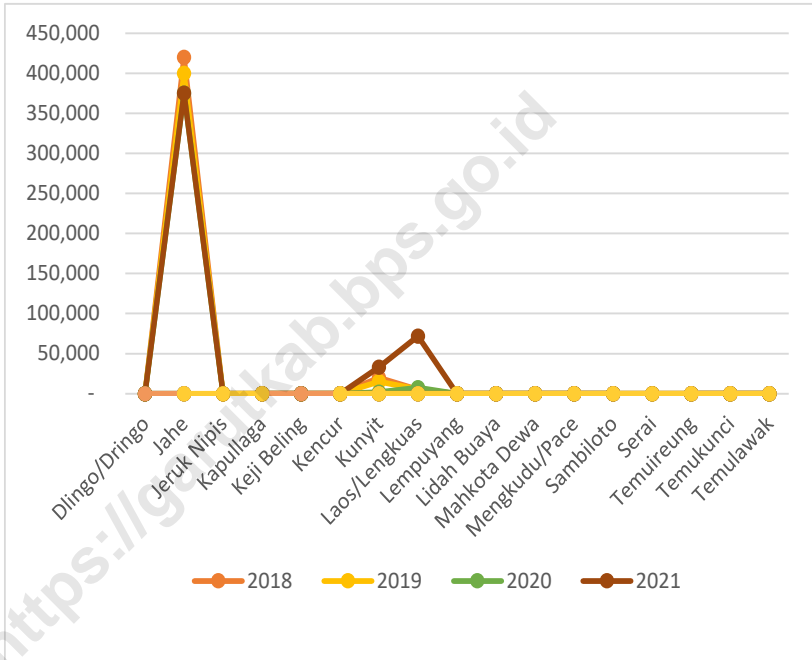


Catatan/Note: ...

Sumber/Source: BPS, Statistik Pertanian Hortikultura SPH-TBF/BPS-Statistics Indonesia, Agricultural Statistic for Horticulture SPH-TBF

Gambar 5.2
Figures

Luas Panen Tanaman Biofarmaka Menurut Jenis Tanaman di Kecamatan Cibatu (m²), 2019–2022
Harvested Area of Medicinal Plants by Kind of Plant in Cibatu Subdistrict (m²), 2019–2022



Catatan/Note: ...
 Sumber/Source: BPS, Statistik Pertanian Hortikultura SPH-TBF/BPS-Statistics Indonesia, Agricultural Statistic for Horticulture SPH-TBF

Tabel 5.1
Table

Luas Panen Tanaman Sayuran Menurut Jenis Tanaman di Kecamatan Cibatu (ha), 2019–2022
Harvested Area of Seasonal Vegetables by Kind of Plant in Cibatu Subdistrict (ha), 2019–2022

Jenis Tanaman Kind of Plants	2019	2021	2021	2022 ^x
(1)	(2)	(3)	(4)	(5)
Bawang Daun <i>Spring Onion</i>	27	24	27	24
Bawang Merah <i>Red Onion</i>	-	-	-	-
Bawang Putih <i>Garlic</i>	-	-	-	-
Bayam <i>Spinach</i>	13	7	11	10
Blewah <i>Cantaloupe</i>	-	-	-	-
Buncis <i>Beans</i>	6	2	6	1
Cabai Besar <i>Big Chili</i>	53	26	19	-
Cabai Besar/TW / Teropong Big <i>Chili / Tw / Binoculars</i>	-	-	-	12
Cabai Keriting <i>Curly Chili</i>	-	-	-	5
Cabai Rawit <i>Cayenne Pepper</i>	59	51	28	47
Jamur Lainnya Other <i>Mushrooms</i>	-	-	-	-
Jamur Merang <i>Straw Mushroom</i>	-	-	-	-
Jamur Tiram <i>Oyster Mushroom</i>	-	-	-	-
Jamur*) Mold*)	-	-	-	-
Kacang Merah <i>Red Beans</i>	68	50	60	-
Kacang Panjang <i>Long Beans</i>	12	9	11	10

Lanjutan Tabel/*Continued Table 5.1*

Jenis Tanaman <i>Kind of Plants</i>	2019	2021	2021	2022 ^x
(1)	(2)	(3)	(4)	(5)
Kangkung <i>Water Spinach</i>	14	9	8	13
Kembang Kol <i>Cauliflower</i>	-	-	-	-
Kentang <i>Potato</i>	-	-	-	-
Ketimun <i>Cucumber</i>	32	35	26	31
Kubis <i>Cabbage</i>	-	-	-	-
Labu Siam <i>Chayote</i>	-	-	1	-
Lobak <i>Turnip</i>	-	-	-	-
Melon <i>Melon</i>	-	-	-	-
Paprika <i>Paprika</i>	-	-	-	-
Petsai/sawi <i>Petsai / Mustard</i>	20	15	20	24
Semangka <i>Watermelon</i>	-	-	-	-
Stroberi <i>Strawberry</i>	-	-	-	-
Terung <i>Eggplant</i>	15	9	11	12
Tomat <i>Tomatoes</i>	33	31	33	27
Wortel <i>Carrot</i>	-	-	-	-

Catatan/Note: ...

Sumber/Source: BPS, Statistik Pertanian Hortikultura SPH-SBS/BPS-Statistics Indonesia, Agricultural Statistic for Horticulture SPH-SBS

Tabel 5.2
Table

Produksi Tanaman Sayuran dan Buah-buahan Semusim Menurut Jenis Tanaman di Kecamatan Cibatu (kuintal), 2019–2022
Production of Seasonal Vegetables and Fruits by Kind of Plant in Cibatu Subdistrict (quintal), 2019–2022

Jenis Tanaman <i>Kind of Plants</i>	2019	2021	2021	2022 ^x
(1)	(2)	(3)	(4)	(5)
Bawang Daun <i>Spring Onion</i>	3 941	3 537	3 986	3 575
Bawang Merah <i>Red Onion</i>	-	-	-	-
Bawang Putih <i>Garlic</i>	-	-	-	-
Bayam <i>Spinach</i>	1 233	671	1 053	959
Blewah <i>Cantaloupe</i>	-	-	-	-
Buncis <i>Beans</i>	912	152	935	155
Cabai Besar <i>Big Chili</i>	5 957	3 503	3 083	-
Cabai Besar/TW / Teropong Big <i>Chili / Tw / Binoculars</i>	-	-	-	1 809
Cabai Keriting <i>Curly Chili</i>	-	-	-	789
Cabai Rawit <i>Cayenne Pepper</i>	5 998	6 685	4 754	8 013
Jamur Lainnya Other <i>Mushrooms</i>	-	-	-	-
Jamur Merang <i>Straw Mushroom</i>	-	-	-	-
Jamur Tiram <i>Oyster Mushroom</i>	-	-	-	-
Jamur*) Mold*)	-	-	-	-
Kacang Merah <i>Red Beans</i>	5 983	4 304	5 179	-
Kacang Panjang <i>Long Beans</i>	1 661	1 201	1 517	1 361

Lanjutan Tabel/*Continued Table 5.2*

Jenis Tanaman <i>Kind of Plants</i>	2019	2021	2021	2022^x
(1)	(2)	(3)	(4)	(5)
Kangkung <i>Water Spinach</i>	1 878	1 189	1 093	1 653
Kembang Kol <i>Cauliflower</i>	-	-	-	-
Kentang <i>Potato</i>	-	-	-	-
Ketimun <i>Cucumber</i>	5 054	5 646	4 515	4 975
Kubis <i>Cabbage</i>	-	-	-	-
Labu Siam <i>Chayote</i>	-	-	402	-
Lobak <i>Turnip</i>	-	-	-	-
Melon <i>Melon</i>	-	-	-	-
Paprika <i>Paprika</i>	-	-	-	-
Petsai/sawi <i>Petsai / Mustard</i>	4 133	3 096	4 113	4 934
Semangka <i>Watermelon</i>	-	-	-	-
Stroberi <i>Strawberry</i>	-	-	-	-
Terung <i>Eggplant</i>	3 416	2 092	2 955	2 781
Tomat <i>Tomatoes</i>	8 976	8 672	9 269	7 746
Wortel <i>Carrot</i>	-	-	-	-

Catatan/Note: ...

Sumber/Source: BPS, Statistik Pertanian Hortikultura SPH-SBS/BPS-Statistics Indonesia, Agricultural Statistic for Horticulture SPH-SBS

Tabel
Table 5.3

Luas Panen Tanaman Biofarmaka Menurut Jenis Tanaman di Kecamatan Cibatu (m²), 2019–2022
Harvested Area of Medicinal Plants by Kind of Plant in Cibatu Subdistrict (m²), 2019–2022

Jenis Tanaman Kind of Plants	2019	2021	2021	2022 ^x
(1)	(2)	(3)	(4)	(5)
Dlingo/Dringo/Dlingo/Dringo	-	-	-	-
Jahe/Ginger	420 000	400 000	375 000	375 000
Jeruk/Nipis Lime	-	-	-	-
Kapullaga/Cardamom	-	-	-	-
Keji Beling/Violent Shard	-	-	-	-
Kencur/Aromatic ginger	-	-	-	-
Kunyit/Turmeric	20 000	15 000	2 000	33 000
Laos/Lengkuas/Laos/Galang	5 000	5 500	7 500	72 000
Lempuyang/Lempuyang	-	-	-	-
Lidah Buaya/Aloe Vera	-	-	-	-
Mahkota Dewa/God's Crown	-	-	-	-
Mengkudu/Pace/Noni/Pace	-	-	-	-
Sambiloto/Sambiloto	-	-	-	-
Serai/Lemongrass	-	-	-	-
Temuireung/Meet Reung	-	-	-	-
Temukunci/FindLock	-	-	-	-
Temulawak/Curcuma	-	-	-	-

Catatan/Note: ...

Sumber/Source: BPS, Statistik Pertanian Hortikultura SPH-TBF/BPS-Statistics Indonesia, Agricultural Statistic for Horticulture SPH-TBF

Tabel
Table 5.4

**Produksi Tanaman Biofarmaka Menurut Jenis Tanaman di
Kecamatan Cibatu (kg), 2019–2022**
*Production of Medicinal Plants by Kind of Plant in Cibatu
Subdistrict (kg), 2019–2022*

Jenis Tanaman Kind of Plants	2019	2021	2021	2022 ^x
(1)	(2)	(3)	(4)	(5)
Dlingo/Dringo/Dlingo/Dringo	-	-	-	-
Jahe/Ginger	1 161 000	1 000 000	1 012 500	1 124 200
Jeruk/Nipis Lime	-	-	-	-
Kapullaga/Cardamom	-	-	-	-
Keji Beling/Violent Shard	-	-	-	-
Kencur/Aromatic ginger	-	-	-	-
Kunyit/Turmeric	52 000	37 500	5 200	95 550
Laos/Lengkuas/Laos/Galang	14 000	14 300	20 250	208 800
Lempuyang/Lempuyang	-	-	-	-
Lidah Buaya/Aloe Vera	-	-	-	-
Mahkota Dewa/God's Crown	-	-	-	-
Mengkudu/Pace/Noni/Pace	-	-	-	-
Sambiloto/Sambiloto	-	-	-	-
Serai/Lemongrass	-	-	-	-
Temuireung/Meet Reung	-	-	-	-
Temukunci/FindLock	-	-	-	-
Temulawak/Curcuma	-	-	-	-

Catatan/Note: ...

Sumber/Source: BPS, Statistik Pertanian Hortikultura SPH-TBF/BPS-Statistics Indonesia, Agricultural Statistic for Horticulture SPH-TBF

Tabel
Table 5.5

**Luas Panen Tanaman Hias Menurut Jenis Tanaman di
Kecamatan Cibatu (m²), 2019–2022**
*Harvested Area of Ornamental Plants by Kind of Plant in
Cibatu Subdistrict (m²), 2019–2022*

Jenis Tanaman <i>Kind of Plants</i>	2019	2021	2021	2022 ^x
(1)	(2)	(3)	(4)	(5)
<i>Adenium (Kamboja Jepang)</i>	-	-	-	-
<i>Spring Onion</i>	-	-	-	-
<i>Aglaonema Red Onion</i>	-	-	-	-
<i>Anggrek Garlic</i>	-	-	-	-
<i>Anggrek Potong Spinach</i>	-	-	-	-
<i>Anthurium Bunga Cantaloupe</i>	-	-	-	-
<i>Anthurium Daun Beans</i>	-	-	-	-
<i>Anyelir Big Chili</i>	-	-	-	-
<i>Bromelia Big Chili / Tw / Binoculars</i>	-	-	-	-
<i>Bugenvil Curly Chili</i>	-	-	-	-
<i>Caladium Cayenne Pepper</i>	-	-	-	-
<i>Cordyline Other Mushrooms</i>	-	-	-	-
<i>Diffenbachia Straw Mushroom</i>	-	-	-	-
<i>Dracaena Oyster Mushroom</i>	-	-	-	-
<i>Euphorbia Mold*</i>	-	-	-	-
<i>Gerbera (Hebras) Red Beans</i>	-	-	-	-
<i>Gladiol Long Beans</i>	-	-	-	-
<i>Heliconia (Pisang-Pisangan) Water Spinach</i>	-	-	-	-
<i>Ixora (Soka) Cauliflower</i>	-	-	-	-
<i>Krisan Potato</i>	-	-	-	-
<i>Lidah Mertua Cucumber</i>	-	-	-	-
<i>Mawar Cabbage</i>	-	-	-	-
<i>Melati Chayote</i>	-	-	-	-
<i>Monstera Turnip</i>	-	-	-	-

Lanjutan Tabel/*Continued Table 5.5*

Jenis Tanaman <i>Kind of Plants</i>	2019	2021	2021	2022 ^x
(1)	(2)	(3)	(4)	(5)
<i>Pakis</i>	-	-	-	-
<i>Palem</i>	-	-	-	-
<i>Phylodendron</i>	-	-	-	-
<i>Puring</i>	-	-	-	-
Sansevieria (Pedang-Pedangan)	-	-	-	-
Sedap Malam	-	-	-	-

Catatan/Note: ...

Sumber/Source: BPS, Statistik Pertanian Hortikultura SPH-TH/BPS-Statistics Indonesia, *Agricultural Statistik for Horticulture SPH-TH*

Tabel
Table 5.6

**Produksi Tanaman Hias Menurut Jenis Tanaman di
Kecamatan Cibatu (tangkai), 2019–2022**
*Production of Ornamental Plants by Kind of Plant n Cibatu
Subdistrict (stalks), 2019–2022*

Jenis Tanaman <i>Kind of Plants</i>	2019	2021	2021	2022 ^x
(1)	(2)	(3)	(4)	(5)
Adenium (Kamboja Jepang) <i>Denium (Cambodia Japan)</i>	-	-	-	-
Aglaonema <i>Aglaonema</i>	-	-	-	-
Anggrek <i>Orchid</i>	-	-	-	-
Anggrek <i>Potong Cut The Orchid</i>	-	-	-	-
Anthurium Bunga <i>Anthurium Flower</i>	-	-	-	-
Anthurium Daun <i>Anthurium Leaf</i>	-	-	-	-
Anyelir <i>Carnation</i>	-	-	-	-
Bromelia <i>Bromeliads</i>	-	-	-	-
Bugenvil <i>Bougainvillea</i>	-	-	-	-
Caladium <i>Taro</i>	-	-	-	-
Cordyline <i>Cordyline</i>	-	-	-	-
Diffenbachia <i>Diffenbachia</i>	-	-	-	-
Dracaena <i>Dracaena</i>	-	-	-	-
Euphorbia <i>Euphorbia</i>	-	-	-	-
Gerbera (Hebras) <i>Gerbera (Hebras)</i>	-	-	-	-
Gladiol <i>Gladiolus</i>	-	-	-	-

Jenis Tanaman <i>Kind of Plants</i>	2019	2021	2021	2022^x
(1)	(2)	(3)	(4)	(5)
Heliconia (Pisang-Pisangan) <i>Heliconia (Banana)</i>	-	-	-	-
Ixora (Soka) <i>Ixora (Soka)</i>	-	-	-	-
Krisan <i>Chrysanthemum</i>	-	-	-	-
Lidah Mertua <i>Mother-In-Law's Tongue</i>	-	-	-	-
Mawar <i>Rose</i>	-	-	-	-
Melati <i>Jasmine</i>	-	-	-	-
Monstera <i>Monstera</i>	-	-	-	-
Pakis <i>Fern</i>	-	-	-	-
Palem <i>Palm</i>	-	-	-	-
Phylodendron <i>Filodendron</i>	-	-	-	-
Puring <i>Clean</i>	-	-	-	-
Sansevieria (Pedang-Pedangan) <i>Sansevieria (Sword)</i>	-	-	-	-
Sedap Malam <i>Tuberose</i>	-	-	-	-

Catatan/Note: ...

Sumber/Source: BPS, Statistik Pertanian Hortikultura SPH-TH/BPS-Statistics Indonesia, *Agricultural Statistik for Horticulture SPH-TH*

Tabel 5.7
Table

Produksi Buah-Buahan Menurut Jenis Tanaman di Kecamatan Cibatu (kuintal), 2019–2022
Production of Annual Fruits by Kind of Plant in Cibatu Subdistrict (quintal), 2019–2022

Jenis Tanaman <i>Kind of Plants</i>	2019	2021	2021	2022 ^x
(1)	(2)	(3)	(4)	(5)
Alpukat <i>Avocado</i>	2 757	2 566	7 658	23 119
Anggur <i>Grape</i>	-	-	-	-
Apel <i>Apple</i>	-	-	-	-
Belimbing <i>Star Fruit</i>	49	108	-	45
Buah Naga <i>Dragon Fruit</i>	-	-	-	-
Duku/Langsar/Kokosan <i>Duku/Langsar/Kokosan</i>	-	-	-	-
Durian <i>Durian</i>	372	375	-	6 233
Jambu Air <i>Water Apple</i>	42	59	41	89
Jambu Biji <i>Guava</i>	352	287	359	586
Jengkol <i>Jengkol</i>	-	-	-	-
Jeruk Besar <i>Big Orange</i>	78	145	30	
Jeruk Lemon <i>Lemon</i>	-	-	-	-
Jeruk Pamelor <i>Pamelo Orange</i>	-	-	-	-
Jeruk Siam/Kepron <i>Siamese Oranges/Tangerines</i>	292	121	193	795
Lengkeng <i>Longan</i>	-	-	-	-

Lanjutan Tabel/*Continued Table 5.5*

Jenis Tanaman <i>Kind of Plants</i>	2019	2021	2021	2022 ^x
(1)	(2)	(3)	(4)	(5)
Mangga <i>Mango</i>	131	114	114	1 761
Manggis <i>Mangosteen</i>	-	-	-	-
Markisa/Konyal <i>Passion Fruit/Konyal</i>	-	-	-	-
Melinjo <i>Melinjo</i>	172	-	-	-
Nangka/Cempedak <i>Jackfruit/Cempedak</i>	271	285	248	153
Nenas <i>Pineapple</i>	-	-	-	-
Pepaya <i>Papaya</i>	344	965	456	437
Petai <i>Petai</i>	914	277	277	1 291
Pisang <i>Banana</i>	6 717	7 660	5 227	5 247
Rambutan <i>Rambutan</i>	269	519	260	1 076
Salak <i>Snakefruit</i>	-	-	-	-
Sawo <i>Sawo</i>	-	-	-	-
Sirsak <i>Soursop</i>	3 029	3 088	2 334	-
Sukun <i>Breadfruit</i>	-	-	-	-

Catatan/*Note*: ...Sumber/*Source*: BPS, Statistik Pertanian Hortikultura SPH-BST/BPS-Statistics Indonesia, *Agricultural Statistic for Horticulture SPH-BST*

BAB 6

PARIWISATA, TRANSPORTASI, DAN KOMUNIKASI *TOURISM, TRANSPORTATION, AND COMMUNICATION*



ULASAN

Dalam bab ini berisi cakupan data berkaitan dengan sarana dan prasarana pariwisata, transportasi, serta komunikasi dan jumlahnya yang ada di Kecamatan wilayah Kabupaten Garut.

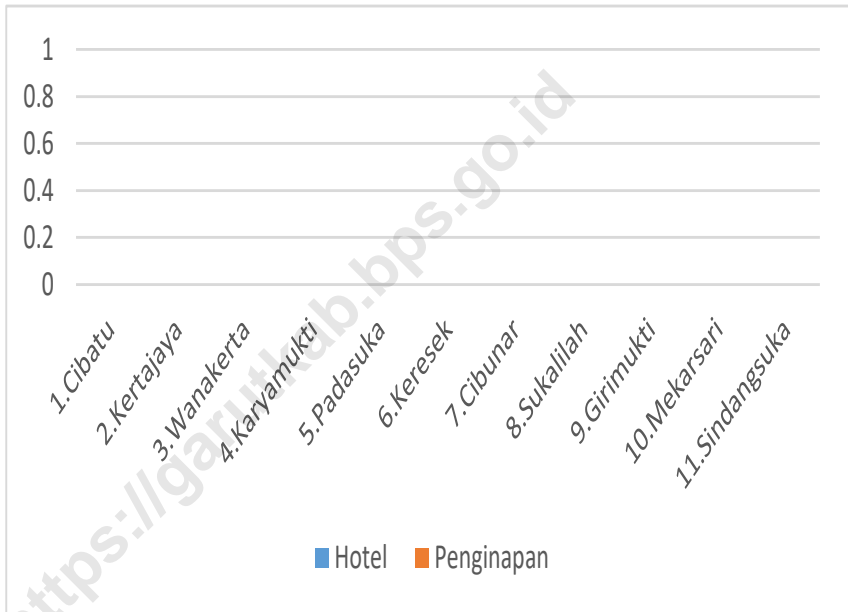
DESCRIPTION

This chapter contains data coverage related to tourism, transportation, and communication facilities and infrastructure and the amount in the District of Garut Regency.

<https://garutkab.bps.go.id>

Gambar 6.1
Figures

Jumlah Sarana Akomodasi Menurut Desa/Kelurahan dan Jenis Akomodasi di Kecamatan Cibatu, 2021
Number of Accomodation Facilities by Villages/Kelurahan and Type of Accomodation in Cibatu Subdistrict, 2021

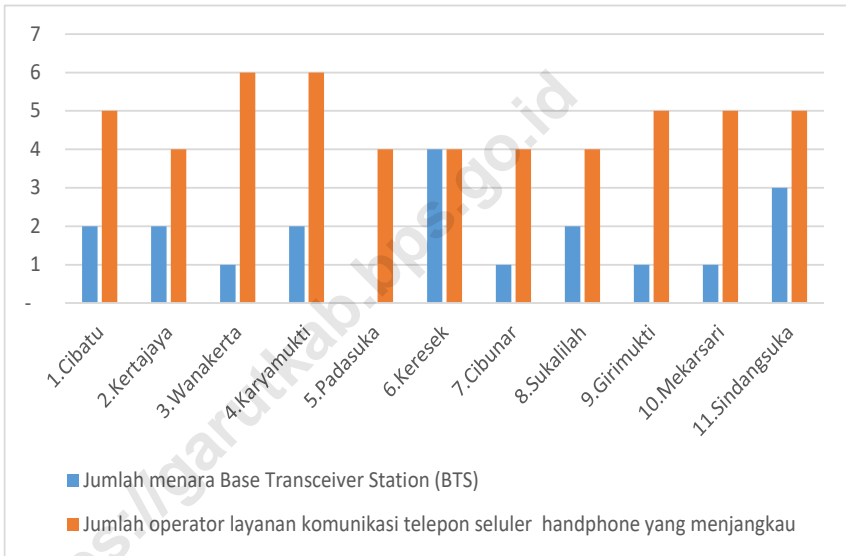


Catatan/Note: ...

Sumber/Source: BPS, Pendataan Potensi Desa (Podes) 2021/BPS-Statistics Indonesia, Village Potential Data Collecting 2021

Gambar 6.2
Figures

Jumlah Menara Telepon seluler dan Operator Layanan Komunikasi Telepon Seluler Menurut Desa/Kelurahan di Kecamatan Cibatu, 2021
Number of Base Transceiver Station (BTS) and Cellular Phone Communication Service Operators by Villages/ Kelurahan in Cibatu Subdistrict, 2021



Catatan/Note: ...

Sumber/Source: BPS, Pendataan Potensi Desa (Podes) 2021/BPS-Statistics Indonesia, Village Potential Data Collecting 2021

6.1 PARIWISATA TOURISM

Tabel 6.1.1 **Jumlah Sarana Akomodasi Menurut Desa/Kelurahan dan Jenis Akomodasi di Kecamatan Cibatu, 2021**
Table *Number of Accomodation Facilities by Villages/Kelurahan and Type of Accomodation in Cibatu Subdistrict, 2021*

Desa/Kelurahan Village/Kelurahan	Hotel Hotel	Penginapan Inn
(1)	(2)	(3)
1.Cibatu	-	-
2.Kertajaya	-	-
3.Wanakerta	-	-
4.Karyamukti	-	-
5.Padasuka	-	-
6.Keresek	-	-
7.Cibunar	-	-
8.Sukalilah	-	-
9.Girimukti	-	-
10.Mekarsari	-	-
11.Sindangsuka	-	-
Kecamatan Cibatu	-	-

Catatan/Note: ...

Sumber/Source: BPS, Pendataan Potensi Desa (Podes) 2021/BPS-Statistics Indonesia, Village Potential Data Collecting 2021

6.2 TRANSPORTASI TRANSPORTATION

Tabel 6.2.1 Prasarana dan Sarana Transportasi Antar Desa/Kelurahan Menurut Desa/Kelurahan di Kecamatan Cibatu, 2021
Inter-Villages/Kelurahan Transportation Infrastructure and Facilities by Villages/Kelurahan in Cibatu Subdistrict, 2021

Desa/Kelurahan <i>Village/Kelurahan</i>	Jenis Prasarana Transportasi <i>Type of Transportation Infrastructure</i>	Keberadaan Angkutan Umum <i>Availability of Public Transportation</i>
(1)	(2)	(3)
1.Cibatu	Darat	Ada, tanpa proyek tetap
2.Kertajaya	Darat	Ada, tanpa proyek tetap
3.Wanakerta	Darat	Ada, dengan trayek tetap
4.Karyamukti	Darat	Ada, dengan trayek tetap
5.Padasuka	Darat	Ada, dengan trayek tetap
6.Keresek	Darat	Ada, dengan trayek tetap
7.Cibunar	Darat	Ada, tanpa proyek tetap
8.Sukalilah	Darat	Ada, dengan trayek tetap
9.Girimukti	Darat	Ada, tanpa proyek tetap
10.Mekarsari	Darat	Ada, tanpa proyek tetap
11.Sindangsuka	Darat	Ada, dengan trayek tetap

Lanjutan Tabel/*Continued Table 6.2.1*

Desa/Kelurahan Village/Kelurahan	Jenis Permukaan Jalan Darat Terluas Type of The Widest Road Surface	Dapat Dilalui Kendaraan Bermotor Roda 4 atau Lebih Passable by Vehicle with 4 or more Wheels
(1)	(4)	(5)
1.Cibatu	Aspal/beton	Sepanjang tahun
2.Kertajaya	Aspal/beton	Sepanjang tahun
3.Wanakerta	Aspal/beton	Sepanjang tahun
4.Karyamukti	Aspal/beton	Sepanjang tahun
5.Padasuka	Aspal/beton	Sepanjang tahun
6.Keresek	Aspal/beton	Sepanjang tahun
7.Cibunar	Aspal/beton	Sepanjang tahun
8.Sukalilah	Aspal/beton	Sepanjang tahun
9.Girimukti	Aspal/beton	Sepanjang tahun
10.Mekarsari	Aspal/beton	Sepanjang tahun
11.Sindangsuka	Aspal/beton	Sepanjang tahun

Catatan/Note: ...

Sumber/Source: BPS, Pendataan Potensi Desa (Podes) 2021/BPS-Statistics Indonesia, Village Potential Data Collecting 2021

6.3 KOMUNIKASI COMMUNICATION

Tabel 6.2.2 Keberadaan Kantor Pos/Pos Pembantu/Rumah Pos, Pos Keliling, dan Perusahaan/Agen Jasa Ekspedisi Swasta Menurut Desa/Kelurahan di Kecamatan Cibatu, 2021
Number of Post Office/Subsidiary of Post Office, Mobile Portal Service, Private Expedition Service Company by Villages/Kelurahan in Cibatu Subdistrict, 2021

Desa/Kelurahan Village/Kelurahan	Kantor Pos/Pos Pembantu/Rumah Pos Post Office/Subsidiary of Post Office	Pos Keliling Mobile Portal Service	Perusahaan/Agen Jasa Ekspedisi Swasta Private Expedition Service Company
(1)	(2)	(3)	(4)
1.Cibatu	Tidak Ada	Tidak Ada	Tidak Ada
2.Kertajaya	Tidak Ada	Tidak Ada	Tidak Ada
3.Wanakerta	Tidak Ada	Tidak Ada	Tidak Ada
4.Karyamukti	Tidak Ada	Tidak Ada	Tidak Ada
5.Padasuka	Tidak Ada	Tidak Ada	Beroperasi
6.Keresek	Beroperasi	Tidak Ada	Beroperasi
7.Cibunar	Tidak Ada	Tidak Ada	Tidak Ada
8.Sukalilah	Tidak Ada	Tidak Ada	Tidak Ada
9.Girimukti	Beroperasi	Tidak Ada	Beroperasi
10.Mekarsari	Tidak Ada	Tidak Ada	Tidak Ada
11.Sindangsuka	Tidak Ada	Tidak Ada	Tidak Ada
Kecamatan Cibatu			

Catatan/Note: ...

Sumber/Source: BPS, Pendataan Potensi Desa (Podes) 2021/BPS-Statistics Indonesia, Village Potential Data Collecting 2021

Tabel
Table 6.3.1

Jumlah Menara Telepon seluler dan Operator Layanan Komunikasi Telepon Seluler Menurut Desa/Kelurahan di Kecamatan Cibatu, 2021
Number of Base Transceiver Station (BTS) and Cellular Phone Communication Service Operators by Villages/ Kelurahan in Cibatu Subdistrict, 2021

Desa/Kelurahan Village/Kelurahan	Jumlah Menara Telepon seluler Number of Base Transceiver Station (BTS)	Jumlah Operator Layanan Komunikasi Telepon Seluler Cellular Phone Communication Service Operators
(1)	(2)	(3)
1.Cibatu	2	5
2.Kertajaya	2	4
3.Wanakerta	1	5
4.Karyamukti	2	5
5.Padasuka	-	4
6.Keresek	4	4
7.Cibunar	1	4
8.Sukalilah	2	4
9.Girimukti	1	5
10.Mekarsari	1	5
11.Sindangsuka	3	5
Kecamatan Cibatu	19	52

Catatan/Note: ...

Sumber/Source: BPS, Pendataan Potensi Desa (Podes) 2021/BPS-Statistics Indonesia, Village Potential Data Collecting 2021

Tabel
Table 6.3.2

**Kekuatan Sinyal Telepon Seluler dan Jenis Sinyal Internet
Telepon Seluler Menurut Desa/Kelurahan di Kecamatan
Cibatu, 2021**
*The Strenght of Cellular Phone Signal by Villages/Kelurahan
in Cibatu Subdistrict, 2021*

Desa/Kelurahan Village/Kelurahan	Kekuatan Sinyal Telepon Seluler The Strenght of Cellular Phone Signal	Jenis Sinyal Internet Telepon Seluler Type of Cellular Phone Signal
(1)	(2)	(3)
1.Cibatu	Sinyal kuat	4G/LTE
2.Kertajaya	Sinyal kuat	4G/LTE
3.Wanakerta	Sinyal sangat kuat	4G/LTE
4.Karyamukti	Sinyal kuat	4G/LTE
5.Padasuka	Sinyal kuat	4G/LTE
6.Keresek	Sinyal sangat kuat	4G/LTE
7.Cibunar	Sinyal sangat kuat	4G/LTE
8.Sukalilah	Sinyal kuat	4G/LTE
9.Girimukti	Sinyal lemah	4G/LTE
10.Mekarsari	Sinyal kuat	4G/LTE
11.Sindangsuka	Sinyal kuat	4G/LTE
Kecamatan Cibatu		

Catatan/Note: ...

Sumber/Source: BPS, Pendataan Potensi Desa (Podes) 2021/BPS-Statistics Indonesia, Village Potential Data Collecting 2021

BAB 7

PERBANKAN, KOPERASI, DAN PERDAGANGAN *BANKING, COOPERATIVE, AND TRADE*



ULASAN

Dalam bab ini berisi cakupan data berkaitan dengan sarana dan prasarana Lembaga keuangan, koperasi serta perdagangan dan jumlahnya yang ada di Kecamatan wilayah Kabupaten Garut.

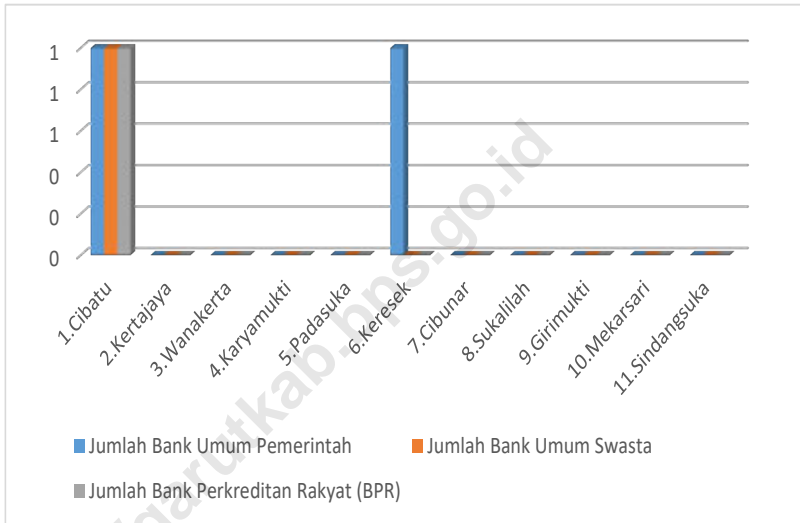
DESCRIPTION

This chapter contains data coverage relating to the facilities and infrastructure of Financial Institutions, cooperatives and trade and the number in the District of Garut Regency.

<https://garutkab.bps.go.id>

Gambar 7.1
Figures

Banyaknya Sarana Lembaga Keuangan Bank Menurut Desa/Kelurahan dan Jenis Bank di Kecamatan Cibatu, 2021
Number of Bank by Villages/Kelurahan and Type of Bank in Cibatu Subdistrict, 2021

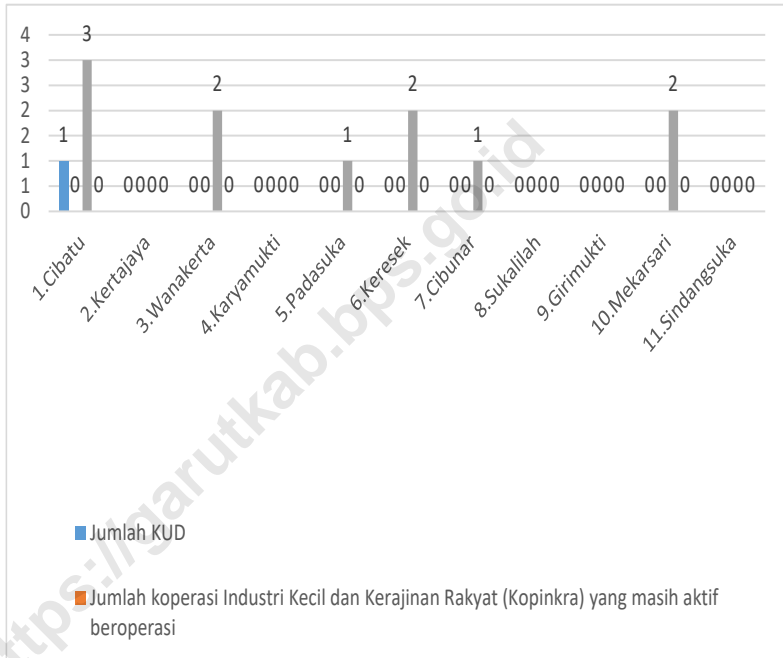


Catatan/Note: "

Sumber/Source: BPS, Pendataan Potensi Desa (Podes) 2021/BPS-Statistics Indonesia, Village Potential Data Collecting 2021

Gambar 7.2
Figures

**Banyaknya Koperasi Aktif Menurut Menurut Desa/
Kelurahan dan Jenis Koperasi di Kecamatan Cibatu,
2021**
*Number of Cooperative by Villages/Kelurahan and Type
of Cooperative in Cibatu Subdistrict, 2021*



Catatan/Note: "

Sumber/Source: BPS, Pendataan Potensi Desa (Podes) 2021/BPS-Statistics Indonesia, Village Potential Data Collecting 2021

Tabel 7.1
Table

Banyaknya Sarana Lembaga Keuangan Bank Menurut Desa/Kelurahan dan Jenis Bank di Kecamatan Cibatu, 2021
Number of Bank by Villages/Kelurahan and Type of Bank in Cibatu Subdistrict, 2021

Desa/Kelurahan Village/Kelurahan	Bank Umum Pemerintah Government Bank	Bank Umum Swasta Private Bank	Bank Perkreditan Rakyat (BPR) Rural Bank
(1)	(2)	(3)	(4)
1.Cibatu	1	1	1
2.Kertajaya	-	-	-
3.Wanakerta	-	-	-
4.Karyamukti	-	-	-
5.Padasuka	-	-	-
6.Keresek	1	-	-
7.Cibunar	-	-	-
8.Sukalilah	-	-	-
9.Girimukti	-	-	-
10.Mekarsari	-	-	-
11.Sindangsuka	-	-	-
Kecamatan Cibatu	2	1	1

Catatan/Note: ""

Sumber/Source: BPS, Pendataan Potensi Desa (Podes) 2021/BPS-Statistics Indonesia, Village Potential Data Collecting 2021

Tabel 7.2
Table

**Banyaknya Koperasi Aktif Menurut Menurut Desa/
Kelurahan dan Jenis Koperasi di Kecamatan Cibatu, 2021**
**Number of Cooperative by Villages/Kelurahan and Type of
Cooperative in Cibatu Subdistrict, 2021**

Desa/Kelurahan <i>Village/Kelurahan</i>	Koperasi Unit Desa (KUD) <i>Village Cooperative Unit</i>	Koperasi Industri Kecil dan Kerajinan Rakyat (Kopinkra) <i>Small Industry and Citizen Handicraft Cooperative</i>
(1)	(2)	(3)
1.Cibatu	1	-
2.Kertajaya	-	-
3.Wanakerta	-	-
4.Karyamukti	-	-
5.Padasuka	-	-
6.Keresek	-	-
7.Cibunar	-	-
8.Sukalilah	-	-
9.Girimukti	-	-
10.Mekarsari	-	-
11.Sindangsuka	-	-
Kecamatan Cibatu	1	-

Lanjutan Tabel/*Continued Table 7.2*

Desa/Kelurahan Village/Kelurahan	Koperasi Simpan Pinjam (Kospin) Savings and Loan Cooperative	Koperasi Lainnya Other Cooperative
(1)	(4)	(5)
1.Cibatu	3	-
2.Kertajaya	-	-
3.Wanakerta	2	-
4.Karyamukti	-	-
5.Padasuka	1	-
6.Keresek	2	-
7.Cibunar	1	-
8.Sukalilah	-	-
9.Girimukti	-	-
10.Mekarsari	2	-
11.Sindangsuka	-	-
Kecamatan Cibatu	11	-

Catatan/Note: ...

Sumber/Source: BPS, Pendataan Potensi Desa (Podes) 2021/BPS-Statistics Indonesia, Village Potential Data Collecting 2021

Tabel 7.3
Table

Banyaknya Sarana Perdagangan Menurut Desa/Kelurahan dan Jenis Sarana Perdagangan di Kecamatan Cibatu, 2021
Number of Trade Facilities by Villages/Kelurahan and Type of Trade Facilities in Cibatu Subdistrict, 2021

Desa/Kelurahan <i>Village/Kelurahan</i>	Kelompok Pertokoan <i>Shopping Complexs</i>	Pasar dengan Bangunan Permanen <i>Markets in Permanent</i> <i>Building</i>	Pasar dengan Bangunan Semi Permanen <i>Market in Semi</i> <i>Permanent Building</i>
(1)	(2)	(3)	(4)
1.Cibatu	3	-	-
2.Kertajaya	-	-	-
3.Wanakerta	-	-	-
4.Karyamukti	-	-	-
5.Padasuka	1	-	-
6.Keresek	2	-	-
7.Cibunar	1	1	-
8.Sukalilah	-	-	-
9.Girimukti	-	-	-
10.Mekarsari	-	-	-
11.Sindangsuka	-	-	-
Kecamatan Cibatu	7	1	1

Lanjutan Tabel/*Continued Table 7.3*

Desa/Kelurahan Village/Kelurahan	Pasar tanpa Bangunan Market without Permanent Building	Mini Market/ Swalayan/ Supermarket Mini Market/Swalayan/ Supermarket	Restoran/ Rumah Makan Restaurant/ Food Stall
(1)	(5)	(6)	(7)
1.Cibatu	-	3	1
2.Kertajaya	-	-	-
3.Wanakerta	-	2	-
4.Karyamukti	-	-	-
5.Padasuka	-	-	-
6.Keresek	-	2	-
7.Cibunar	-	-	-
8.Sukalilah	-	-	-
9.Girimukti	-	-	-
10.Mekarsari	-	1	4
11.Sindangsuka	-	-	-
Kecamatan Cibatu	-	8	5

Catatan/Note: ...

Sumber/Source: BPS, Pendataan Potensi Desa (Podes) 2021/BPS-Statistics Indonesia, Village Potential Data Collecting 2021

ST2023

SENSUS PERTANIAN

BerAKHLAK

Berorientasi Pelayanan Akuntabel Kompeten
Harmonis Loyal Adaptif Kolaboratif

DATA

MENCERDASKAN BANGSA
- Enlighten The Nation -



**BADAN PUSAT STATISTIK
KABUPATEN GARUT**

BPS-STATISTICS OF GARUT REGENCY

Jl. Pembangunan No. 222 Tarogong Kidul Garut 44151

Email : bps3205@bps.go.id Website: garutkab.bps.go.id

ISSN 2830-0858

