

10-0606 1458

ISSN 0852 - 0231
3324.A 0412

LABEL SEMENTARA
SENSUS BARANG 2014

Ruang	ID	Lokasi	Petugas
82309	121.0714.5543-1	KECUB	EKA



33240.110

Papua

KECAMATAN GEMUH DALAM ANGKA TA...

KECAMATAN GEMUH DALAM ANGKA TAHUN 2004



315.598
Kec.
Ind.
BPS Badan Pusat Statistik

Disusun Oleh:
**KOORDINATOR STATISTIK
KECAMATAN GEMUH**

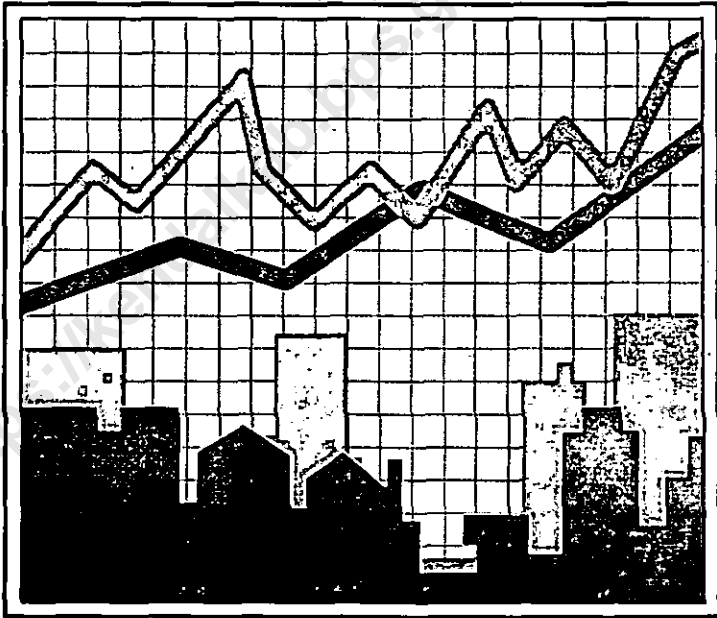
BPS **BADAN PUSAT STATISTIK KABUPATEN KENDAL**
Jl. Pramuka (Komplek Perkantoran) Telp. (0294) 381461-383461 Fax. (0294) 383461

BPS **Badan Pusat Statistik Kabupaten Kendal**



ISSN 0852 - 0231
3324.A 0412

KECAMATAN GEMUH DALAM ANGKA TAHUN 2004



Disusun Oleh :
**KOORDINATOR STATISTIK
KECAMATAN GEMUH**

BPS *Badan Pusat Statistik Kabupaten Kendal*


KATA SAMBUTAN

Buku "KECAMATAN GEMUH DALAM ANGKA TAHUN 2004" yang menyajikan informasi data tentang geografi, kependudukan, sosial, pertanian, dan data yang lain adalah suatu upaya yang baik dan tepat guna membantu akan kebutuhan data dalam berbagai keperluan di bidang pembangunan dan bidang yang lain.

Dengan diterbitkannya buku ini saya menyambut baik dan mengucapkan terima kasih karena buku ini sangat bermanfaat bagi lembaga Pemerintah maupun Swasta dan masyarakat untuk dapat lebih berperan aktif dalam pembangunan.

Kepada Kepala Kantor/Dinas/Instansi yang ada di Kecamatan Gemuh saya minta untuk lebih meningkatkan kerjasama dan partisipasinya yang lebih baik dalam memberikan data yang lebih lengkap, agar penerbitan pada tahun-tahun mendatang akan lebih baik lagi dan lebih akurat.

Semoga buku ini benar-benar dapat bermanfaat bagi semua pihak dan atas perhatiannya disampaikan terima kasih.



April 2005

CAMAT GEMUH

WARAS WIDODO, SH
NIP. 010 076 392

KATA PENGANTAR

Buku "KECAMATAN GEMUH DALAM ANGKA TAHUN 2004" ini kami susun dari data registrasi penduduk, monografi, dan data lain serta dari Dinas/Lembaga di Kecamatan Gemuh. Buku ini kami terbitkan setiap tahun dengan harapan dapat membantu kebutuhan informasi data yang berkesinambungan.

Berhasilnya penerbitan buku ini tidak lepas dari kerjasama dan partisipasi yang baik dari semua pihak. Maka pada kesempatan yang baik ini kami sampaikan terima kasih kepada:

1. Yth. Bpk. Camat Gemuh Kab. Kendal;
2. Yth. Ibu Kepala BPS Kabupaten Kendal;
3. Yth. Kepala Kantor/Dinas/Lembaga di Kecamatan Gemuh.

Perlu dimaklumi dalam publikasi ini masih banyak kekurangannya dan belum dapat sepenuhnya memenuhi harapan pengguna data. Oleh karena itu kami tetap mengharap bantuan Dinas/Lembaga untuk memberikan data yang lebih lengkap.

Akhirnya kami berharap semoga buku ini bermanfaat.

Gemuh, April 2005

Koordinator Statistik Kecamatan Gemuh

MUH. ZAENURI
NIP.340007163

DAFTAR ISI

		hlm
Sambutan Camat Gemuh		i
Kata Pengantar		ii
Daftar isi		iii
Daftar grafik		vii
Letak Geografis		viii
Peta Wilayah Kabupaten Kendal		1
Peta Wilayah Kecamatan Gemuh		2
BAB I	PEMERINTAHAN	
Tabel 1.1	Luas Wilayah Dirinci Menurut Desa	3
Tabel 1.2	Jarak Desa ke Ibukota Kecamatan ..	4
Tabel 1.3	Luas Wilayah Dirinci Menurut Peng gunaan	5
Tabel 1.4	Luas Tanah Sawah Menurut Jenis Pengairannya	7
Tabel 1.5	Luas Tanah Kering Menurut Jenis- nya	8
Tabel 1.6	Banyaknya Hari Hujan	10
Tabel 1.7	Banyaknya Curah Hujan	11
Tabel 2.1	Banyaknya Dusun/Dukuh, Rukun War- ga, dan Rukun Tetangga	12
Tabel 2.2	Banyaknya Balai Desa Dan Kantor Desa	13
Tabel 2.3	Banyaknya Perangkat Desa	14
BAB II	SOSIAL KEPENDUDUKAN	
Tabel 3.1	Banyaknya Rumah Tangga dan Ba- ngunan Tempat Tinggal	15
Tabel 3.2	Kepadatan Rumah tangga	16
Tabel 3.3	Banyaknya Keluarga Menurut Tahap- an	17

Tabel	3.4	Banyaknya Tempat Tinggal Penduduk	18
Tabel	3.5	Banyaknya Penduduk Dirinci Menurut Jenis Kelamin	19
Tabel	3.6	Kepadatan Penduduk Dirinci Per Desa	20
Tabel	3.7	Sex Ratio Penduduk Laki-laki Terhadap Perempuan	21
Tabel	3.8	Perkembangan Penduduk Per Tahun .	22
Tabel	3.9	Banyaknya Penduduk Menurut Kelompok Umur dan Jenis Kelamin	23
Tabel	3.10	Banyaknya Penduduk Umur 5-6, 7-12, 13-15	25
Tabel	3.12	Banyaknya Mutasi Penduduk	26
Tabel	3.13	Banyaknya Penduduk Dirinci Menurut Pendidikan	27
Tabel	3.14	Banyaknya Penduduk Dirinci Menurut Mata Pencarian	29
Tabel	4.1	Banyaknya PUS Akseptor KB Aktif .	33
Tabel	5.1	Banyaknya Pemeluk Agama	34
Tabel	5.2	Banyaknya Tempat Ibadah	35
Tabel	5.3	Banyaknya Calon Jamaah Haji	36
Tabel	5.4	Banyaknya Ulama, Mubaligh, dan Khotib	37
Tabel	5.5	Banyaknya Nikah, Talak, Cerai dan Rujuk	38
Tabel	6.1	Banyaknya Sekolah TK, Murid, dan Guru	39
Tabel	6.2	Banyaknya Sekolah Dasar Negeri, Murid, dan Guru	40
Tabel	6.3	Banyaknya Madrasah Ibtidaiyah, Murid, dan Guru	41
Tabel	6.4	Banyaknya Sekolah Lanjutan Pertama Negeri, Murid, dan Guru	42

Tabel 6.5	Banyaknya Sekolah Lanjutan Pertama Swasta, Murid, dan Guru	43
Tabel 6.6	Banyaknya Madrasah Tsanawiyah, Murid, dan Guru	44
Tabel 6.7	Banyaknya Sekolah Lanjutan Atas Negeri, Murid, dan Guru	45
Tabel 6.8	Banyaknya Madrasah Aliyah, Murid, dan Guru	46
Tabel 7.1	Banyaknya Dokter, Tenaga Medis, Bidan, Dukun Bayi, dan Juru Sunat	47
Tabel 7.2	Banyaknya Fasilitas Kesehatan ...	48
Tabel 7.3	Banyaknya Sarana Air Bersih	50
Tabel 7.4	Banyaknya Jamban Umum, Inpres, dan Swadaya	51
Tabel 8.1	Banyaknya Penderita Cacat	52
BAB III PERTANIAN, PETERNAKAN, PERKEBUNAN DAN PERIKANAN		
Tabel 9.1	Luas Panen dan Produksi Padi Sawah dan Gogo	53
Tabel 9.2	Luas Panen dan Produksi Padi Dan Jagung	54
Tabel 9.3	Luas Panen dan Produksi Kacang Tanah dan Kedele	55
Tabel 9.4	Luas Panen dan Produksi Kacang Hijau Dan Bawang Merah	56
Tabel 9.5	Luas Panen dan Produksi Tembakau.	57
Tabel 9.6	Produksi Tanaman Perdagangan ...	58
Tabel 9.7	Banyaknya Unggas	59
Tabel 9.8	Banyaknya Ternak	61
BAB IV PERHUBUNGAN DAN KOMUNIKASI		
Tabel 10.1	Banyaknya Sarana Angkutan Darat Kendaraan Bermotor	63

Tabel 10.2	Banyaknya Sarana Angkutan Darat Kendaraan Tak Bermotor	64
Tabel 10.3	Jenis Permukaan, Kondisi, dan Kelas Jalan	65
Tabel 10.4	Banyaknya Jembatan Desa	66
Tabel 11.1	Banyaknya Televisi, Radio, Lis- trik, PLN dan Telephon	67
BAB V	LAIN-LAIN	
Tabel 12.1	Banyaknya Lapangan Olahraga	68
Tabel 13.1	Banyaknya Surat Pemberitahuan Pajak Terdaftar	69
Tabel 13.2	Pemasukan Pajak Bumi dan Bangunan	70

DAFTAR GRAFIK

Grafik 1.	Luas Wilayah Dirinci Menurut Penggunaan	6
Grafik 2.	Banyaknya Penduduk Menurut Kelompok Umur dan Jenis Kelamin	22

LETAK GEOGRAFIS

1. Kecamatan Gemuh terletak dalam:

Wilayah eks Pembantu Bupati : Weleri
Kabupaten : Kendal
Propinsi : Jawa Tengah

2. Batas-batas wilayah:

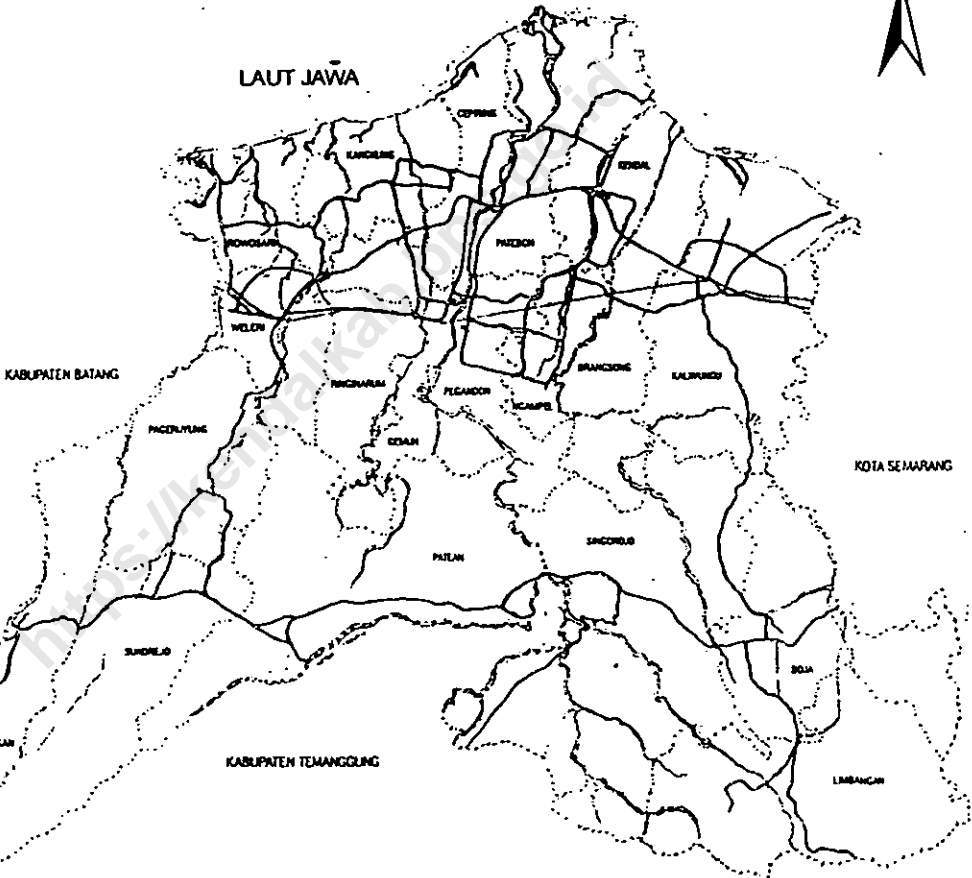
Sebelah utara : Kecamatan Cepiring, Kangkung
Sebelah selatan : Kecamatan Patean
Sebelah barat : Kecamatan Ringinarum, Rowosari
Sebelah timur : Kecamatan Pegandon

3. Jarak dari Ibukota Gemuh ke beberapa kota:

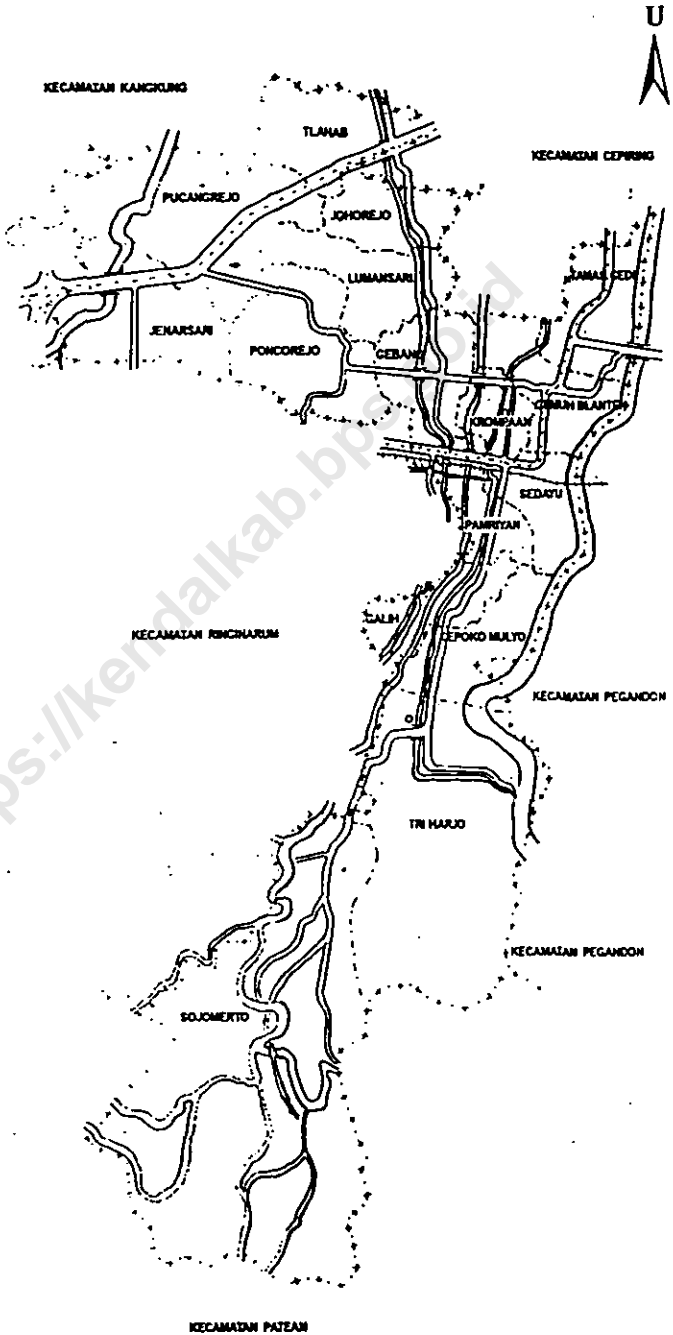
Kota Propinsi Jawa Tengah : 41 Km
Kota Kabupaten Kendal : 12 Km
Kota Kecamatan Cepiring : 5 Km
Kota Kecamatan Patean : 36 Km
Kota Kecamatan Weleri : 10 Km
Kota Kecamatan Pegandon : 2 Km

4. Ketinggian tanah: ± 6 meter dpl

PETA KABUPATEN KENDAL



KECAMATAN GEMUH



Tabel : 1.1.

LUAS WILAYAH KECAMATAN GEMUH
DIRINCI MENURUT DESA

TAHUN : 2004

DESA	LUAS (Km ²)	PERSENTASE (%)
(1)	(2)	(3)
01. Sojomerto	9,99	25,18
02. Triharjo	7,83	20,52
03. Cempokomulyo	1,66	4,34
04. Galih	0,95	2,49
05. Pamriyan	0,87	2,27
06. Jenarsari	2,20	5,77
07. Poncorejo	2,20	5,77
08. Gebang	1,44	3,78
09. Krompaan	0,73	1,90
10. Sedayu	0,94	2,47
11. Gemuhblanten	0,94	2,46
12. Tamangede	1,18	3,10
13. Lumansari	1,51	3,95
14. Johorejo	1,15	3,00
15. Tlahab	1,43	3,76
16. Pucangrejo	3,15	8,26
JUMLAH	38,17	100,00

BPS Kabupaten Kendal

Sumber data : Kantor Kecamatan Gemuh

Catatan :

Tabel : 1.2

JARAK DESA KE IBUKOTA KECAMATAN
KECAMATAN GEMUH
TAHUN : 2004

DESA	JARAK
(1)	(Km) (2)
01. Sojomerto	8,00
02. Triharjo	5,20
03. Cempokomulyo	4,00
04. Galih	3,20
05. Pamriyan	2,20
06. Jenarsari	8,00
07. Poncorejo	2,50
08. Gebang	1,50
09. Krompaan	0,70
10. Sedayu	2,00
11. Gemuhblanten	0,10
12. Tamangede	0,60
13. Lumansari	3,50
14. Johorejo	4,10
15. Tlahab	5,00
16. Pucangrejo	6,60

Sumber data : Kantor Kecamatan Gemuh
Catatan :

Tabel : 1.3

LUAS WILAYAH KECAMATAN GEMUH
DIRINCI MENURUT PENGGUNAAN

TAHUN : 2004

JENIS PENGGUNAAN	LUAS (Km ²)	PERSENTASE (%)
(1)	(2)	(3)
01. Tanah Sawah	14,98	39,25
02. Tanah Pekarangan	7,49	19,62
03. Tanah Tegalan	2,45	6,42
04. Tambak dan Kolam	0,00	0,00
05. Hutan	12,51	32,77
06. Perkebunan	0,00	0,00
07. Lain-lain	0,74	1,94
JUMLAH	38,17	100,00

Sumber data : Statistik Kecamatan Gemuh

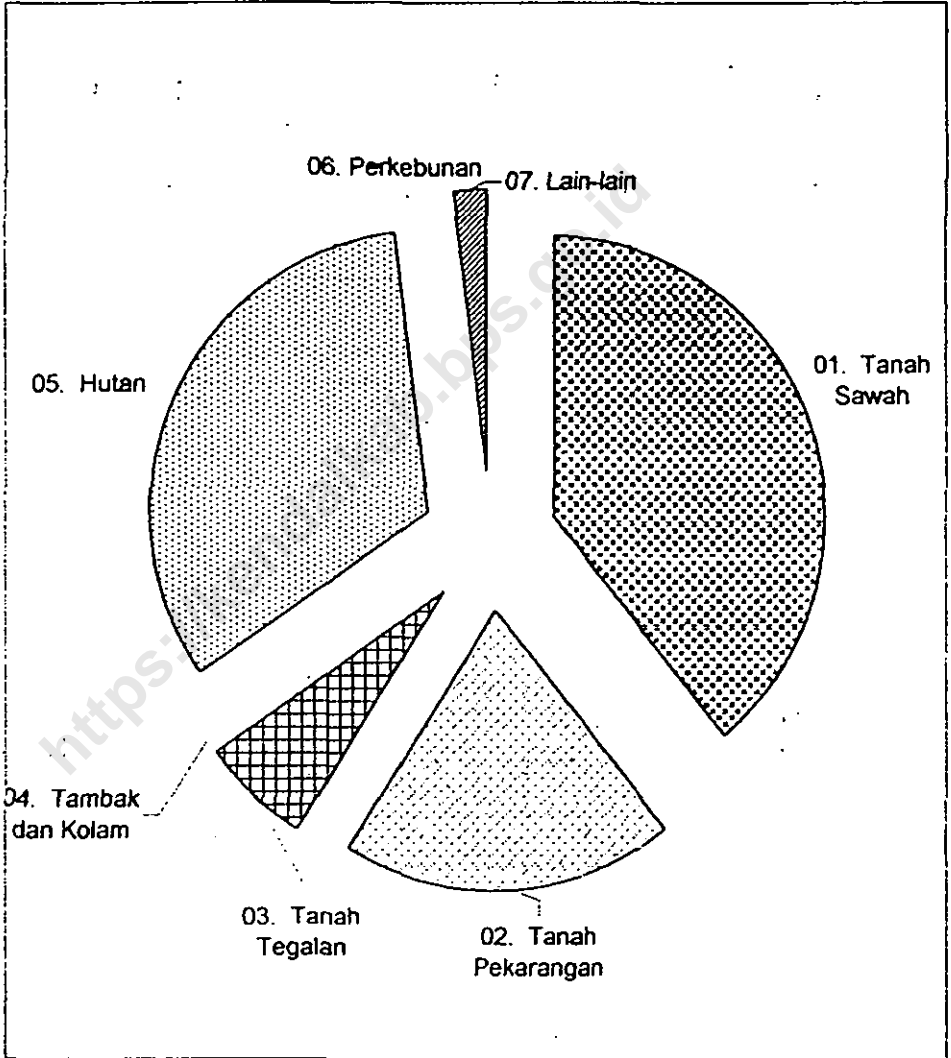
Catatan :

BPS Kabupaten Kendal

Grafik : 1

LUAS WILAYAH KECAMATAN GEMUH
DIRINCI MENURUT PENGGUNAAN

TAHUN : 2004



BPS Kabupaten Kendal

Sumber data : Statistik Kecamatan Gemuh

Catatan :

Tabel : 1.4

**LUAS TANAH SAWAH MENURUT JENIS PENGAIRANNYA
KECAMATAN GEMUH**

TAHUN : 2004

DESA	SETENGAH		NON	TADAH	JUMLAH
	TEHNIS		TEHNIS	HUJAN	
	(Ha)	(Ha)	(Ha)	DRUSAHAKAN	
(1)	(2)	(3)	(4)	(5)	(6)
01. Sojomerto	59,15	96,00	0,00	0,00	155,15
02. Triharjo	94,68	0,00	0,00	0,00	94,68
03. Cempokomulyo	82,32	0,00	0,00	0,00	82,32
04. Galih	56,62	0,00	0,00	0,00	56,62
05. Pamriyan	48,00	0,00	0,00	0,00	48,00
06. Jenarsari	103,43	0,00	0,00	0,00	103,43
07. Poncorejo	154,62	0,00	0,00	0,00	154,62
08. Gebang	102,10	0,00	0,00	0,00	102,10
09. Krompaan	51,57	0,00	0,00	0,00	51,57
10. Sedayu	42,00	0,00	0,00	0,00	42,00
11. Gemuhblanten	38,59	0,00	0,00	0,00	38,59
12. Tamangéde	62,37	0,00	0,00	0,00	62,37
13. Lumansari	108,96	0,00	0,00	0,00	108,96
14. Johorejo	82,19	0,00	0,00	0,00	82,19
15. Tlahab	98,39	0,00	0,00	0,00	98,39
16. Pucangrejo	198,32	0,00	0,00	0,00	198,32
JUMLAH 2004	1.388,31	96,00	0,00	0,00	1.484,31
2003	1.402,55	96,00	0,00	0,00	1.498,55
2002	1.402,55	96,00	0,00	0,00	1.498,55

BPS Kabupaten Kendal

Sumber data : Statistik Kecamatan Gemuh

Catatan :

Tabel : 1.5

**LUAS TANAH KERING DIRINCI MENURUT JENISNYA
KECAMATAN GEMUH**

TAHUN : 2004

DESA	PEKA- RANGAN	TEGALAN	PENGEM- BALAAN	TAMBAK	KOLAM
(1)	(Ha) - (2)	(Ha) (3)	(Ha) (4)	(Ha) (5)	(Ha) (6)
01. Sojomerto	131,47	22,47	0,00	0,00	0,00
02. Triharjo	63,23	52,54	0,00	0,00	0,00
03. Cempokomulyo	52,16	27,00	0,00	0,00	0,00
04. Galih	30,06	0,82	0,00	0,00	0,00
05. Pamriyan	32,60	1,26	0,00	0,00	0,00
06. Jenarsari	44,37	60,82	0,00	0,00	0,00
07. Poncorejo	44,22	19,23	0,00	0,00	0,00
08. Gebang	32,56	0,00	0,00	0,00	0,00
09. Krompaan	19,00	0,00	0,00	0,00	0,00
10. Sedayu	49,46	0,00	0,00	0,00	0,00
11. Gemuhblanten	46,99	2,52	0,00	0,00	0,00
12. Tamangede	51,50	0,00	0,00	0,00	0,00
13. Lumansari	33,04	5,00	0,00	0,00	0,00
14. Johorejo	29,54	0,00	0,00	0,00	0,00
15. Tlahab	42,45	0,00	0,00	0,00	0,00
16. Pucangrejo	66,30	47,31	0,00	0,00	0,00
JUMLAH 2004					
	768,95	238,97	0,00	0,00	0,00
	2003	748,70	245,50	0,00	0,00
	2002	748,70	245,50	0,00	0,00

BPS Kabupaten Kendal

Sumber data : Statistik Kecamatan Gemuh

Catatan :

Tabel : 1.5 (lanjutan)

**LUAS TANAH KERING DIRINCI MENURUT JENISNYA
KECAMATAN GEMUH**

TAHUN : 2004

DESA	HUTAN		PERKEBUNAN		LAIN-	JUMLAH
	RAKYAT	NEGARA	RAKYAT	NEGARA	LAIN	
	(Ha)	(Ha)	(Ha)	(Ha)	(Ha)	
(1)	(7)	(8)	(9)	(10)	(11)	(12)
01. Sojomerto	0,00	682,40	0,00	0,00	7,90	844,24
02. Triharjo	0,00	568,30	0,00	0,00	4,50	688,57
03. Cempokomulyo	0,00	0,00	0,00	0,00	4,08	83,24
04. Galih	0,00	0,00	0,00	0,00	7,42	38,30
05. Pamriyan	0,00	0,00	0,00	0,00	4,91	38,77
06. Jenarsari	0,00	0,00	0,00	0,00	6,49	111,68
07. Poncorejo	0,00	0,00	0,00	0,00	2,04	65,49
08. Gebang	0,00	0,00	0,00	0,00	9,60	42,16
09. Krompaan	0,00	0,00	0,00	0,00	2,00	21,00
10. Sedayu	0,00	0,00	0,00	0,00	2,92	52,38
11. Gemuhblanten	0,00	0,00	0,00	0,00	5,70	55,21
12. Tamangede	0,00	0,00	0,00	0,00	4,31	55,81
13. Lumansari	0,00	0,00	0,00	0,00	3,60	41,64
14. Johorejo	0,00	0,00	0,00	0,00	2,77	32,31
15. Tlahab	0,00	0,00	0,00	0,00	2,56	45,01
16. Pucangrejo	0,00	0,00	0,00	0,00	3,35	116,96
JUMLAH 2004	0,00	1.250,70	0,00	0,00	74,15	2.332,77
2003	0,00	1.250,70	0,00	0,00	73,64	2.332,26
2002	0,00	1.250,70	0,00	0,00	73,64	2.318,54

BPS Kabupaten Kendal

Sumber data : Statistik Kecamatan Gemuh

Catatan :

Tabel 1.6

BANYAKNYA HARI HUJAN
KECAMATAN GEMUH
TAHUN 2001 - 2004

BULAN	2001	2002	2003	2004
(1)	(2)	(3)	(4)	(5)
01. Januari	12	14	9	9
02. Pebruari	16	15	14	10
03. Maret	16	13	7	12
04. April	8	10	4	10
05. Mei	3	6	4	9
06. Juni	2	4	0	3
07. Juli	3	1	0	2
08. Agustus	1	1	0	0
09. September	5	4	3	3
10. Oktober	10	9	3	2
11. Nopember	8	11	12	3
12. Desember	11	14	18	10
JUMLAH	95	102	74	78
Rata-rata	8	9	6	7

Sumber data : Pengairan Ranting Gemuh

Catatan :

BPS Kabupaten Kendal

Tabel : 1.7

**BANYAKNYA CURAH HUJAN
KECAMATAN GEMUH
TAHLIN 2001 - 2004**

BULAN	2001	2002	2003	2004
(1)	(2)	(3)	(4)	(5)
01. Januari	258	355	323	178
02. Pebruari	367	723	590	327
03. Maret	342	362	154	272
04. April	292	276	131	121
05. Mei	37	108	111	343
06. Juni	113	86	0	29
07. Juli	78	23	0	16
08. Agustus	8	11	0	0
09. September	55	69	19	24
10. Oktober	147	171	74	12
11. Nopember	144	204	193	138
12. Desember	117	188	507	160
JUMLAH	1.958	2.576	2.102	1.620
Rata-rata	163	215	175	135

BPS Kabupaten Kendal

Sumber data : Pengalran Ranting Gemuh

Catatan :

Tabel : 21

**BANYAKNYA DUSUM/DUKUH, RUKUN WARGA, DAN RUKUN TETANGGA
KECAMATAN GEMUH**

TAHUN : 2004

DESA	DUSUM DUKUH	RUKUN WARGA	RUKUN TETANGGA
(1)	(2)	(3)	(4)
01. Sojomerto	8	8	37
02. Triharjo	3	5	25
03. Cempokomulyo	3	4	24
04. Galih	0	3	16
05. Pamriyan	3	3	15
06. Jenarsari	3	5	16
07. Poncorejo	5	8	19
08. Gebang	3	8	23
09. Krompaan	0	5	11
10. Sedayu	0	4	11
11. Gemuhblanten	3	3	20
12. Tamangede	4	4	25
13. Lumansari	3	3	16
14. Johorejo	2	2	10
15. Tlahab	2	3	13
16. Pucangrejo	6	6	20
JUMLAH 2004	48	74	301
2003	48	74	301
2002	48	74	301

BPS Kabupaten Kendal

Sumber data : Statistik Kecamatan Gemuh

Catatan :

Tabel : 2.2

**BANYAKNYA BALAI DESA DAN KANTOR DESA
KECAMATAN GEMUH**

TAHUN : 2004

DESA	BALAI DESA	KANTOR DESA
(1)	(2)	(3)
01. Sojomerto	1	1
02. Triharjo	1	1
03. Cempokomulyo	1	1
04. Galih	1	1
05. Pamriyan	1	1
06. Jenarsari	1	1
07. Poncorejo	1	1
08. Gebang	1	1
09. Krompaan	1	1
10. Sedayu	1	1
11. Gemuhblanten	1	1
12. Tamangede	1	1
13. Lumansari	1	1
14. Johorejo	1	1
15. Tlahab	1	1
16. Pucangrejo	1	1
JUMLAH	16	16

BPS Kabupaten Kendal

Sumber data : Kantor Kecamatan Gemuh

Catatan :

Tabel : 2.3

BANYAKNYA PERANGKAT DESA
KECAMATAN GEMUH

TAHUN : 2004

DESA	KEPALA DESA		CARIK				BEKEL		KE BA YAN		JAGA BAYAN		BAYAN TAMU		MOON		ULU-ULU		KAMU TUNKA		KAUR UBRUB		KELIA NGAN		JUB LAH	
	L	P	L	P	L	P	L	P	L	P	L	P	L	P	L	P	L	P	L	P	L	P	L	P	L	P
	(1)	(2)	(3)	(4)	(5)	(6)	(7)	(8)	(9)	(10)	(11)	(12)	(13)	(14)	(15)	(16)	(17)	(18)	(19)	(20)	(21)	(22)	(23)	(24)	(25)	
01. Sojomerto	1	0	1	0	0	0	1	0	0	0	0	0	1	0	1	0	8	0	1	0	1	0	15	0		
02. Triharjo	1	0	1	0	1	0	1	0	1	0	1	0	1	0	1	0	2	0	1	0	1	0	12	0		
03. Cempokomulyo	1	0	1	0	1	0	1	0	0	0	0	0	1	0	0	0	3	0	1	0	1	0	10	0		
04. Galih	1	0	1	0	1	0	1	0	0	0	0	0	1	0	1	0	0	0	1	0	1	0	8	0		
05. Pamriyan	1	0	1	0	1	0	0	0	0	0	1	0	1	0	0	0	2	0	1	0	0	0	8	0		
06. Jenarsari	1	0	1	0	0	0	0	0	1	0	0	0	1	0	1	0	3	0	1	0	1	0	10	0		
07. Poncorejo	0	1	1	0	1	0	0	0	1	0	0	0	1	0	1	0	5	0	1	0	1	0	12	1		
08. Gebang	1	0	1	0	1	0	0	0	0	0	0	0	1	0	1	0	3	0	1	0	1	0	10	0		
09. Krompaan	1	0	1	0	1	0	1	0	1	0	1	0	1	0	0	0	0	0	0	0	0	0	7	0		
10. Sedayu	1	0	1	0	0	0	1	0	0	0	1	0	1	0	0	0	0	0	0	0	1	0	6	0		
11. Gemuhblanten	1	0	1	0	0	0	0	0	0	0	1	0	1	0	0	0	3	0	1	0	0	0	8	0		
12. Tamangede	1	0	1	0	1	0	0	0	0	0	0	0	1	0	0	0	4	0	1	0	0	1	9	1		
13. Lumansari	1	0	1	0	1	0	1	0	0	0	0	0	2	0	0	0	3	0	1	0	1	0	11	0		
14. Johorejo	1	0	1	0	1	0	1	0	0	0	0	0	1	0	1	0	0	0	1	0	1	0	8	0		
15. Tlahab	1	0	1	0	1	0	1	0	0	0	1	0	1	0	0	0	2	0	1	0	0	0	9	0		
16. Pucangrejo	1	0	1	0	1	0	0	0	1	0	1	0	2	0	0	0	6	0	1	0	1	0	15	0		
JUMLAH 2004	15	1	16	0	12	0	9	0	5	0	7	0	18	0	7	0	44	0	14	0	11	1	158	2		
2003	15	1	16	0	12	0	9	0	5	0	7	0	18	0	7	0	44	0	14	0	11	1	158	2		
2002	13	1	16	0	12	0	9	0	5	0	7	0	18	0	7	0	44	0	14	0	11	0	156	1		

BPS Kabupaten Kendal

Sumber data : Kantor Kecamatan Gemuh

Catatan :

Tabel : 3.1.

**BANYAKNYA RUMAH TANGGA DAN BANGUNAN TEMPAT TINGGAL
KECAMATAN GEMUH**

TAHUN : 2004

DESA	RUMAH TANGGA	BANGUNAN TEMPAT TINGGAL
(1)	(2)	(3)
01. Sojomerto	1.683	1.517
02. Triharjo	1.027	975
03. Cempokomulyo	893	815
04. Galih	561	547
05. Pamriyan	469	467
06. Jenarsari	598	539
07. Poncorejo	862	778
08. Gebang	675	638
09. Krompaan	513	413
10. Sedayu	615	553
11. Gemuhblanten	700	638
12. Tamangede	1.188	1.118
13. Lumansari	720	678
14. Johorejo	524	480
15. Tlahab	581	563
16. Pucangrejo	1.132	992
Jumlah 2003	12.741	11.711
2002	12.600	11.603
	12.236	11.380

BPS Kabupaten Kendal

Sumber data : Statistik Kecamatan Gemuh

Catatan :

Tabel : 3.2

KEPADATAN RUMAH TANGGA
KECAMATAN GEMBUH

TAHUN : 2004

DESA	PENDUDUK	RUMAH TANGGA	KEPADATAN (Orang/KK)
(1)	(2)	(3)	(4)
01. Sojomerto	5.799	1.683	3
02. Triharjo	3.660	1.027	4
03. Cempokomulyo	3.040	893	3
04. Galih	2.261	561	4
05. Pamriyan	1.992	469	4
06. Jenarsari	2.444	598	4
07. Poncorejo	3.187	862	4
08. Gebang	2.484	675	4
09. Krompaan	1.897	513	4
10. Sedayu	2.187	615	4
11. Gemuhblanten	2.938	700	4
12. Tamangede	4.672	1.188	4
13. Lumansari	2.746	720	4
14. Johorejo	2.000	524	4
15. Tlahab	2.309	581	4
16. Pucangrejo	4.163	1.132	4
JUMLAH 2004	47.829	12.741	4
2003	47.848	12.600	4
2002	47.803	12.236	4

BPS Kabupaten Kendal

Sumber data : Statistik Kecamatan Gembuh

Catatan :

Tabel : 3.3

**BANYAKNYA KELUARGA MENURUT TAHAPAN
KECAMATAN GEMUH**

TAHUN : 2004

DESA	PRA SEJAHTERA		SEJAHTERA I		SEJAHTERA	JUM
	ALEK	BAE	ALEK	BAE	000	LAH
(1)	(2)	(3)	(4)	(5)	(6)	(7)
01. Sojomerto	614	812	0	0	266	1.692
02. Triharjo	476	273	0	0	378	1.127
03. Cempokomulyo	631	89	0	11	162	893
04. Galih	273	105	0	11	172	561
05. Pamriyan	183	97	0	18	180	478
06. Jenarsari	279	121	0	0	214	614
07. Poncorejo	179	224	0	0	408	811
08. Gebang	439	74	0	49	253	815
09. Krompaan	82	203	2	12	221	520
10. Sedayu	241	113	0	17	244	615
11. Gemuhblanten	82	231	0	0	387	700
12. Tamangede	272	124	0	39	753	1.188
13. Lumansari	182	303	0	0	255	740
14. Johorejo	234	188	12	10	78	522
15. Tlahab	314	119	23	10	141	607
16. Pucangrejo	442	291	37	33	324	1.127
JUMLAH 2004	4.923	3.367	74	210	4.436	13.010
2003	5.126	2.925	90	265	3.764	12.170
2002	5.161	2.901	79	381	3.515	12.037

BPS Kabupaten Kendal

Sumber data : PPLKB Kecamatan Gemuh

Catatan :- ALEK : Alasan Ekonomi

- BAE : Bukan Alasan Ekonomi

Tabel : 3.4

**BANYAKNYA TEMPAT TINGGAL PENDUDUK
KECAMATAN GEMUH**

TAHUN : 2004

DESA	PER- MANEN	SEMI PER- MANEN	PAPAN	BAMBU	JUMLAH
(1)	(2)	(3)	(4)	(5)	(6)
01. Sojomerto	95	3	1.119	300	1.517
02. Triharjo	68	9	779	119	975
03. Cempokomulyo	51	0	663	101	815
04. Galih	83	27	411	26	547
05. Pamriyan	98	4	347	18	467
06. Jenarsari	65	55	400	19	539
07. Poncorejo	46	16	684	32	778
08. Gebang	103	7	500	28	638
09. Krompaan	52	12	333	16	413
10. Sedayu	137	5	403	38	553
11. Gemuhblanten	229	103	303	3	638
12. Tamangede	533	48	497 ¹	40	1.118
13. Lumansari	90	4	582	2	678
14. Johorejo	83	0	356	41	480
15. Tlahab	91	41	411	20	563
16. Pucangrejo	167	25	768	32	992
JUMLAH 2004	1.961	359	8.556	835	11.711
2003	1.941	367	8.510	785	11.603
2002	1.880	301	8.482	717	11.380

BPS Kabupaten Kendal

Sumber data : Statistik Kecamatan Gemuh

Catatan :

Tabel : 3.5

**BANYAKNYA PENDUDUK DIRINCI MENURUT JENIS KELAMIN
KECAMATAN GEMUH**

TAHUN : 2004

DESA	LAKI-LAKI	PEREMPUAN	JUMLAH
(1)	(2)	(3)	(4)
01. Sojomerto	2.880	2.919	5.799
02. Triharjo	1.736	1.924	3.660
03. Cempokomulyo	1.503	1.537	3.040
04. Galih	1.108	1.153	2.261
05. Pamriyan	981	1.011	1.992
06. Jenarsari	1.249	1.195	2.444
07. Poncorejo	1.544	1.643	3.187
08. Gebang	1.271	1.213	2.484
09. Krompaan	920	977	1.897
10. Sedayu	1.122	1.065	2.187
11. Gemuhblanten	1.479	1.509	2.988
12. Tamangede	2.252	2.420	4.672
13. Lumansari	1.325	1.421	2.746
14. Johorejo	1.011	989	2.000
15. Tlahab	1.117	1.192	2.309
16. Pucangrejo	2.037	2.126	4.163
JUMLAH 2004	23.535	24.294	47.829
2003	23.513	24.335	47.848
2002	23.460	24.323	47.803

BPS Kabupaten Kendal

Sumber data: Statistik Kecamatan Gemuh

Catatan :

Tabel : 3.6

KEPADATAN PENDUDUK
KECAMATAN GEMUH

TAHUN : 2004

DESA	PENDUDUK	LUAS	KEPADATAN
		(Km ²)	(Orang/Km ²)
(1)	(2)	(3)	(4)
01. Sojomerto	5.799	9,99	580
02. Triharjo	3.660	7,83	467
03. Cempokomulyo	3.040	1,66	1.836
04. Galih	2.261	0,95	2.382
05. Pamriyan	1.992	0,87	2.296
06. Jenarsari	2.444	2,20	1.110
07. Poncorejo	3.187	2,20	1.448
08. Gebang	2.484	1,44	1.722
09. Krompaan	1.897	0,73	2.614
10. Sedayu	2.187	0,94	2.317
11. Gemuhblanten	2.988	0,94	3.186
12. Tamangede	4.672	1,18	3.953
13. Lumansari	2.746	1,51	1.823
14. Johorejo	2.000	1,15	1.747
15. Tlahab	2.309	1,43	1.610
16. Pucangrejo	4.163	3,15	1.320
JUMLAH 2004	47.829	38,17	1.253
	2003	47.848	38,17
	2002	47.803	38,17

BPS Kabupaten Kendal

Sumber data : Statistik Kecamatan Gemuh
Catatan :

Tabel : 3.7

**SEX RATIO PENDUDUK LAKI-LAKI TERHADAP PEREMPUAN
KECAMATAN GEMUH**

TAHUN : 2004

DESA	PENDUDUK		SEX RATIO
	LAKI-LAKI	PEREMPUAN	(PER 1000)
(1)	(2)	(3)	(4)
01. Sojomerto	2.680	2.919	987
02. Triharjo	1.736	1.924	902
03. Cempokomulyo	1.503	1.537	978
04. Galih	1.108	1.153	961
05. Pamriyan	981	1.011	970
06. Jenarsari	1.249	1.195	1.045
07. Poncorejo	1.544	1.643	940
08. Gebang	1.271	1.213	1.048
09. Krompaan	920	977	942
10. Sedayu	1.122	1.065	1.054
11. Gemuhblanten	1.479	1.509	980
12. Tamangede	2.252	2.420	931
13. Lumansari	1.325	1.421	932
14. Johorejo	1.011	989	1.022
15. Tlahab	1.117	1.192	937
16. Pucangrejo	2.037	2.126	958
JUMLAH 2004	23.535	24.294	969
2003	23.513	24.335	966
2002	23.480	24.323	966

BPS Kabupaten Kendal

Sumber data : Statistik Kecamatan Gemuh

Catatan :

Tabel : 3.8

**PERKEMBANGAN PENDUDUK PER TAHUN
KECAMATAN GEMBUH
TAHUN 1986 - 2004**

TAHUN	PENDUDUK	PERKEMBANGAN
		PENDUDUK (%)
(1)	(2)	(3)
1986	70.396	
1987	71.115	1,02
1988	72.104	1,39
1989	73.037	1,29
1990	76.177	4,30
1991	76.571	0,52
1992	76.942	0,48
1993	77.235	0,38
1994	77.683	0,58
1995	78.113	0,55
1996	79.825	2,19
1997	80.286	0,58
1998	80.844	0,70
1999	81.163	0,39
2000	82.005	1,04
2001	82.302	0,36
2002	47.803	-41,92
2003	47.848	0,09
2004	47.829	-0,04

BPS Kabupaten Kendal

Sumber data : Statistik Kecamatan Gemuh

Catatan : Pada tahun 2002 Kecamatan Gemuh dipecah menjadi Kecamatan Gemuh dan Kecamatan Ringinarum

Tabel : 3.9

**BANYAKNYA PENDUDUK MENURUT KELOMPOK UMUR
DAN JENIS KELAMIN
KECAMATAN GEMOH
TAHUN : 2004**

UMUR	LAKI-LAKI	PEREMPUAN	JUMLAH
(1)	(2)	(3)	(4)
0 - 4	2.076	2.162	4.238
5 - 9	2.327	2.454	4.781
10 - 14	2.721	2.908	5.629
15 - 19	2.561	2.390	4.951
20 - 24	2.202	1.852	4.054
25 - 29	1.777	1.629	3.466
30 - 39	3.559	3.591	7.150
40 - 49	2.936	2.903	5.839
50 - 59	1.648	1.879	3.527
60 keatas	1.728	2.466	4.194
JUMLAH 2004	23.535	24.294	47.829
2003	23.513	24.335	47.848
2002	23.480	24.323	47.803

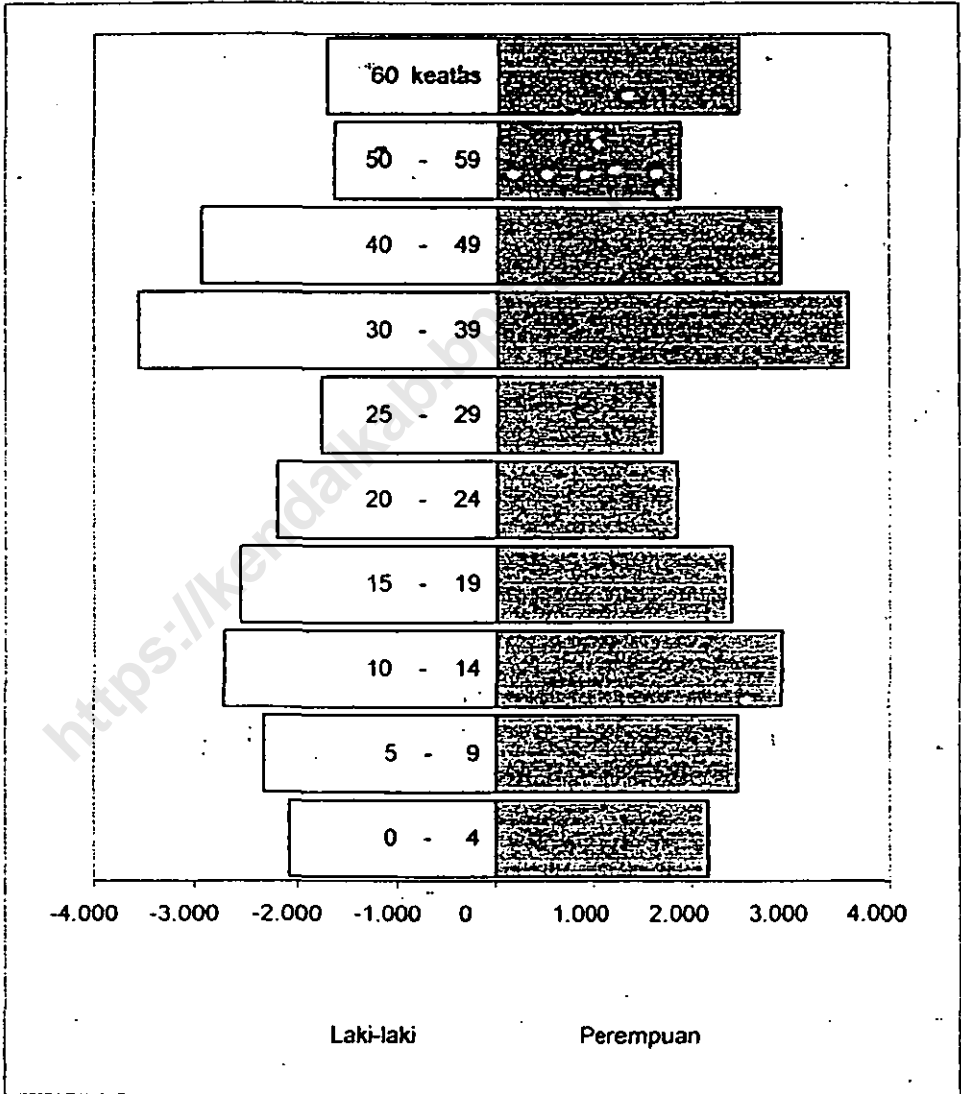
BPS Kabupaten Kendal

Sumber data : Statistik Kecamatan Gemoh

Catatan :

Grafik : 2

**BANYAKNYA PENDUDUK MENURUT KELOMPOK UMUR
DAN JENIS KELAMIN
KECAMATAN GEMUH
TAHUN : 2004**



BPS Kabupaten Kendal

Sumber data : Statistik Kecamatan Gemuh

Catatan :

Tabel : 3.10

BANYAKNYA PENDUDUK UMUR 5 - 6, 7 - 12, 13 - 15
KECAMATAN GEMUH

TAHUN : 2004

DESA	5 - 6	7 - 12	13 - 15
(1)	(2)	(3)	(4)
01. Sojomerto	227	758	428
02. Triharjo	143	479	270
03. Cempokomulyo	119	398	224
04. Galih	89	296	167
05. Pamriyan	78	261	147
06. Jenarsari	96	320	180
07. Poncorejo	125	417	235
08. Gebang	97	325	183
09. Krompaan	74	248	140
10. Sedayu	86	286	162
11. Gemuhblanten	117	391	221
12. Tamangede	183	611	345
13. Lumansari	108	359	203
14. Johorejo	78	262	148
15. Tlahab	90	302	170
16. Pucangrejo	163	544	307
JUMLAH 2004	1.873	6.257	3.530
2003	1.832	6.251	3.554
2002	1.874	6.248	3.524

BPS Kabupaten Kendal

Sumber data : Statistik Kecamatan Gemuh

Catatan :

Tabel : 3.12

**BANYAKNYA MUTASI PENDUDUK
KECAMATAN GEMUH
TAHUN : 2004**

DESA	KELA- HIRAN	KEMA- TIAN	DATANG	PERGI
(1)	(2)	(3)	(4)	(5)
01. Sojomerto	10	12	0	9
02. Triharjo	21	15	2	1
03. Cempokomulyo	6	10	0	0
04. Galih	16	13	2	5
05. Pamriyan	9	13	2	2
06. Jenarsari	35	20	4	7
07. Poncorejo	21	23	1	6
08. Gebang	1	22	6	3
09. Krompaan	10	16	5	4
10. Sedayu	14	19	2	3
11. Gemuhblanten	19	21	7	4
12. Tamangede	25	37	7	6
13. Lumansari	15	25	1	5
14. Johorejo	5	14	0	1
15. Tlahab	16	3	10	0
16. Pucangrejo	65	37	2	2
JUMLAH 2004	288	300	51	58
2003	349	329	92	67
2002	368	268	90	73

BPS Kabupaten Kendal

Sumber data : Kantor Kecamatan Gemuh
Catatan :

Tabel : 3.13

**BANYAKNYA PENDUDUK DI ATAS 5 TAHUN
DIRINCI MENURUT PENDIDIKAN
KECAMATAN GEMUH
TAHUN : 2004**

DESA	TIDAK	TIDAK	BELUM	TAMAT SD	
	SEKOLAH	TAMAT SD			
(1)	(2)	(3)	(4)	(5)	
01. Sojomerto	392	939	801	2.250	
02. Triharjo	223	625	413	1.465	
03. Cempokomulyo	296	441	356	1.363	
04. Galih	87	109	414	1.108	
05. Pamriyan	91	148	228	766	
06. Jenarsari	89	240	232	1.068	
07. Poncorejo	133	215	371	1.565	
08. Gebang	94	185	391	1.098	
09. Krompaan	86	271	226	650	
10. Sedayu	123	413	202	813	
11. Gemuhblanten	82	157	378	989	
12. Tamangede	243	594	515	1.637	
13. Lumansari	159	278	303	993	
14. Johorejo	131	217	292	847	
15. Tlahab	92	193	276	835	
16. Pucangrejo	110	252	390	1.665	
	JUMLAH 2004	2.431	5.277	5.788	19.112
	2003	2.610	5.750	5.952	18.772
	2002	2.663	5.766	6.100	18.619

BPS Kabupaten Kendal

Sumber data : Statistik Kecamatan Gemuh

Catatan :

Tabel : 3.13 (Lanjutan)

**BANYAKNYA PENDUDUK DI ATAS 5 TAHUN
DIRINCI MENURUT PENDIDIKAN
KECAMATAN GEMUH
TAHUN : 2004**

DESA	TAMAT		
	SLTP	SLTA	PT IAKADEMI
(1)	(6)	(7)	(8)
01. Sojomerto	601	304	10
02. Triharjo	346	243	24
03. Cempokomulyo	221	76	17
04. Galih	223	111	8
05. Pamriyan	437	132	9
06. Jenarsari	329	235	35
07. Poncorejo	439	166	15
08. Gebang	315	170	11
09. Krompaan	289	185	22
10. Sedayu	276	158	8
11. Gemuhblanten	609	426	82
12. Tamangede	760	465	40
13. Lumansari	407	321	40
14. Johorejo	205	105	28
15. Tlahab	440	209	57
16. Pucangrejo	778	559	37
JUMLAH 2004	6.675	3.865	443
2003	6.374	3.725	428
2002	6.279	3.715	429

BPS Kabupaten Kendal

Sumber data : Statistik Kecamatan Gemuh
Catatan :

Tabel : 3.14

**BANYAKNYA PENDUDUK DIATAS 10 TAHUN YANG BEKERJA
DIRINCI MENURUT MATA PENCAHARIAN
KECAMATAN GEMUH
TAHUN : 2004**

DESA	PERTANIAN		PERTAMBANGAN DAN PENGGAJIAN		INDUSTRI PENGOJAHAN	
	PENGU- SAHA	BURUH	PENGU- SAHA	BURUH	PENGU- SAHA	BURUH
(1)	(2)	(3)	(4)	(5)	(6)	(7)
01. Sojomerto	1.095	1.423	0	0	5	76
02. Triharjo	447	1.136	3	19	12	47
03. Cempokomulyo	434	1.107	4	23	2	52
04. Galih	226	442	0	0	22	65
05. Pamriyan	214	519	0	0	5	22
06. Jenarsari	321	780	0	0	2	23
07. Poncorejo	594	970	0	0	4	12
08. Gebang	380	725	0	0	3	64
09. Krompaan	137	540	0	2	4	45
10. Sedayu	215	495	4	29	12	102
11. Gemuhblanten	104	191	3	15	20	198
12. Tamangede	189	280	0	0	138	387
13. Lumansari	484	667	0	0	5	62
14. Johorejo	305	418	0	0	4	65
15. Tlahab	298	523	0	0	10	52
16. Pucangrejo	658	1.087	0	0	9	39
JUMLAH 2004	6.101	11.303	14	88	257	1.311
2003	6.049	11.064	15	99	388	1.289

BPS Kabupaten Kendal

Sumber data : Statistik Kecamatan Gemuh

Tabel : 3.14 Lanjutan.

**BANYAKNYA PENDUDUK DIATAS 10 TAHUN YANG BEKERJA
DIRINCI MENURUT MATA PENCAHARIAN
KECAMATAN GEMUH
TAHUN : 2004**

DESA	LISTRIK, GAS DAN AIR MINUM		BANGUNAN		PERDAGANGAN, HOTEL DAN RESTORAN	
	PENGU- SAHA	BURUH	PENGU- SAHA	BURUH	PENGU- SAHA	BURUH
(1)	(2)	(3)	(4)	(5)	(6)	(7)
01. Sojomerto	0	0	0	45	38	176
02. Triharjo	0	0	0	91	49	85
03. Cempokomulyo	0	0	0	16	9	21
04. Galih	0	0	0	6	44	219
05. Pamriyan	0	0	0	31	12	81
06. Jenarsari	0	0	0	9	16	68
07. Poncorejo	0	0	0	50	7	25
08. Gebang	0	0	2	45	13	35
09. Krompaan	0	0	0	30	15	62
10. Sedayu	0	0	0	12	26	108
11. Gemuhblanten	0	1	2	29	48	242
12. Tamangede	0	3	2	45	35	259
13. Lumansari	0	0	0	21	26	67
14. Johorejo	0	0	0	35	14	77
15. Tlahab	0	5	0	19	31	110
16. Pucangrejo	0	2	0	168	28	87
JUMLAH 2004	0	11	6	652	411	1.731
2003	0	5	6	627	407	1.988

Sumber data : Statistik Kecamatan Gemuh

BPS Kabupaten Kendal

Tabel : 3.14 Lanjutan

**BANYAKNYA PENDUDUK DIATAS 10 TAHUN YANG BEKERJA
DIRINCI MENURUT MATA PERCAHARIAN
KECAMATAN GEMUH
TAHUN 2004**

DESA	PENGANGKUTAN DAN KOMUNIKASI		KEUANGAN DAN PERSEWAAN		JASA-JASA		JUMLAH
	PENGU- SAHA	BURUH	PENGU- SAHA	BURUH	PENGU- SAHA	BURUH	
(1)	(2)	(3)	(4)	(5)	(6)	(7)	(8)
01. Sojomerto	30	38	0	0	8	167	3.101
02. Triharjo	12	48	0	0	2	144	2.095
03. Cempokomulyo	0	3	0	0	4	74	1.749
04. Galih	48	35	0	3	9	66	1.185
05. Pamriyan	12	18	0	0	4	88	1.006
06. Jenarsari	4	8	0	0	5	114	1.350
07. Poncorejo	20	21	0	0	3	72	1.778
08. Gebang	14	24	1	2	8	95	1.411
09. Krompaan	13	10	1	2	4	68	933
10. Sedayu	4	19	1	1	8	197	1.233
11. Gemuhblanten	50	66	5	18	21	476	1.489
12. Tamangede	25	109	3	9	23	633	2.140
13. Lumansari	15	6	0	0	4	146	1.503
14. Johorejo	11	12	0	0	4	144	1.089
15. Tlahab	22	32	3	6	13	316	1.449
16. Pucangrejo	14	36	3	5	7	211	2.354
JUMLAH 2004	294	485	17	48	127	3.011	25.865
2003	248	450	17	53	128	3.113	24.172

Sumber data : Kantor Kecamatan Gemuh
Catatan :

Tabel : 4.1.

**BANYAKNYA PUS AKSEPTOR KB AKTIF
KECAMATAN GEMUH
TAHUN : 2004**

DESA	PUS	KONTRASEPSI		
		IUD	PIL	KONDOM
(1)	(2)	(3)	(4)	(5)
01. Sojomerto	942	0	215	0
02. Triharjo	699	31	216	0
03. Cempokomulyo	543	5	148	0
04. Galih	344	3	94	4
05. Pamriyan	273	0	61	0
06. Jenarsari	356	7	91	0
07. Poncorejo	375	7	119	0
08. Gebang	387	6	117	0
09. Krompaan	256	1	55	0
10. Sedayu	336	4	65	0
11. Gemuhblanten	484	47	54	0
12. Tamangede	605	11	114	0
13. Lumansari	419	6	59	0
14. Johorejo	341	1	93	0
15. Tlahab	435	3	77	0
16. Pucangrejo	678	2	138	0
JUMLAH 2004	7.473	134	1.716	4
2003	7.317	141	1.620	3
2002	7.138	144	1.577	3

BPS Kabupaten Kendal

Sumber data : PPLKB Kecamatan Gemuh

Catatan :

Tabel : 4.1. (lanjutan)

**BANYAKNYA PUS AKSEPTOR KB AKTIF
KECAMATAN GEMUH**

TAHUN : 2004

DESA	KONTRASEPSI				
	INP	SUNTIK	MOP	MOW	JUMLAH
(1)	(6)	(7)	(8)	(9)	(10)
01. Sojomerto	67	369	30	3	684
02. Triharjo	30	135	79	29	520
03. Cempokomulyo	18	193	25	8	397
04. Galih	13	128	7	10	259
05. Pamriyan	2	140	1	3	207
06. Jenarsari	52	100	9	15	274
07. Poncorejo	17	271	2	8	424
08. Gebang	32	128	0	6	289
09. Krompaan	8	131	0	2	197
10. Sedayu	13	154	2	14	252
11. Gemuhblanten	67	158	7	35	368
12. Tamangede	41	258	10	23	457
13. Lumansari	59	152	3	31	310
14. Johorejo	34	126	0	5	259
15. Tlahab	23	172	0	32	307
16. Pucangrejo	56	257	0	27	480
JUMLAH 2004	532	2.872	175	251	5.684
2003	550	2.916	174	247	5.741
2002	547	2.611	191	231	5.304

BPS Kabupaten Kendal

Sumber data : PPLKB Kecamatan Gemuh

Catatan :

Tabel : 5.1

**BANYAKNYA PEMELUK AGAMA
KECAMATAN GEMUH**

TAHUN : 2004

DESA	ISLAM	KRISTEN		BUDHA	HINDU	LAINNYA
		PROT.	KTL			
(1)	(2)	(3)	(4)	(5)	(6)	(7)
01. Sojomerto	5.799	0	0	0	0	0
02. Triharjo	3.660	0	0	0	0	0
03. Cempokomutyo	3.040	0	0	0	0	0
04. Galih	2.261	0	0	0	0	0
05. Pamriyan	1.992	0	0	0	0	0
06. Jenarsari	2.442	2	0	0	0	0
07. Poncorejo	3.187	0	0	0	0	0
08. Gebang	2.478	0	6	0	0	0
09. Krompaan	1.892	0	5	0	0	0
10. Sedayu	2.185	0	2	0	0	0
11. Gemuhblanten	2.948	21	19	0	0	0
12. Tamangede	4.572	25	75	0	0	0
13. Lumansari	2.746	0	0	0	0	0
14. Johorejo	2.000	0	0	0	0	0
15. Tlahab	2.309	0	0	0	0	0
16. Pucangrejo	4.163	0	0	0	0	0
JUMLAH 2004	47.674	48	107	0	0	0
2003	47.693	47	107	1	0	0
2002	47.645	54	104	0	0	0

BPS Kabupaten Kendal

Sumber data : Statistik Kecamatan Gemuh

Tabel : 52

**BANYAKNYA TEMPAT IBADAH
KECAMATAN GEMUH**

TAHUN : 2004

DESA	MASJID	MUSHOLA	GEREJA	KUIL/ PURA
(1)	(2)	(3)	(4)	(5)
01. Sojomerto	5	19	0	0
02. Triharjo	3	10	0	0
03. Cempokomulyo	2	10	0	0
04. Galih	1	7	0	0
05. Pamriyan	2	7	0	0
06. Jenarsari	3	9	0	0
07. Poncorejo	1	12	0	0
08. Gebang	1	11	0	0
09. Krompaan	1	3	0	0
10. Sedayu	1	11	0	0
11. Gemuhblanten	1	11	1	0
12. Tamangede	1	17	0	0
13. Lumansari	2	5	0	0
14. Johorejo	1	9	0	0
15. Tlatlab	2	5	0	0
16. Pucangrejo	2	18	0	0
JUMLAH 2004	29	164	1	0
2003	29	160	1	0
2002	28	157	1	0

BPS Kabupaten Kendal

Sumber data : Statistik Desa di Kecamatan Gemuh
Catatan :

Tabel : 5.3

**PESERTA CALON JAMA'AH HAJI
KECAMATAN GEMUH
TAHUN: 2004**

DESA	2002	2003	2004
(1)	(2)	(3)	(4)
01. Sojomerto	8	2	8
02. Triharjo	2	3	0
03. Cempokomulyo	8	2	3
04. Galih	3	6	0
05. Pamriyan	10	1	2
06. Jenarsari	2	2	7
07. Poncorejo	0	0	3
08. Gebang	0	0	0
09. Krompaan	8	2	0
10. Sedayu	10	0	0
11. Gemuhblanten	1	1	0
12. Tamangede	6	2	5
13. Lumansari	0	2	3
14. Johorejo	12	3	4
15. Tlahab	6	7	5
16. Pucangrejo	22	3	5
JUMLAH	98	36	45

BPS Kabupaten Kendal

Sumber data : KUA Kecamatan Gemuh

Catatan :

Tabel : 5.4

**BANYAKNYA ULAMA, MUBALIGH, DAN KHOTIB
KECAMATAN GEMUH**

TAHUN : 2004

DESA	ULAMA	MUBALIGH	KHOTIB
(1)	(2)	(3)	(4)
01. Sojomerto	7	0	7
02. Triharjo	9	1	5
03. Cempokomutyo	13	4	11
04. Galih	9	6	6
05. Pamriyan	5	5	5
06. Jenarsari	10	3	2
07. Poncorejo	10	4	8
08. Gebang	6	6	6
09. Krompaan	7	2	6
10. Sedayu	7	8	4
11. Gemuhblanten	9	0	5
12. Tamangede	5	1	3
13. Lumansari	3	1	3
14. Johorejo	6	0	6
15. Tlahab	11	9	7
16. Pucangrejo	7	3	9
JUMLAH 2004	124	53	93
2003	227	11	128

BPS Kabupaten Kendal

Sumber data : KUA Kecamatan Gemuh
Catatan :

Tabel :5.5

**BANYAKNYA NIKAH, TALAK, CERAI DAN RUJUK
KECAMATAN GEMUH**

TAHUN : 2004

DESA	NIKAH	TALAK	CERAI	RUJUK
(1)	(2)	(3)	(4)	(5)
01. Sojomerto	58	0	0	0
02. Triharjo	35	0	0	0
03. Cempokomulyo	32	0	0	0
04. Galih	22	0	0	0
05. Pamriyan	17	0	0	0
06. Jenarsari	26	0	0	0
07. Poncorejo	45	0	1	0
08. Gebang	29	0	0	0
09. Krompaan	16	0	0	0
10. Sedayu	23	0	0	0
11. Gemuhblanten	24	0	0	0
12. Tamangede	38	0	0	0
13. Lumansari	28	0	0	0
14. Johorejo	12	0	0	0
15. Tlahab	26	0	0	0
16. Pucangrejo	44	0	0	0
JUMLAH 2004	475	0	1	0
2003	460	1	3	1
2002	465	9	21	0

BPS Kabupaten Kendal

Sumber data : KUA Kecamatan Gemuh
Catatan :

Tabel : 6.1

**BANYAKNYA SEKOLAH TK, MURID DAN GURU
KECAMATAN GEMUH
TAHUN : 2004**

DESA	SEKOLAH	MURID	GURU
(1)	(2)	(3)	(4)
01. Sojomerto	1	14	2
02. Triharjo	1	30	3
03. Cempokomulyo	1	47	4
04. Galih	1	56	3
05. Pamriyan	1	25	3
06. Jenarsari	1	25	2
07. Poncorejo	1	79	2
08. Gebang	1	38	3
09. Krompaan	1	61	3
10. Sedayu	1	40	3
11. Gemuhblanten	1	45	4
12. Tamangede	1	42	3
13. Lumansari	1	34	3
14. Johorejo	1	35	3
15. Tlahab	1	29	2
16. Pucangrejo	2	62	6
JUMLAH 2004	17	662	49
2003	17	691	49
2002	17	703	37

Sumber data : Masing-masing Sekolah di Kecamatan Gemuh
Catatan :

Tabel : 6.2

**BANYAKNYA SEKOLAH DASAR NEGERI, MURID DAN GURU
KECAMATAN GEMUH**

TAHUN : 2004

DESA	SEKOLAH	MURID	GURU
(1)	(2)	(3)	(4)
01. Sojomerto	3	601	23
02. Triharjo	2	413	15
03. Cempokomulyo	2	356	15
04. Gafih	2	414	17
05. Pamriyan	1	228	7
06. Jenarsari	1	232	9
07. Poncorejo	2	371	17
08. Gebang	2	391	16
09. Krompaan	1	226	8
10. Sedayu	1	202	8
11. Gemuhblanten	2	378	17
12. Tamangede	2	350	15
13. Lumansari	2	303	15
14. Johorejo	1	135	8
15. Tlahab	1	204	7
16. Pucangrejo	1	212	6
JUMLAH 2004	26	5.216	203
2003	26	5.392	206
2002	27	5.548	199

BPS Kabupaten Kendal

Sumber data : Masing-masing Sekolah di Kecamatan Gemuh
Catatan :

Tabel : 6.3

**BANYAKNYA MADRASAH IBTIDAYAH, MURID DAN GURU
KECAMATAN GEMUH**

TAHUN : 2004

DESA	SEKOLAH	MURID	GURU
(1)	(2)	(3)	(4)
01. Sojomerto	0	0	0
02. Triharjo	0	0	0
03. Cempokomulyo	0	0	0
04. Galih	0	0	0
05. Pamriyan	0	0	0
06. Jenarsari	0	0	0
07. Poncorejo	0	0	0
08. Gebang	0	0	0
09. Krompaan	0	0	0
10. Sedayu	0	0	0
11. Gemuhblanten	0	0	0
12. Tamangede	1	165	6
13. Lumansari	0	0	0
14. Johorejo	1	157	7
16. Tlahab	1	72	7
16. Pucangrejo	1	178	7
JUMLAH 2004	4	572	27
2003	4	560	31
2002	4	552	25

BPS Kabupaten Kendal

Sumber data : Masing-masing Sekolah di Kecamatan Gemuh
Catatan :

Tabel : 6.4

**BANYAKNYA SEKOLAH LANJUTAN PERTAMA NEGERI, MURID DAN GURU
KECAMATAN GEMUH**

TAHUN : 2004

DESA	SEKOLAH	MURID	GURU
(1)	(2)	(3)	(4)
01. Sojomerto	0	0	0
02. Triharjo	0	0	0
03. Cempokomulyo	0	0	0
04. Galih	0	0	0
05. Pamriyan	0	0	0
06. Jenarsari	0	0	0
07. Poncorejo	0	0	0
08. Gebang	0	0	0
09. Krompaan	0	0	0
10. Sedayu	0	0	0
11. Gemuhblanten	1	836	41
12. Tamangede	0	0	0
13. Lumansari	0	0	0
14. Johorejo	0	0	0
15. Tlahab	0	0	0
16. Pucangrejo	0	0	0
JUMLAH 2004	1	836	41
2003	1	769	34
2002	1	718	24

BPS Kabupaten Kendal

Sumber data : Masing-masing Sekolah di Kecamatan Gemuh
Catatan : Termasuk SLTP Kejuruan Negeri

Tabel : 6.5

**BANYAKNYA SEKOLAH LANJUTAN PERTAMA SWASTA, MURID DAN GURU
KECAMATAN GEMUH**

TAHUN : 2004

DESA	SEKOLAH	MURID	GURU
(1)	(2)	(3)	(4)
01. Sojomerto	0	0	0
02. Triharjo	0	0	0
03. Cempokomulyo	0	0	0
04. Galih	0	0	0
05. Pamriyan	0	0	0
06. Jenarsari	0	0	0
07. Poncorejo	0	0	0
08. Gebang	0	0	0
09. Krompaan	1	162	15
10. Sedayu	0	0	0
11. Gemuhblanten	1	773	29
12. Tamangede	0	0	0
13. Lumansari	0	0	0
14. Johorejo	0	0	0
15. Tlahab	0	0	0
16. Pucangrejo	0	0	0
JUMLAH 2004	2	935	44
2003	2	947	46
2002	2	946	47

BPS Kabupaten Kendal

Sumber data : Masing-masing Sekolah di Kecamatan Gemuh
Catatan : Termasuk SLTP Kejuruan Negeri

Tabel : 6.6

**BANYAKNYA MADRASAH TSANAWIYAH, MURID DAN GURU
KECAMATAN GEMUH**

TAHUN : 2004

DESA	SEKOLAH	MURID	GURU
(1)	(2)	(3)	(4)
01. Sojomerto	0	0	0
02. Triharjo	0	0	0
03. Cempokomulyo	0	0	0
04. Galih	0	0	0
05. Pamriyan	1	727	34
06. Jenarsari	0	0	0
07. Poncorejo	0	0	0
08. Gebang	0	0	0
09. Krompaan	0	0	0
10. Sedayu	0	0	0
11. Gemuhblanten	0	0	0
12. Tamangede	0	0	0
13. Lumansari	0	0	0
14. Johorejo	0	0	0
15. Tlahab	0	0	0
16. Pucangrejo	1	359	21
JUMLAH 2004	2	1.086	55
2003	2	1.250	53
2002	2	1.364	52

BPS Kabupaten Kendal

Sumber data : Masing-masing Sekolah di Kecamatan Gemuh
Catatan :

Tabel : 6.7

**BANYAKNYA SEKOLAH LANJUTAN ATAS NEGERI, MURID DAN GURU
KECAMATAN GEMUH**

TAHUN : 2004

DESA	SEKOLAH	MURID	GURU
(1)	(2)	(3)	(4)
01. Sojomerto	0	0	0
02. Triharjo	0	0	0
03. Cempokomulyo	0	0	0
04. Galih	0	0	0
05. Pamriyan	1	489	34
06. Jenarsari	0	0	0
07. Poncorejo	0	0	0
08. Gebang	0	0	0
09. Krompaan	0	0	0
10. Sedayu	0	0	0
11. Gemuhblanten	0	0	0
12. Tamangede	0	0	0
13. Lumansari	0	0	0
14. Johorejo	0	0	0
15. Tlahab	0	0	0
16. Pucangrejo	0	0	0
JUMLAH 2004	1	489	34
2003	1	283	22

BPS Kabupaten Kendal

Sumber data : Masing-masing Sekolah di Kecamatan Gemuh
Catatan : Termasuk SLTA Kejuruan Negeri

Tabel : 6.8

**BANYAKNYA MADRASAH ALIYAH, MURID DAN GURU
KECAMATAN GEMUH
TAHUN : 2004**

DESA	SEKOLAH	MURID	GURU
(1)	(2)	(3)	(4)
01. Sojomerto	0	0	0
02. Triharjo	0	0	0
03. Cempokornulyo	0	0	0
04. Galih	0	0	0
05. Pamriyan	1	109	14
06. Jenarsari	0	0	0
07. Poncorejo	0	0	0
08. Gebang	0	0	0
09. Krompaan	0	0	0
10. Sedayu	0	0	0
11. Gemuhblanten	0	0	0
12. Tamangede	0	0	0
13. Lumansari	0	0	0
14. Johorejo	0	0	0
15. Tlahab	0	0	0
16. Pucangrejo	0	0	0
JUMLAH 2004	1	109	14
2003	1	98	14
2002	1	99	13

BPS Kabupaten Kendal

Sumber data : Masing-masing Sekolah di Kecamatan Gemuh

Catatan :

Tabel : 7.1

**BANYAKNYA DOKTER, TENAGA MEDIS (MANTRI KESEHATAN),
 BIDAN, DUKUN BAYI, DAN JURU SUNAT
 KECAMATAN GEMUH
 TAHUN : 2004**

DESA	DOKTER	MANTRI KES.	BIDAN	DUKUN BAYI	JURU SUNAT
(1)	(2)	(3)	(4)	(5)	(6)
01. Sojomerto	0	0	1	3	0
02. Triharjo	0	1	1	2	0
03. Cempokomulyo	0	1	1	2	0
04. Galih	0	1	1	0	0
05. Pamriyan	1	2	1	0	0
06. Jenarsari	0	1	2	0	0
07. Poncorejo	0	1	1	1	0
08. Gebang	0	1	1	1	0
09. Krompaan	0	0	0	0	0
10. Sedayu	1	1	0	2	0
11. Gemuhblanten	1	4	1	1	0
12. Tamangede	0	3	1	2	0
13. Lumansari	0	1	2	2	0
14. Johorejo	0	0	3	1	0
15. Tlahab	1	0	2	1	0
16. Pucangrejo	0	1	1	1	0
JUMLAH 2004	4	18	16	19	0
2003	6	13	19	24	0
2002	3	15	16	24	0

BPS Kabupaten Kendal

Sumber data : Puskesmas Kecamatan Gemuh

Catatan :

Tabel : 7.2

**BANYAKNYA FASILITAS KESEHATAN
KECAMATAN GEMUH**

TAHUN : 2004

DESA	RSU	PUSKESMAS	PUSKESMAS PEMBANTU
(1)	(2)	(3)	(4)
01. Sojomerto	0	0	1
02. Triharjo	0	0	0
03. Cempokomulyo	0	0	0
04. Galih	0	0	0
05. Pamriyan	0	1	0
06. Jenarsari	0	0	0
07. Poncorejo	0	0	0
08. Gebang	0	0	1
09. Krompaan	0	0	0
10. Sedayu	0	0	0
11. Gemuhblanten	0	0	1
12. Tamangede	0	0	0
13. Lumansari	0	0	0
14. Johorejo	0	0	0
15. Tlahab	0	0	0
16. Pucangrejo	0	0	1
JUMLAH 2004	0	1	4
2003	0	1	4
2002	0	1	4

BPS Kabupaten Kendal

Sumber data: Puskesmas Kecamatan Gemuh
Catatan :

Tabel : 7.2 (lanjutan)

**BANYAKNYA FASILITAS KESEHATAN
KECAMATAN GEMUH**

TAHUN : 2004

DESA	DOKTER	DOKTER	RUMAH
	UMUM	GIGI	BERSALIN
(1)	(5)	(6)	(7)
01. Sojomerto	0	0	0
02. Triharjo	0	0	0
03. Cempokomulyo	0	0	0
04. Gafih	0	0	0
05. Pamriyan	0	1	0
06. Jenarsari	0	0	0
07. Poncorejo	0	0	0
08. Gebang	0	0	0
09. Krompaan	0	0	0
10. Sedayu	0	0	0
11. Gemuhblanten	1	0	1
12. Tamangede	0	0	0
13. Lumansari	0	0	0
14. Johorejo	0	0	0
15. Tlahab	1	0	1
16. Pucangrejo	1	0	0
JUMLAH 2004	3	1	2
2003	5	1	2
2002	2	1	2

BPS Kabupaten Kendal

Sumber data: Puskesmas Kecamatan Gemuh

Catatan :

Tabel : 7.3

**BANYAKNYA SARANA AIR BERSIH
KECAMATAN GEMUH
TAHUN : 2004**

DESA	SUMUR ARTETIS	SPT	SUMUR GALI	PELANG- GAN PAM
(1)	(2)	(3)	(4)	(5)
01. Sojomerto	0	0	674	0
02. Triharjo	0	1	585	0
03. Cempokomutyo	0	0	228	0
04. Galih	0	1	410	0
05. Pamriyan	0	2	309	0
06. Jenarsari	0	0	362	0
07. Poncorejo	0	0	620	0
08. Gebang	0	0	503	94
09. Krompaan	0	0	274	19
10. Sedayu	0	5	382	0
11. Gemuhblanten	0	1	497	253
12. Tamangede	0	3	933	341
13. Lumansari	0	2	484	0
14. Johorejo	0	0	362	0
15. Tlahab	0	1	419	0
16. Pucangrejo	0	2	432	0
JUMLAH 2004	0	18	7.474	707
2003	0	196	6.658	589
2002	0	137	6.367	521

BPS Kabupaten Kendal

Sumber data : Puskesmas Kecamatan Gemuh

Catatan :

Tabel : 7.4

**BANYAKNYA JAMBAAN UMUM, INPRES, DAN SWADAYA
KECAMATAN GEMUH**

TAHUN : 2004

DESA	UMUM	INPRES	SWADAYA
(1)	(2)	(3)	(4)
01. Sojomerto	0	75	117
02. Triharjo	0	75	152
03. Cempokomulyo	0	0	108
04. Galih	0	0	121
05. Pamriyan	0	5	103
06. Jenarsari	0	0	185
07. Poncorejo	0	0	245
08. Gebang	0	75	101
09. Krompaan	0	0	294
10. Sedayu	0	0	98
11. Gemuhblanten	0	0	322
12. Tamangede	0	0	478
13. Lumansari	0	0	184
14. Johorejo	0	0	144
15. Tlahab	0	0	159
16. Pucangrejo	0	0	359
JUMLAH 2004	0	230	3.170
2003	0	380	2.969
2002	0	380	2.918

BPS Kabupaten Kendal

Sumber data : Puskesmas Kecamatan Gemuh

Catatan :

Tabel : 8.1

**BANYAKNYA PENDERITA CACAT
KECAMATAN GEMUH**

TAHUN : 2004

DESA	JENIS PENDERITA CACAT						JUM LAH
	TUNA NETRA	TUBUH	MEN TAL	BISU	PSIKOTIK	BISU TULI	
(1)	(2)	(3)	(4)	(5)	(6)	(7)	(8)
01. Sojomerto	4	5	1	0	0	3	13
02. Triharjo	3	4	1	0	0	2	10
03. Cempokomulyo	3	4	2	0	0	1	10
04. Galih	1	2	0	0	0	0	3
05. Pamriyan	1	3	3	0	0	0	7
06. Jenarsari	2	4	1	0	1	1	9
07. Poncorejo	2	6	2	0	0	0	10
08. Gebang	1	3	2	0	0	1	7
09. Krompaan	2	1	1	0	1	0	5
10. Sedayu	2	2	2	0	0	0	6
11. Gemuhblanten	4	3	1	0	0	0	8
12. Tamangede	3	3	0	0	0	0	6
13. Lumansari	2	5	1	0	0	2	10
14. Johorejo	0	2	1	0	0	0	3
15. Tlahab	3	3	1	0	0	1	8
16. Pucangrejo	2	6	2	0	0	0	10
JUMLAH 2004	35	56	21	0	2	11	125
2003	39	63	0	0	26	15	143
2002	36	77	42	0	3	18	176

BPS Kabupaten Kendal

Sumber data : Kantor Kecamatan Gemuh
Catatan :

Tabel : 9.1

**LUAS PANEN DAN PRODUKSI PADI SAWAH DAN GOGO
KECAMATAN GEMUH**

TAHUN : 2004

DESA	PADI SAWAH		PADI GOGO	
	LUAS	PRODUKSI	LUAS	PRODUKSI
	(Ha)	(Ton)	(Ha)	(Ton)
(1)	(2)	(3)	(4)	(5)
01. Sojomerto	100,00	350,00	30,00	108,00
02. Triharjo	50,00	245,00	10,00	36,00
03. Cempokomulyo	40,00	208,00	0,00	0,00
04. Galih	61,00	323,30	0,00	0,00
05. Pamriyan	40,00	208,00	0,00	0,00
06. Jenarsari	65,00	344,50	0,00	0,00
07. Poncorejo	146,00	832,20	0,00	0,00
08. Gebang	74,00	429,20	0,00	0,00
09. Krompaan	30,00	171,00	0,00	0,00
10. Sedayu	30,00	147,00	0,00	0,00
11. Gemuhblanten	31,00	167,40	0,00	0,00
12. Tamangede	61,00	335,50	0,00	0,00
13. Lumansari	65,00	377,90	0,00	0,00
14. Johorejo	52,00	306,80	0,00	0,00
15. Tlahab	90,00	504,00	0,00	0,00
16. Pucangrejo	71,00	397,60	0,00	0,00
JUMLAH 2004	1.006,00	5.346,50	40,00	144,00
2003	1.062,00	5.715,80	0,00	0,00
2002	923,00	5.017,30	40,00	168,00

BPS Kabupaten Kendal

Sumber data : KCD Kecamatan Gemuh

Catatan :

Tabel : 9.2

**LUAS PANEN DAN PRODUKSI PADI DAN JAGUNG
KECAMATAN GEMUH**

TAHUN : 2004

DESA	PADI		JAGUNG	
	LUAS (Ha)	PRODUKSI (Ton)	LUAS (Ha)	PRODUKSI (Ton)
(1)	(2)	(3)	(4)	(5)
01. Sojomerto	130,00	561,80	474,00	2.654,40
02. Triharjo	60,00	281,00	359,00	2.118,10
03. Cempokomulyo	40,00	208,00	122,00	707,60
04. Galih	61,00	323,30	10,00	54,00
05. Pamriyan	40,00	208,00	14,00	82,60
06. Jenarsari	65,00	360,00	157,00	1.067,60
07. Poncorejo	146,00	832,20	39,00	261,30
08. Gebang	74,00	429,20	0,00	0,00
09. Krompaan	30,00	171,00	0,00	0,00
10. Sedayu	30,00	147,00	36,00	208,80
11. Gemuhblanten	31,00	164,30	0,00	0,00
12. Tamangede	61,00	335,50	0,00	0,00
13. Lumansari	65,00	377,00	29,00	194,30
14. Johorejo	52,00	306,80	21,00	130,20
15. Tlahab	90,00	504,00	15,00	85,50
16. Pucangrejo	71,00	397,60	215,00*	1.483,50
JUMLAH 2004	1.046,00	5.606,70	1.491,00	9.047,90
2003	1.062,00	5.716,10	1.092,00	6.663,40
2002	963,00	5.185,30	1.246,00	8.245,70

BPS Kabupaten Kendal

Sumber data : KCD Kecamatan Gemuh

Catatan :

Tabel : 9.3

**LUAS PANEN DAN PRODUKSI KACANG TANAH DAN KEDELE
KECAMATAN GEMUH**

TAHUN : 2004

DESA	KACANG TANAH		KEDELE	
	LUAS	PROD	LUAS	PROD
	(Ha)	(Ton)	(Ha)	(Ton)
(1)	(2)	(3)	(4)	(5)
01. Sojomerto	4,00	19,20	0,00	0,00
02. Triharjo	2,00	9,20	14,00	16,80
03. Cempokomulyo	4,00	19,60	17,00	23,80
04. Galih	0,00	0,00	3,00	4,20
05. Pamriyan	0,00	0,00	0,00	0,00
06. Jenarsari	0,00	0,00	0,00	0,00
07. Poncorejo	1,00	4,90	0,00	0,00
08. Gebang	0,00	0,00	0,00	0,00
09. Krompaan	0,00	0,00	0,00	0,00
10. Sedayu	0,00	0,00	0,00	0,00
11. Gemuhblanten	0,00	0,00	0,00	0,00
12. Tamangede	0,00	0,00	0,00	0,00
13. Lumansari	0,00	0,00	0,00	0,00
14. Johorejo	0,00	0,00	0,00	0,00
15. Tlahab	0,00	0,00	0,00	0,00
16. Pucangrejo	0,00	0,00	0,00	0,00
JUMLAH 2004	11,00	52,90	34,00	44,80
2003	268,00	174,60	9,00	18,30
2002	268,00	174,60	9,00	18,30

BPS Kabupaten Kendal

Sumber data : KCD Kecamatan Gemuh

Catatan :

Tabel : 9.4

**LUAS PANEN DAN PRODUKSI KACANG HIJAU DAN BAWANG MERAH
KECAMATAN GEMUH**

TAHUN : 2004

DESA	KACANG HIJAU		BAWANG MERAH	
	LUAS	PRODUKSI	LUAS	PRODUKSI
	(Ha)	(Ton)	(Ha)	(Ton)
(1)	(2)	(3)	(4)	(5)
01. Sojomerto	0,00	0,00	8,00	67,20
02. Triharjo	0,00	0,00	0,00	0,00
03. Cempokomulyo	0,00	0,00	0,00	0,00
04. Galih	16,00	11,20	7,00	60,90
05. Pamriyan	17,00	10,54	0,00	0,00
06. Jenarsari	34,00	24,14	0,00	0,00
07. Poncorejo	16,00	11,52	46,00	446,20
08. Gebang	0,00	0,00	24,00	225,60
09. Krompaan	0,00	0,00	10,00	86,00
10. Sedayu	0,00	0,00	0,00	0,00
11. Gemuhblanten	0,00	0,00	4,00	35,60
12. Tamangede	0,00	0,00	0,00	0,00
13. Lumansari	19,00	13,11	15,00	130,50
14. Johorejo	16,00	10,72	0,00	0,00
15. Tlahab	21,00	14,49	0,00	0,00
16. Pucangrejo	181,00	142,99	40,00	60,00
JUMLAH 2004	320,00	238,71	154,00	1.112,00
2003	370,00	263,63	59,00	81,30
2002				

BPS Kabupaten Kendal

Sumber data : KCD Kecamatan Gemuh

Catatan :

Tabel : 9.5

**LUAS PANEN DAN PRODUKSI TEMBAKAU
KECAMATAN GEMUH**

TAHUN : 2004

DESA	LUAS (Ha)	PRODUKSI (Ton)
(1)	(2)	(3)
01. Sojomerto	128,00	154,34
02. Triharjo	136,68	150,35
03. Cempokomulyo	107,32	128,78
04. Galih	56,50	67,80
05. Pamriyan	48,50	53,35
06. Jenarsari	156,54	187,85
07. Poncorejo	158,00	205,40
08. Gebang	102,10	122,52
09. Krompaan	48,57	58,27
10. Sedayu	37,00	40,70
11. Gemuhblanten	39,52	43,47
12. Tamangede	51,50	61,80
13. Lumansari	112,00	145,60
14. Johorejo	81,42	97,70
15. Tlahab	97,70	117,24
16. Pucangrejo	224,00	291,20
JUMLAH 2004	1.585,35	1.926,37
2003	1.614,00	1.880,21
2002	1.705,05	1.842,78

BPS Kabupaten Kendal

Sumber data : Kantor Kecamatan Gemuh
Catatan :

Tabel : 9.6

**PRODUKSI TANAMAN PERDAGANGAN
KECAMATAN GEMUH**

TAHUN : 1997-2004

TAHUN	KELAPA	TEBAKAU	KAPOK
(1)	(Butir) (2)	(Kw) (3)	(Kw) (4)
1997	24.950,00	3.130,72	0,47
1998	33.160,00	526,23	0,49
1999	42.400,00	1.615,43	0,53
2000	26.130,00	1.784,30	0,40
2001	54.368,00	5.398,25	0,95
2002	54.368,00	5.398,25	0,95
2003	54.368,00	5.398,25	0,95
2004	54.368,00	5.398,25	0,95

BPS Kabupaten Kendal

Sumber data : Petugas Perkebunan Gemuh

Catatan :

Tabel : 9.7

**BANYAKNYA UNGGAS
KECAMATAN GEMUH
TAHUN : 2004**

DESA	AYAM KAMPUNG	AYAM RAS PETELOR	AYAM RAS PEDAGING	BEBEK
(1)	(2)	(3)	(4)	(5)
01. Sojomerto	2.165	0	0	217
02. Triharjo	2.455	0	0	119
03. Cempokomulyo	2.287	0	0	21
04. Galih	5.062	0	0	265
05. Pamriyan	2.321	0	0	54
06. Jenarsari	2.271	0	0	144
07. Poncorejo	2.033	0	0	173
08. Gebang	2.381	0	0	114
09. Krompaan	2.623	0	0	105
10. Sedayu	1.705	0	0	19
11. Gemuhblanten	2.817	0	0	106
12. Tamangede	3.440	0	6.000	82
13. Lumansari	1.878	0	0	81
14. Johorejo	1.661	0	0	157
15. Tlahab	2.392	0	0	205
16. Pucangrejo	3.660	0	0	113
JUMLAH 2004	41.151	0	6.000	1.975
2003	42.402	0	5.000	1.652
2002	46.171	0	0	2.088

BPS Kabupaten Kendal

Sumber data : Petugas Peternakan Kecamatan Gemuh

Catatan :

Tabel : 9.7 (lanjutan)

**BANYAKNYA UNGGAS
KECAMATAN GEMUH**

TAHUN : 2004

DESA	ENTOG /	BURUNG	ANGSA
	ITIK MANILA	PUYUH	
(1)	(6)	(8)	(9)
01. Sojomerto	344	0	15
02. Triharjo	97	0	85
03. Cempokomulyo	14	0	0
04. Galih	71	0	0
05. Pamriyan	21	0	0
06. Jenarsari	10	0	0
07. Poncorejo	32	0	0
08. Gebang	90	0	10
09. Krompaan	78	0	0
10. Sedayu	55	0	5
11. Gemuhblanten	24	0	4
12. Tamangede	46	0	6
13. Lumansari	50	0	15
14. Johorejo	13	0	0
15. Tlahab	46	0	6
16. Pucangrejo	15	0	15
JUMLAH 2004	1.006	0	161
2003	1.135	4.000	66
2002	1.712	0	56

BPS Kabupaten Kendal

Sumber data : Petugas Peternakan Kecamatan Gemuh

Catatan :

Tabel : 9.8

**BANYAKNYA TERNAK
KECAMATAN GEMUH**

TAHUN : 2004

DESA	SAPI BIASA	SAPI PERAH	KERBAU	KUDA
(1)	(2)	(3)	(4)	(5)
01. Sojomerto	8	0	115	10
02. Triharjo	4	0	0	0
03. Cempokomulyo	4	0	0	0
04. Galih	0	0	0	7
05. Pamriyan	0	0	0	9
06. Jenarsari	5	0	0	4
07. Poncorejo	0	0	6	4
08. Gebang	0	0	6	3
09. Krompaan	0	0	0	4
10. Sedayu	7	0	0	10
11. Gemuhblanten	0	0	0	0
12. Tamangede	0	0	0	0
13. Lumansari	2	0	7	4
14. Johorejo	0	0	0	2
15. Tlahab	3	0	0	11
16. Pucangrejo	12	0	0	4
JUMLAH 2004	45	0	134	72
2003	75	0	126	71
2002	102	0	105	49

BPS Kabupaten Kendal

Sumber data : Petugas Peternakan Kecamatan Gemuh

Catatan :

Tabel : 9.8 (lanjutan)

**BANYAKNYA TERNAK
KECAMATAN GEMUH**

TAHUN : 2004

DESA	KAMBING	DOMBA	BABI
(1)	(6)	(7)	(8)
01. Sojomerto	192	62	0
02. Triharjo	141	81	0
03. Cempokomulyo	121	35	0
04. Galih	64	23	0
05. Pamriyan	25	41	0
06. Jenarsari	98	43	0
07. Poncorejo	78	67	0
08. Gebang	107	48	0
09. Krompaan	73	69	0
10. Sedayu	73	34	0
11. Gemuhblanten	63	29	0
12. Tamangede	57	39	0
13. Lumansari	73	48	0
14. Johorejo	76	51	0
15. Tlahab	53	63	0
16. Pucangrejo	177	43	0
JUMLAH 2004	1.471	776	0
2003	2.099	636	0
2002	2.288	556	0

BPS Kabupaten Kendal

Sumber data : Petugas Peternakan Kecamatan Gemuh

Catatan :

Tabel : 10.1

**BANYAKNYA SARANA ANGKUTAN DARAT
KENDARAAN BERMOTOR
KECAMATAN GEMUH
TAHUN : 2004**

DESA	MOBIL PENUMPANG UMUM	BUS	TRUK	MOBIL PRIBADI/ DINAS	SEPEDA MOTOR
(1)	(2)	(3)	(4)	(5)	(6)
01. Sojomerto	23	0	0	8	120
02. Triharjo	7	0	1	10	185
03. Cempokomulyo	0	0	0	6	142
04. Galih	31	0	0	7	226
05. Pamriyan	6	0	0	8	154
06. Jenarsari	0	0	0	5	198
07. Poncorajo	0	0	0	9	186
08. Gebang	2	0	0	13	75
09. Krompaan	2	0	0	16	96
10. Sedayu	0	0	0	5	210
11. Gemuhblanten	12	0	2	7	269
12. Tamangede	5	0	2	8	225
13. Lumansari	0	0	0	4	143
14. Johorejo	6	0	1	6	185
15. Tlahab	12	0	1	17	86
16. Pucangrejo	4	0	0	4	247
JUMLAH 2004	110	0	7	133	2.747
2003	97	0	7	133	2.747
2002	100	0	19	150	3.403

BPS Kabupaten Kendal

Sumber data : Statistik Kecamatan Gemuh
Catatan :

Tabel : 10.2

**BANYAKNYA SARANA ANGKUTAN DARAT
KENDARAAN TAK BERMOTOR
KECAMATAN GEMUH
TAHUN : 2004**

DESA	DOKAR	GEROBAK	GEROBAK	BECAK	SEPEDA
		DORONG	HEWAN		
(1)	(2)	(3)	(4)	(5)	(6)
01. Sojomerto	6	0	0	1	250
02. Triharjo	3	0	0	1	587
03. Cempokomulyo	0	0	0	0	133
04. Galih	7	0	0	10	392
05. Pamriyan	2	11	0	6	161
06. Jenarsari	2	27	0	2	375
07. Poncorejo	10	50	0	8	240
08. Gebang	5	65	0	7	375
09. Krompaan	1	30	0	10	135
10. Sedayu	0	0	0	4	150
11. Gemuhblanten	0	0	0	36	467
12. Tamangede	3	10	0	11	875
13. Lumansari	0	10	0	15	206
14. Johorejo	0	7	0	4	150
15. Tlahab	2	20	0	7	160
16. Pucangrejo	3	140	0	7	441
JUMLAH 2004	44	370	0	129	5.097
2003	70	311	0	129	4.829
2002	49	206	0	163	4.023

BPS Kabupaten Kendal

Sumber data : Statistik Kecamatan Gemuh
Catatan :

Tabel : 10.3

**JENIS PERMUKAAN, KONDISI, DAN KELAS JALAN
KECAMATAN GEMUH**

TAHUN : 2004

KEADAAN	PANJANG JALAN		
	2002 (Km)	2003 (Km)	2004 (Km)
(1)	(2)	(3)	(4)
I. Jenis Permukaan			
a. Aspal	36,70	36,70	38,50
b. Kerikil	48,10	48,10	48,80
c. Tanah	31,00	31,00	22,00
d. Lainnya	3,00	3,00	9,50
Jumlah	118,80	118,80	118,80
II. Kondisi Jalan			
a. Baik	47,80	47,80	58,80
b. Sedang	40,00	38,50	41,50
c. Rusak	31,00	32,50	18,50
d. Rusak Berat	0,00	0,00	0,00
Jumlah	118,80	118,80	118,80
III. Kelas Jalan			
a. Kelas I	0,00	0,00	0,00
b. Kelas II	5,00	5,00	5,00
c. Kelas III	0,00	0,00	0,00
d. Kelas IIIA	12,70	12,70	12,70
e. Kelas IV	0,00	0,00	0,00
f. Kelas V	0,00	0,00	0,00
g. Lainnya	101,10	101,10	101,10
Jumlah	118,80	118,80	118,80

BPS Kabupaten Kendal

Sumber data : Kantor Kecamatan Gemuh

Catatan : Tahun 2002 Kecamatan Gemuh Pecah menjadi Kecamatan Gemuh dan Kecamatan Ringinarum

Tabel : 10.4

**BANYAKNYA JEMBATAN DESA
KECAMATAN GEMUH**

TAHUN : 2004

DESA	JEMBATAN			
	BESI	BETON	KAYU	BAMBU
(1)	(2)	(3)	(4)	(5)
01. Sojomerto	7	2	4	0
02. Triharjo	11	0	2	0
03. Cempokomulyo	0	1	0	0
04. Galih	8	1	1	3
05. Pamriyan	1	6	5	2
06. Jenarsari	2	1	0	0
07. Poncorejo	2	1	0	0
08. Gebang	1	6	0	0
09. Krompaan	4	0	1	1
10. Sedayu	6	0	0	0
11. Gemuhblanten	1	5	2	0
12. Tamangede	1	0	0	0
13. Lumansari	12	0	0	0
14. Johorejo	4	0	0	0
15. Tlahab	13	0	2	0
16. Pucangrejo	8	0	2	0
JUMLAH 2004	81	23	19	6
2003	82	21	26	9

BPS Kabupaten Kendal

Sumber data : Kantor Kecamatan Gemuh
Catatan :

Tabel : 11.1

**BANYAKNYA TELEVISI, RADIO, LISTRIK PLN DAN TELEPON
KECAMATAN GEMUH**

TAHUN : 2004

DESA	TV	RADIO	LISTRIK PLN	TELEPON
(1)	(2)	(3)	(4)	(5)
01. Sojomerto	598	350	778	0
02. Triharjo	529	659	594	0
03. Cempokomulyo	96	29	429	0
04. Galih	346	352	358	15
05. Pamriyan	207	69	307	12
06. Jenarsari	375	55	496	20
07. Poncorejo	387	71	533	3
08. Gebang	275	350	402	8
09. Krompaan	219	176	306	10
10. Sedayu	501	98	361	15
11. Gemuhblanten	198	92	581	36
12. Tamangede	725	235	718	47
13. Lumansari	245	120	459	0
14. Johorejo	186	30	335	0
15. Tlahab	418	91	389	22
16. Pucangrejo	664	451	682	28
JUMLAH 2004	5.969	3.228	7.728	216
2003	6.244	3.100	7.275	182
2002	5.757	2.767	6.834	178

BPS Kabupaten Kendal

Sumber data : Kantor Kecamatan Gemuh

Catatan :

Tabel : 12.1

**BANYAKNYA LAPANGAN OLAHRAGA
KECAMATAN GEMUH**

TAHUN : 2004

DESA	SEPAK BOLA	VOLLEY	BULU TANGKIS	TENIS
(1)	(2)	(3)	(4)	(5)
01. Sojomerto	1	2	2	0
02. Triharjo	1	2	1	0
03. Cempokomutyo	1	0	1	0
04. Galih	0	1	1	0
05. Pamriyan	1	0	1	0
06. Jenarsari	1	1	2	0
07. Poncorejo	1	0	1	0
08. Gebang	1	1	1	0
09. Krompaan	1	1	3	0
10. Sedayu	0	1	2	0
11. Gemuhblanten	0	2	3	0
12. Tamangede	1	2	4	0
13. Lumansari	1	1	1	0
14. Johorejo	0	0	1	0
15. Tlahab	1	1	2	0
16. Pucangrejo	1	1	2	0
JUMLAH 2004	12	16	28	0
2003	12	21	30	0
2002	13	15	20	0

BPS Kabupaten Kendal

Sumber data : Kantor Kecamatan Gemuh

Catatan :

Tabel : 13.1

**BANYAKNYA SURAT TANDA TERIMA SETORAN (STTS) DAN BAKU PBB
KECAMATAN GEMUH**

TAHUN : 2004

DESA	SURAT TANDA TERIMA SETORAN (STTS)	BAKU PBB (000,-)
(1)	(2)	(3)
01. Sojomerto	2.555	48.334
02. Triharjo	2.037	38.582
03. Cempokomulyo	1.591	28.209
04. Galih	968	15.603
05. Pamriyan	814	13.967
06. Jenarsari	1.292	54.994
07. Poncorejo	1.790	31.493
08. Gebang	1.097	22.562
09. Krompaan	758	11.714
10. Sedayu	962	10.640
11. Gemuhblanten	1.935	27.249
12. Tamangede	1.797	26.603
13. Lumansari	1.136	26.652
14. Johorejo	968	12.797
15. Tlahab	1.056	15.913
16. Pucangrejo	7.609	69.170
JUMLAH 2004	27.465	454.482
2003	22.349	363.105

BPS Kabupaten Kendal

Sumber data : Kantor Kecamatan Gemuh
Catatan :

Tabel : 13.2

**PEMASUKAN PAJAK BUMI BANGUNAN
KECAMATAN GEMUH**

TAHUN : 2004

DESA	SURAT TANPA TERIMA SETORAN (STTS)	PBB (Rp. 000,-)	PROSENTASE (%)
(1)	(5)	(8)	(9)
01. Sojomerto	1.274	16.414	33,96
02. Triharjo	1.656	32.288	83,69
03. Cempokomulyo	1.303	22.358	79,26
04. Galih	968	15.603	100,00
05. Pamriyan	814	13.967	100,00
06. Jenarsari	1.291	54.374	98,87
07. Poncorejo	1.790	31.493	100,00
08. Gebang	684	9.921	43,97
09. Krompaan	758	11.714	100,00
10. Sedayu	962	10.640	100,00
11. Gemuhblanten	1.035	27.249	100,00
12. Tamangede	1.797	26.603	100,00
13. Lumansari	1.136	26.652	100,00
14. Johorejo	968	12.797	100,00
15. Tlahab	1.056	15.913	100,00
16. Pucangrejo	7.609	69.170	100,00
JUMLAH 2004	25.101	397.156	87,37
2003	33.347	353.070	97,24

BPS Kabupaten Kendal

Sumber data : Kantor Kecamatan Gemuh
Catatan :