

10.02.1997

LABEL SEMENTAL		SENSUS BARANG 201	
Ruang	ID		
B2309	121.0297.0343	KC11	JUL



WILDA: 332431E

**BPS MILIK**  
 UPT. PERPUSTAKAAN &  
 DOKUMENTASI STATISTIK  
 BPS JAKARTA

**KECAMATAN  
 KANGKUNG**

**BPS MILIK**  
 UPT. PERPUSTAKAAN &  
 DOKUMENTASI STATISTIK  
 BPS JAKARTA

**DALAM ANGKA  
 1996**

315.598  
 Kec.  
 Ind.  
**BPS** Biro Pusat Statistik

disusun oleh  
**MANTRI STATISTIK  
 KANGKUNG**

**BPS** Kantor Statistik Kabupaten Kendal  
 Jln. Raya No. 42 A Telp. (0294) 81461  
 KENDAL

BIRO PUSAT STATISTIK

KANTOR STATISTIK **BIPS** KABUPATEN KENDAL



No. PUSTAKA : 10.0299.0937

M F N : 3783

MILIK: UPT. PERPUSTAKAAN & DOK. STAT.

002 JAKARTA

# KECAMATAN KANGKUNG

# DALAM ANGKA 1996

disusun oleh  
**MANTRI STATISTIK  
KANGKUNG**

**BIRO PUSAT STATISTIK**

KANTOR STATISTIK *BIPS* KABUPATEN KENDAL


SAMBUTAN CAMAT/KEPALA WILAYAH  
KECAMATAN KANGKUNG

Dengan memanjatkan Piji Syukur kehadiran Allah SWT, Kami menyambut baik telah disusunnya buku "KECAMATAN KANGKUNG DALAM ANGKA 1996". Buku ini disusun dengan maksud dan harapan dapat memberikan informasi data kepada semua pihak yang membutuhkan baik untuk perencanaan - maupun sebagai bahan analisa program pembangunan secara berkelanjutan demi suksesnya pembangunan dalam arti yang luas.

Kami memaklumi seandainya materi yang disajikan dalam buku ini kurang sempurna, oleh karena itu diharapkan untuk dapat dikembangkan, dikoordinasikan sebaik-baiknya dari semua pihak.

Demikianlah semoga buku ini bermanfaat.  
Terima kasih.

Kangkung, 12 - 3 - 1997



Penata Muda Tk. I  
NPR. 500 059 911

## K A T A P E N G A N T A R

Seraya mengucapkan "ALHAMDULILLAH! ROBBIL ALAMIN", Kami telah dapat menyusun sebuah buku "KECAMATAN KANGKUNG DALAM ANGKA 1996".

Buku ini merupakan publikasi yang diterbitkan setiap tahun dengan harapan untuk memberikan informasi data yang berkesinambungan. Buku ini dihimpun dari laporan monografie Desa dan data sekunder Dinas/Instansi ditingkat Kecamatan Kangkung.

Dalam penyajian buku ini ada penambahan halaman dengan tujuan untuk menambah perbendaharaan data, sehingga Pengguna data baik instansi pemerintah atau swasta maupun masyarakat akan lebih yakin akan manfaat buku ini.

Kendati demikian mungkin masih banyak kekurangan dalam penyajian tahun ini. Untuk itu kami berharap kepada pemerintah Desa maupun Dinas ditingkat Kecamatan untuk memberikan data selengkap mungkin guna penyempurnaan dan pengembangan pada penyajian berikutnya.

Demikianlah harapan kami semoga yang terkandung dalam penyajian buku ini ada manfaatnya. Amien.

Kangkung, - 1997  
 MANTIS Kec. KANGKUNG  
 dr. Supono  
 SUWANG SUPONO  
 NIP. 340014648

## DAFTAR ISI

KATA SEBUTAN CABAI KANGKUNG.....	I
KATA PENGANTAR.....	2
DAFTAR ISI.....	3
PETA WILAYAH KABUPATEN KENDAL.....	10
PETA WILAYAH KECAMATAN KANGKUNG.....	11

## BAB I. GEOGRAFI

1. Letak Geografis.....	12
2. Jarak.....	13
3. Dasa Wilayah Kecamatan Kangkung	14
4. Banyaknya curah hujan	15

## BAB II. DESA

1. Nama dan Tipe Desa	16
2. Jumlah Dusun dan RW	17
3. Jumlah RT dan KK	18
4. Dasa Penggunaan Tanah	19
5. Dasa Lahan untuk Pertanian Per Desa di Kec. Kangkung	20
6. Dasa Lahan Kering dan Lainnya di Kec. Kangkung	21
7. Sarana dan Aparatur Pemerintah Desa	22

8.	Luas Bengkok atau Upah Perangkat Desa	23
9.	Duga Tanah Kas atau Bondo Desa	24
10.	Sarana Perekonomian Dan Usaha	25
11.	Sarana Pendidikan Dasar dan Menengah	26
12.	Nama Desa dan Klasifikasi IKMD	27

### BAB III. DEMOGRAFI

1.	Jumlah Penduduk menurut jenis kelamin	28
2.	Jumlah Penduduk Dewasa dan Anak	29
3.	Jumlah Penduduk menurut Kelompok umur di Kecamatan Kungkung	30
4.	Jumlah Penduduk menurut Kelompok umur di Desa Sendanghalon	31
5.	Jumlah Penduduk menurut Kelompok umur di Desa Sendangdawung	32
6.	Jumlah Penduduk menurut Kelompok umur di Desa Sukodadi	33
7.	Jumlah Penduduk menurut Kelompok umur di Desa Kadiyoso	34
8.	Jumlah Penduduk menurut Kelompok umur di Desa Gebanganowetan	35
9.	Jumlah Penduduk menurut Kelompok umur di Desa KADILANGU	36
10.	Jumlah Penduduk menurut Kelompok umur di Desa Truko	37

11.	Jumlah Penduduk menurut Kelompok umur di Desa Lebosari	38
12.	Jumlah Penduduk menurut Kelompok umur di Desa Kangbang	39
13.	Jumlah Penduduk menurut Kelompok umur di Desa Laban	40
14.	Jumlah Penduduk menurut Kelompok umur di Desa Karangmalangw etan	40
15.	Jumlah Penduduk menurut Kelompok umur di Desa Jungseml	42
16.	Jumlah Penduduk menurut Kelompok umur di Desa Tanjungmojo	43
17.	Jumlah Penduduk menurut Kelompok umur di Desa Rejosari	44
18.	Jumlah Penduduk menurut Kelompok umur di Desa Kalirejo	45
19.	Jumlah Penduduk Laki-Laki terhadap 1000 Perempuan ( SEX RATIO )	46
20.	Kepadatan Penduduk Per Desa	47
21.	Jumlah KK Laki-Laki dan Perempuan	48
22.	Penduduk menurut matapekerjaan	49
23.	Banyaknya Petani sendiri, Buruh Tani, Nelayan	50
24.	Banyaknya Pengusaha Buruh industri Buruh Bangunan	51

25. BANYAKNYA PEDAGANG, ANGKUTAN, DAN PEGAWAI/ABRI...	52
26. BANYAKNYA PENSIUNAN DAN LAIN - LAIN .....	53
27. JUMLAH PENDUDUK DIRINCI MENURUT PENDIDIKAN (UMUR 5 TH. KEATAS).....	54
28. PENDUDUK MENURUT AGAMA YANG DIANUT.....	55
29. BANYAKNYA KELAHIRAN DAN KEMATIAN .....	56
30. BANYAKNYA PENDATANG DAN PINDAH .....	57
31. BANYAKNYA NIKAH.....	58
32. BANYAKNYA PESERTA KB : PII, IUD, KONDOM.....	59
33. BANYAKNYA PESERTA KB : MOP, MOW, SUNTIK.....	60
34. BANYAKNYA PESERTA KB : IMPLANT, PUS, JUMLAH AKSEPTOR KB .....	61
35. JUMLAH BANGUNAN TEMPAT TINGGAL DAN NON TEMPAT TINGGAL .....	62

#### BAB . IV SOSIAL BUDAYA

1. BANYAKNYA TEMPAT -TEMPAT IBADAH.....	63
2. BANYAKNYA SEKOLAH, MURID, GURU TK.....	64
3. BANYAKNYA SEKOLAH, MURID, DAN GURU SD.....	65
4. BANYAKNYA SEKOLAH, MURID DAN GURU MI.....	66
5. BANYAKNYA MURID DAN GURU SMP, MTs, DAN MA.....	67
6. BANYAKNYA LULUSAN SD DAN SEDEKAJAT.....	68



7. BANYAKNYA ANAK USIA 7\_12 TAHUN.....69
8. BANYAKNYA RUMAH PENDUDUK MENURUT TIPE.70
9. RUMAH PENDUDUK MENURUT DINDING.....71-72
10. RUMAH PENDUDUK MENURUT ATAP.....73
11. RUMAH PENDUDUK MENURUT LANTAI.....74
12. BANYAKNYA SARANA KESEHATAN..... 75
13. BANYAKNYA KUNJUNGAN MASYARAKAT DI PUS\_  
KESMAS INDUK DAN PUSKESMAS PEMBANTU  
TRUKO 76
14. BANYAKNYA KUNJUNGAN MASYARAKAT DI  
PUSKESMAS PEMBANTU SENDANGKULON DAN  
REJOSARI 77
15. BANYAKNYA KUNJUNGAN MASYARAKAT DI  
PUSKESMAS KELILING SENDANGDAWUNG..... 78
16. JUMLAH POSYANDU DI KECAMATAN KANGKUNG 79

**BAB V. PERTANIAN**

1. LAHAN PERTANIAN DAN STATUS PENGAIRAN	80
2. KELOMPOK TANI DAN PEMBERANTAS HAMA	81
3. LUAS PANEN DAN PRODUKSI TANAMAN PADI	82
4. LUAS PANEN DAN PRODUKSI TANAMAN JAGUNG	83
5. LUAS PANEN DAN PRODUKSI TANAMAN KACANG TANAH	84
6. LUAS PANEN DAN PRODUKSI BAWANG MERAH	85
7. LUAS TANAMAN DAN PRODUKSI TEMBAKAU	86
8. LUAS TANAMAN DAN PRODUKSI TEBU	87
9. BANYAKNYA POHON DAN PRODUKSI KELAPA	88
10. BANYAKNYA POHON DAN PRODUKSI KAPOK	89
11. BANYAKNYA TERNAK SAPI, KERBAU, KUDA	90
12. BANYAKNYA TERNAK KAMBING, DOMBA	91

13. BANYAKNYA TERNAK UNGGAS 92

BAB.VI. KOMUNIKASI DAN PERHUBUNGAN

1. BANYAKNYA BANGUNAN JEMBATAN 93

2. PANJANG DAN KELAS JALAN 94

3. BANYAKNYA RADIO DAN TELEVISI 95

4. BANYAKNYA KENDARAAN BERMOTOR 96

5. BANYAKNYA KENDARAAN TAK BERMOTOR 97

6. BANYAKNYA SEPEDA DAN BECAK 98

BAB.VII. PEMBANGUNAN

1. BANYAKNYA PENDERITA CACAT RAGA DAN  
MENTAL 99

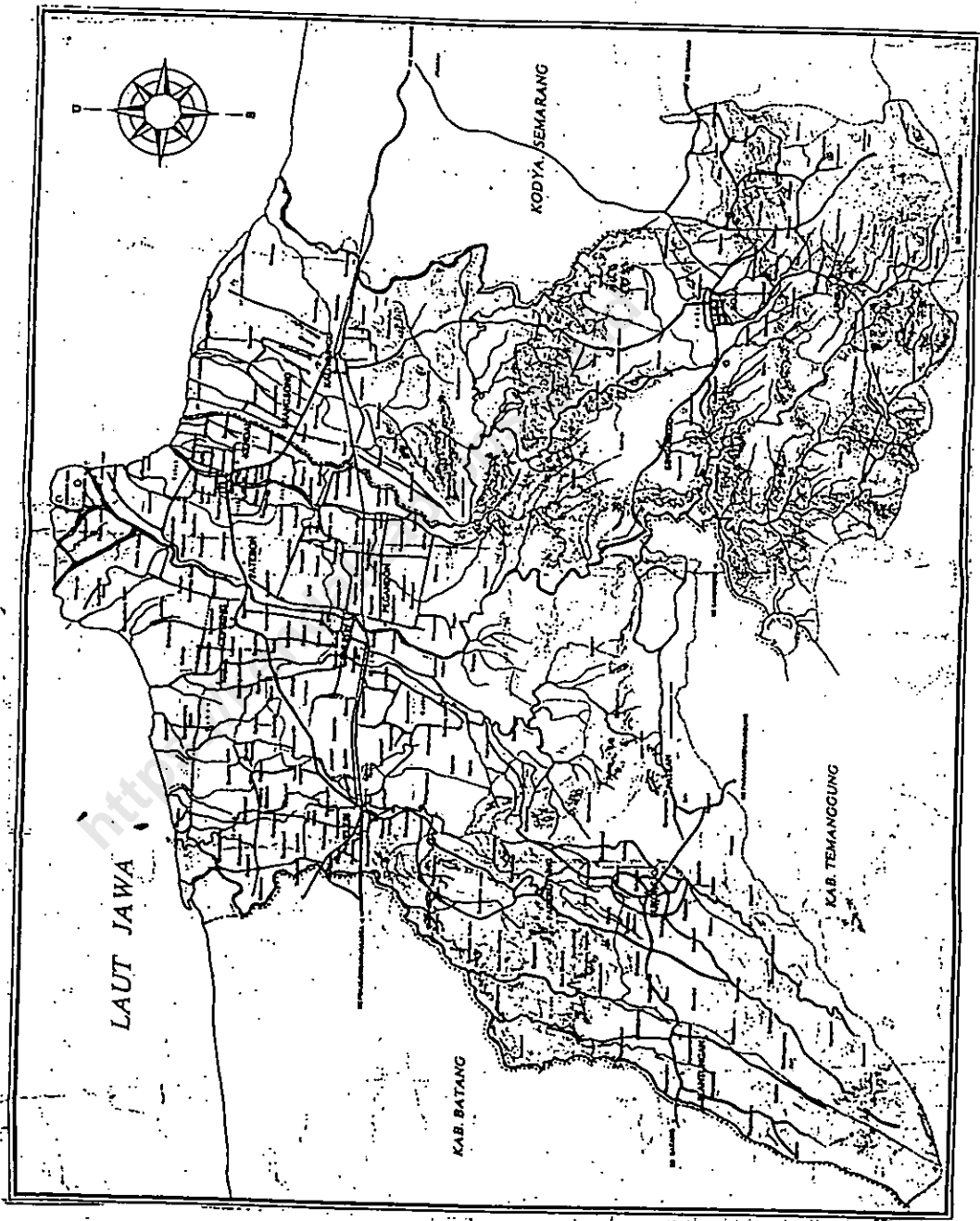
2. BANYAKNYA PENDERITA CACAT NETRA  
DAN TULI/BISU 100

3. BANYAKNYA SPPT 101

4. PEMASUKAN PAJAK BUMI DAN BANGUNAN 102

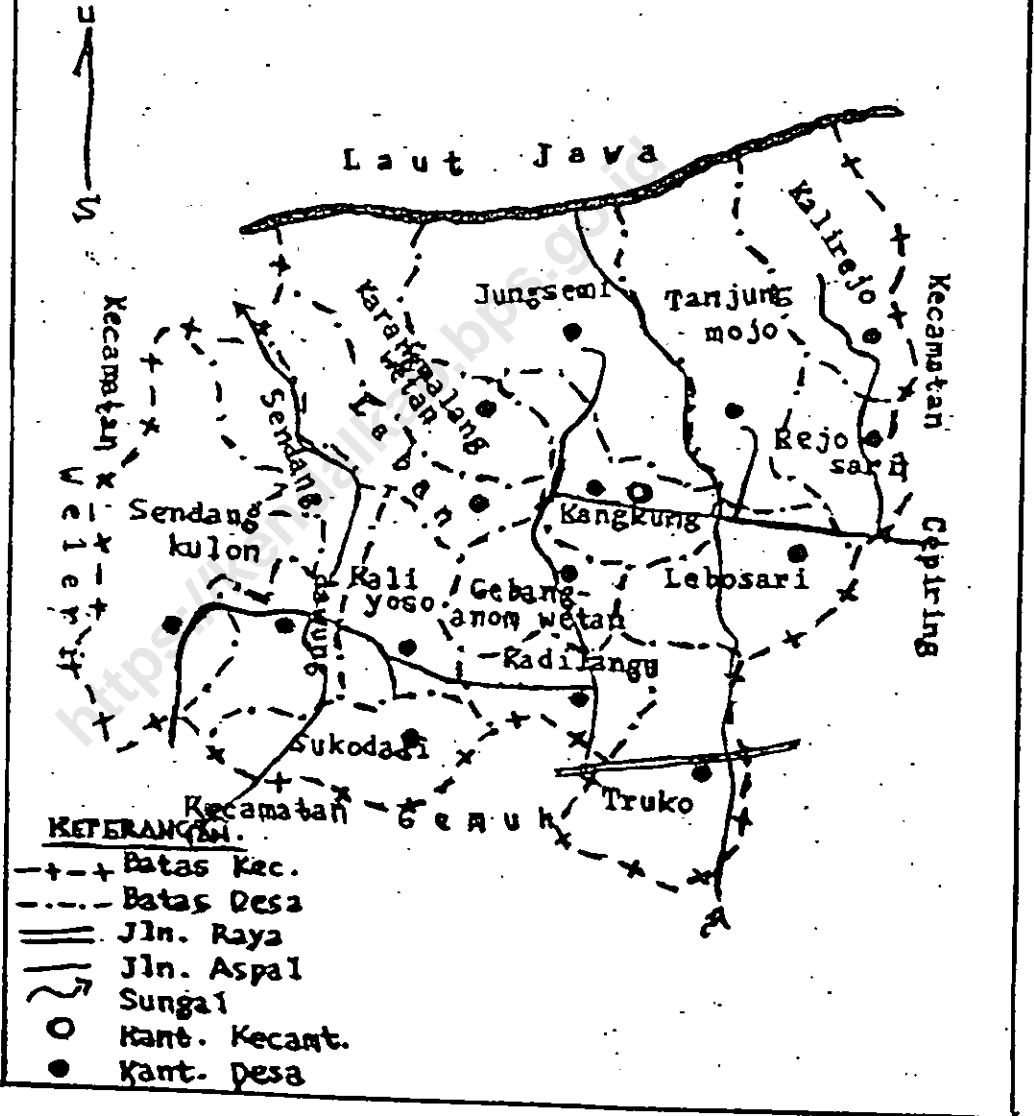
5. BANYAKNYA KLOMPENCAPIR, TIPE, NOMER\_  
REGISTER 103

6. BANYAKNYA KK YANG BERLISTRIK DAN  
BELUM BERLISTRIK. 104



PETA SITUASI  
KECAMATAN KANGKUNG

Skala 1 : 25000



## LESTAK GEOGRAFI:

Kecamatan Kangkung terletak dalam :

- Wilayah Kerja Pembantu Bupati : Weluri
- Kabupaten Daerah Tingkat II : Kendal
- Propinsi Daerah Tingkat I : Jawa Tengah

Batas - Batas Wilayah :

- sebelah utara : Laut Jawa
- sebelah selatan : Kecamatan Gemuh
- sebelah barat : Kecamatan Rowosari
- sebelah timur : Kecamatan Cepiring

Ketinggian Tanah dari Permukaan Laut :

Kecamatan Kangkung merupakan dataran rendah dengan ketinggian  $\pm$  2 sampai 5 meter dari permukaan air laut.

Temperatur/suhu udara rata-rata :

Siang hari :  $\pm$  32 °C

Malam hari :  $\pm$  24 °C

Curah hujan :

Curah hujan berkisar antara 1500 mm sampai dengan 2000 mm per tahun.

## J A R A K

Jarak dari Kecamatan Kangkung ke beberapa kota seperti:

- |   |   |       |
|---|---|-------|
| 1. Kec. Kangkung                            | : | 0 Km  |
| 2. Kec. Cepiring                            | : | 10 Km |
| 3. Kec. Rowosari                            | : | 19 Km |
| 4. Kec. Gemah                               | : | 13 Km |
| 5. Wil. Kerja Pemb. Bap ati<br>wil. Welteri | : | 12 Km |
| 6. Ibukota Kabupaten Daerah<br>Pk. II       | : | 17 Km |
| 7. Ibukota Propinsi Jawa Tengah             | : | 45 Km |

Jarak dari Kota Kecamatan Kangkung ke beberapa Desa seperti :

- |                    |   |        |              |   |        |
|--------------------|---|--------|--------------|---|--------|
| 1. Kangkung        | : | 0 Km   | 12. Jungsemi | : | 2,0 Km |
| 2. Sendangkulon    | : | 4,5 Km | 13. Tanjung- |   |        |
| 3. Sendangdawung   | : | 4,0 Km | mojo         | : | 2,0 Km |
| 4. Sukodadi        | : | 4,0 Km | 14. Rejosari | : | 3,0 Km |
| 5. Kaliyoso        | : | 3,5 Km | 15. Kalirejo | : | 3,5 Km |
| 6. Gebangsomwet    | : | 1,5 Km |              |   |        |
| 7. Truko           | : | 3,5 Km |              |   |        |
| 8. Kadilangu       | : | 2,5 Km |              |   |        |
| 9. Lebosari        | : | 2,0 Km |              |   |        |
| 10. Laban          | : | 1,0 Km |              |   |        |
| 11. Karangmalangwt | : | 1,5 Km |              |   |        |

**LUAS WILAYAH KECAMATAN KANGKUNG**  
( dalam Km<sup>2</sup> )

Tabel : 1

D E S A 1	• LUAS (KM <sup>2</sup> ) 2	• PERSENTASE 3
1. SENDANGKULON	• 3,51	• 9,0
2. S ENDANGDAWUNG	• 3,42	• 8,8
3. SUKODADI	• 1,62	• 4,1
4. KALIYOSO	• 1,45	• 3,7
5. GEBANGANOMWT	• 1,20	• 3,1
6. KADILANGU	• 1,61	• 4,1
7. TRUKO	• 1,70	• 4,4
8. LEBOSARI	• 1,73	• 4,4
9. KANGKUNG	• 2,17	• 5,5
10. LABAN	• 1,77	• 4,5
11. KARANGMALANGWT	• 2,83	• 7,3
12. JUNG SEMI	• 6,08	• 15,6
13. TANJUNGMOJO	• 4,16	• 10,7
14. REJOSARI	• 1,04	• 2,7
15. KALIREJO	• 4,69	• 12,1
<b>J U M L A H</b>	• 38,98	• 100,0



BANYA KNYA CURAH HUJAN STATION NO. "20c"  
 DI DESA KARANGMALANGWETAN TH.1996  
 KECAMATAN KANGKUNG

Tabel : 2

BULAN	CURAH HUJAN ( mm )	HARI HUJAN
1	2	3
1. JANUARI	306	9
2. FEBRUARI	550	12
3. MARET	133	8
4. APRIL	111	4
5. MEI	24	2
6. JUNI	15	1
7. JULI	-	-
8. AGUSTUS	65	4
9. SEPTEMBER	68	17
10. OKTOBER	53	9
11. NOPEMBER	184	9
12. DESEMBER	258	7
J U M L A H	1.767	82

sumber data : Dinas Pengairan Kec. Kangkung

NAMA DAN TIPE DESA DI KECAMATAN KANGKUNG  
TAHUN : 1996

Tabel : 1

DES A	TIPE DESA	SCORE
1	2	3
1. SENDANGKULON	S WASEMBADA	131
2. SENDANGDAWUNG	SWASEMBADA	131
3. SUKOD ADI	SWASEMBADA	120
4. KALIYOSO	S WASEMBADA	122
5. GEBANGANOMWT	SWASEMBADA	123
6. KADILANGU	SWASEMBADA	129
7. TRUKO	SWASEMBADA	126
8. LEBOSARI	SWASEMBADA	126
9. KANGKUNG	S WAS EMBADA	128
10. LABAN	SWASEMBADA	127
11. KARA NGMALANG WETAN	SWASEMBAD A	126
12. JUNG SEMI	S WASEMBADA	127
13. TANJUNGMOJO	S WASEMBADA	129
14. REJOSARI	S WASEMBADA	127
15. KALIREJO	SWASEMBADA	127

sumber data : Kaur BAN GDES Kec. Kangkung

**JUMLAH DUSUN DAN RUKUN WARGA (RW)  
DI KECAMATAN KANGKUNG  
TAHUN:1996**

Tabel : 2.

DESA	B A N Y A K N Y A	
	DUSUN	R W
1	2	3
1. SENDANGKULON	5	5
2. SENDANGD AWUNG	4	4
3. SUKODADI	2	2
4. KALIYOSO	3	3
5. GEBAN GANOMWETAN,	1	2
6. KADILANGU	3	3
7. TRUKO	4	6
8. LEBOSARI	3	7
9. KANGKUNG	4	4
10. LAHAN	2	2
11. KARANGMALA NGWT	1	3
12. JUNGSEMI	3	4
13. TANJUNGHOJO	3	6
14. REJOSARI	3	3
15. KALIREJO	4	6
<b>J U M L A H</b>	<b>45</b>	<b>60</b>

sumber data : Kaur Pemerintahan  
Kec. Kangkung.

JUMLAH RUKUN TETANGGA (RT) DAN KK  
DI KECAMATAN KANGKUNG  
TAHUN:1996

Tabel : 3

D E S A	B A N Y A K N Y A	
	RT	KK
1	2	3
1. SENDANGKULON	27	1.442
2. SENDANGDAWUNG	33	1.010
3. SUKODADI	14	489
4. KALIYOSO	15	443
5. GEB ANGANOMWETAN	13	303
6. KADILAN GU	18	505
7. TRUKO	19	699
8. LEBOSARI	21	546
9. KANGKUNG	21	556
10. LABAN	12	314
11. KARANGMA LANGWT	21	671
12. JUN G SEMI	27	899
13. TANJUNGROJO	31	891
14. REJOSARI	18	438
15. KALIREJO	46	1.329
<b>J U M L A H</b>	<b>336</b>	<b>10.535</b>

sumber data : monografie Desa

**LUAS PENGGUNAAN TANAH DI KECAMATAN KANGKUNG  
TAHUN : 1996**

Tabel : 4

J E N I S	• LUAS TANAH • • ( Ha )	• PERSEN- • TASE
1	2	3
- TANAH SA WAH	• 2.065	• 52,97
- TANAH TEGALAN	• 284	• 7,29
- BANGUNAN/TANAH PE KARANGAN	• 698	• 17,91
- TANAH PENGEMBALAN	• -	• -
- TANAH TAMBAK	• 188	• 4,82
- TANAH RAWA/KOLAM	• -	• -
- HUTAN NEGARA	• -	• -
- PERKEB UNAN	• -	• -
- TANAH LAIN-LAIN	• 663	• 17,01
<b>J U M L A H</b>	<b>• 3.898</b>	<b>• 100,00</b>

sumber data : DINAS PERTANIANPANGAN  
KEC. KANGKUNG.

**LUAS LAHAN UNTUK PERTANIAN PER DESA  
DI KECA MATAN KANGKUNG  
TAHUN : 1996**

Tabel: 1

D E S A	LUAS TANAH (HA)		
	SAWAH	TEGALAN	TAMBAK
1	2	3	4
1. SENDANGKULON	252,00	-	-
2. SENDANGDAWUNG	160,00	1	-
3. SUKODADI	97,00	5	-
4. KALIYOSO	105,00	-	-
5. GEBANGANOMWETAN	87,00	8	-
6. KADILANGU	91,00	-	-
7. TRUKO	86,00	7	-
8. LEBOSARI	96,00	7	-
9. KANGKUNG	122,00	2	-
10. LABAN	72,00	15	-
11. KARANGMALANGWETAN	156,00	53	-
12. JUNGSEMI	212,00	177	49
13. TANJUNGMOJO	225,00	9	16
14. REJOSARI	70,00	-	-
15. KALIREJO	234,00	-	113
<b>J U M L A H</b>	<b>2.065</b>	<b>284</b>	<b>188</b>

sumber data : DINAS PERTANIAN TANAMAN PANGAN  
KEC. KANGKUNG.

**LUAS LAHAN KERING DAN LAINNY  
DI KECAMATAN KANGKUNG**

**TAHUN 1996**

**Tabel :2**

D E S A	• BANGUNAN/PE • KARANGAN • (Ha)	• TANAH • LAIN <sup>2</sup> • (Ha)	• LUAS • DESA • (Ha)
1	2	3	4
1. SENDANGKULON	• 79	• 20	• 351
2. SENDANGDAWUNG	• 66	• 115	• 342
3. SUKODADI	• 41	• 19	• 162
4. KALIYOSO	• 35	• 5	• 145
5. GEBANGANOMWETAN	• 17	• 8	• 120
6. KADILANGU	• 36	• 34	• 161
7. TRUKO	• 61	• 16	• 170
8. LEBOSARI	• 29	• 41	• 173
9. KANGKUNG	• 39	• 54	• 217
10. LABA N	• 26	• 64	• 177
11. KARANGHALANGWT	• 60	• 14	• 283
12. JUNG SEMI	• 57	• 113	• 608
13. TANJUNGMOJO	• 51	• 105	• 416
14. REJOSARI	• 28	• 6	• 104
15. KALIREJO	• 73	• 49	• 469
<b>J U M L A H</b>	• 698	• 663	• 3898

sumber data : DINAS PERTANIAN PANGAN  
KEC. KANGKUNG.

**SARANA DAN APARAT PEMERINTAHAN DESA  
DI KECAMATAN KANGKUNG  
TAHUN : 1996**

Tabel: 6

U R A I A N	BANYAKNYA
1	2
<b>1. SARANA PEMERINTAHAN</b>	
DESA :	
- KANTOR DESA	15 buah
- BALAI DESA	15 buah
<b>2. APARAT PEMERINTAHAN</b>	
DESA :	
- KEPALA DESA	15 orang
- SEKRETARIS DESA	15 orang
- KAUR UMUM	15 orang
- KAUR PEMERINTAHAN	15 orang
- KAUR KEUANGAN	15 orang
- KAUR PEMBANGUNAN	15 orang
- KAUR KESRA	15 orang
<b>3. PEMBANTU KAUR/PERANGKA</b>	
DESA LAINNYA	61 orang
<b>4. KEPALA DUSUN (KADUS)</b>	45 orang

sumber data : monografi Desa



**LUAS BINGKOK ATAU UPAH PERANGKAT DESA  
DI KECAMATAN KANGKUNG  
TAHUN : 1996**

Tabel:7

D E S A	LUAS TANAH (HA)	
	SAWAH	TBGALAN
1	2	3
1. SEND ANGKULON	27,26	-
2. SENDANGDAWUNG	18,90	-
3. SUKODADI	15,89	0,79
4. KALIYOSO	16,28	-
5. GEBANGANOMWETAN	14,64	-
6. KADILANGU	15,37	-
7. TRUKO	17,94	0,26
8. LEBOSARI	16,59	0,81
9. KANGKUNG	12,09	-
10. LABAN	11,63	-
11. KARANGMALANGWETAN	20,69	2,11
12. JUNGSEMI	27,99	-
13. TANJUNGMOJO	18,24	1,51
14. REJOSARI	13,73	-
15. KALIREJO	24,97	-
<b>J U M L A H</b>	<b>272,21</b>	<b>5,48</b>

sumber data : monografi Desa

**LUAS TANAH KAS ATAU BONDO DESA  
DI KECAMATAN KANGKUNG  
TAHUN : 1996**

Tabel : 8

D E S A	LUAS TANAH(HA)	
	SAWAH	TEGALAN
	1	2
1. SENDANGKULON	6,03	-
2. SENDANGDAWUNG	3,00	0,14
3. SUKODADI	0,57	0,43
4. KALIYOSO	1,85	-
5. GEBANGANOMWETAN	5,23	0,33
6. KADILANGU	2,76	-
7. TRUKO	2,05	-
8. LEBOSARI	1,10	-
9. KANGKUNG	2,00	2,90
10. LABAN	0,74	0,63
11. KARANGMALANGWETAN	7,82	1,46
12. JUNG SEMI	5,18	0,14
13. TANJUNGHOJO	1,48	0,10
14. REJOSARI	-	-
15. KALIREJO	2,95	-
<b>J U M L A H</b>	<b>42,76</b>	<b>6,13</b>

sumber data : monografi Desa

**SARANA PEREKONOMIAN DAN USAHA  
DI KECAMATAN KANGKUNG  
TAHUN : 1996**

Tabel : 9

J E N I S	BANYAKNYA
1	2
1. PASAR UMUM	3 buah
HEWAN	-
IKAN	-
2. WARUNG/KIOS	239 buah
3. WARUNG MAKAN	35 buah
4. KIOS PHOTO COPY	1 buah
5. SALON KECANTIKAN	3 buah
6. GUDANG /USAHA PERDAGANG AN	6 buah
7. KIOS SARANA PERTANIAN	4 buah
8. BANK/BADAN PERKREDITAN	6 buah
9. USAHA ANGKUTAN	143 buah
10. INDUSTRI KECIL & RUMAH TANGGA	48 buah
11. INDUSTRI S EDANG	1 BUAH

sumber data : monografi Desa

**SARANA PENDIDIKAN DASAR DAN MENENGAH  
DI KECAMATAN KANGKUNG  
TAH UN : 1996**

Tabel : 10

J E N I S PENDIDIKAN		BANYAKNYA
1	2	
1. TINGKAT SEKOLAH DASAR:		35 unit
- SD NEGERI		16 unit
- SD INPRES		13 unit
- SD SWASTA		1 unit
- MADRASAH IBTIDAIYAH		5 unit
2. TINGKAT MENENGAH :		5 unit
- SMP NEGERI		2 unit
- SMP SWASTA		1 unit
- MADRASAH TSANAWIYAH		2 unit
3. TINGKAT MENENGAH ATAS		1 unit
- MADRASAH ALIYAH(SWASTA)		1 unit

sumber data : Dinas P&K dan PPA  
Kec. Kangkung.

NAMA DESA KLASIFIKASI IKMD BERKEMBANG  
 MENURUT KATEGORI - DI KECAMATAN -  
 KANGKUNG TAHUN : 1996

Tabel : 11

D E S A	BERKEMBANG KATEGORI
1	2
1. SENDANGKULON	III
2. SENDANGDAWUNG	III
3. SUKODADI	III
4. KALIYOSO	III
5. GERANGANOMWETAN	III
6. KADILANGU	III
7. TRUKO	III
8. LEBOSARI	III
9. KANGKUNG	III
10. LABAN	III
11. KARANGMALANGWETAN	III
12. JUNGSEMI	III
13. TANJUNGMOJO	III
14. REJOSARI	III
15. KALIREJO	III

sumber data : KAUR BANGDES KEC. KANGKUNG

**JUMLAH PENDUDUK MENURUT JENIS KELAMIN  
DI KECAMATAN KANGKUNG  
TAHUN : 1996**

Tabel : 1

D E S A	JUMLAH PENDUDUK		
	L	P	L+P
1	2	3	4
1. SENDANGKULON	2.848	2.875	5.723
2. SENDANGDAWUNG	2.181	2.184	4.365
3. SUKODADI	1.105	1.119	2.224
4. KALIYOSO	970	961	1.931
5. GEBANGANOMWETAN	702	684	1.386
6. KADILANGU	1.020	1.057	2.077
7. TRUKO	1.516	1.472	2.988
8. LEBOSARI	1.293	1.220	2.513
9. KANGKUNG	1.144	1.294	2.438
10. LABAN	723	695	1.418
11. KARANGMALANGWETAN	1.453	1.484	2.937
12. JUNGS BEM	2.093	2.166	4.259
13. TANJUNGMOJO	1.902	1.942	3.844
14. REJOSARI	1.032	1.022	2.054
15. KALIREJO	2.729	2.669	5.398
<b>J U M L A H</b>	<b>22.711</b>	<b>22.844</b>	<b>45.555</b>

sumber data : monografi Desa

**JUMLAH PENDUDUK DEWASA DAN ANAK  
DI KECAMATAN KANGKUNG  
TAHUN : 1996**

Tabel : 2

D E S A	JUMLAH PENDUDUK	
	DEWASA	ANAK
1	2	3
1. SENDANGKULON	4.412	1.311
2. SENDANGDAWUNG	3.148	1.217
3. SUKODADI	1.650	574
4. KALIYOSO	1.093	838
5. GEBANGANOWETAN	804	582
6. KADILANGU	1.067	1.010
7. TRUKO	1.592	1.396
8. LEBOSARI	1.780	733
9. KANGKUNG	1.468	970
10. LABAN	830	588
11. KARANGMALANGWETAN	1.918	1.019
12. JUNGSEMI	2.366	1.893
13. TANJUNGMOJO	2.732	1.112
14. REJOSARI	1.352	702
15. KALIREJO	3.985	1.413
<b>J U M L A H</b>	<b>30.197</b>	<b>15.358</b>

sumber data : monografi Desa

**JUMLAH PENDUDUK MENURUT KELOMPOK UMUR  
DI KECAMATAN KANGKUNG  
TAHUN : 1996**

Tabel : 3

U M U R	J U M L A H		
	L	P	L+P
1	2	3	4
0 - 4	2.623	2.673	5.296
5 - 9	2.408	2.381	4.789
10 - 14	2.752	2.521	5.273
15 - 19	2.528	2.494	5.022
20 - 24	2.399	2.547	4.946
25 - 29	2.355	2.384	4.739
30 - 39	2.257	2.298	4.555
40 - 49	2.019	2.098	4.117
50 - 59	1.845	1.855	3.700
60 - ke atas	1.525	1.593	3.118
<b>J U M L A H</b>	<b>22.711</b>	<b>22.844</b>	<b>45.555</b>

sumber data : monografi Desa



**JUMLAH PENDUDUK MENURUT KELOMPOK UMUR  
DI DESA SENDANGKULON TAHUN 1996**

Tabel : 4

UMUR	J U M L A H		
	L	P	L+P
1	2	3	4
0 - 4	181	180	361
5 - 9	230	231	461
10- 14	244	245	489
15- 19	261	261	522
20- 24	329	328	657
25- 29	313	319	632
30- 39	310	311	621
40- 49	296	297	593
50- 59	342	343	685
60- ke atas	342	360	702
<b>JUMLAH</b>	<b>2.848</b>	<b>2.875</b>	<b>5.723</b>

sumber data : monografi Desa

**JUMLAH PENDUDUK MENURUT KELOMPOK UMUR  
DI DESA SENDANGDAWUNG  
TAHUN : 1996**

Tabel :5

UMUR	J U M L A H		
	L	P	L+P
1	2	3	4
0 - 4	201	208	409
5 - 9	200	202	402
10 - 14	202	204	406
15 - 19	203	210	413
20 - 24	216	220	436
25 - 29	221	225	446
30 - 39	225	227	452
40 - 49	229	230	459
50 - 59	236	232	468
60 - ke atas	248	226	474
<b>J U M L A H</b>	<b>2.181</b>	<b>2.184</b>	<b>4.365</b>

sumber data : monografi Desa

**JUMLAH PENDUDUK MENURUT KELOMPOK UMUR  
DI D E S A S U K O D A D I  
TAHUN : 1996**

Tabel :6

U M U R	J U M L A H		
	L	P	P+L
1	2	3	4
0 - 4	84	83	167
5 - 9	102	102	204
10 - 14	103	100	203
15 - 19	190	115	305
20 - 24	147	237	384
25 - 29	89	91	180
30 - 39	101	103	204
40 - 49	98	96	194
50 - 59	90	88	178
60 -ke atas	101	104	205
<b>J U M L A H</b>	<b>1.105</b>	<b>1.119</b>	<b>2.224</b>

sumber data : monografi Desa

**JUMLAH PENDUDUK MENURUT KELOMPOK UMUR  
DI DESA KALIYOSO TAHUN 1996**

Tabel : 7

UMUR	J U M L A H		
	L	P	L+P
1	2	3	4
0 - 4	181	168	349
5 - 9	101	101	202
10 - 14	158	129	287
15 - 19	118	112	230
20 - 24	103	94	197
25 - 29	84	90	174
30 - 39	80	94	174
40 - 49	65	70	135
50 - 59	50	58	108
60 - ke atas	30	45	75
<b>JUMLAH</b>	<b>970</b>	<b>961</b>	<b>1.931</b>

sumber data : monografi Desa

**JUMLAH PENDUDUK MENURUT KELOMPOK UMUR  
DI DESA GEBANGANOMWETAN TH. 1996**

Tabel : 8

UMUR	JUMLAH		
	L	P	L+P
1	2	3	4
0 - 4	126	135	261
5 - 9	88	84	172
10 - 14	76	73	149
15 - 19	76	75	151
20 - 24	66	63	129
25 - 29	65	63	128
30 - 39	61	55	116
40 - 49	64	63	127
50 - 59	45	44	89
60 - ke atas	35	29	64
<b>J U M L A H</b>	<b>702</b>	<b>684</b>	<b>1.386</b>

sumber data : monografi Desa

**JUMLAH PENDUDUK MENURUT KELOMPOK UMUR  
DI DESA KADILANGU TAHUN :1996**

Tabel :9

UMUR	J U M L A H		
	L	P	P+L
1	2	3	4
0 - 4	215	246	461
5 - 9	148	121	269
10 - 14	150	130	280
15 - 19	130	110	240
20 - 24	110	107	217
25 - 29	101	106	207
30 - 39	74	55	129
40 - 49	46	65	111
50 - 59	30	74	104
60 - ke atas	16	43	59
<b>J U M L A H</b>	<b>1.020</b>	<b>1.057</b>	<b>2.077</b>

sumber data : mon oografi Desa

**JUMLAH PENDUDUK MENURUT KELOMPOK UMUR  
DI DESA T R U K O  
TAHUN :1996**

Tabel:10

UMUR	J U M L A H		
	L	P	L+P
1	2	3	4
0 - 4	250	251	501
5 - 9	166	167	333
10 - 14	281	281	562
15 - 19	139	120	259
20 - 24	149	158	307
25 - 29	177	155	332
30 - 39	164	131	295
40 - 49	96	79	175
50 - 59	47	47	94
60 - ke atas	47	83	130
<b>JUMLAH</b>	<b>1.516</b>	<b>1.472</b>	<b>2.988</b>

sumbe r data : monografi Desa

**JUMLAH PENDUDUK MENURUT KELOMPOK  
UMUR DI DESA LEBOSARI TH. 1996**

Tabel:11

UMUR	J U M L A H		
	L	P	L+P
1	2	3	4
0 - 4	107	94	201
5 - 9	121	117	238
10 - 14	149	145	294
15 - 19	139	137	276
20 - 24	156	151	307
25 - 29	159	138	297
30 - 39	136	135	271
40 - 49	114	119	233
50 - 59	117	115	232
60 -ke atas	95	69	164
<b>JUMLAH</b>	<b>1.293</b>	<b>1.220</b>	<b>2.513</b>

sumber data : monografi Desa



J U M L A H    P E N D U D U K    M E N U R U T    K E L O M P O K  
U M U R    D I    D E S A    K A N G K U N G    T A H U N :    1 9 9 6

Tabel:12

U M U R	J U M L A H		
	L	P	L+P
1	2	3	4
0 - 4	122	156	278
5 - 9	179	221	400
10 - 14	164	128	292
15 - 19	110	121	231
20 - 24	95	203	298
25 - 29	109	123	232
30 - 39	171	163	334
40 - 49	93	144	237
50 - 59	83	23	106
60 - ke atas	18	12	30
J U M L A H	1.144	1.294	2.438

sumber data : monografi Desa

**JUMLAH PENDUDUK MENURUT KELOMPOK UMUR  
DI DESA L A B A N TAHUN.1996**

Tabel:13

U M U R	J U M L A H		
	L	P	L+P
	1	2	3
0 - 4	134	146	280
5 - 9	91	96	187
10 - 14	59	62	121
15 - 19	73	76	149
20 - 24	51	65	116
25 - 29	74	52	126
30 - 39	67	54	121
40 - 49	74	55	129
50 - 59	68	55	123
60 -ke atas	32	34	66
<b>J U M L A H</b>	<b>723</b>	<b>695</b>	<b>1.418</b>

sumber data : monografi Desa

**JUMLAH PENDUDUK MENURUT KELOMPOK  
UMUR DI DESA KARANGMALANGWETAN  
TAHUN : 1996**

Tabel :14

U M U R	J U M L A H		
	L	P	L+P
1	2	3	4
0 - 4	182	192	374
5 - 9	153	165	318
10 - 14	163	164	327
15 - 19	153	135	288
20 - 24	145	140	285
25 - 29	146	153	299
30 - 39	140	136	276
40 - 49	142	155	297
50 - 59	139	147	286
60 - ke atas	90	97	187
<b>JUMLAH</b>	<b>1.453</b>	<b>1.484</b>	<b>2.937</b>

sumber data : monografi Desa

JUMLAH PENDUDUK MENURUT KELOMPOK UMUR  
DI DESA J U N G S E M I  
TAHUN : 1 9 9 6

Tabel :15

U M U R	J U M L A H		
	L	P	L+P
1	2	3	4
0 - 4	337	321	658
5 - 9	312	272	584
10 - 14	396	255	651
15 - 19	207	323	330
20 -24	235	191	426
25 - 29	185	202	387
30 - 39	143	273	416
40 - 49	122	167	289
50 - 59	100	112	212
60 - ke atas	56	50	106
<b>JUMLAH</b>	<b>2.093</b>	<b>2.166</b>	<b>4.259</b>

sumber data : monografi Desa

**JUMLAH PENDUDUK MENURUT KELOMPOK UMUR  
DI DESA T A N J U N G M O J O  
TAH UN : 1 9 9 6**

Tabel:16

U M U R	J U M L A H		
	L	P	L+P
1	2	3	4
0 - 4	188	179	367
5 - 9	205	182	387
10 -14	181	177	358
15 -19	173	175	348
20 -24	178	176	354
25 -29	175	174	349
30 -39	189	188	377
40 -49	184	195	379
50 -59	190	229	419
60 -ke atas	239	267	506
<b>JUMLAH</b>	<b>1.902</b>	<b>1.942</b>	<b>3.844</b>

sumber data: monografi Desa

JUMLAH PENDUDUK MENURUT KELOMPOK UMUR  
DI DESA REJOSARI  
TAHUN : 1 9 9 6

Tabel :17

U M U R	J U M L A H		
	L	P	L+P
1	2	3	4
0 - 4	106	111	217
5 - 9	117	128	245
10 - 14	124	116	240
15 - 19	128	120	248
20 - 24	114	112	226
25 - 29	112	103	215
30 - 39	103	108	211
40 - 49	109	98	207
50 - 59	94	97	191
60 - ke atas	25	29	54
<b>J U M L A H</b> 1.032 1.022 2.054			

sumber data : monografi Desa

**JUMLAH PENDUDUK MENURUT KELOMPOK  
UMUR DI DESA KALIREJO TH. 1996**

Tabel.18

U M U R	J U M L A H		
	L	P	L+P
1	2	3	4
0 - 4	209	203	412
5 - 9	195	192	387
10 -14	302	312	614
15 -19	428	404	832
20 -24	305	302	607
25 -29	345	390	735
30 -39	293	265	558
40 -49	287	265	552
50 -59	214	191	405
60-ke atas	151	145	296
<b>JUMLAH</b>	<b>2.729</b>	<b>2.669</b>	<b>5.398</b>

sumber data : monografi Desa

**JUMLAH PENNDUDUK LAKI-LAKI TERHADAP  
1 000 PEREMPUAN (SEX RATIO)  
DI KECAMATAN KANGKUNG  
TAHUN : 1996**

Tabel :19

D E S A	JUMLAH PENDUDUK		
	L	P	L-1000P
1	2	3	4
1. SENDANGKULON	2.848	2.875	990
2. SENDANGDAWUNG	2.181	2.184	998
3. SUKODADI	1.105	1.119	987
4. KALIYOSO	970	961	1009
5. GEBANGANOMWT	702	684	1026
6. KADILANGU	1.020	1.057	964
7. TRUKO	1.516	1.472	1.029
8. LEBOSARI	1.293	1.220	1.059
9. KANGKUNG	1.144	1.294	884
10. LABAN	723	695	1.040
11. KARANGMALANG			
WETAN	1.453	1.484	979
12. JUNGSEMI	2.093	2.166	966
13. TANJUNGMOJO	1.902	1.942	979
14. REJOSARI	1.032	1.022	1.009
15. KALIREJO	2.729	2.669	1.022
<b>JUMLAH</b>	<b>22.711</b>	<b>22.844</b>	<b>994</b>

sumber data : monografi Desa



KEPADATAN PENDUDUK PER DESA DI KECAMATAN  
K A N G K U N G TAHUN : 1 9 9 6

Tabel: 20

D E S A	* LUAS * ( KM <sup>2</sup> )	* PENDDK * PER * DESA * KM <sup>2</sup>
1	2	3    4
1. SENDANGKULON	* 3,51	* 5.723' 1.630
2. SENDANGDAWUNG	* 3,42	* 4.365' 1.276
3. SUKODADI	* 1,62	* 2.224' 1.372
4. KALIYOSO	* 1,45	* 1.931' 1.331
5. GEBANGANOMWETAN	* 1,20	* 1.386' 1.155
6. KADILANGU	* 1,61	* 2.077' 1.290
7. TRUKO	* 1,70	* 2.988' 1.757
8. LEBOSARI	* 1,73	* 2.513' 1.452
9. KANGKUNG	* 2,17	* 2.438' 1.128
10. LABAN	* 1,77	* 1,418' 801
11. KARANGMALANGWT	* 2,83	* 2.937' 1.037
12. JUNGS EMI	* 6,08	* 4.259' 700
13. TANJUNGMOJO	* 4,16	* 3.844' 924
14. REJOSARI	* 1,04	* 2.054' 1.975
15. KALIREJO	* 4,69	* 5.398' 1.150
J U M L A H	* 38,98	* 45.555' 1.168

sumber data : monografi Desa

**JUMLAH KK LAKI-LAKI DAN PERSEMPUAN  
DI KECAMATAN KANGRONG  
TA H U N:1996**

Tabe 1:21

D E S A	K K	
	LAKI - LAKI	PERSEM PUAN
1	2	3
1. SENDANGKULON	1.396	46
2. SENDANGDAWUNG	949	61
3. SUKOD AD I	391	98
4. KALIYOSO	349	94
5. GEBANGANOMWETAN	256	47
6. KADILANGU	456	49
7. TRUKO	625	74
8. LEBOSARI	521	25
9. KANGKUNG	465	91
10. LABAN	300	14
11. KARANGMALANGWETAN	565	106
12. JUNGSEMI	743	156
13. TANJUNGMOJO	816	75
14. REJOSARI	406	32
15. KALIREJO	1.104	225
<b>JUMLAH</b>	<b>9.342</b>	<b>1.193</b>

PENDUDUK MENURUT MATA PENCAHARIAN  
DI KECAMATAN KANGKUNG  
TAHUN :1996

Tabel : 22

J E N I S PEKERJAAN		BANYAKNYA
1	2	
1. PETANI SENDIRI	•	8.993
2. BURUH TAN I	•	12.217
3. NELAYAN	•	186
4. USAHA /PENGUSAHA	•	195
5. BURUH BANGUNAN	•	737
6. BURUH INDUSTRI	•	475
7. PEDAGANG	•	618
8. PENGANGKUTAN	•	310
9. PEGAWAI NEGERI/ABRI	•	398
10. PENSIUNAN	•	118
11. LAIN-LAIN	•	6.227
<b>JUMLAH</b>		<b>30.474</b>

sumber data : monografi Desa

BANYAKNYA PETANI SENDIRI, BURUH TANI  
NELAYAN DI KECAMATAN KANGKUNG

TAHUN : 1996

Tabel : 23

D E S A	BANYAKNYA			
	PETANI SENDIRI	BURUH TANI	NELA- yan	
1	2	3	4	
1. SENDANGKULON	256	2125	70	
2. SEDANGDAWUNG	466	1670	2	
3. SUKOD ADI	416	898	-	
4. KALIYOSO	479	844	-	
5. GEBANGANOMWETAN	254	514	-	
6. KADILANGU	241	850	-	
7. TRUKO	358	619	-	
8. LEBOSARI	238	418	-	
9. KANGKUNG	228	616	-	
10. LABAN	278	385	2	
11. KARANGMALANGWET	1.648	131	10	
12. JUNG SEMI	922	985	-	
13. TANJUNGMOJO	1.062	786	-	
14. REJOSARI	137	765	-	
15. KALIREJO	2.010	811	102	
JUMLAH	8.993	12417	186	

sumber data : monografi Desa

BANYAKNYA PENGUSAHA, BURUH INDUSTRI,  
BURUH BANGUNAN DIKECAMATAN KANGKUNG

T A H U N : 1996

Tabel: 24

	D E S A	BANYAKNYA			
		PENG USAHA	BURUH INDUS- TRI	BURUH BANG- unan	
	1	2	3	4	
I	SENDANGKULON	10	12	13	
2.	SENDANGDAWUNG	4	6	145	
3.	SUKODADI	7	54	21	
4.	KALIYOSO	8	8	22	
5.	GERANGANOMWT	3	7	5	
6.	KADILANGU	18	48	51	
7.	TRUKO	29	58	94	
8.	LEBOSARI	32	37	64	
9.	KANGKUNG	35	57	56	
10.	LABAN	2	26	15	
11.	KARANGMALANGWT	3	11	16	
12.	JUNG SEMI	8	31	49	
13.	TANJUNGMOJO	9	55	87	
14.	REJOSARI	3	19	47	
15.	KALIREJO	24	46	252	
	JUMLAH	195	475	937	

sumber data : monografi Desa

**BANYAKNYA PEDAGANG, ANGKUTAN, PNS/AERI  
DI KECAMATAN KANGKUNG  
TAHUN : 1996**

Tabel:25

D E S A	BANYAKNYA					
	PEDAGANG		ANGKUTAN		PNS/ AERI	
	1	2	3	4		
1. SENDANGKULON	10	20			65	
2. SENDANGDAWUNG	27	9			39	
3. SUKODADI	40	8			23	
4. KALIYOSO	14	8			25	
5. GEBANGANOMWT	12	6			24	
6. KADILANGU	28	23			30	
7. TRUKO	157	51			79	
8. LEBOSARI	32	11			28	
9. KANGKUNG	89	37			25	
10. LABAN	8	10			22	
11. KARANGMALANGWT	11	12			35	
12. JUNG SEMI	61	33			28	
13. TANJUNGMOJO	69	36			54	
14. REJOSARI	14	11			32	
15. KALIREJO	46	35			122	
<b>JUMLAH</b>	<b>618</b>	<b>310</b>			<b>631</b>	

sumber data : monografi Desa

BANYAKNYA PENSIUNAN DAN LAIN-LAIN  
DI KECAMATAN KANGKUNG TH.1996

Tabel:26

D E S A	B A N Y A K N Y A	
	PENSIUNAN	LAIN-LAIN
1	2	3
1. SENDANGKULON	25	540
2. SENDANGDAWUNG	5	366
3. SUKODADI	5	125
4. KALYOSS	4	285
5. GEBANGANOMWET	6	216
6. KADILANGU	8	243
7. TRUKO	16	463
8. LEBOSARI	3	675
9. KANGKUNG	10	845
10. LABAN	3	291
11. KARANGMALANGWT	3	733
12. JUNGSEMI	3	877
13. TANJUNGMOJO	12	810
14. REJOSARI	6	480
15. KALIREJO	9	978
<b>JUMLAH</b>	<b>118</b>	<b>30.474</b>

sumber data : monografi Desa

**JUMLAH PENDUDUK DIRINCI MENURUT  
PENDIDIKAN (UMUR 5 TH KE ATAS)**

Tabel: 27

PENDIDIKAN	JUMLAH PENDUDUK
1	2
1. TAMAT AKADEMI/ PERGURUAN TING TI	539
2. TAMAT SMTA	3.949
3. TAMAT SMP	6.599
4. TAMAT SD	13.954
5. TIDAK TAMAT SD	4.793
6. BELUM TAMAT SD	7.011
7. TIDAK SEKOLAH	3.399
<b>J U M L A H</b>	<b>40.259</b>

sumber data : monografi Desa



PENDUDUK MENURUT AGAMA YANG DIANUT  
DI KECAMATAN KANGKUNG  
TAHUN : 1996

Tabel:28

D E S A	P E N D U D U K	
	I S L A M	K A T O L I K
1	2	3
1. S E N D A N G K U L O N	5720	3
2. S E N D A N G D A W U N G	4365	-
3. S U K O D A D I	2224	-
4. K A L I Y O S O	1931	-
5. G E B A N G A N O M W T	1386	-
6. K A D I L A N G U	2077	-
7. T R U K O	2988	-
8. L E B O S A R I	2513	-
9. K A N G K U N G	2438	-
10. L A B A N	1418	-
11. K A R A N G M A L A N G W T	2937	-
12. J U N G S E M I	4259	-
13. T A N J U N G M O J O	3844	-
14. R E J O S A R I	2054	-
15. K A L I R E J O	5398	-
<b>J U M L A H</b>	<b>45552</b>	<b>3</b>

sumber data : monografi Desa

BANYAKNYA KELAHIRAN DAN KEMATIAN  
DI KECAMATAN KANGKUNG TH.1996

Tabel:11

D E S A	J U M L A H	
	KELAHIRAN	KEMATIAN
1	2	3
1.SENDANGKULON	55	34
2.SENDANGDAWUNG	53	32
3.SUKODADI	36	17
4.KALIYOSO	32	10
5.GEBANGANOMWETAN	23	12
6.KADILANGU	23	13
7.TRUKO	45	22
8.LEBOSARI	26	22
9.KANGKUNG	25	21
10.LABAN	30	5
11.KARANGMALANGWETAN	32	18
12.JUNGSEMI	73	28
13.TANJUNGMOJO	50	23
14.REJOSARI	24	14
15.KALIREJO	52	23
<b>J U M L A H</b>	<b>579</b>	<b>294</b>

sumber data : monografi Desa.

BANYAKNYA PENDATANG DAN PINDAH  
DI KECAMATAN KANGKUNG  
TAHUN : 1996

Tabel :12

D E S A	J U M L A H	
	P E N D A T A N G	P I N D A H
1	2	3
1.SENDANGKULON	11	18
2.SENDANGDAWUNG	31	9
3 .SUKODADI	7	14
4.KALIYOSO	16	11
5.GEBANGANOMWETAN	14	11
6.KABILANGU	9	15
7.TRUKO	28	18
8.LEBOSARI	15	13
9.KANGKUNG	8	17
10.LABAN	12	9
11.KARA NGMALANGWETAN	5	16
12.JUNGSEMI	4	10
13.TANJUNGMOJO	13	6
14.REJOSARI	21	8
15.KALIREJO	4	16
JUMLAH	198	191

sumber data :monografi Desa.

BANYAKNYA NIKAH  
DI KECAMATAN K A N G K U N G  
TAHUN : 1 9 9 6

Tabel:31

D E S A	NIKAH
1	2
1. SENDANGKULON	55
2. SENDANGDAWUNG	32
3. SUKODADI	23
4. KALIYOSO	26
5. GEBANGANOMWETAN	7
6. KADILANGU	16
7. TRUKO	32
8. LEBOSARI	18
9. KANGKUNG	12
10. LABAN	13
11. KARANGMALANGWETAN	33
12. JUNG SEMI	61
13. TANJUNGMOJO	38
14. REJOSARI	20
15. KALIREJO	41
<b>JUMLAH</b>	<b>427</b>

sumber data : KUA Kec.Kangkung

BANYAKNYA PESERTA KELUARGA BERENCANA  
DI KECAMATAN KANGKUNG  
TAH UN :1996

Tabel: 32

D E S A	ALAT KONTRASEPSI			
	PIL	IUD	KONDOM	
1	2	3	4	
1. SENDANGKULON	316	2	-	
2. SENDANGDAWUNG	271	3	-	
3. SUKOD ADI	112	18	-	
4. KALIYOSO	63	7	-	
5. GEBANGANOMWETAN	39	21	-	
6. KADILANGU	90	12	-	
7. TRUKO	169	9	-	
8. LEBOSARI	160	3	2	
9. KANGKUNG	134	9	1	
10. LABAN	47	9	1	
11. KARANGMALANGWETAN	168	12	-	
12. JUNGSEMI	251	19	-	
13. TANJUNGMOJO	178	10	-	
14. REJOS ARI	96	6	1	
15. KALIREJO	304	4	-	
<b>JUMLAH</b>	<b>2.398</b>	<b>144</b>	<b>5</b>	

sumber data : PPLKB Kec. Kangkung

BANYAKNYA PESERTA KELUARGA BERENCANA  
DI KECAMATAN KANGKUNG

TAHUN:1996

Tabel:33

DESA	ALAT KONTRASEPSI		
	MOW	MOP	SUNTIK
1	2	3	4
1. SENDANGKULON	1	18	211
2. SENDANGDAWUNG	1	3	177
3. SUKODADI	2	3	200
4. KALIYOSO	1	1	59
5. GEBANGANOMWT	2	-	66
6. KADILANGU	10	1	141
7. TRUKO	8	9	156
8. LEBOSARI	-	3	120
9. KANGKUNG	6	3	146
10. LABAN	2	-	47
11. KARANGMALAGWT	1	3	114
12. JUNGSEMI	5	1	228
13. TANJUNGMOJO	9	16	189
14. REJOSARI	12	-	113
15. KALIREJO	4	2	272
<b>JUMLAH</b>	<b>64</b>	<b>63</b>	<b>2.239</b>

sumber data : PPLKB

BANYAKN YA PESERTA KELUARGA BERENCANA  
DI KECAMATAN KANGKUNG TAH UN :1996

Tabel:34

D E S A	ALAT KONTRASEPSI		
	IMPLANT	PUS	JML AKSEPTOR
1	2	3	4
1. SENDANGKULON	135	804	683
2. SENDANGDAWUNG	43	586	498
3. SUKODADI	9	289	244
4. KALIYOSO	52	214	183
5. GEBANGANOMWT	22	179	150
6. KADILANGU	18	337	273
7. TRUKO	25	454	376
8. LEBOSARI	15	366	303
9. KANGKUNG	13	377	312
10. LABAN	43	177	149
11. KARANGMALANGWT	60	437	358
12. JUNGSEMI	10	624	514
13. TANJUNGMOJO	76	563	478
14. REJOSARI	36	315	264
15. KALIREJO	35	776	621
JUMLAH	592	6498	5.405

sumber data:PPLKB Kec.Kangkung

JUMLAH BANGUNAN TEMPAT TINGGAL DAN NON  
TEMPAT TINGGAL DI KECAMATAN KANGKUNG  
TAHUN : 1 9 9 6

Tabel:35

D E S A	JUMLAH BANGUNAN		
	RUMAH	RUMAH	JUMLAH
	TT	NON TT	
1	2	3	4
1. SENDANGKULON	1.317	29	1.346
2. SENDANGDAWUNG	972	20	992
3. SUKODADI	492	13	505
4. KALIYOSO	440	14	454
5. GEBANGANOM	306	9	315
6. KADILANGU	511	16	527
7. TRUKO	624	31	655
8. LEBOSARI	529	14	543
9. KANGKUNG	560	20	580
10. LABAN	331	12	343
11. KARANGMALANG	582	21	603
12. JUNG S EMI	908	19	927
13. TANJUNGMOJO	887	12	899
14. REJOS ARI	446	7	453
15. KALIREJO	1.197	27	1.224
<b>JUMLAH</b>	<b>10.102</b>	<b>264</b>	<b>10.366</b>

sumber data : monografi Desa



BANYAKNYA TEMPAT-TEMPAT IB ADAH  
DI KECAMATAN KANGKUNG  
TAHUN : 1996

Tabel:1.

D E S A	J U M L A H	
	MASJID	SURAU
1	2	3
1. SENDANGKULON	3	16
2. S ENDANGDAWUNG	2	17
3. SUKODADI	2	8
4. KALIYOSO	1	10
5. GEBANGANOMWETAN	1	5
6. KADILANGU	2	9
7. TRUKO	3	7
8. LEBOS ARI	4	8
9. KANGKUNG	1	11
10. LABAN	2	3
11. KARANGMALANGWT	2	9
12. JUNGS EMI	2	11
13. TANJUNGMOJO	2	7
14. REJOS ARI	2	3
15. KALIREJO	2	18
JUMLAH	31	142

sumber data : monografi Desa

BANYAKNYA SBKOLAH, MURID, GURUTK  
DI KECAMATAN KANGKUNG  
TAHUN : 1996

Tabel: 2.

D E S A	•	S E K O L A H	•	M U R I D	•	G U R U
1	•	2	•	3	•	4
1. SENDAN GKULON	•	2	•	56	•	4
2. SENDANGDAWUNG	•	1	•	34	•	2
3. SUKODADI	•	1	•	39	•	2
4. KALIYOSO	•	1	•	37	•	2
5. GEBANGANOMWT	•	1	•	20	•	2
6. KADILANGU	•	2	•	61	•	2
7. TRUKO	•	2	•	68	•	4
8. LEBOSARI	•	1	•	41	•	2
9. KANGKUNG	•	1	•	30	•	2
10. LABAN	•	1	•	30	•	2
11. KARANGMALANG	•	1	•	39	•	2
12. JUNG S EMI	•	-	•	-	•	-
13. TANJUNGMOJO	•	1	•	28	•	2
14. REJOSARI	•	1	•	26	•	2
15. KALIREJO	•	1	•	25	•	3
J U M L A H		17	•	534	•	33

sumber data : Kantor Kepala Desa

**BANYAKNYA SEKOLAH, MURID, GURU SD  
NEGERI DAN SWASTA DI KECAMATAN  
KANGKUNG TAHUN:1996**

Tabel:3

D E S A	SEKOLAH * MURID * GURU			
	1	2	3	4
1. SENDANGKULON	4	672	35	
2. SENDANGDAWUNG	2	405	14	
3. SUKODADI	2	352	14	
4. KALIYOSO	1	317	10	
5. GEBANGANOMWETAN	1	143	8	
6. KADILANGU	2	310	18	
7. TRUKO	2	321	15	
8. LEBOSARI	2	417	13	
9. KANGKUNG	1	225	10	
10. LABAN	1	214	6	
11. KARANGMALANGWT	2	429	19	
12. JUNG SEMI	3	627	23	
13. TANJUNGMOJO	2	568	15	
14. REJOSARI	1	289	8	
15. KALIREJO	4	785	30	
<b>JUMLAH</b>	<b>30</b>	<b>6074</b>	<b>238</b>	

sumber data: Dinas P&K

**BANYAKNYA SEKOLAH, MURID DAN GURU MI  
DI KECAMATAN KANGKUNG  
TAHUN:1996**

Tabel:4

D E S A	SEKOLAH	MURID	GURU
1	2	3	4
1. SENDANGKULON	1	221	7
2. SENDANGDAWUNG	1	260	6
3. GEBANGANOMWT	1	117	6
4. KANGKUNG	1	242	7
5. KARANGMALANGWT	1	138	6
<b>JUMLAH</b>	<b>5</b>	<b>978</b>	<b>32</b>

sumber data : Kantor PPA KEC.  
KANGKUNG.

BANYAKNYA MURID DAN GURU SMP, MTs, DAN  
MA DI KECAMATAN KANGKUNG TAHUN:1996

Tabel:5

SEKOLAH	B A N Y A K N Y A	
	MURID	GURU
1	2	3
1. SMP :		
SMP NEGERI KANGKUNG	495	30
SMP MUHAMMADIYAH TRUKO	270	21
SMP NEGERI KALI- YOSO	159	9
2. MADRASAH TSANAWI YAH :		
MTs KANGKUNG	319	18
MTs KARANGMALANGWT	155	21
3. MADRASAH ALIYAH :		
MA KARANGMALANGWT	49	18

sumber data :

BANYAKNYA LULUSAN SD DAN MI  
DI KECAMATAN KANGKUNG  
TAHUN : 1996

Tabel : 6

D E S A	LULUSAN SD • MI		
	1	2	3
1. SENDANGKULON	•	73	• 57
2. SEND ANGDWUNG	•	63	• 38
3. SUKOD ADI	•	51	• 16
4. KALIYOSO	•	41	• 11
5. GEBANGANOMWETAN	•	27	• 29
6. KADILANGU	•	58	• 12
7. TRUKO	•	59	• 19
8. LEBOSARI	•	57	• 16
9. KANGKUNG	•	28	• 49
10. LABAN	•	31	• 13
11. KARANGMALANGWETAN	•	53	• 17
12. JUNG SEMI	•	74	• 21
13. TANJUNGMOJO	•	70	• 19
14. REJOSARI	•	46	• 9
15. KALIREJO	•	98	• 7
<b>JUMLAH</b>	•	<b>829</b>	• <b>333</b>

sumber data : Dinas P&K dan PPA

BAN YAKNYA ANAK USIA 7-12 TAHUN  
DI KECAMATAN KANGKUNG  
TAHUN :1996

Tabel: 7

D E S A	J U M L A H	S E K O L A H	T I D A K
1	2	3	4
1. SENDANGKULON	949	945	4
2. SENDANGDAWUNG	606	603	3
3. SUKOD ADI	389	387	2
4. KALIYOSO	266	265	1
5. GEBANGANOMWETAN	240	239	1
6. KADILANGU	412	410	2
7. TRUKO	675	672	3
8. LEBOSARI	393	391	2
9. KANGKUNG	525	522	3
10. LABAN	231	230	1
11. KARANGMALANGWT	493	490	3
12. JUNG SEMI	906	902	4
13. TANJUNGMOJO	485	481	4
14. REJOSARI	327	325	2
15. KALIREJO	649	646	3
<b>J U M L A H</b>	<b>7.546</b>	<b>7508</b>	<b>38</b>

**BANYAKNYA RUMAH PENDUDUK MENURUT  
TIPE DI KECAMATAN KANGKUNG  
TAHUN : 1996**

Tabel : 8

D E S A	TIPE RUMAH		
	A	B	C
	1	2	3
1. SENDANGKULON	176	701	437
2. SENDANGDAWUNG	59	324	583
3. SUKODADI	42	162	282
4. KALIYOSO	26	194	214
5. GEBANGANOMWETAN	25	137	140
6. KADILANGU	110	180	207
7. TRUKO	93	224	302
8. LEBOZARI	24	196	304
9. KANGKUNG	25	292	233
10. LABAN	17	101	209
11. KARANGMALANGWETAN	121	242	213
12. JUNG SEMI	62	296	534
13. TANJUNGMOJO	44	275	554
14. REJOSARI	71	174	192
15. KALIREJO	109	296	785
<b>JUMLAH</b>	<b>1.004</b>	<b>3.794</b>	<b>5.189</b>



RUMAH PENDUDUK TERINCI MENURUT DINDING  
DI KECAMATAN K A N G K U N G  
TAHUN : 1 9 9 6

Tabel.9.1

D E S A	J U M L A H	
	TEMBOK	1/2 TEMBOK
1	2	3
1. SENDANGKULON	20	17
2. SENDANGDAWUNG	12	13
3. SUKODADI	16	22
4. KALIYOSO	7	11
5. GEBANGANOMWETAN	8	15
6. KADILANGU	13	42
7. TRUKO	73	40
8. LEBOSARI	11	47
9. KANGKUNG	15	36
10. LABAN	20	21
11. KARANGMALANGWET	56	26
12. JUNG SEMI	26	23
13. TANJUNGMOJO	12	13
14. REJOSARI	28	52
15. KALIREJO	13	16
<b>JUMLAH</b>	<b>330</b>	<b>394</b>

sumber data : monografi Desa

RUMAH PENDUDUK TERINCI MENURUT DINDING  
DI KECAMATAN KANGKUNG  
TAHUN : 1996

Tabel:9.2

D E S A	JUMLAH			TOTAL
	KAYU	BAMBU/ LAINNYA		
1	2	3	4	
1. SENDANGKULON	925	352		1.314
2. SENDANGDAWUNG	651	290		966
3. SUKODADI	260	188		486
4. KALIYOSO	364	52		434
5. GEBANGANOMWETAN	200	79		302
6. KADILANGU	251	191		497
7. TRUKO	448	58		619
8. LEBOSARI	416	50		524
9. KANGKUNG	188	311		550
10. LABAN	170	116		327
11. KARANGMALANGWT	406	88		576
12. JUNG SEMI	415	428		892
13. TANJUNGMOJO	670	178		873
14. REJOSARI	329	28		437
15. KALIREJO	500	661		1.190
<b>JUMLAH</b>	<b>6.193</b>	<b>3.070</b>		<b>9.987</b>

sumber data: monografi Desa

RUMAH PENDUDUK TERINCI MENURUT ATAP  
DI KECAMATAN KANGKUNG  
TAHUN : 1996

Tabel: 10

D E S A	J U M L A H			
	1	2	3	4
1. SENDANGKULON	6	1.094	214	
2. SENDANGDAWUNG	9	843	114	
3. SUKODADI	14	376	96	
4. KALIYOSO	7	328	99	
5. GEBANGANOMWETA	61	218	23	
6. KADILANGU	14	374	109	
7. TRUKO	16	534	69	
8. LEBOSARI	7	446	71	
9. KANGKUNG	9	468	73	
10. LABAN	7	263	57	
11. KARANGMALANGWT	5	501	70	
12. JUNG SEMI	38	743	111	
13. TANJUNGMOJO	8	760	105	
14. REJOSARI	8	322	107	
15. KALIREJO	84	1.003	103	
<b>JUMLAH</b>	<b>293</b>	<b>8.273</b>	<b>1.421</b>	

sumber data: monografi Desa

RUMAH PENDUDUK TERINCI MENURUT LANTAI  
DI KECAMATAN K A N G K U N G  
TAHUN : 1 9 9 6

Tabel: 11

D E S A	J U M L A H		
	UBIN	SEMEN	TANAH
1	2	3	4
1. SENDANGKULON	181	38	1095
2. SENDANGDAWUNG	124	29	813
3. SUKODADI	34	16	436
4. KALIYOSO	27	12	395
5. GEBANGANOMWETAN	23	15	264
6. KADILANGU	38	19	440
7. TRUKO	98	29	492
8. LEBOSARI	31	12	481
9. KANGKUNG	36	12	502
10. LABAN	29	19	279
11. KARANGMALANGWETAN	46	50	480
12. JUNG SEMI	58	19	815
13. TANJUNGMOJO	52	26	795
14. REJOSARI	37	21	379
15. KALIREJO	173	72	945
<b>JUMLAH</b>	<b>987</b>	<b>389</b>	<b>8611</b>

B A N Y A K N Y A SARANA KESEHATAN  
DI KECAMATAN KANGKUNG  
TAHUN:1996

Tabel:12

J E N I S	J U M L A H
1	2
1. PUSKESMAS induk	1 buah
2. KLINIK/BKIA	-
3. PUSKESMAS PEMBANTU	3 buah
4. DOKTER PRAKTEK	-
5. BIDAN PRAKTEK (TERMASUK BIDES)	18 orang
6. PERAWAT/PEMBANTU	4 orang
7. DUKUN BAYI	16 orang
8. JAMBAAN KELUAR GA	1.633 orang

sumber data: monografi Desa

BANYAKNYA KUNJUNGAN MASYARAKAT  
DI PUSKE SMAS INDUK--KANGKUNG  
DAN PUSKE SMAS PEMBANTU TRUKO  
TAHUN : 1996

Tabel:13.1

B U L A N	BANYAKNYA KUNJUNGAN MASYARAKAT	
	PUSKE SMAS INDUK KANG KUNG	PUSKE SMAS PEMB. TRUKO
1	2	3
1. JANUARI	661	743
2. PEERUARI	693	734
3. MARET	807	937
4. APRIL	811	879
5. MEI	802	809
6. JUNI	681	812
7. JULI	797	836
8. AGUSTUS	915	917
9. SEPTEMBER	797	816
10. OKTOBER	921	791
11. NOPEMBER	723	703
12. DE SEMBER	598	813
<b>JUMLAH</b>	<b>10.918</b>	<b>9.790</b>

sumber data: PUSKE SMAS Kec.Kangkung

BANYAKNYA KUNJUNGAN MASYARAKAT  
 DI PUSKESMAS PEMBANTU -SENDANG  
 KULON DAN PUSKESMAS PEMB.REJO-  
 SARI PADA TAHUN : 1 9 9 6

Tabel:13.2

B U L A N	BANYAKNYA KUNJUNGAN MASYARAKAT	
	*PUSKE SMA S* *PEMB. SEND* *ANGKULON	*PUSKE SMA S *PEMB.REJO *SARI
1	2	3
1. JANUARI	503	513
2. FEBRUARI	536	491
3. MARET	517	817
4. APRIL	491	818
5. MEI	469	537
6. JUNI	573	597
7. JULI	570	697
8. AGUSTUS	377	754
9. SEPTEMBER	491	586
10. OKTOBER	396	631
11. NOPEMBER	513	403
12. DE SEMBER	407	417
JUMLAH	5.843	7.261

sumber data: PUSKESMAS Kec. Kangkung

BANYAKNYA KUNJUNGAN MASYARAKAT DI  
 PUSKESLING - SENDANGKULON (PENING)  
 PUSKESLING - SENDANGDAWUNG (SEBEO)  
 TAHUN : 1996

Tabel :13.3

B U L A N	BANYAKNYA KUNJUNGAN MASYA R A K A T	
	PU S K E S L I N G S E N D A N G K U. L O N	PU S K E S L I N G S E N D A N G D A W U N G
1	2	3
1. JANUARI	87	93
2. PEBRUARI	88	113
3. MARET	112	86
4. APRIL	137	116
5. MEI	93	97
6. JUNI	87	87
7. JULI	69	94
8. AGUSTUS	88	73
9. SEPTEMBER	115	82
10. OKTOBER	79	69
11. NOPEMBER	83	53
12. DE SEMBER	54	84
<b>JUMLAH</b>	<b>1.092</b>	<b>1.047</b>

sumber data : PUSKESMAS Kec.  
KANGKUNG.



**JUMLAH POSYANDU DI KECAMATAN KANGKUNG  
PADA TAHUN : 1 9 9 6**

Tabel:13.4

D E S A *	JUMLAH POSYANDU
1	2
1. S ENDANGKULON *	6
2. S ENDANGDAWUNG *	4
3. SUKODADI *	3
4. KALIYOSO *	3
5. GEBANGANOMWETAN *	2
6. KADILANGU *	5
7. TRUKO *	4
8. LEBOSARI *	3
9. KANGKUNG *	5
10. LABAN *	3
11. KARANGMALANGWT *	3
12. JUNG SEMI *	3
13. JUNG SEMI *	3
14. REJOS ARI *	3
15. KALIREJO *	4
<b>JUMLAH</b> **	<b>54</b>

sumber data: PUSKESMAS Kec. Kangkung

LAHAN PERTANIAN DAN STATUS PENGAIRAN  
DI KECAMATAN KANGKUNG  
TAHUN: 1 9 9 6

Tabel:1

JENIS PENGAIRAN • LUAS LAHAN(HA)	
1	2
- PENGAIRAN TEHNIS •	2.065
- PENGAIRAN 1/2 Tehnis	-
-SEDERHANA •	-
-TADAH HUJAN •	-
JUMLAH •	2.065

sumber data:Dinas Pengairan Kec.  
Kangkung.

KELOMPOK TANI DAN PEMBERANTAS HAMA  
DI KECAMATAN K A N G KUNG  
TAHUN: 1 9 9 6

Tabel:2

D E S A	JUMLAH		
	*KTN	* KPH	*T. MAJU
1	2	3	4
1. SENDANGKULON	5	2	27
2. SENDANGDAWUNG	4	1	20
3. SUKODADI	3	1	16
4. KALIYOSO	4	1	20
5. GEBANGANOMWT	4	1	20
6. KADILANGU	4	1	21
7. TRUKO	4	1	21
8. LEBOS ARI	4	1	21
9. KANGKUNG	4	1	21
10. LABAN	3	1	15
11. KARANGMALANGWT	4	1	21
12. JUNG SEMI	5	1	25
13. TANJUNGMOJO	6	1	31
14. REJOS ARI	4	1	21
15. KALIREJO	6	1	31
<b>JUMLAH</b>	<b>64</b>	<b>16</b>	<b>331</b>

sumber data: Dinas Pertanian  
Kec. Kangkung.

**LUAS PANEN DAN PRODUKSI TANAMAN PADI  
DI KECAMATAN K A N G K U N G  
TAH UN:1996**

Tabel:3

D E S A	LUAS PANEN ( Ha )	PRODUKSI ( ton )
1	2	3
1. S ENDANGKULON	425	2550
2. SENDANGDAWUNG	190	1140
3. SEKODADI	60	360
4. KALIYOSO	14	84
5. GEBANGANOMWT	65	390
6. KADILANGU	79	474
7. TRUKO	21	126
8. LEBOSARI	22	132
9. KANGKUNG	44	264
10. LABAN	70	420
11. KARANGMALANGWT	33	198
12. JUNG SEMI	75	450
13. TANJUNGMOJO	172	1.032
14. REJOSARI	39	234
15. KALIREJO	232	1.392
<b>JUMLAH</b>	<b>1.541</b>	<b>9.246</b>

sumber data: Dinas Pertanian Kec.  
Kangkung.

**LUAS PANEN DAN PRODUKSI TANAMAN  
JAGUNG DI KECAMATAN KANGKUNG  
TAHUN : 1996**

Tabel:4

D E S A	LUAS PANEN (HA)	PRODUKSI (Kwt)
1	2	3
1. S ENDANGKULON	-	-
2. SENDANGDAWUNG	-	-
3. SUKODADI	62	1.984
4. KALIYOSO	70	2.240
5. GEBANGANOMWT	10	320
6. KADILANGU	5	160
7. TRUKO	12	384
8. LEBOSARI	3	96
9. KANGKUNG	5	160
10. LABAN	15	480
11. KARANGMALANGWT	8	256
12. JUNG SEMI	96	3.072
13. TANJUNGMOJO	7	224
14. REJOSARI	-	-
15. KALIREJO	-	-
<b>JUMLAH</b>	<b>293</b>	<b>9376</b>

sumber data: Dinas Pertanian  
Kec. Kangkung.

LUAS PANEN DAN PRODUKSI KACANGTANAH  
DI KECAMATAN K A N G K U N G

TAHUN : 1 9 9 6

Tabel:5

D E S A	LUAS PANEN*PRODUKSI	
	(Ha)	(Kwt)
1	2	3
1. SENDANGKULON	-	-
2. SENDANGDAWUNG	-	-
3. SUKODADI	5	55
4. KALIYOSO	11	121
5. GEBANGANOMWT	6	66
6. KADILANGU	3	33
7. TRUKO	10	110
8. LEBOSARI	-	-
9. KANGKUNG	2	22
10. LABAN	19	209
11. KARANGMALANGWT	44	484
12. JUNGSEMI	70	770
13. TANJUNGMOJO	3	33
14. REJOSARI	-	-
15. KALIREJO	-	-
JUMLAH	173	1.903

sumber data: Dinas Pertanian Kec.  
Kangkung.

**LUAS PANEN DAN PRODUKSI BAWANG MERAH  
DI KECAMATAN KANGKUNG  
TAHUN :1996**

Tabel: 6

D E S A	* LUAS PANEN*	* PRODUKSI
	* (HA)	* (Kwt)
1	2	3
1. SENDANGKULON	45	3.420
2. SENDANGDAWUNG	5	380
3. SUKODADI	-	-
4. KALIYOSO	-	-
5. GEBANGANOMWETAN	-	-
6. KADILANGU	6	456
7. TRUKO	-	-
8. LEBOSARI	-	-
9. KANGKUNG	-	-
10. LABAN	-	-
11. KARANGMALANGWT	2	152
12. JUNG SEMI	3	228
13. TANJUNGMOJO	4	304
14. REJOSARI	-	-
15. KALIREJO	15	1140
<b>JUMLAH</b>	<b>80</b>	<b>6080</b>

sumber data: Dinas Pertanian Kec.  
Kangkung.

**LUAS TANAMAN DAN PRODUKSI TEMBAKAU  
DI KECAMATAN KANGKUNG**

TAHUN:1996

Tabel:7

D E S A	LUAS (Ha)	PRODUKSI (Kwt)
1	2	3
1. SENDANGKULON	50	535
2. SENDANGDAWUNG	140	1.512
3. SUKODADI	94	987
4. KALIYOSO	91	1.001
5. GEBANGANOMWETAN	57	581,4
6. KADILANGU	63	598,5
7. TRUKO	34	312,8
8. LEBOSARI	64	531,2
9. KANGKUNG	18	162
10. LABAN	53	477
11. KARANGMALANGWT	110	990
12. JUNG SEMI	165	1.402,5
13. TANJUNGMOJO	185	1.665
14. REJOSARI	7	66,5
15. KALIREJO	204	2.244
<b>JUMLAH</b>	<b>1.335</b>	<b>18.298,5</b>

sumber data: Dinas Perkebunan Kec.  
Kangkung.



LUAS TANAMAN DAN PRODUKSI TEBU  
DI KECAMATAN KANGKUNG  
TAHUN : 1995/1996

Tabel:8

D E S A	LUAS (Ha)	PRODUKSI (Kwt tebu)
1	2	3
1. SENDANGKULON	-	-
2. SENDANGDAWUNG	-	-
3. SUKODADI	-	-
4. KALIYOSO	37.129	32.789
5. GEBANGANOMWETAN	20.025	16.920
6. KADILANGU	23.230	20.859
7. TRUKO	23.210	21.660
8. LEBOSARI	10.325	8.725
9. KANGKUNG	44.010	33.981
10. LABAN	5.149	3.998
11. KARANGMALANGWETAN	83.360	57.396
12. JUNGS BEM	7.595	7.100
13. TANJUNGMOJO	60.155	49.653
14. REJOS ARI	23.527	28.223
15. KALIREJO	13.336	13.683
<b>JUMLAH</b>	<b>361.669</b>	<b>304.641</b>

sumber data : Dinas Perkebunan Kec. Kangkung.

BANYAKNYA POHON DAN PRODUKS I KELAPA  
DI KECAMATAN KANGKUNG

TAHUN : 1996

Tabel:9

D E S A	JUMLAH	PRODUKSI
	POHON BE'	RPRODUKSI
1	2	3
1. SENDANGKULON	1.476	177.120
2. SENDANGDAWUNG	178	22.250
3. SUKODADI	412	51.500
4. KALIYOSO	465	58.125
5. GEBANGANOMWETAN	1.459	182.375
6. KADILANGU	439	54.875
7. TRUKO	254	30.480
8. LEBOSARI	1.621	213.800
9. KANGKUNG	387	46.440
10. LABAN	1.624	194.880
11. KARANGMALANGWT	484	60.500
12. JUNG SEMI	1.471	184.850
13. TANJUNGMOJO	1.751	218.875
14. REJOSARI	465	58.125
15. KALIREJO	828	103.125
<b>JUMLAH</b>	<b>13.317</b>	<b>1657320</b>

sumber data : Dinas Perkebunan  
Kec. Kangkung.

**BANYAKNYA POHON DAN PRODUKSI KAPOK  
DI KECAMATAN KANGKUNG  
TAHUN : 1996**

Tabel:10

D E S A	*POHON BER*PRODUKSI *PRODUKSI *(Kwt)		
	1	2	3
1. SENDANGKULON	• 17	• 3	
2. SENDANGDAWUNG	• 15	• 2,5	
3. SUKODADI	• 10	• 2	
4. KALIYOSO	• 5	• 1	
5. GEBANGANOMWETAN	• 12	• 2	
6. KADILANGU	• 9	• 1,4	
7. TRUKO	• 16	• 2,4	
8. LEBOSARI	• 10	• 1,5	
9. KANGKUNG	• 13	• 1,9	
10. LABAN	• 5	• 1	
11. KARANGMALANGWETAN	• 10	• 1,5	
12. JUNGS EMI	• 12	• 1,8	
13. TANJUNGMOJO	• 11	• 1,7	
14. BEJOSARI	• 14	• 2	
15. KALIREJO	• 17	• 2.6	
<b>JUMLAH</b>	<b>• 176</b>	<b>• 28.3</b>	

sumber data : Dinas Perkebunan  
Kec.Kangkung.

BANYAKNYA TERNAK SAPI, KERBAU, KUDA  
DI KECAMATAN KANGKUNG  
TAHUN:1996

Tabel:11

D E S A	JUMLAH TERNAK		
	SAPI	KERBAU	KUDA
1	2	3	4
1. SENDANGKULON	5	15	7
2. S BNDANGDAWUNG	6	9	4
3. SUKODADI	4	-	2
4. KALIYOSO	4	-	3
5. GEBANGANOMWETAN	4	6	4
6. KADILANGU	6	4	4
7. TRUKO	6	-	6
8. LEBOSARI	2	-	3
9. KANGKUNG	15	-	16
10. LABAN	15	3	3
11. KARANGMALANGWT	2	19	1
12. JUNG S BMI	1	20	4
13. TANJUNGMOJO	4	31	4
14. REJOSARI	19	-	3
15. KALIREJO	16	8	9
<b>JUMLAH</b>	<b>109</b>	<b>115</b>	<b>73</b>

sumber data: monografi Desa

**BANYAKNYA TERNAK KAMBING DAN DOMBA  
DI KECAMATAN KANGKUNG  
TAHUN:1996**

Tabel:12

D E S A	JUMLAH TERNAK	
	KAMBING	DOMBA
1	2	3
1. SENDANGKULON	126	79
2. SENDANGDAWUNG	36	10
3. SUKODADI	407	22
4. KALIYOSO	130	33
5. GEBANGANOMWETAN	41	10
6. KADILANGU	22	11
7. TRUKO	128	9
8. LEBOSARI	17	10
9. KANGKUNG	31	7
10. LABAN	23	2
11. KARANGMALANGWETAN	103	21
12. JUNG S BEM	61	25
13. TANJUNGMOJO	107	21
14. REJOS ARI	31	12
15. KALIREJO	83	9
<b>JUMLAH</b>	<b>1.346</b>	<b>291</b>

sumber data: monografi Desa

**B A N Y A K N Y A TERNAK UNGGAS  
DI KECAMATAN KANGKUNG  
TAHUN : 1996**

Tabel:13

D E S A	JUMLAH UNGGAS	
	AYAM	ITIK
1	2	3
1. S ENDANGKULON	2.050	206
2. SENDANGDAWUNG	2.597	1.300
3. SUKODADI	6.854	110
4. KALIYOSO	1.584	150
5. GEBANGANOMWT	750	10
6. KADILANGU	1.400	50
7. TRUKO	3.600	60
8. LEBOSARI	2.006	10
9. KANGKUNG	1.750	20
10. LABAN	2.350	225
11. KARANGMALANGWT	3.299	61
12. JUNGS BMI	1.271	130
13. TANJUNGMOJO	2.878	55
14. REJOSARI	3.100	250
15. KALIREJO	1.150	725
<b>JUMLAH</b>	<b>36.639</b>	<b>3.362</b>

sumber data: monografi Desa

**BANYAKNYA BANGUNAN JEMBATAN  
DI KECAMATAN KANGKUNG  
TAHUN:1996**

Tabel:1

J E N I S	*JUMLAH*PANJANG*KEADA		*AN
	*RATA 2	* ( m ) *	
1	2	3	4
1. BERTON	8	6	BAIK
2. BESI	1	4	BAIK
3. KAYU	22	2	BAIK
4. BAMBU	31	1	SEDANG
5. DIKER	-	-	-
6. LAIN-LAIN	-	-	-

sumber data: PUK

PANJANG DAN KELAS JALAN  
DI KEC.KANGKUNG  
TAHUN:1996

Tabel :2

JENIS	KELAS	PANJANG (KM)	LEBAR (M)	KED DAAN
1	2	3	4	5
1. JALAN NEGARA	II	1	10	BAIK
2. JALAN PROPINSI	III	-	-	-
3. JALAN KABUPATEN	IIIA	0,5	6	BAIK
	IV	16	5	BAIK
4. JALAN DESA :				
- ASPALAN	V	4	3	BAIK
- DIPERKERAS		6	3	BAIK
- TANAH		4	3	SEDANG



**BANYAKNYA RADIO DAN TELEVISI  
DI KECAMATAN KANGKUNG  
TAHUN : 1996**

Tabel:3

DESA	J U M L A H	
	RADIO	TELEVISI
1	2	3
1. SENDANGKULON	63	146
2. SENDANGDAWUNG	22	107
3. SUKODADI	75	37
4. KALIYOSO	51	28
5. GEBANGANOMWT	35	27
6. KADILANGU	30	55
7. TRUKO	50	153
8. LEBOSARI	41	96
9. KANGKUNG	30	42
10. LABAN	15	46
11. KARANGMALANGWT	112	26
12. JUNG S EMI	30	69
13. TANJUNGMOJO	8	39
14. REJOSARI	35	48
15. KALIREJO	50	153
<b>JUMLAH</b>	<b>647</b>	<b>1.072</b>

sumber data : monografi Desa

**BANYAKNYA KENDARAAN BERMOTOR  
DI KECAMATAN KANGKUNG  
TAHUN :1996**

Tabel:4

D E S A	J U M L A H		
	TRUCK	COLT	SEPED A MOTOR
1	2	3	4
1. SENDANGKULON	-	4	17
2. SENDANGDAWUNG	-	1	21
3. SUKODADI	-	2	22
4. KALIYOSO	-	2	24
5. GEBANGANOMWETAN	-	1	35
6. KADILANGU	-	4	36
7. TRUKO	9	3	80
8. LEBOSARI	1	-	17
9. KANGKUNG	-	2	51
10. LABAN	-	-	15
11. KARANGMALANGWETAN	-	4	42
12. JUNG SEMI	-	-	94
13. TANJUNGMOJO	4	1	54
14. REJOSARI	3	1	12
15. KALIREJO	-	3	29
<b>JUMLAH</b>	<b>17</b>	<b>28</b>	<b>549</b>

sumber data: monografi Desa

**BANYAKNYA KENDARAAN TAK BERMOTOR  
DI KECAMATAN KANGKUNG  
TAHUN : 1996**

Tabel:5

D E S A	JUMLAH			
	DOKAR	GEROBAG	GEROBAG	
	SAPI	DORONG		
1	2	3	4	
1. SENDANGKULON	2	-	4	
2. SENDANGDAWUNG	4	-	17	
3. SUKODADI	3	-	6	
4. KALIYOSO	2	-	12	
5. GEBANGANOMWETAN	-	-	28	
6. KADILANGU	-	-	20	
7. TRUKO	8	3	4	
8. LEBOSARI	6	-	2	
9. KANGKUNG	16	-	19	
10. LABAN	3	-	4	
11. KARANGMALANGWT	-	-	6	
12. JUNG SEMI	3	-	6	
13. TANJUNGMOJO	1	1	-	
14. REJOSARI	2	-	-	
15. KALIREJO	9	-	-	
<b>JUMLAH</b>	<b>59</b>	<b>4</b>	<b>128</b>	

sumber data: monografi Desa

BANYAKNYA SEPEDA DAN BECAK DI  
KECAMATAN KANGKUNG TAHUN:1996

Tabel:6

D E S A	J U M L A H	
	S E P E D A	B E C A K
1	2	3
1. SENDANGKULON	277	13
2. SENDANGDAWUNG	274	11
3. SUKODADI	169	2
4. KALIYOSO	68	3
5. GEBANGANOMWT	189	3
6. KADILANGU	201	14
7. TRUKO	289	17
8. LEBOSARI	257	6
9. KANGKUNG	212	9
10. LABAN	151	2
11. KARANGMALANGWT	317	2
12. JUNGSEMI	438	6
13. TANJUNGMOJO	144	4
14. REJOSARI	125	10
15. KALIREJO	266	12
JUMLAH	3.377	114

sumber data:monografi Desa

**PENDERITA CACAT RAGA D A N MENTAL  
DI KECAMATAN KANGKUNG  
TAHUN : 1996**

Tabel:1

D E S A	JUMLAH	
	RAGA	MENTAL
1	2	3
1. S ENDANGKULON	2	3
2. SENDANGDAWUNG	2	1
3. SUKODADI	7	4
4. KALIYOSO	5	3
5. GE BANGANOMWETAN	2	-
6. KADILANGU	9	5
7. TRUKO	7	6
8. LE BOSARI	7	5
9. KANGKUNG	12	6
10. LABAN	6	2
11. KARANGMALANGWETAN	3	3
12. JUNG SEMI	7	5
13. TANJUNGMOJO	9	4
14. REJOSARI	-	1
15. KALIREJO	4	1
<b>JUMLAH</b>	<b>82</b>	<b>49</b>

sumber data: Dinso Kec. Kangkung.

BANYAKNYA PENDERITA CACAT NETRA DAN  
TULI/BISU DI KECAMATAN K A N G K U N G  
TAHUN : 1 9 9 6

Tabel: 2

D E S A	J U M L A H	
	T.NETRA	TULI/BISU
1	2	3
1. SENDANGKULON	2	5
2. SENDANGDAWUNG	3	1
3. SUKOD ADI	4	-
4. KALIYOSO	2	1
5. GEBANGANOMWETAN	2	2
6. KADILANGU	5	2
7. TRUKO	2	2
8. LEBOSARI	3	3
9. KANGKUNG	7	7
10. LABAN	1	4
11. KARANGMALANGWETAN	4	3
12. JUNGS EMI	5	2
13. TANJUNGMOJO	3	7
14. REJOS ARI	1	2
15. KALIREJO	3	2
<b>JUMLAH</b>	<b>47</b>	<b>43</b>

sumber data : DINSO KEC.KANGKUNG

## BANYAKNYA SPPT DI KECAMATAN KANGKUNG

TAHUN : 1996

Tabel:3

URAIAN	BANYAKNYA
1	2
1. SENDANGKULON	3.030
2. SENDANGDAWUNG	2.152
3. SUKOD ADI	1.297
4. KALIYOSO	1.365
5. GEBANGANOMWT	716
6. KADILANGU	956
7. TRUKO	1.119
8. LEBOSARI	1.277
9. KANGKUNG	1.150
10. LABAN	947
11. KARANGMALANGWT	1.568
12. JUNG SEMI	2.382
13. TANJUNGMOJO	2.298
14. REJOS ARI	823
15. KALIREJO	2.936
<b>J U M L A H</b>	<b>23.016</b>

sumber data : BKK Kec. Cepiring.

PEMASUKAN PAJAK BUMI DAN BANGUNAN DI KECAMATAN  
KANGKUNG TAHUN 1 9 9 6

Tabel.4

D E S A	JUMLAH (000)	
	1995	1996
1	2	3
1. SENDANGKULON	10.593	22.474
2. SENDANG DAWUNG	7.340	15.222
3. SUKODADI	2.153	5.969
4. KALIYOSO	1.187	4.079
5. GEBANGANOMWETAN	3.515	6.915
6. KADILLANGU	2.361	5.735
7. TRUKO	6.065	12.092
8. LEBOSARI	3.377	7.889
9. KANGKUNG	3.763	8.119
10. LABAN	1.700	4.109
11. KARANGMALANG WETAN	4.628	9.585
12. JUNGSEMI	7.345	14.782
13. TANJUNGMOJO	8.120	18.191
14. REJOSARI	2.612	5.604
15. KALIREJO	6.980	18.036
<b>J U M L A H</b>	<b>71.738</b>	<b>158.801</b>

sumber data : EKK KEC. CEPILING.



## NAMA KLOMPENCAPIR, TIPE , DAN NOMER REGISTER

## DI KECAMATAN KANGKUNG

TAHUN : 1996

Tabel: 5

D E S A	NAMA KLOMPENCAPIR	NOMER RE	
		PE	GISTER
1	2	3	4
1. SENDANGKULON	1 RUKUN WARGA	1A	10594/84
2. SENDANGDAWUNG	1 SARANA MAKMUR	1B	10589/84
3. SUKODADI	1 SUBUR MAKMUR	1A	10591/84
4. KALITOSO	1 KALIYOSO	1A	10593/84
5. GEBANGANOMWETAN	1 NGUDI KAWRUH	1A	10590/84
6. KADILANGU	1 MARDI LUHUR	1A	10592/84
7. TRUKO	1 SARIANOM	1B	10581/84
8. LEBOSARI	1 SIDO RUKUN	1A	10587/84
9. KANGKUNG	1 MARDI RAHAYU	1A	10588/84
10. LABAN	1 MARGO UTOMO	1A	10586/84
11. KARANGMALANGWETAN	1 LESTARI MAJU	1A	10585/84
12. JUNGSEMI	1 ICHTIYAR	1A	10584/84
13. TANJUNGMOJO	1 MEKAR TANJUNG	1B	10580/84
14. REJOSARI	1 MEKAR SARI	1B	10582/84
15. KALIREJO	1 NGUDI LUHUR	1A	10583/84

sumber data : Pemerintahan Desa.

**BANYAKNYA RUMAH TANGGA YANG SUDAH  
BERLISTRIK DAN BELUM BERLISTRIK  
DI KECAMATAN KANGKUNG TAHUN: 1996**

Tabel .6

D E S A	RT	RT
	BERLISTRIK	BELUM BERLISTRIK
1	2	3
1.SENDANGKULON	649	793
2.SENDANGDAWUNG	448	562
3.SUKOBADI	192	297
4.KALIYOSO	205	238
5.GEBANGANOMWETAN	127	176
6.KADILANGU	253	252
7.TREKO	368	331
8.LEBOSARI	453	93
9.KANGKUNG	241	315
10.LABAN	115	199
11.KARANGMALANGWETAN	250	421
12.JUNGSEMI	315	584
13.TANJUNGHOMOJO	528	363
14.REJOSARI	438	-
15.KALIREJO	731	598
<b>JUMLAH</b>	<b>5.313</b>	<b>5.222</b>

sumber data : BANGDES Kec. KANGKUNG.