

Katalog BPS : 1101003.7103110

STATISTIK DAERAH KECAMATAN KENDAHE 2011



**BADAN PUSAT STATISTIK
KABUPATEN KEPULAUAN SANGIHE**

STATISTIK DAERAH KECAMATAN KENDAHE 2011

<http://sangihe.go.id>

STATISTIK DAERAH KECAMATAN KENDAHE 2011

No. Publikasi :
Katalog BPS : 1101002.7103.0101
Ukuran Buku : 17,6 cm X 25 cm
Jumlah Halaman : V + 28 halaman

Naskah:

Koordinator Statistik Kecamatan Kendahe

Gambar Kulit:

Koordinator Statistik Kecamatan Kendahe

Diterbitkan oleh:

Koordinator Statistik Kecamatan Kendahe

Dicetak oleh:

Badan Pusat Statistik Kab. Kepl. Sangihe

Boleh dikutip dengan menyebutkan sumbernya



Kata Sambutan

Untuk mewujudkan visi Badan Pusat Statistik (BPS) sebagai pelopor data statistik terpercaya untuk semua, BPS terus melakukan inovasi dan pengembangan kegiatan perstatistikan serta penyebarluasan informasi baik di pusat maupun di daerah. Salah satu upaya yang dilakukan di daerah adalah menyusun publikasi yang menyajikan indikator-indikator terpilih yang dapat menggambarkan secara ringkas dan menyeluruh tentang kondisi daerah. Publikasi ini diharapkan dapat membantu para pengambil kebijakan dan para pengguna data lainnya dalam memahami kondisi umum wilayahnya.

Oleh karena itu saya menyambut baik penerbitan publikasi **Statistik Daerah Kecamatan Kendahe 2011** yang diterbitkan oleh Koordinator Statistik Kecamatan Kendahe. Saya berharap, publikasi ini mampu memenuhi harapan pemerintah daerah dan masyarakat pada umumnya akan kebutuhan data dan informasi statistik dan dapat digunakan sebagai dasar perencanaan, monitoring, dan evaluasi tentang perkembangan pembangunan diberbagai sektor.

Semoga publikasi ini bermanfaat dan Allah SWT senantiasa meridhoi usaha kita.

Kepala Badan Pusat Statistik,

DR. Rusman Heriawan



Kata Pengantar

Dengan memanjatkan puji syukur kehadirat Tuhan Yang Maha Esa, Badan Pusat Statistik Kabupaten Kepulauan Sangihe khususnya Koordinator/ Mitra Statistik Kecamatan Kendahe akhirnya dapat menyelesaikan buku publikasi "Statistik Daerah Kecamatan Kendahe Tahun 2011".

"Statistik Daerah Kecamatan Kendahe Tahun 2011" adalah publikasi terbitan pertama yang diterbitkan oleh Koordinator Statistik Kecamatan Kendahe. Publikasi ini menyajikan data secara komprehensif dari berbagai bidang, dimaksudkan untuk memberi gambaran tentang keadaan geografi, iklim, ciri-ciri keadaan sosial dan perekonomian Kecamatan Kendahe.

Pada kesempatan ini kami ucapkan banyak terima kasih kepada instansi, pemerintah maupun swasta yang terkait, atas perhatian yang diberikan dalam bentuk data yang diberikan untuk penerbitan publikasi ini.

Saran dan kritik dari berbagai pihak untuk perbaikan publikasi ini sangat kami hargai. Akhirnya, harapan kami semoga penyajian data statistik ini bermanfaat bagi para pemakai.

Kepala Badan Pusat Statistik
Kabupaten Kepulauan Sangihe

Ir. Novri P. Mokoagouw
NIP. 19671103 199301 1 001



DAFTAR ISI

1. Geografi dan Iklim	1	10. Transportasi dan Komunikasi	10
2. Pemerintahan	2	11. Perdagangan	12
3. Penduduk	3	12. Keuangan	12
4. Ketenagakerjaan	4	Lampiran Tabel-tabel	13
5. Pendidikan	5		
6. Kesehatan	6		
7. Perumahan	7		
8. Pertanian	8		
9. Pariwisata	9		

GEOGRAFI DAN IKLIM

Terdiri dari 6 desa daratan dan 2 desa pulau

Kendahe merupakan wilayah kecamatan di Kab. Kep. Sangihe yang memiliki delapan desa, yaitu desa Kendahe II, Kendahe I, Talawid, Tariang lama, Pempalaraeng, Mohong Sawang, dan dua desa pulau yaitu desa pulau Lipang dan Kawaluso.

1

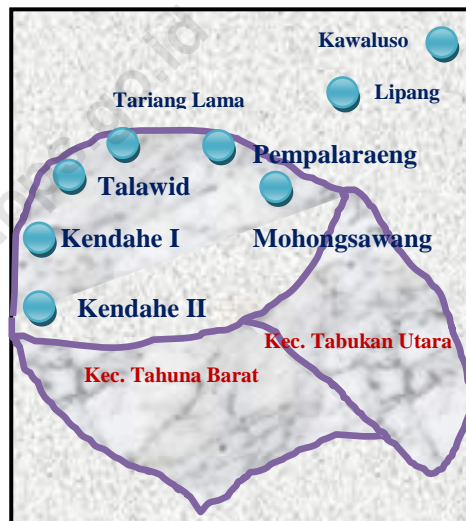
Kecamatan Kendahe merupakan salah satu wilayah Kepulauan dari Kabupaten Kepulauan Sangihe, dengan ibukota Kendahe I, berjarak sekitar 18 Km dari ibukota Kabupaten dengan waktu tempuh 1 jam. Kecamatan Kendahe terletak antara 4° 35'17" LU- 4° 43'47" LU dan 125° 26'11"BT- 125° 37'45"BT.

Luas wilayah Kecamatan Kendahe sebesar 52,52 km². Desa Kendahe I merupakan desa terluas dengan luas wilayah 9 km² atau 17,14 persen dari wilayah Kecamatan. Dan desa terkecil dipulau Lipang dengan luas wilayah hanya 2 km² atau 3,81 persen dari wilayah kecamatan.

Batas wilayah Kecamatan Nusa Tabukan :

- Utara : Kec. Nusa Tabukan
- Timur : Laut Sulawesi
- Selatan : Kec. Tahuna Barat
- Barat : Kec. Tabukan Utara

Peta Kecamatan Kendahe



Statistik Geografi dan Iklim

Uraian	Satuan	2011
Luas	Km ²	52,52
Pulau Berpenduduk	buah	2

Sumber : Kendahe dalam Angka, 2011

2

PEMERINTAHAN

Berdiri tahun 2008

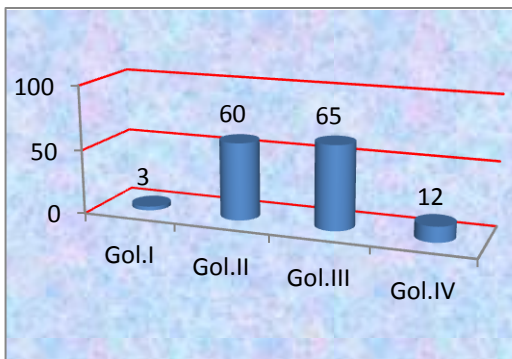
Kecamatan Kendahe pada tahun 2008, terdiri dari 5 Desa dan 21 dusun/lindungan.

Statistik Pemerintahan Kecamatan Kendahe

Wilayah Administrasi	2008 - 2010
Desa	8
Dusun/Lindungan	29
Jumlah PNS di Kec. Kendahe (Menurut Golongan)	
I	3
II	60
III	65
IV	12

Sumber: Kendahe Dalam Angka, 2011

Banyaknya PNS Menurut Golongan, 2010



Sumber: Kendahe Dalam Angka, 2011

Berdasarkan pembagian wilayah administratif Pemerintah daerah tahun 2008, Kecamatan Kendahe dibagi menjadi 8 Desa dan 29 Lindongan dengan 2 buah desa di daerah kepulauan. Di tingkat Kecamatan dipimpin oleh Camat dan pada tingkat desa dipimpin oleh Kapitalaung.

Jumlah Pegawai Negeri Sipil pada tahun 2010 ada sebanyak 140 orang terdiri dari PNS Kantor Kecamatan 21 orang, PNS Puskesmas 27 orang, Guru 87 orang, Polsek 1 orang, BP3K 2 orang dan KUA 2 orang.

PENDUDUK

Sukses Sensus Penduduk 2010

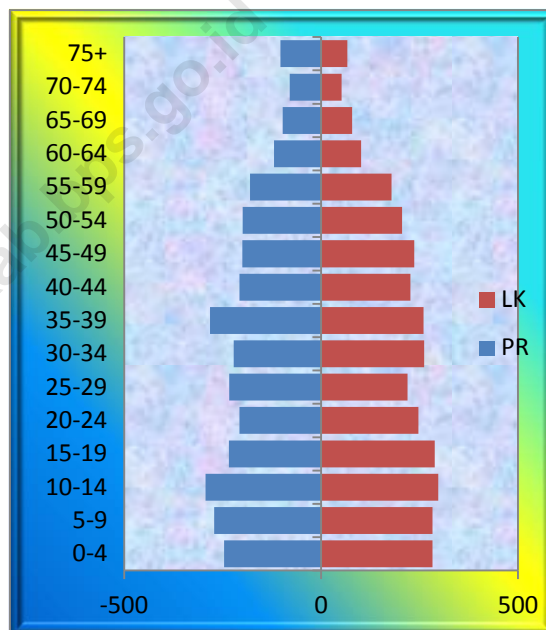
Tahun 2010, hasil Sensus Penduduk mencatat jumlah penduduk Kendahe mencapai 6.463 jiwa dengan jumlah penduduk laki-laki lebih banyak dibandingkan jumlah penduduk perempuan

3

Jumlah penduduk kecamatan Kendahe berdasarkan hasil Sensus Penduduk tahun 2010 adalah sebesar 6.463 jiwa. Secara umum jumlah penduduk laki-laki lebih banyak yaitu 3.291 jiwa dibandingkan jumlah penduduk perempuan hanya 3.172 orang. (hasil sensus penduduk 2010). Dari piramida penduduk, dapat dilihat jumlah penduduk berdasarkan kelompok umur. Laju pertumbuhan penduduk yang menurun dapat dilihat dari jumlah penduduk yang menurun dari kelompok umur 5-9 tahun ke 0-4 tahun.

Angka sex ratio Kendahe adalah sebesar 97,53. Ini berarti jumlah penduduk laki-laki lebih banyak daripada perempuan (setiap 100 perempuan terdapat sekitar 97 laki-laki)

Piramida Penduduk Kec. Kendahe 2010



Sumber : Sensus Penduduk 2010

Indikator Kependudukan Kecamatan Kendahe

Uraian	2010
Jumlah Penduduk (Jiwa)	6.463
Kepadatan Penduduk (jiwa/km ²)	130,00
Sex Rasio (L/P) (%)	97,53
Jumlah Rumah Tangga (ruta)	3.482

Sumber : Kendahe dalam Angka 2011

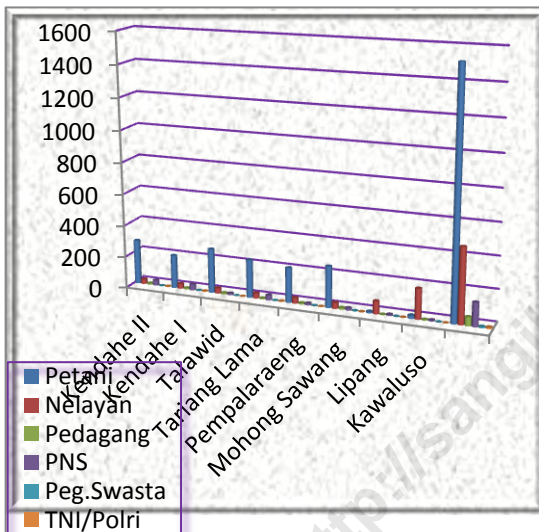
4

KETENAGAKERJAAN

Banyak petani kelapa

Untuk lapangan pekerjaan belum memadai karena jauh dari ibu kota Kabupaten dan ada 2 (dua) desa kepulauan.

Penduduk Menurut Mata Pencaharian



Sumber: Kendahe dalam Angka 2011

Dari total penduduk Kecamatan Kendahe, yang terbanyak mata pencahariannya adalah petani dengan jumlah 1.520 orang, diikuti nelayan berjumlah 472 orang, PNS 149 orang, pedagang 55 orang, pegawai swasta 7 orang, serta TNI/ Polri 9 orang.

Mata pencaharian penduduk terbesar adalah sebagai Petani. Dimana produktifitas pertanian terbesar didominasi oleh hasil perkebunan kelapa yang diolah oleh masyarakat yang dikenal dengan kopra. Sebagian penduduk menjual hasil perkebunan kelapa mereka di warung/toko di kecamatan Kendahe namun banyak juga dipasarkan di pusat perdagangan kecamatan Tahuna.

Ketersediaan tenaga pengajar di Kecamatan Kendahe masih kurang khususnya untuk tingkat SLTA dan membutuhkan tenaga pengajar yang lebih memadai disertai sarana dan prasarana pendidikan yang lebih baik lagi

Ketersediaan sarana dan prasarana pendidikan akan menunjang berlangsungnya proses belajar dengan baik. Jumlah sekolah tingkat TK sampai Sekolah Menengah Atas di Kecamatan Nusa Tabukan tidak mengalami banyak perubahan dari tahun 2009 - 2010.

Jumlah Guru SD sebanyak 46 orang yang menangani murid sebanyak 362 orang yang berada di 13 sekolah. Untuk sekolah tingkat SMP, ada sebanyak 367 murid, dengan pengajar 25 orang. Guru untuk SLTA hanya 3 orang yang menangani 145 murid.

Ketersediaan tenaga pengajar di Kecamatan Kendahe dapat dikatakan kurang dan masih membutuhkan tenaga pengajar. Ini dapat dilihat dari rasio jumlah murid dengan jumlah guru. Rasio terendah adalah SD, yaitu 7,87 (satu guru mengajar sekitar 7 atau 8 siswa). Sedangkan tenaga pengajar SMP ada sebanyak 25 orang dengan murid 367 orang (satu guru menangani 14 sampai 15 siswi). Untuk tingkat SMA, hanya 3 orang guru yang menangani 145 murid (satu guru menangani 48 sampai 49 orang siswa).

Statistik Pendidikan Kec. Kendahe

Tingkat	Uraian	2010
TK	Banyaknya TK	-
	Guru	-
	Murid	-
	Rasio Murid Guru	-
SD	Banyaknya SD	13
	Guru	46
	Murid	362
	Rasio Murid Guru	7,87
SMP	Banyaknya SMP	4
	Guru	25
	Murid	367
	Rasio Murid Guru	14,68
SMA	Banyaknya SMA	1
	Guru	3
	Murid	145
	Rasio Murid Guru	48,33

Sumber: Kendahe Dalam Angka, 2011

6

KESEHATAN

Kurang tenaga kesehatan

Dokter sebagai tenaga kesehatan masih kurang di kecamatan Kendahe

Statistik Kesehatan Kec. Kendahe

Uraian	2009	2010
Fasilitas Kesehatan		
Rumah sakit		
Posyandu	8	8
Puskesmas Pembantu	5	5
Puskes Keliling	1	1
Apotek	-	-
Toko Obat	-	-
Banyaknya Tenaga Kesehatan		
Dokter Umum	3	3
Dokter Gigi	-	-
Apoteker	-	-
Sarjana Kesehatan	-	-
Tenaga Paramedis	24	24
Tenaga Non Medis	3	3

Sumber: Kendahe Dalam Angka, 2011

Kecamatan Kendahe untuk tahun 2010 memiliki beberapa fasilitas kesehatan seperti puskesmas pembantu 1 (satu) buah untuk masing-masing desa, Puskesmas Keliling 1 buah, dan Posyandu 8 buah. Sampai saat ini, pusat kesehatan untuk Kecamatan Kendahe hanya puskesmas saja, dan untuk keadaan darurat masyarakat harus ke ibu kota Kabupaten di Tahuna yang jarak 18 km² dengan waktu tempuh 1 jam.

Tenaga di bidang kesehatan yang tersedia di Kecamatan Kendahe meliputi dokter umum 3 orang, Paramedis 24 orang, dan non medis 3 orang. Mengingat pusat kesehatan masih berada jauh di kecamatan Tahuna maka untuk kecamatan Kendahe masih membutuhkan tenaga kesehatan untuk ditempatkan di desa masing-masing serta butuh rumah sakit.

Dengan sedikitnya tenaga kesehatan yang ada masyarakat kesulitan untuk memeriksakan kesehatan mereka. Hal ini menyebabkan masyarakat masih menggunakan cara-cara tradisional untuk pengobatan.

Untuk imunisasi dikecamatan ini masyarakat tetap mendatangi posyandu walaupun terbatasnya tenaga kesehatan dan asupan gizi untuk anak balita.

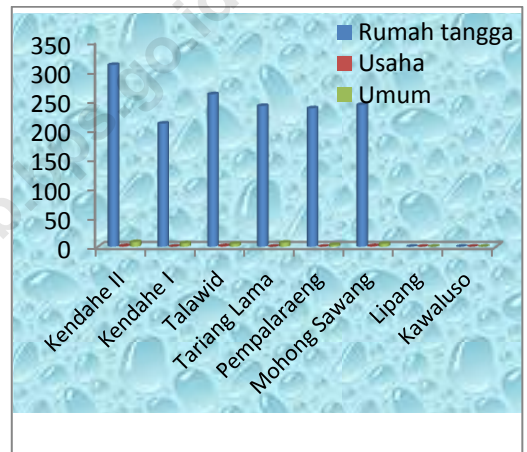
Banyak rumah semi permanen

Kondisi perumahan di Kecamatan Kendahe tahun 2010 memiliki perumahan yang layak dihuni dengan bangunan semi permanen yaitu 1.393 unit.

Kondisi perumahan di Kecamatan Kendahe masih seperti tahun-tahun sebelumnya. Hal tersebut dapat dilihat dari jumlah RT yang memiliki perumahan yang layak dihuni. Rumah Tangga yang memiliki dinding semipermanen paling banyak, yaitu sebanyak 1.393 unit dan rumah permanen sebanyak 89 unit. Sedangkan rumah tangga yang memiliki dinding darurat sebanyak 242 unit pada tahun 2010.

Kebutuhan tenaga listrik di Kecamatan Kendahe sebagian besar dipenuhi oleh Perusahaan Listrik Negara (PLN) sebanyak 1.498 rumah tangga, 3 usaha, serta 8 umum. Sisanya rumah tangga yang ada menggunakan listrik Non PLN.

Rumah Tangga Menurut Sumber Penerangan Utama 2010



Sumber: Kendahe dalam Angka, 2011

Statistik Perumahan Kec. Kendahe

Uraian	2010
Permanen	89
Semipermanen	1.393
Nonpermanen/ Rmh Kayu	219
Darurat/ Rmh Bambu	242

Sumber: Kendahe dalam Angka, 2011

8

PERTANIAN

Banyak Produksi Kelapa

Produktivitas tanaman Perkebunan di Kecamatan Kendahe masih tetap produksinya seperti tahun sebelumnya

Statistik Tanaman Pangan

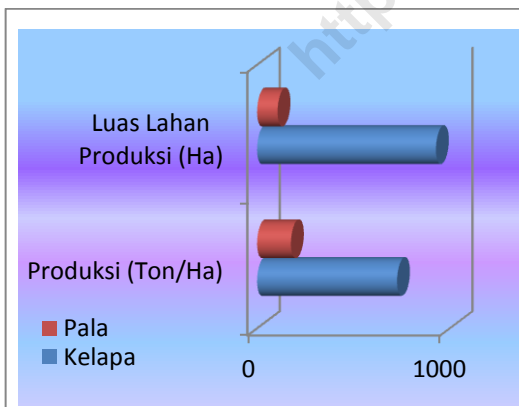
Uraian	2010
Ubi kayu	
Luas Panen (ha)	86,00
Produksi (ton)	4,86
Ubi jalar	
Luas Panen (ha)	63,00
Produksi (ton)	2,35
Jagung	
Luas Panen (ha)	89,00
Produksi (ton)	2,47

Sumber: Kendahe Dalam Angka, 2011

Tanaman pangan di Kendahe, yaitu jagung, ubi kayu dan ubi jalar. Produksi ubi jalar di Kecamatan Kendahe selama 2010 yaitu 2,35 Ton dengan luas panen 63,00 Ha. Sedangkan produksi ubi kayu 4,86 ton dengan luas panen 86,00 Ha, serta jagung 2,47 ton dengan luas panen 89,00 Ha.

Untuk tanaman perkebunan, jumlah produk yang terbesar adalah tanaman kelapa, yaitu 726 ton dengan luas produksi 928 Ha, diikuti oleh produksi tanaman pala sebanyak 175,50 ton, dengan luas panen 106,00 Ha.


Produksi Tanaman Perkebunan



Sumber: Kendahe Dalam Angka, 2011

Kendahe memiliki banyak potensi yang bisa dijadikan tempat wisata, hanya saja objek tersebut belum dapat di kembangkan dengan baik oleh pemerintah daerah maupun setempat. Diharapkan sektor pariwisata mampu menjadi salah satu kekuatan pembangunan yang dapat diandalkan di kecamatan ini yang masih membutuhkan perhatian pemerintah.

Menurut sumber kecamatan, objek yang paling baik di kecamatan ini yaitu wisata alam air terjun Sura, serta pantai di pesisir desa Kendahe I, Kendahe II, sampai desa Mohong Sawang serta 2 desa di daerah Kepulauan yang lama liarnya masih alami dan belum tersentuh manusia. Sampai saat ini sektor-sektor tersebut hanya dapat dinikmati oleh masyarakat kecamatan Kendahe saja, dan belum di kelola dengan baik oleh pihak setempat maupun pemerintah Kabupaten Kepulauan Sangihe.



Butuh jaringan telepon selular

Pada umumnya masyarakat menggunakan kendaraan roda dua dan empat serta perahu sebagai sarana transportasi.

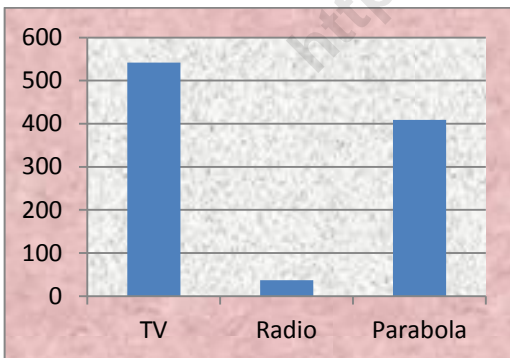
Banyaknya Kendaraan Bermotor dan tidak bermotor, 2010

Jenis Kendaraan/ Perahu	2010
Mobil Penumpang	19
Truk	10
Sepeda motor	271
Perahu motor tempel	111
Perahu sampan	242

Sumber: Kendahe dalam Angka, 2011

Untuk sarana jalan yang ada di kecamatan Kendahe yaitu kendaraan roda dua berjumlah 271 buah, dan roda empat berjumlah 19 buah baik angkutan umum maupun pribadi. Selain itu, tingkat keterjangkauan antar desa cukup baik walaupun ada dua desa di daerah kepulauan yaitu desa Lipang dan Kawaluso yang harus menggunakan transportasi laut berupa perahu motor dan sampan.

Banyaknya Sarana Komunikasi, 2010



Sumber: Kendahe dalam Angka, 2011

Menurut data kecamatan Kendahe Dalam Angka 2011 perahu motor tempel berjumlah 111 buah. Perahu sampan 242 yang banyak digunakan sebagai transportasi laut maupun untuk usaha perikanan.

Sarana komunikasi elektronik di Kendahe adalah TV sebanyak 542 pengguna, radio 37 pengguna, dan parabola 409 pengguna.

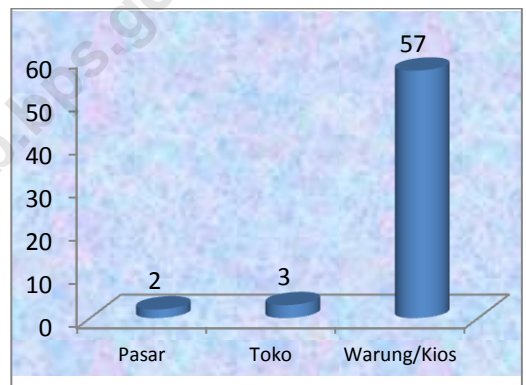
Alat komunikasi berupa telepon ataupun *handphone (HP)* hanya sebagian orang saja yang menggunakannya itupun diluar kecamatan Kendahe, hal ini disebabkan oleh belum tersedianya jaringan telepon selular.

Warung/kios sebagai sarana penjualan terbanyak

Tempat terjadinya proses perdagangan paling banyak yang ada di Kecamatan Kendahe adalah Warung/ Kios

Pada tahun 2010, jumlah Warung/ Kios di Kecamatan Kendahe sebanyak 57 unit. Sedangkan pusat perdagangan didesa Kendahe I dan Mohong sawang dengan waktu tertentu. Harga rata-rata bahan pokok tiap bulan tidak mengalami perubahan yang signifikan.

Jumlah Pasar, Toko, dan Warung Tahun 2010

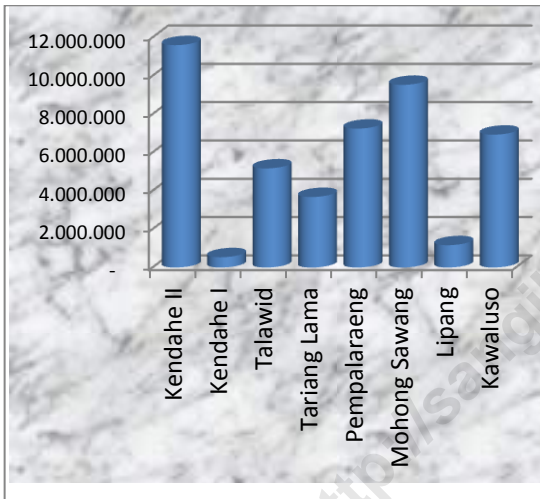


Sumber: Kendahe dalam Angka, 2011

PBB 100 persen

Untuk pajak yang ditargetkan dikecamatan Kendahe sebesar Rp 50.699.107 lunas 100 %

Target dan Realisasi PBB, 2010



Sumber : Kendahe dalam Angka 2011

Pajak yang ditargetkan sebesar Rp. 50.699.107 untuk Kecamatan Kendahe tahun 2010 telah terealisasi 100 persen dari seluruh desa yang ada.

Tabel : 3.1.

Jumlah Penduduk, Luas, dan Kepadatan Penduduk
Di Kecamatan Kendahe
2010

Desa	Jumlah Penduduk	Luas (Km ²)	Kepadatan (Jiwa/Km)
[1]	[2]	[3]	[4]
1. Kendahe II	1.167	8,5	137
2. Kendahe I	778	9,0	86
3. Talawid	1.048	7,0	149
4. Tariang Lama	994	8,02	124
5. Pempalraeng	916	8,0	115
6. Mohong Sawang	998	6,0	166
7. Lipang	361	2,0	180
8. Kawaluso	616	4,0	154
2010	6.878	52,52	130

Sumber : Kendahe Dalam Angka 2011

Tabel : 3.2.

Penduduk Menurut Jenis Kelamin
Di Kecamatan Kendahe
2010

Desa	Penduduk		Jumlah
	Laki-laki	Perempuan	
[1]	[2]	[3]	[4]
1. Kendahe II	569	568	1.167
2. Kendahe I	401	377	778
3. Talawid	546	502	1.048
4. Tariang Lama	488	506	994
5. Pempalaraeng	471	445	916
6. Mohong Sawang	491	507	998
7. Lipang	192	169	361
8. Kawaluso	324	292	616
2010	3.482	3.396	6.878

Sumber : Kendahe Dalam Angka 2011

Tabel : 3.4. Jumlah Lindongan, Jumlah Rumah
Tangga, Penduduk, dan
Penduduk per Rumahtangga
Di Kecamatan Kendahe
2010

Desa	Lindongan/ dusun	RT	Penduduk	Penduduk Per Rumah Tangga
[1]	[2]	[3]	[4]	[5]
1. Kendahe II	4	363	1.167	3
2. Kendahe I	4	233	778	3
3. Talawid	5	290	1.048	4
4. Tariang Lama	3	268	994	4
5. Pempalaraeng	3	249	916	4
6. Mohong Sawang	3	277	998	3
7. Lipang	3	96	361	4
8. Kawaluso	4	191	616	3
2010	29	3.482	6.878	18

Sumber : Kendahe Dalam Angka 2011

Tabel : 3.8.

Banyaknya Pegawai Negeri Sipil Menurut
Golongan
Di Kecamatan Kendahe
2010

UNIT KERJA	I	II	III	IV	Jumlah
[1]	[2]	[3]	[4]	[5]	[6]
1. Kantor Camat	3	9	7	2	21
2. Puskesmas	-	20	7	-	27
3. Koramil	-	-	-	-	-
4. Guru	-	30	47	10	87
5. Polsek	-	1	-	-	1
6. BP3K	-	-	2	-	2
7. KUA	-	-	2	-	2
2010	3	60	65	12	140

Sumber : Kantor Camat Kendahe

Tabel : 3.9. Banyaknya Penduduk Menurut Mata
Pencarian
Di Kecamatan Kendahe
2010

Desa	Petani	Nelayan	Pedagang	PNS
[1]	[2]	[3]	[4]	[5]
1. Kendahe II	280	30	8	32
2. Kendahe I	210	31	7	36
3. Talawid	280	34	8	10
4. Tariang Lama	240	33	6	30
5. Pempalaraeng	220	36	8	11
6. Mohong Sawang	260	38	11	15
7. Lipang	10	80	2	8
8. Kawaluso	20	190	5	7
2010	1.520	472	55	149

Sumber : Kendahe Dalam Angka 2011

Tabel : 3.9.

Banyaknya Penduduk Menurut Mata
Pencarian
Di Kecamatan Kendahe
2010

Lanjutan

Desa	Pegawai Swasta	TNI/ Polri	Jumlah
[1]	[2]	[3]	[4]
1. Kendahe II	1	2	353
2. Kendahe I	2	3	289
3. Talawid	-	-	332
4. Tariang Lama	1	2	312
5. Pempalaraeng	1	1	277
6. Mohong Sawang	2	1	327
7. Lipang	-	-	100
8. Kawaluso	-	-	222
2010	7	9	2.212

Sumber : Kendahe Dalam Angka 2011

Tabel : 4.1.

Banyaknya SD, Guru, dan Murid
Di Kecamatan Kendahe
2010

Desa	Sekolah		Guru		Murid	
	Negeri	Swasta	Negeri	Swasta	Negeri	Swasta
[1]	[2]	[3]	[4]	[5]	[6]	[7]
1. Kendahe II	2	-	14	-	110	-
2. Kendahe I	-	1	-	-	-	-
3. Talawid	2	-	14	-	111	-
4. Tariang Lama	1	1	-	6	-	-
5. Pempalaraeng	1	-	7	-	102	-
6. Mohong Sawang	1	1	-	-	-	-
7. Lipaeng	1	-	5	-	39	-
8. Kawaluso	-	1	-	-	-	-
2010	9	4	40	6	362	-

Sumber : Kendahe Dalam Angka 2011

Tabel : 4.4.

Banyaknya SLTP, Guru, dan Murid
Di Kecamatan Kendahe
2010

Desa	Sekolah		Guru		Murid	
	Negeri	Swasta	Negeri	Swasta	Negeri	Swasta
[1]	[2]	[3]	[4]	[5]	[6]	[7]
1. Kendahe II	-	-	-	-	-	-
2. Kendahe I	1	-	10	-	108	-
3. Talawid	-	-	-	-	-	-
4. Tariang Lama	1	-	10	-	144	-
5. Pempalaraeng	-	-	-	-	-	-
6. Mohong Sawang	-	1	-	2	-	103
7. Lipaeng	1	-	3	-	12	-
8. Kawaluso	-	-	-	-	-	-
2010	3	1	2	264		103

Sumber : Kendahe Dalam Angka 2011

Tabel : 4.7.

Banyaknya SLTA, Guru, dan Murid
Di Kecamatan Kendahe
2010

Desa	Sekolah		Guru		Murid	
	Negeri	Swasta	Negeri	Swasta	Negeri	Swasta
[1]	[2]	[3]	[4]	[5]	[6]	[7]
1. Kendahe II	-	-	-	-	-	-
2. Kendahe I	-	-	-	-	-	-
3. Talawid	-	-	-	-	-	-
4. Tariang Lama	-	-	-	-	-	-
5. Pempalaraeng	-	-	-	-	-	-
6. Mohong Sawang	-	1	-	3	-	145
7. Lipaeng	-	-	-	-	-	-
8. Kawaluso	-	-	-	-	-	-
2010	-	1	-	3	-	145

Sumber : Kendahe Dalam Angka 2011

Tabel : 4.10. Banyaknya Rumah Sakit, Puskesmas,
dan Balai Pengobatan
Di Kecamatan Kendahe
2010

Desa	Rumah Sakit	Puskesmas			Balai Pengobatan		
		Umum	Pem bantu	Keliling	Umum	KKIA	Lainnya
[1]	[2]	[3]	[4]	[5]	[6]	[7]	[8]
1. Kendahe II	-	-	-	-	-	-	-
2. Kendahe I	-	-	-	1	-	-	-
3. Talawid	-	-	1	-	-	-	-
4. Tariang Lama	-	-	1	-	-	-	-
5. Pempalaraeng	-	-	-	-	-	-	-
6. Mohong Sawang	-	-	1	-	-	-	-
7. Lipaeng	-	-	1	-	-	-	-
8. Kawaluso	-	-	1	-	-	-	-
2010	-	-	5	1	-	-	-

Sumber : Kendahe Dalam Angka 2011

Tabel : 4.11.

Banyaknya Tenaga Kesehatan
Di Kecamatan Kendahe
2010

Desa	Dokter	Dokter Gigi	Apoteker	Sarjana Kesehatan	Paramedis	Non Paramedis
[1]	[2]	[3]	[4]	[5]	[6]	[7]
1. Kendahe II	-	-	-	-	2	-
2. Kendahe I	3	-	-	-	17	3
3. Talawid	-	-	-	-	1	-
4. Tariang Lama	-	-	-	-	1	-
5. Pempalaraeng	-	-	-	-	-	-
6. Mohong Sawang	-	-	-	-	1	-
7. Lipaeng	-	-	-	-	1	-
8. Kawaluso	-	-	-	-	1	-
2010	3	-	-	-	24	3

Sumber : Kendahe Dalam Angka 2011

Tabel : 4.12. Banyaknya Posyandu, Apotik, dan Toko Obat
Di Kecamatan Kendahe
2010

Desa	Posyandu	Apotik	Toko Obat
[1]	[2]	[3]	[4]
1. Kendahe II	1	-	-
2. Kendahe I	1	-	-
3. Talawid	1	-	-
4. Tariang Lama	1	-	-
5. Pempalaraeng	1	-	-
6. Mohong Sawang	1	-	-
7. Lipaeng	1	-	-
8. Kawaluso	1	-	-
2010	8	-	-

Sumber : Kendahe Dalam Angka 2011

Tabel : 4.16.

Banyaknya Pencapaian KB
Di Kecamatan Kendahe
s.d 2010

	IUD	Pil	Kondom	Suntik
[13]	[2]	[3]	[4]	[5]
1. Kendahe II	4	16	1	40
2. Kendahe I	-	28	-	47
3. Talawid	-	34	-	58
4. Tariang Lama	6	32	-	40
5. Pempalaraeng	11	33	-	46
6. Mohong Sawang	9	27	-	63
7. Lipaeng	5	17	-	12
8. Kawaluso	8	30	-	31
2010	43	223	1	489

Sumber : Kendahe Dalam Angka 2011

Tabel : 4.16.

Banyaknya Pencapaian KB
Di Kecamatan Kendahe
s.d 2010

Lanjutan

Tahun	IMPL	Intraval	MO	Jumlah
[1]	[2]	[3]	[4]	[5]
1. Kendahe II	68	-	-	133
2. Kendahe I	80	-	-	159
3. Talawid	72	-	1	168
4. Tariang Lama	79	-	1	162
5. Pempalaraeng	61	-	4	158
6. Mohong Sawang	67	-	-	189
7. Lipaeng	25	-	-	60
8. Kawaluso	37	-	-	110
2010	489	-	6	1.121

Sumber : Kendahe Dalam Angka 2011

Tabel : 4.20.

Banyaknya Keluarga Menurut
Tingkat Kesejahteraan
Di Kecamatan Kendahe
2009

Desa	Prasejahtera	Sejahtera			
		I	II	III	III Plus
[1]	[2]	[3]		[4]	[5]
1. Kendahe II	152	76	85	47	-
2. Kendahe I	141	32	48	13	-
3. Talawid	132	98	50	10	-
4. Tariang Lama	143	50	80	14	2
5. Pempalaraeng	146	60	41	4	2
6. Mohong Sawang	140	64	53	27	3
7. Lipaeng	53	39	4	2	-
8. Kawaluso	112	70	6	9	-
2010	1.019	489	357	136	9
2009	1.022	561	341	31	7

Sumber : Kendahe Dalam Angka 2011

Tabel : 4.21

Banyaknya Bangunan Rumah Berdasarkan Jenisnya
Di Kecamatan Kendahe
2009

Desa	Rumah Permanen	Rumah Semi Permanen	Rumah Kayu	Rumah Bambu (Lainnya)
[1]	[2]	[3]	[4]	[5]
1. Kendahe II	20	270	35	30
2. Kendahe I	10	170	30	20
3. Talawid	11	211	30	28
4. Tariang Lama	10	204	20	32
5. Pempalaraeng	12	151	25	35
6. Mohong Sawang	21	212	29	36
7. Lipaeng	1	48	30	27
8. Kawaluso	4	127	20	34
2010				

Sumber : Kendahe Dalam Angka 2011

Tabel : 5.3. Luas Areal dan Produksi Tanaman Perkebunan
Di Kecamatan Kendahe
2010

Tanaman	Luas Areal (Ha)	Produksi (Ton)
[1]	[2]	[3]
1. Kopi	5,00	0,12
2. Kakao	24,00	0,150
3. Kelapa	928,00	726
4. Cengkeh	19,00	10,07
5. Pala	175,50	106,00
2010	1.151,50	842,34

Tabel : 6.1.

Banyaknya Usaha Industri Kecil
Dan Kerajinan Rumah Tangga
Di Kecamatan Kendahe
2010

Desa	Jenis Industri Kecil/ Kerajinan Rumah Tangga				
	Kursi Bambu	Tukang Kayu	Anyaman	Pangkas Rambut	Jahit
[1]	[2]	[3]	[4]	[5]	
1. Kendahe II	-	11	-	-	1
2. Kendahe I	-	9	-	-	1
3. Talawid	-	8	-	-	1
4. Tariang Lama	-	15	-	-	3
5. Pempalaraeng	-	12	-	-	2
6. Mohong Sawang	-	14	-	-	2
7. Lipaeng	-	2	-	-	-
8. Kawaluso	-	6	-	-	1
2010	-	77	-	-	12

Tabel : 6.2.

Banyaknya Pelanggan Listrik
Menurut Jenis Pelanggan
Di Kecamatan Kendahe
2010

Desa	Rumah tangga	Usaha	Industri	Umum	Jumlah
[1]	[2]	[3]	[4]	[5]	
1. Kendahe II	310	1	-	8	319
2. Kendahe I	210	-	-	6	226
3. Talawid	260	1	-	5	266
4. Tariang Lama	240	-	-	7	257
5. Pempalaraeng	236	-	-	3	239
6. Mohong Sawang	242	1	-	5	248
7. Lipaeng	-	-	-	-	-
8. Kawaluso	-	-	-	-	-
2010					

Sumber : Kendahe Dalam Angka 2011

Tabel : 7.1.

Banyaknya Pasar, Toko, Warung/Kios, dan
Los Di Kecamatan Kendahe
2010

Desa	Pasar		Toko	Warung/ Kios	Los
	Bangunan	Tanpa Bangunan			
[1]	[2]	[3]	[4]	[5]	[6]
1. Kendahe II	-	-	-	10	-
2. Kendahe I	1	-	-	10	-
3. Talawid	-	-	-	8	-
4. Tariang Lama	-	-	1	9	-
5. Pempalaraeng	-	-	1	8	-
6. Mohong Sawang	1	-	1	10	-
7. Lipaeng	-	-	-	1	-
8. Kawaluso	-	-	-	1	-
2010	2	-	3	57	-

Sumber : Kendahe Dalam Angka 2011

Tabel : 8.3. Banyaknya Kendaraan Bermotor dan Tidak Bermotor Menurut Jenisnya Di Kecamatan Kendahe 2010

Desa	Truk	Bus	Mobil Penumpang	Sepeda Motor
[1]	[92]	[3]	[4]	[5]
1. Kendahe II	1	-	2	46
2. Kendahe I	-	-	2	44
3. Talawid	-	-	-	47
4. Tariang Lama	3	-	6	42
5. Pempalaraeng	1	-	3	49
6. Mohong Sawang	5	-	6	50
7. Lipaeng	-	-	-	-
8. Kawaluso	-	-	-	-
2010	10	-	19	271

Sumber : Kendahe Dalam Angka 2011

Tabel : Banyaknya Kendaraan Bermotor dan Tidak
 8.3. Bermotor
 Menurut Jenisnya
 Di Kecamatan Kendahe
 2010

Lanjutan

Desa	Sepeda	Perahu Motor Tempel/ Perahu Bermotor	Sampan/ Perahu	Gerobak/ Roda
[1]	[2]	[3]	[4]	[5]
1. Kendahe II	-	7	40	-
2. Kendahe I	-	6	30	-
3. Talawid	-	7	34	-
4. Tariang Lama	-	6	36	3
5. Pempalaraeng	-	5	31	4
6. Mohong Sawang	-	6	36	5
7. Lipaeng	-	40	20	-
8. Kawaluso	-	41	25	-
2010	-	111	242	-

Sumber : Kendahe Dalam Angka 2011

Tabel : 8.4.

Banyaknya Sarana Komunikasi
Di Kecamatan Kendahe
2010

Desa	Televisi	Radio	Telepon	Wartel
[1]	[2]	[3]	[4]	[5]
1. Kendahe II	130	10	-	-
2. Kendahe I	70	7	-	-
3. Talawid	107	6	-	-
4. Tariang Lama	-	-	-	-
5. Pempalaraeng	102	6	-	-
6. Mohong Sawang	107	6	-	-
7. Lipaeng	26	2	-	-
8. Kawaluso	-	-	-	-
2010	542	37	-	-

Sumber : Kendahe Dalam Angka 2011

Tabel : 8.4.

Banyaknya Sarana Komunikasi
Di Kecamatan Kendahe
2010

Lanjutan

Desa	Parabola	Jastel	Pos	Handphone
[1]	[2]	[3]	[4]	[5]
1. Kendahe II	90	-	-	-
2. Kendahe I	90	-	-	-
3. Talawid	82	-	-	-
4. Tariang Lama	-	-	-	-
5. Pempalaraeng	60	-	-	-
6. Mohong Sawang	72	-	-	-
7. Lipaeng	15	-	-	-
8. Kawaluso	-	-	-	-
2010	409	-	-	-

Sumber : Kendahe Dalam Angka 2011

Tabel : 9.1.

Target dan Realisasi PBB
Di Kecamatan Kendahe
2010

Desa	Target	Realisasi	Sisa	Persentase (%)
[1]	[2]	[3]	[4]	[5]
1. Kendahe II	11.603.607	11.603.607	-	100
2. Kendahe I	5.368.342	5.368.342	-	100
3. Talawid	5.171.603	5.171.603	-	100
4. Tariang Lama	3.679.838	3.679.838	-	100
5. Pempalaraeng	7.246.480	7.246.480	-	100
6. Mohong Sawang	9.532.379	9.532.379	-	100
7. Lipang	1.165.610	1.165.610	-	100
8. Kawaluso	6.931.248	6.931.248	-	100
2010	50.699.107	50.699.107	-	100

Sumber : Kendahe Dalam Angka 2011

D A T A

Mencerdaskan Bangsa

<http://sangihekab.bps.go.id>



BADAN PUSAT STATISTIK

KABUPATEN KEPULAUAN SANGIHE

JL. Baru Tona, 95815 Telp.24547 /Fax: 0432- 24547

Email : bps7103@bps.go.id