

Katalog/Catalog : 1102001.7571031

Kecamatan KOTA TENGAH DALAM ANGKA 2016



**BADAN PUSAT STATISTIK
KOTA GORONTALO**

Kecamatan
KOTA TENGAH DALAM ANGKA
2016



Kecamatan Kota Tengah Dalam Angka 2016

ISSN: 2088.6292

No. Publikasi: 75716.1503

Katalog: 1102001.7571031

Ukuran Buku: 14,8 cm x 21 cm

Jumlah Halaman: xx+ 67 halaman

Naskah:

Badan Pusat Statistik Kota Gorontalo

Gambar Cover oleh:

Badan Pusat Statistik Kota Gorontalo

Ilustrasi Cover:

Ruang Terbukau Hijau Kota Tengah

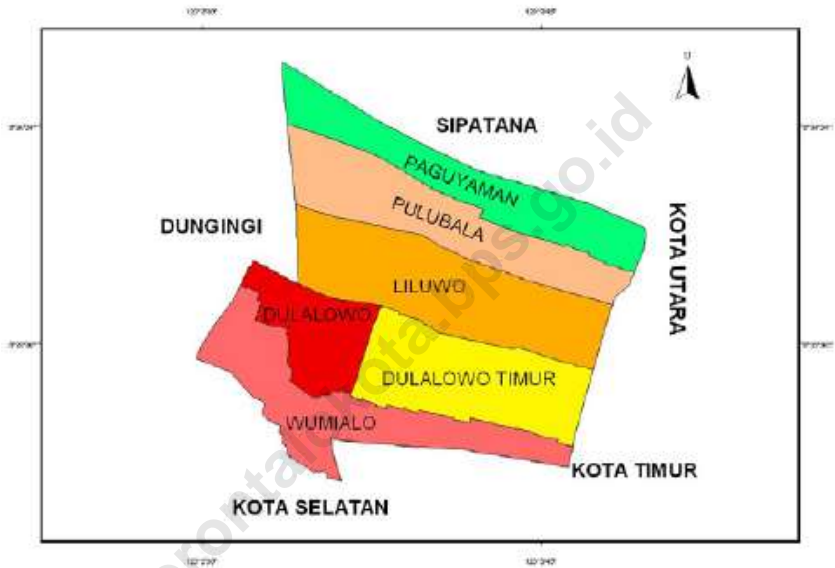
Diterbitkan oleh:

© BPS Kota Gorontalo

Dicetak oleh:

**Dilarang mengumumkan, mendistribusikan, mengomunikasikan, dan/atau
menggandakan sebagian atau seluruh isi buku ini untuk tujuan komersial tanpa izin
tertulis dari Badan Pusat Statistik**

PETA WILAYAH KECAMATAN KOTA TENGAH



KEPALA BPS KOTA GORONTALO



Awaluddin Kurusi, SE, MM.



KATA PENGANTAR

Kecamatan Kota Tengah Dalam Angka 2015 merupakan seri publikasi tahunan yang menyajikan beragam jenis data dari BPS dan institusi lain. Publikasi ini memuat tentang keadaan geografi dan iklim, pemerintahan, serta perkembangan kondisi sosial-geografi dan perekonomian di Kecamatan Kota Tengah.

Publikasi ini dapat terwujud berkat bantuan dari berbagai pihak. Kepada semua pihak yang telah memberikan kontribusi, kami sampaikan penghargaan dan terimakasih. Mudah-mudahan statistic yang disajikan memberi manfaat bagi banyak pihak untuk berbagai keperluan. Kami mengharapkan tanggapan dan saranm dari pengguna publikasi ini untuk perbaikan edisi yang akan datang.

Gorontalo, Juli 2015

Kepala BPS

Kota Gorontalo

Awaluddin Kurusi, SE, MM.

DAFTAR ISI

halaman

Peta WILAYAH KECAMATAN KOTA TENGAH	iii
Kepala BPS kota gorontalo	v
Kata Pengantar	vii
Daftar Isi.....	viii
Daftar Tabel	x
Daftar Gambar.....	xiii
Penjelasan Umum.....	xv
1	
1 Geografi.....	1
1.1 Geografi	6
2 Pemerintahan	10
2.1 Wilayah Administratif	14
2.2 Pegawai Negeri Sipil	16
3 Kependudukan dan Ketenagakerjaan	21
3.1 Kependudukan	24
4 Sosial	27
Social.....	27
4.1 Pendidikan	31
4.2 Kesehatan	38
4.3 Agama.....	41
5 Pertanian	44
5.1 Tanaman Pangan.....	48
5.2 Peternakan.....	53
5.3 Hortikultura.....	56
6 PERINDUSTRIAN.....	57
6.1 Industri.....	61
7 PERDAGANGAN.....	62
8 KEUANGAN	67

8.1 Target dan Realisasi Penerimaan Pajak Bumi dan Bangunan (PBB)
Menurut Kelurahan di Kecamatan Kota Tengah, 2015..... 69

<https://gorontalokota.bps.go.id>

DAFTAR TABEL

halaman

1		
1	GEOGRAFI	1
1.1	GEOGRAFI	6
1.1.1	Luas Wilayah dan Persentase terhadap Luas Kecamatan Menurut Kelurahan di Kecamatan Kota Tengah , 2015	6
1.1.2	Tinggi Wilayah di Atas Permukaan Laut (DPL) Menurut Kelurahan di Kecamatan Kota Tengah, 2015.....	7
1.1.3	Jarak dari Ibukota Kecamatan ke Ibukota di Kota Gorontalo (km), 2015	8
2	PEMERINTAHAN	10
2.1	WILAYAH ADMINISTRATIF	14
1.1.1	Jumlah Desa/Kelurahan Menurut Kecamatan di Kota Gorontalo, 2015	14
1.1.2	Klasifikasi Kelurahan di Kecamatan Kota Tengah, 2015	15
2.2	PEGAWAI NEGERI SIPIL	16
2.2.1	Jumlah Aparat Menurut Dinas/Instansi Pemerintah dan Jenis Kelamin di Kecamatan Kota Tengah, 2015	16
2.2.2	Jumlah Pegawai Negeri Sipil Menurut Dinas/Instansi Pemerintah dan Tingkat Pendidikan di Kecamatan Kota Tengah, 2015	17
2.2.3	Jumlah Pegawai Negeri Sipil Menurut Golongan Kepangkatan di Kecamatan Kota Tengah, 2015.....	18
3	KEPENDUDUKAN DAN KETENAGAKERJAAN	21
3.1	KEPENDUDUKAN	24
3.1.1	Luas Wilayah dan Jumlah Penduduk Menurut Kelurahan di Kecamatan Kota Tengah, 2015	24
3.1.2	Jumlah Penduduk dan Rasio Jenis Kelamin Menurut Kelurahan di Kecamatan Kota Tengah, 2015	25
3.1.3	Distribusi dan Kepadatan Penduduk Menurut Kelurahan di Kecamatan Kota Tengah, 2015	26
4	SOSIAL	27

4.1	PENDIDIKAN	31
4.1.1	Jumlah Sekolah, Murid, Guru, dan Rasio Murid-Guru Taman Kanak-Kanak (TK) / Bustanul Athfal Menurut Kelurahan di Kecamatan Kota Tengah, 2015.....	31
4.1.2	Jumlah Sekolah, Murid, Guru, dan Rasio Murid-Guru Sekolah Dasar (SD) / Madrasah Ibtidaiyah (MI) Menurut Kelurahan di Kecamatan Kota Tengah, 2015.....	32
4.1.3	Jumlah Sekolah, Murid, Guru, dan Rasio Murid-Guru Sekolah Menengah Pertama (SMP) Menurut Kelurahan di Kecamatan Kota Tengah, 2015.....	33
4.1.4	Jumlah Sekolah, Murid, Guru, dan Rasio Murid-Guru Madrasah Tsanawiyah (MTs) Menurut Kelurahan di Kecamatan Kota Tengah, 2015.....	34
4.1.5	Jumlah Sekolah, Murid, Guru, dan Rasio Murid-Guru Sekolah Menengah Atas (SMA) Menurut Kelurahan di Kecamatan Kota Tengah, 2015.....	35
4.1.6	Jumlah Sekolah, Murid, Guru, dan Rasio Murid-Guru Sekolah Madrasah Aliyah (MA) Menurut Kelurahan di Kecamatan Kota Tengah, 2015.....	36
4.1.7	Jumlah Sekolah, Murid, Guru, dan Rasio Murid-Guru Sekolah Menengah Kejuruan (SMK) Menurut Kelurahan di Kecamatan Kota Tengah, 2015.....	37
4.2	KESEHATAN	38
4.2.1	Jumlah Fasilitas Kesehatan Menurut Kelurahan di Kecamatan Kota Tengah, 2015.....	38
4.2.2	Banyaknya Tenaga Kesehatan Menurut Unit Kerja dan Sarana Pelayanan Kesehatan di Kecamatan Kota Tengah, 2015.....	39
4.2.3	Banyaknya Balita yang Pernah Mendapat Imunisasi Menurut Kelurahan dan Jenis Imunisasi di Kecamatan Kota Tengah, 2015.....	40
4.3	AGAMA	41
4.3.1	Jumlah Penduduk Menurut Kelurahan dan Agama yang Dianut di Kecamatan Kota Tengah, 2015.....	41
4.3.2	Banyaknya Tempat Peribadatan Menurut Kelurahan di Kecamatan Kota Tengah, 2015.....	42

5	PERTANIAN	44
5.1	TANAMAN PANGAN	48
5.2	PETERNAKAN	53
5.2.3	Luas Lahan Tegal/Kebun, Ladang/Huma, dan Lahan yang Sementara Tidak Diusahakan Menurut Kelurahan di Kecamatan Kota Tengah (hektar), 2015	55
5.3	HORTIKULTURA	56
5.3.1	Luas Panen Tanaman Sayuran Menurut Kelurahan dan Jenis Sayuran di Kecamatan Kota Tengah, 2015	56
6	PERINDUSTRIAN	57
6.1	INDUSTRI	61
6.1.1	Jumlah Unit Usaha Perjenis Industri di Kecamatan Kota Tengah, 2015	61
7	PERDAGANGAN	62
8	KEUANGAN	67
8.1	TARGET DAN REALISASI PENERIMAAN PAJAK BUMI DAN BANGUNAN (PBB) MENURUT KELURAHAN DI KECAMATAN KOTA TENGAH, 2015	69

<https://gubintalokan.bps.go.id>

DAFTAR GAMBAR

halaman

- 1 Luas Wilayah Menurut Kelurahan di Kecamatan Kota Tengah (km²), 2015 5
- 2 Banyaknya Pegawai Negeri Sipil Menurut Tingkat Pendidikan yang Ditamatkan di Kecamatan Kota Tengah, 2015 13

<https://gorontalokota.bps.go.id>

PENJELASAN UMUM

Tanda-tanda, satuan-satuan, dan lain-lainnya yang digunakan dalam publikasi ini adalah sebagai berikut:

1. TANDA-TANDA/*SYMBOLS*

Data tidak tersedia	: ...
Tidak ada atau nol	: —
Data dapat diabaikan	: 0
Tanda decimal	: ,
Data tidak dapat ditampilkan:	: NA
Angka perkiraan	: e
Angka sementara	: x
Angka sangat sementara	: xx
Angka diperbaiki	: r

2. SATUAN

barel	: 158,99 liter = $1/6,2898 \text{ m}^3$
hektar (ha)	: 10 000 m^2
kilometer (km)	: 1 000 meter
knot	: 1,8523 km/jam
kuintal	: 100 kg
KWh	: 1 000 Watt <i>hour</i>
MWh	: 1 000 KWh
liter (untuk beras)	: 0,80 kg
ons	: 28,31 gram
ton	: 1 000 kg

Satuan lain: buah, dus, butir, helai/lembar, kaleng, batang, pulsa, ton kilometer (ton-km), jam, menit, persen (%).

Perbedaan angka di belakang koma disebabkan oleh pembulatan angka.

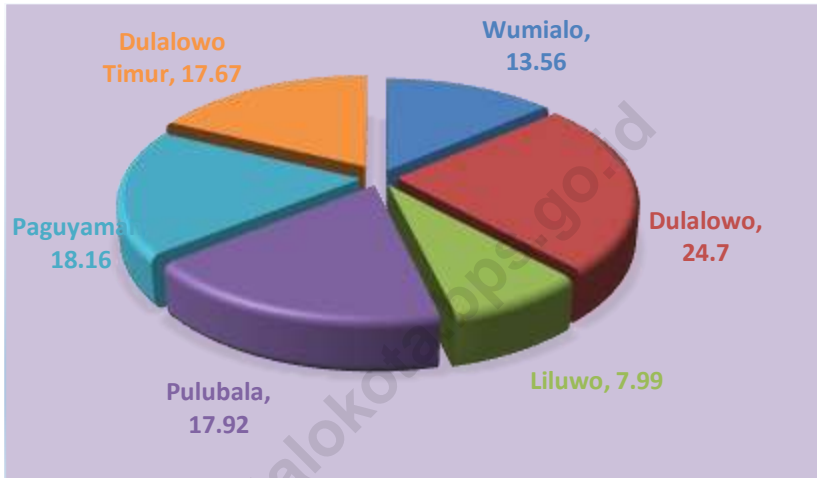
1 GEOGRAFI

<https://gorontalokota.go.id>

Kecamatan Kota Tengah merupakan salah satu kecamatan dimana wilayahnya berbatasan dengan beberapa kecamatan yang ada di Kota Gorontalo. Secara geografis mempunyai luas 4,81 km² atau 6,09 persen dari luas Kota Gorontalo. Kecamatan Kota Tengah dibagi menjadi 6 kelurahan, yang terdiri 25 RW, dan 67 RT.

Berdasarkan posisi geografisnya, Kecamatan Kota Tengah memiliki batas-batas sebagai berikut, sebelah utara –kecamatan sipatana, sebelah timur –kecamatan kota utara dan kota timur, sebelah selatan –kecamatan kota selatan, dan sebelah barat –kecamatan dungingi. Topografi kecamatan ini secara menyeluruh berupa dataran. Jarak kantor kelurahan terjauh dengan ibukota kecamatan adalah 1,0 km.

Gambar 1 Luas Wilayah Menurut Kelurahan di Kecamatan Kota Tengah (km²), 2015



1.1 GEOGRAFI

Tabel 1.1.1 Luas Wilayah dan Persentase terhadap Luas Kecamatan Menurut Kelurahan di Kecamatan Kota Tengah , 2015

	Kelurahan	Luas (km²)	Persentase
	(1)	(2)	(3)
1.	Wumialo	0,56	13,56
2.	Dulalowo	1,02	24,70
3.	Lilowo	0,33	7,99
4.	Pulubala	0,74	17,92
5.	Paguyaman	0,75	18,16
6.	DulalowoTimur	0,73	17,67
	Kota Gorontalo	79,03	100,00

Sumber : Kantor Kelurahan Setempat

Tabel 1.1.2 Tinggi Wilayah di Atas Permukaan Laut (DPL) Menurut Kelurahan di Kecamatan Kota Tengah, 2015

	Kelurahan	Ibukota Kecamatan	Tinggi (meter)
	(1)	(2)	(3)
1.	Wumialo	Pulubala	10
2.	Dulalowo	Pulubala	12
3.	Liluwo	Pulubala	11
4.	Pulubala	Pulubala	12
5.	Paguyaman	Pulubala	12
6.	DulalowoTimur	Pulubala	11

Sumber : Badan Pertanahan Nasional Kota Gorontalo

Tabel 1.1.3 Jarak dari Ibukota Kecamatan ke Ibukota di Kota Gorontalo (km), 2015

Kelurahan	Ibukota Kecamatan	Jarak ke Ibukota Kecamatan
(1)	(2)	(3)
1. Wumialo	Pulubala	1
2. Dulalowo	Pulubala	1
3. Liluwo	Pulubala	1
4. Pulubala	Pulubala	0,8
5. Paguyaman	Pulubala	1
6. Dulalowo Timur	Pulubala	1

Sumber : Badan Pertanahan Nasional Kota Gorontalo

2 PEMERINTAHAN

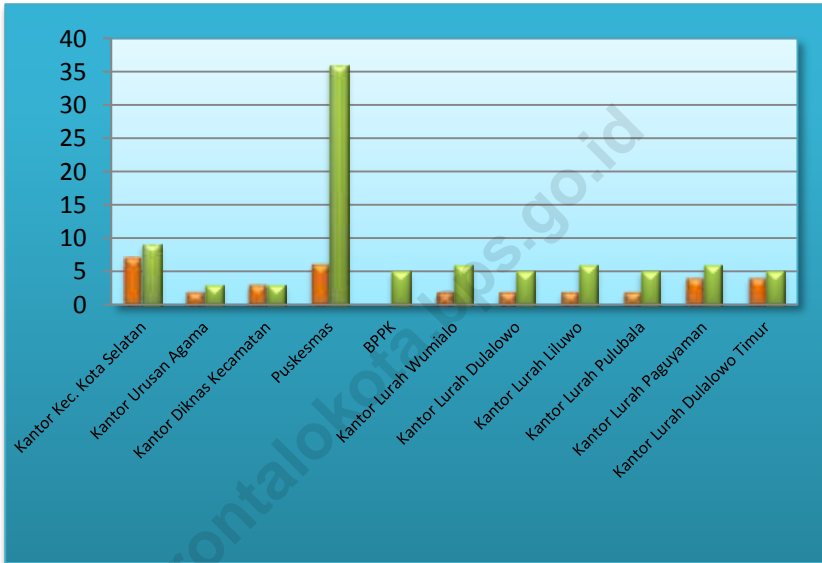
<https://gorontalokota.bps.go.id>

Kecamatan Kota Tengah terdiri dari 6 kelurahan, 25 rukun warga (RW), dan 66 rukun tetangga (RT). Kelurahan Pulubala adalah ibukota dari Kecamatan Kota Tengah. Kelurahan Pulubala dengan jumlah RW terbanyak yaitu 6 dan jumlah RT terbanyak di kelurahan Pulubala, kelurahan ini memiliki jumlah RT terbanyak di Kecamatan Kota Tengah yakni sebanyak 16 RT.

Untuk memberikan pelayanan kepada masyarakat, Pemerintah Daerah Kota Gorontalo mengangkat Pegawai Negeri Sipil (PNS) di lingkungan Pemerintah Kecamatan Kota Tengah. PNS adalah salah satu aparat pemerintahan disamping anggota TNI dan Anggota POLRI (Undang Undang Nomor 43 Tahun 1999). Pengertian Pegawai Negeri adalah warga negara Republik Indonesia yang telah memenuhi syarat yang ditentukan, diangkat oleh pejabat yang berwenang dan diserahi tugas dalam suatu jabatan negeri, atau diserahi tugas negara lainnya, dan digaji berdasarkan peraturan perundang-undangan yang berlaku (pasal 1 ayat 1 Undang Undang Nomor 43/1999).

Jumlah PNS di lingkungan pemerintah se-Kecamatan Kota Tengah sebanyak 123 orang, yang terbagi ke dalam tiga golongan kepangkatan yakni Golongan II sebanyak 21,95 persen, Golongan III sebanyak 76,42 persen, dan Golongan IV sebanyak 1,62 persen. Dilihat menurut tingkat pendidikan yang ditamatkan, sebagian besar PNS di lingkungan pemerintah kelurahan se-Kecamatan Kota Tengah merupakan lulusan perguruan tinggi yang mencapai 72,36 persen dari total PNS yang ada.

Gambar 2 Banyaknya Pegawai Negeri Sipil Menurut Tingkat Pendidikan yang Ditamatkan di Kecamatan Kota Tengah, 2015



2.1 WILAYAH ADMINISTRATIF

Tabel 1.1.1 Jumlah Desa/Kelurahan Menurut Kecamatan di Kota Gorontalo, 2015

Kelurahan	RW	RT
(1)	(2)	(3)
1 Wumialo	5	11
2 Dulalowo	4	10
3 Liluwo	4	11
4 Pulubala	6	16
5 Paguyaman	3	9
6 DulalowoTimur	3	9
Kecamatan Kota Tengah	25	66

Sumber : Kantor Camat Kota Tengah

Tabel 1.1.2 Klasifikasi Kelurahan di Kecamatan Kota Tengah, 2015

	Kecamatan	Swadaya	Swakarsa	Swasembada
	(1)	(2)	(3)	(4)
1	Wumialo	√	-	-
2	Dulalowo	√	-	-
3	Liluwo	√	-	-
4	Pulubala	√	-	-
5	Paguyaman	√	-	-
6	DulalowoTimur	√	-	-
	Kecamatan Kota Tengah	6	-	-

Sumber : Kantor Camat Kota Tengah

2.2 PEGAWAI NEGERI SIPIL

Tabel 2.2.1 Jumlah Aparat Menurut Dinas/Instansi Pemerintah dan Jenis Kelamin di Kecamatan Kota Tengah, 2015

Dinas/Instansi Pemerintahan	Jenis Kelamin		
	Laki-Laki	Perempuan	Jumlah
(1)	(2)	(3)	(4)
1 Kantor Kecamatan Kota Tengah	6	10	16
2 Kantor Urusan Agama	2	3	5
3 Kantor Diknas Kecamatan	3	3	6
4 Pusat Kesehatan Masyarakat	7	35	42
5 Badan Penyuluhan, Pertanian, Perikanan dan Kehutanan	-	5	5
6 Kantor Lurah Wumialo	2	6	8
7 Kantor Lurah Dulalowo	2	5	7
8 Kantor Lurah Liluwo	1	7	8
9 Kantor Lurah Pulubala	4	3	7
10 Kantor Lurah Paguyaman	4	6	10
11 Kantor Lurah Dulalowo Timur	4	5	9
Jumlah/Total	35	88	123

Sumber : Kantor Terkait

Tabel 2.2.2 Jumlah Pegawai Negeri Sipil Menurut Dinas/Instansi Pemerintah dan Tingkat Pendidikan di Kecamatan Kota Tengah, 2015

Dinas/Instansi Pemerintahan	Pendidikan			
	SD	SLTP	SLTA	PT
(1)	(2)	(3)	(4)	(5)
Kantor Kecamatan Kota Tengah	-	-	7	9
Kantor Urusan Agama	-	-	2	3
Kantor Diknas Kecamatan	-	-	3	3
Pusat Kesehatan Masyarakat	-	-	6	36
Badan Penyuluhan Pertanian, Perikanan dan Kehutanan	-	-	-	5
Kantor Lurah Wumialo	-	-	2	6
Kantor Lurah Dulalowo	-	-	2	5
Kantor Lurah Liluwo	-	-	2	6
Kantor Lurah Pulubala	-	-	2	5
Kantor Lurah Paguyaman	-	-	4	6
Kantor Lurah Dulalowo Timur	-	-	4	5
Jumlah/Total	1	-	33	89

Sumber/Source: Kantor Terkait

Tabel 2.2.3 Jumlah Pegawai Negeri Sipil Menurut Golongan Kepangkatan di Kecamatan Kota Tengah, 2015

Dinas/Instansi Pemerintahan	Golongan Kepangkatan			
	Golongan I	Golongan II	Golongan III	Golongan IV
(1)	(2)	(3)	(4)	(5)
Kantor Kecamatan Kota Tengah	-	5	9	2
Kantor Urusan Agama	-	1	4	-
Kantor Diknas Kecamatan	-	3	3	-
Pusat Kesehatan Masyarakat	-	6	36	-
Badan Penyuluhan Pertanian, Perikanan dan Kehutanan	-	-	5	-
Kantor Lurah Wumialo	-	2	6	-
Kantor Lurah Dulalowo	-	1	6	-
Kantor Lurah Liluwo	-	2	6	-
Kantor Lurah Pulubala	-	1	6	-
Kantor Lurah Paguyaman	-	4	6	-
Kantor Lurah Dulalowo Timur	-	2	7	-
Jumlah/Total	-	27	94	2

Sumber: Kantor Terkait

<https://gorontaloikota.bps.go.id>

3

KEPENDUDUKAN DAN KETENAGAKERJAAN

<https://gorontalokota.go.id>

Sumber utama data kependudukan pada buku ini adalah dari Registrasi penduduk kantor kecamatan maupun kantor kelurahan setempat. Selain itu pada buku ini juga digunakan data Sensus Penduduk. Sensus penduduk dilaksanakan sepuluh tahun sekali. Sejak Indonesia merdeka sensus penduduk telah dilaksanakan 6 kali yaitu tahun 1961, 1971, 1980, 1990, 2000, dan 2010.

Menurut hasil Registrasi Penduduk 2015, penduduk Kecamatan Kota Tengah tahun 2015 berjumlah 26.063 jiwa. Adapun tingkat kepadatan penduduk per km² sebesar 6.464 jiwa. Kelurahan terpadat di Kecamatan Kota Tengah adalah Kelurahan Pulubala dengan tingkat kepadatan penduduk sebesar 5.477 jiwa. Sementara itu, Kelurahan Paguyaman memiliki tingkat kepadatan penduduk terkecil yakni sebesar 2.834 jiwa.

3.1 KEPENDUDUKAN

Tabel 3.1.1 Luas Wilayah dan Jumlah Penduduk Menurut Kelurahan di Kecamatan Kota Tengah, 2015

Kelurahan	Luas		Penduduk	
	Km ²	%	Jumlah	%
(1)	(2)	(4)	(5)	(6)
1 Wumialo	0,56	13,56	5 266	20,20
2 Dulalowo	1,02	24,7	3 384	12,98
3 Liluwo	0,33	7,99	5 076	19,48
4 Pulubala	0,74	17,92	5 477	21,01
5 Paguyaman	0,75	18,16	2 834	10,87
6 Dulalowo Timur	0,73	17,67	4 026	15,45
Kec. Kota Tengah	4,13	100	26 063	100,00

Sumber: Kantor Catatan Sipil Kota Gorontalo

Tabel 3.1.2 Jumlah Penduduk dan Rasio Jenis Kelamin Menurut Kelurahan di Kecamatan Kota Tengah, 2015

Kelurahan	Jenis Kelamin (ribu)			Rasio Jenis Kelamin
	Laki-Laki	Perempuan	Jumlah	
(1)	(2)	(3)	(4)	(5)
1. Wumialo	2 573	2 693	5 266	95,50
2. Dulalowo	1 657	1 727	3 384	95,95
3. Liluwo	2 534	2 542	5 076	99,68
4. Pulubala	2 674	2 803	5 477	95,40
5. Paguyaman	1 400	1 434	2 834	97,63
6. Dulalowo Timur	1 977	2 049	4 026	96,49
Kec. Kota Tengah	12 815	13 248	26 063	96,73

Sumber/Source: Kantor Catatan Sipil Kota Gorontalo

Tabel 3.1.3 Distribusi dan Kepadatan Penduduk Menurut Kelurahan di Kecamatan Kota Tengah, 2015

Kecamatan		Persentase Penduduk	Kepadatan Penduduk per km ²
(1)		(2)	(3)
1	Wumialo	20,20	9 403
2	Dulalowo	12,98	3 317
3	Liluwo	19,48	15 381
4	Pulubala	21,01	7 401
5	Paguyaman	10,87	3 778
6	Dulalowo Timur	15,45	5 515
Kota Tengah		100,00	6 310

Sumber: Kantor Catatan Sipil Kota Gorontalo

4 **SOSIAL**
SOCIAL

<https://gorontalokota.bps.go.id>

4.1 Pendidikan

Salah satu faktor utama keberhasilan pembangunan di suatu negara adalah tersedianya cukup sumber daya manusia (SDM) yang berkualitas. Merujuk pada amanat UUD 1945 beserta amandemennya (pasal 31 ayat 2), maka melalui jalur pendidikan pemerintah secara konsisten berupaya meningkatkan SDM penduduk Indonesia. Program wajib belajar 6 tahun dan 9 tahun, Gerakan Nasional Orang Tua Asuh (GNOTA), dan berbagai program pendukung lainnya adalah bagian dari upaya pemerintah mempercepat peningkatan kualitas SDM, yang pada akhirnya akan menciptakan SDM yang tangguh, yang siap bersaing di era globalisasi. Peningkatan SDM sekarang ini lebih difokuskan pada pemberian kesempatan seluas-luasnya kepada penduduk untuk mengecap pendidikan, terutama penduduk kelompok usia sekolah (umur 7-24 tahun).

Ketersediaan fasilitas pendidikan baik sarana maupun prasarana akan sangat menunjang dalam meningkatkan mutu pendidikan. Tabel 4.1.1 sampai Tabel 4.1.7 memuat data tentang jumlah sekolah, murid, guru, dan rasio murid-guru dari tingkat TK/RA sampai SMA/SMK.

Pada tahun ajaran 2015/2016, di kecamatan kota tengah terdapat 11 TK/RA, 16 SD/MI, 2 SMP, 1 SMA dan 4 SMK. Adapun rasio murid-guru untuk masing-masing jenjang pendidikan yang ada di kecamatan Kota Tengah secara berturut-turut yakni 12,13,20,2 dan 19.

4.2 Kesehatan dan Keluarga Berencana

Pembangunan bidang kesehatan meliputi seluruh siklus atau tahapan kehidupan manusia. Bila pembangunan kesehatan berhasil dengan baik maka secara langsung atau tidak langsung akan terjadi peningkatan kesejahteraan rakyat. Mempertimbangkan bahwa pembangunan bidang kesehatan merupakan bagian yang sangat penting dari ajang peningkatan SDM penduduk Indonesia, maka program-program kesehatan telah dimulai atau bahkan lebih diprioritaskan pada calon generasi penerus, khususnya calon bayi dan anak

usia dibawah lima tahun (balita). Pentingnya pembangunan bidang kesehatan ini paling tidak tercermin dari deklarasi Millennium Development Goals (MDGs) yang mana lebih dari sepertiga indikatornya menyangkut bidang kesehatan.

Ketersediaan fasilitas kesehatan baik sarana maupun prasarana akan sangat menunjang dalam meningkatkan mutu kesehatan. Pada tahun 2015, di Kecamatan Kota Tengah terdapat 2 rumah sakit, 1 rumah bersalin, 1 puskesmas, 12 posyandu dan 4 polindes.

4.3 Agama

Kebebasan beragama merupakan hak azasi manusia yang wajib dijamin oleh pemerintah sesuai amanat UUD 1945. Pada tahun 2015, sebagian besar penduduk di Kecamatan Kota Tengah memeluk agama Islam yakni sebanyak 96,38 persen. Sementara itu, 3,06 persen memeluk Protestan, 0,21 persen memeluk Katolik, 0,14 persen memeluk Hindu, dan 0,19 persen memeluk Budha.

4.1 PENDIDIKAN

Tabel 4.1.1 Jumlah Sekolah, Murid, Guru, dan Rasio Murid-Guru Taman Kanak-Kanak (TK) / Bustanul Athfal Menurut Kelurahan di Kecamatan Kota Tengah, 2015

Kelurahan	Sekolah	Murid			Guru			Rasio Murid-Guru
		L	P	L+P	L	P	L+P	
(1)	(2)	(3)	(4)	(5)	(6)	(7)	(8)	
1	Wumialo	3	117	109	226	-	15	15
2	Dulalowo	2	65	50	115	-	9	9
3	Liluwo	3	188	169	357	2	31	33
4	Pulubala	1	17	19	36	-	4	4
5	Paguyaman	1	12	21	33	-	3	3
6	Dulalowo Timur	1	19	21	40	-	4	4
Kota Gorontalo		11	418	389	807	2	66	68

Sumber : Dinas Pendidikan Kecamatan Kota Tengah

Tabel 4.1.2 Jumlah Sekolah, Murid, Guru, dan Rasio Murid-Guru Sekolah Dasar (SD) / Madrasah Ibtidaiyah (MI) Menurut Kelurahan di Kecamatan Kota Tengah, 2015

Kelurahan	Sekolah	Murid			Guru			Rasio Murid-Guru	
		L	P	L+P	L	P	L+P		
(1)	(2)	(3)	(4)	(5)	(6)	(7)	(8)		
1	Wumialo	4	437	432	869	16	61	77	11
2	Dulalowo	2	264	269	533	6	30	36	15
3	Lilowo	2	137	113	250	2	13	15	17
4	Pulubala	4	265	298	563	9	41	50	11
5	Paguyaman	2	229	194	423	8	15	23	18
6	Dulalowo Timur	2	210	219	429	10	20	30	14
Kec. Kota Tengah		16	1 542	1 525	3 067	51	180	231	13

Sumber : Dinas Pendidikan Kecamatan Kota Tengah

Tabel 4.1.3 Jumlah Sekolah, Murid, Guru, dan Rasio Murid-Guru Sekolah Menengah Pertama (SMP) Menurut Kelurahan di Kecamatan Kota Tengah, 2015

Kelurahan	Sekolah	Murid <i>Students</i>			Guru <i>Teachers</i>			Rasio Murid- Guru	
		L	P	L+P	L	P	L+P		
(1)	(2)	(3)	(4)	(5)	(6)	(7)	(8)		
1	Wumialo	-	-	-	-	-	-	-	
2	Dulalowo	-	-	-	-	-	-	-	
3	Liluwo	1	418	476	894	7	36	43	21
4	Pulubala	1	267	274	541	6	24	30	18
5	Paguyaman	-	-	-	-	-	-	-	-
6	Dulalowo Timur	-	-	-	-	-	-	-	-
Kec. Kota Tengah		2	685	750	1 435	13	60	73	20

Sumber : Sekolah Setempat

Tabel 4.1.4 Jumlah Sekolah, Murid, Guru, dan Rasio Murid-Guru Madrasah Tsanawiyah (MTs) Menurut Kelurahan di Kecamatan Kota Tengah, 2015

Kelurahan	Sekolah	Murid			Guru			Rasio Murid-Guru
		L	P	L+P	L	P	L+P	
(1)	(2)	(3)	(4)	(5)	(6)	(7)	(8)	
1	Wumialo	-	-	-	-	-	-	-
2	Dulalowo	-	-	-	-	-	-	-
3	Liluwo	-	-	-	-	-	-	-
4	Pulubala	-	-	-	-	-	-	-
5	Paguyaman	-	-	-	-	-	-	-
6	Dulalowo Timur	-	-	-	-	-	-	-
Kec. Kota Tengah		-	-	-	-	-	-	-

Sumber : Dinas Pendidikan Kota Gorontalo

Tabel 4.1.5 Jumlah Sekolah, Murid, Guru, dan Rasio Murid-Guru Sekolah Menengah Atas (SMA) Menurut Kelurahan di Kecamatan Kota Tengah, 2015

Kelurahan	Sekolah	Murid			Guru			Rasio Murid-Guru
		L	P	L+P	L	P	L+P	
(1)	(2)	(3)	(4)	(5)	(6)	(7)	(8)	
1 Wumialo	-	-	-	-	-	-	-	
2 Dulalowo	-	-	-	-	-	-	-	
3 Liluwo	1	5	4	9	3	2	2	
4 Pulubala	-	-	-	-	-	-	-	
5 Paguyaman	-	-	-	-	-	-	-	
6 Dulalowo Timur	-	-	-	-	-	-	-	
Kec. Kota Tengah	1	5	4	9	3	2	2	

Sumber : Sekolah Setempat

Tabel 4.1.6 Jumlah Sekolah, Murid, Guru, dan Rasio Murid-Guru Sekolah Madrasah Aliyah (MA) Menurut Kelurahan di Kecamatan Kota Tengah, 2015

Kelurahan	Sekolah	Murid			Guru			Rasio Murid-Guru
		L	P	L+P	L	P	L+P	
(1)	(2)	(3)	(4)	(5)	(6)	(7)	(8)	
1	Wumialo	-	-	-	-	-	-	-
2	Dulalowo	-	-	-	-	-	-	-
3	Liluwo	-	-	-	-	-	-	-
4	Pulubala	-	-	-	-	-	-	-
5	Paguyaman	-	-	-	-	-	-	-
6	Dulalowo Timur	-	-	-	-	-	-	-
Kec. Kota Tengah		-	-	-	-	-	-	-

Sumber :

Tabel 4.1.7 Jumlah Sekolah, Murid, Guru, dan Rasio Murid-Guru Sekolah Menengah Kejuruan (SMK) Menurut Kelurahan di Kecamatan Kota Tengah, 2015

Kelurahan	Sekolah	Murid			Guru			Rasio Murid-Guru
		L	P	L+P	L	P	L+P	
(1)	(2)	(3)	(4)	(5)	(6)	(7)	(8)	
1	Wumialo	-	-	-	-	-	-	-
2	Dulalowo	-	-	-	-	-	-	-
3	Liluwo	-	-	-	-	-	-	-
4	Pulubala	4	2 252	618	2 870	69	80	149
5	Paguyaman	-	-	-	-	-	-	-
6	Dulalowo Timur	-	-	-	-	-	-	-
Kec. Kota Tengah		4	2 252	618	2 870	69	80	149

Sumber : Sekolah Setempat

4.2 KESEHATAN

Tabel 4.2.1 Jumlah Fasilitas Kesehatan Menurut Kelurahan di Kecamatan Kota Tengah, 2015

Kelurahan	Rumah Sakit	Rumah Bersalin	Puskesmas	Posyandu	Klinik/Balai Kesehatan	Polindes
(1)	(2)	(3)	(4)	(5)	(6)	(7)
Wumialo	1	1	-	3	-	1
Dulalowo	-	-	1	1	-	-
Liluwo	1	-	-	1	-	1
Pulubala	-	-	-	3	-	1
Paguyaman	-	-	-	2	-	1
Dulalowo Timur	-	-	-	2	-	-
Jumlah	1	1	1	12	-	4

Sumber : Puskesmas Kecamatan Kota Tengah

4.2.2 Banyaknya Tenaga Kesehatan Menurut Unit Kerja dan Sarana Pelayanan Kesehatan di Kecamatan Kota Tengah, 2015

Kelurahan	Tenaga Medis			Tenaga Nonmedis/ Dukun
	Dokter	Perawat	Lainnya	
(1)	(2)	(3)	(4)	(5)
Wumialo	4	-	-	-
Dulalowo	3	38	-	-
Liluwo	5	3	-	1
Pulubala	3	4	3	2
Paguyaman	3	3	2	-
Dulalowo Timur	5	5	1	-
Kec. Kota Tengah	23	53	6	3

Sumber : Kantor Kelurahan Setempat

Tabel 4.2.3 Banyaknya Balita yang Pernah Mendapat Imunisasi Menurut Kelurahan dan Jenis Imunisasi di Kecamatan Kota Tengah, 2015

Kelurahan	BCG	DPT/HB			Polio		
		1	2	3	1	2	3
(1)	(2)	(3)	(4)	(5)	(6)	(7)	(8)
Wumialo	85	95	64	83	83	90	84
Dulalowo	80	79	58	76	80	78	75
Liluwo	77	81	57	74	77	77	83
Pulubala	80	74	57	76	79	70	77
Paguyaman	69	69	49	70	67	68	65
Dulalowo Timur	80	83	66	86	86	81	87
Jumlah	471	481	351	465	472	464	471

Tabel 4.2.3 Lanjutan

Kelurahan	Polio 4	HB Nol	Campak
(1)	(9)	(12)	(13)
Wumialo	84	117	82
Dulalowo	77	91	76
Liluwo	75	115	75
Pulubala	76	125	76
Paguyaman	66	75	67
Dulalowo Timur	83	86	83
Jumlah	461	609	459

4.3 AGAMA

Tabel 4.3.1 Jumlah Penduduk Menurut Kelurahan dan Agama yang Dianut di Kecamatan Kota Tengah, 2015

	Kelurahan	Islam	Protestan	Katolik	Hindu	Budha	Lainnya
	(1)	(2)	(3)	(4)	(5)	(6)	(7)
1.	Wumialo	96,82	2,58	0,24	0,22	0,11	0
2.	Dulalowo	97,28	2,09	0,44	0	0,17	0
3.	Liluwo	95,72	3,74	0,25	0,17	0,09	0
4.	Pulubala	94,32	5,03	0,07	0,27	0,29	0
5.	Paguyaman	98,41	1,30	0,03	0	0,24	0
6.	Dulalowo Timur	97,26	2,21	0,22	0,04	0,24	0
	Kec. Kota Tengah	96,38	3,06	0,21	0,14	0,19	0

Sumber : Kantor Catatan Sipil Kota Gorontalo

Tabel 4.3.2 Banyaknya Tempat Peribadatan Menurut Kelurahan di Kecamatan Kota Tengah, 2015

Kelurahan	Masjid	Mushola	Gereja	Wihara	Pura
(1)	(2)	(3)	(4)	(5)	(6)
Wumialo	13	2	-	-	-
Dulalowo	4	-	-	-	-
Liluwo	8	-	1	-	-
Pulubala	7	1	-	-	-
Paguyaman	4	4	-	-	-
Dulalowo Timur	6	3	-	-	-
Jumlah	42	10	1	-	-

Sumber : Kantor Urusan Agama Kec. Kota Tengah

<https://gorontalokotabps.go.id>

5 PERTANIAN

<https://gorontalokota.bps.go.id>

5.1 Tanaman Pangan

Luas panen Lahan Padi Sawah di Kecamatan Kota Tengah pada tahun 2015 seluas 148 hektar. Pada tahun 2015, produksi Padi Sawah di Kecamatan Kota Tengah sebesar 498,36 ton. Sehingga produktivitas Padi Sawah di kecamatan Kota Tengah adalah 3,37 kuintal perhektar.

5.2 Peternakan

Populasi ternak terdiri dari sapi, kuda, dan kambing. Pada tahun 2015, jumlah populasi di Kecamatan Kota Tengah berturut turut 188 ekor, 96 ekor, dan 691 ekor.

Populasi unggas yang terdiri dari ayam kampung, ayam ras, dan itik pada tahun 2015 secara berturut-turut adalah 19.717 ekor, 0 ekor, dan 1.328 ekor.

<https://gorontalokota.bps.go.id/>

<https://gorontalokota.bps.go.id>

5.1 TANAMAN PANGAN

Tabel 5.1.1 Luas Panen, Produksi, dan Produktivitas Padi Sawah di Kecamatan Kota Tengah, 2011-2015

Tahun	Luas Panen (ha)	Produksi (ton)	Produktivitas (kuintal/ha)
(1)	(2)	(3)	(4)
2011	175	1 039,67	59,41
2012	180	1 058,4	58,80
2013	186	1 062,4	57,12
2014	269	1 858,7	69,10
2015	148	498,36	3,37

Sumber: Dinas Kelautan, Perikanan, Pertanian, dan Ketahanan Pangan Kota Gorontalo

Tabel 5.1.2 Luas Panen, Produksi, dan Produktivitas Jagung di Kecamatan Kota Tengah, 2011-2015

Tahun	Luas Panen (ha)	Produksi (ton)	Produktivitas (kuintal/ha)
(1)	(2)	(3)	(4)
2011	49	218,6	44,61
2012	21	112,3	53,49
2013	-	-	-
2014	-	-	-
2015	-	-	-

Sumber: Dinas Kelautan, Perikanan, Pertanian, dan Ketahanan Pangan Kota Gorontalo

Tabel 5.1.3 Luas Panen, Produksi, dan Produktivitas Palawija di Kecamatan Kota Tengah, 2015

Tahun	Luas Panen (ha)	Produksi (ton)
(1)	(2)	(3)
Kedelai	-	-
Kacang Tanah	-	-
Kacang Hijau	-	-
Ubi Jalar	-	-
Ubi Kayu	-	-

Sumber: Dinas Kelautan, Perikanan, Pertanian, dan Ketahanan Pangan Kota Gorontalo

<https://gorontalokota.bps.go.id>

Tabel 5.1.4 Luas Panen, Produksi, dan Produktivitas Sayuran di Kecamatan Kota Tengah, 2015

Tahun	Luas Panen (ha)	Produksi (ton)
(1)	(2)	(3)
Bawang Merah	-	-
Bayam	-	-
Tomat	-	-
Kangkung	-	-
Terung	-	-
Cabai	-	-
Kacang Panjang	-	-

Sumber: Dinas Kelautan, Perikanan, Pertanian, dan Ketahanan Pangan Kota Gorontalo

Tabel 5.1.5 Luas Panen, Produksi, dan Produktivas Buah-buahan di Kecamatan Kota Tengah, 2015

Tahun	Luas Panen (ha)	Produksi (ton)
(1)	(2)	(3)
Pisang	10	10
Mangga	8	8
Jambu Biji	-	-
Pepaya	-	-
Nanas	-	-
Nangka	-	-
Belimbing	-	-
Rambutan	-	-
Jeruk	-	-
Sirsak	-	-

Sumber: Dinas Kelautan, Perikanan, Pertanian, dan Ketahanan Pangan Kota Gorontalo

5.2 PETERNAKAN

Tabel 5.2.1 Populasi Ternak Menurut Jenis Ternak di Kecamatan Kota Tengah (ekor), 2011-2015

Tahun	Sapi	Kuda	Kambing
(1)	(2)	(3)	(4)
2011	206	102	362
2012	186	104	678
2013	188	-	688
2014	186	96	684
2015	188	96	691

Sumber: Dinas Kelautan, Perikanan, Pertanian, dan Ketahanan Pangan Kota Gorontalo

Tabel 5.2.2 Populasi Unggas Menurut Jenis Unggas di Kecamatan Kota Tengah (ekor), 2011-2015

Tahun	Ayam Kampung	Ayam Ras	Itik
(1)	(2)	(3)	(4)
2011	18 535	8 000	1 331
2012	12 879	11 484	1 281
2013	18 000	18 600	1 310
2014	19 330	-	1 315
2015	19 717	-	1 328

Sumber : Dinas Kelautan, Perikanan, Pertanian, dan Ketahanan Pangan Kota Gorontalo

<https://gorontalokota.bpt.go.id>

Tabel 5.2.3 Luas Lahan Tegal/Kebun, Ladang/Huma, dan Lahan yang Sementara Tidak Diusahakan Menurut Kelurahan di Kecamatan Kota Tengah (hektar), 2015

Kabupaten/Kota	Tegal/Kebun	Ladang/Huma	Sementara Tidak Diusahakan
(1)	(2)	(3)	(4)
1. Wumialo	-	-	-
2. Dulalowo	-	-	-
3. Liluwo	-	-	-
4. Pulubala	-	-	-
5. Paguyaman	-	-	-
6. Dulalowo Timur	-	-	-
Kec. Kota Tengah	-	-	-

Sumber/Source: Laporan statistik pertanian tanaman pangan, penggunaan lahan

5.3 HORTIKULTURA

Tabel 5.3.1 Luas Panen Tanaman Sayuran Menurut Kelurahan dan Jenis Sayuran di Kecamatan Kota Tengah, 2015

Kabupaten/Kota	Bawang Merah	Cabai	Kentang	Kubis	Petsai	Lainnya
(1)	(2)	(3)	(4)	(5)	(6)	(7)
1. Wumialo	-	-	-	-	-	-
2. Dulalowo	-	-	-	-	-	-
3. Liluwo	-	-	-	-	-	-
4. Pulubala	-	-	-	-	-	-
5. Paguyaman	-	-	-	-	-	-
6. Dulalowo Timur	-	-	-	-	-	-
Kec. Kota Tengah	-	-	-	-	-	-

Sumber/Source: Dinas pertanian melalui survei pertanian hortikultura

6 PERINDUSTRIAN

<https://gorontaloikota.bps.go.id>

Industri pengolahan adalah suatu kegiatan ekonomi yang melakukan kegiatan mengubah suatu barang dasar secara mekanis, kimia atau dengan tangan sehingga menjadi barang jadi/setengah jadi, dan atau barang yang kurang nilainya menjadi barang yang lebih tinggi nilainya, dan sifatnya lebih dekat kepada pemakai akhir. Termasuk dalam kegiatan ini adalah jasa industri dan pekerjaan perakitan.

Berdasarkan data Dinas Perindustrian, Perdagangan, UMKM, dan PM Kota Gorontalo, Jumlah unit usaha per jenis industri di Kecamatan Kota Tengah sebanyak 213, yang terdiri dari Industri Pangan sebanyak 102, industri sandang sebanyak 6, industri kimia dan bahan bangunan sebanyak 52, industri logam dan elektronika sebanyak 49, dan industri kerajinan sebanyak 4 unit usaha.

6.1 INDUSTRI

Tabel 6.1.1 Jumlah Unit Usaha Perjenis Industri di Kecamatan Kota Tengah, 2015

Jenis Industri	Unit Usaha	Tenaga Kerja	Nilai Investasi (Rp.000)	Nilai Produksi (Rp.000)
(1)	(2)	(3)	(4)	(5)
Industri Pangan	102	185	585 798	4 673 330
Industri Sandang	6	17	127 000	660 000
Industri Kimia dan Bahan Bangunan	52	183	3 997 539	3 390 875
Industri Logam dan Elektronika	49	177	3 348 500	11 031 200
Industri Kerajinan	4	157	210 000	319 000
Jumlah	213	719	8 268 837	20 074 405

Sumber : Dinas Perindagkop UMMK dan PM Kota Gorontalo

7 PERDAGANGAN

<https://gorontaloikota.bps.go.id>

Sektor perdagangan merupakan sektor ekonomi yang banyak diminati oleh semua oleh kalangan masyarakat dalam kegiatan ekonomi baik secara informal maupun formal.

Di Kecamatan Kota Tengah terdapat satu pasar tradisional yang beroperasi setiap harinya yang terletak di Kelurahan Liluwo. Pada tahun 2015 jumlah pedagang besar, pedagang menengah dan pedagang kecil diurutkan 10, 29, dan 16 pedagang.

Jumlah koperasi di Kecamatan Kota Tengah sebanyak 14 unit yang terdiri dari koperasi simpan pinjam sebanyak 4 unit dan koperasi lainnya sebanyak 10 unit. Koperasi lainnya merupakan koperasi pegawai negeri yang terdapat di dinas/kantor yang beralamatkan di Kecamatan Kota Tengah.

Tabel 7.1.1**Jumlah Sarana Perdagangan menurut Kelurahan di Kecamatan Kota Tengah, 2015**

Tahun	Pasar Tradisional	Tempat Pelelangan Ikan
(1)	(2)	(3)
Wumialo	-	-
Dulalowo	-	-
Liluwo	1	-
Pulubala	-	-
Paguyaman	-	-
Dulalowo Timur	-	-

Sumber : Kelurahan Setempat

Tabel 7.1.2 Jumlah Pedagang Menurut Jenis di Kecamatan Kota Tengah, 2013-2015

Tahun	2013	2014	2015
(1)	(2)	(3)	(4)
Pedagang Besar	-	10	10
Pedagang Menengah	3	22	29
Pedagang Kecil	91	77	16

Sumber: Dinas Perindustrian, Perdagangan, UMKM, dan PM Kota Gorontalo

Tabel 7.1.3 Jumlah Koperasi Menurut Kelurahan di Kecamatan Kota Tengah, 2015

Kelurahan	KUD	Koperasi Simpan Pinjam	Koperasi tani	Koperasi Perikanan	Koperasi Lainnya
(1)	(2)	(3)	(4)	(5)	(6)
Wumialo	-	1	-	-	1
Dulalowo	-	1	-	-	-
Liluwo	-	-	-	-	-
Pulubala	-	1	-	-	-
Paguyaman	-	1	-	-	-
Dulalowo Timur	-	-	-	-	9
Jumlah	-	4	-	-	10

Sumber : Kantor Kelurahan Setempat

8 KEUANGAN

<https://gorontalokota.bps.go.id>

PBB merupakan salah satu sumber pendapatan daerah yang ikut berperan dalam pelaksanaan pembangunan. Selama tahun 2015, jumlah PBB yang berhasil dihimpun dari masyarakat di Kecamatan Kota Tengah sebesar Rp. 806.465 770 atau 88,17 persen dari target yang telah ditetapkan. Adapun Kelurahan dengan perolehan pajak terbesar adalah kelurahan Paguyaman yakni sebesar 169.733.368rupiah.

<https://gorontalokota.bps.go.id>

Tabel 8.1 Target dan Realisasi Penerimaan Pajak Bumi dan Bangunan (PBB) Menurut Kelurahan di Kecamatan Kota Tengah, 2015

Kelurahan	Target	Realisasi	Persentase
(1)	(2)	(3)	(4)
Wumialo	168 001 000	141 135 611	84,01
Dulalowo	102 666 161	98 971 352	96,40
Liluwo	163 335 608	169 733 368	103,92
Pulubala	126 000 250	89 099 934	70,71
Paguyaman	174 535 808	154 660 753	88,61
Dulalowo Timur	180 133 871	152 884 752	84,87
Kecamatan Kota Tengah	914 672 697	806 465 770	88,17

Sumber : Dinas Pendapatan Pengelola Keuangan dan Aset Daerah

DATA

MENCERDASKAN BANGSA

— Enlighten The Nation —



**BADAN PUSAT STATISTIK
KOTA GORONTALO**

Jalan Dewi Sartika No. 21, Kota Tengah, Kota Gorontalo
Telp. (0435)-821956, Fax: (0435)-826644,
E-mail: bps7571@bps.go.id
Homepage: <http://gorontalokota.bps.go.id>