

9-89-11.852.

LABEL SEMENTARA  
SENSUS BARANG 2014

Ruang	ID	Lokasi	Petugas
B2209	121.01014540/1	KEC II	MSE

WILDA : 33240010

33 24 . A . 89 01



*Jatayu*

# KECAMATAN PLANTUNGAN

dalam angka  
19 88

DISUSUN OLEH:  
MANTRI STATISTIK KEC. PLANTUNGAN

15.  
ec  
id

Pusat Statistik

BIRO PUSAT STATISTIK

KANTOR STATISTIK



KABUPATEN KENDAL

PROPINSI JAWA TENGAH



314  
Kec  
/MD

Termost PPS

33 24 . A . 89 01

M F N : 16701

MILIK: UPT. PERPUSTAKAAN & DOK. STAT.  
BPS - JAKARTA

# KECAMATAN PLANTUNGAN

dalam angka  
19 88

DISUSUN OLEH:

MANTRI STATISTIK KEC. PLANTUNGAN


BIRO PUSAT STATISTIK

KANTOR STATISTIK



KABUPATEN KENDAL

PROPINSI JAWA TENGAH



33 24 . A . 89 01

# KECAMATAN PLANTUNGAN

dalam angka  
19 88

DISUSUN OLEH:

MANTRI STATISTIK KEC. PLANTUNGAN

BIRO PUSAT STATISTIK

KANTOR STATISTIK



KABUPATEN KENDAL

PROPINSI JAWA TENGAH

K A T A   P E N G A N T A R

---

---

-----Syukur Alkhamdulillah saya panjatkan kepada Tuhan Yang Maha Esa atas segala Karunia dan Rakmat Nya, walau dengan ke-sibukan-kesibukan yang menyita waktu, kini selesailah sudah penyusunan buku "KECAMATAN PLANTUNGAN DALAM ANGKA TAHUN 1986" ini walau masih dalam bentuk yang sangat sederhana sekali, namun tidak mengurangi isi dan makna serta maksud yang tersaji dalam buku ini .

---

Buku ini adalah merupakan Publikasi lanjutan Tahun 1987 dan diterbitkan secara rutin setiap tahun .

---

Bentuk penyajian kali ini pada hakekatnya tidak berbeda dengan publikasi terdahulu, yaitu menyajikan data-data tentang letak geografis, keadaan bidang kependudukan, sosial produksi, ekonomi dan pembangunan di wilayah Kecamatan Plantungan .

Keberhasilan usaha penerbitan ini tidak terlepas berkat peran serta dan kerjasama yang baik dari semua pihak dengan kami.

Maka pada kesempatan ini pula kami sampaikan penghargaan dan rasa terima kasih kepada :

1. Yang Terhormat Bp. Camat Plantungan atas kata sambutannya.
  2. Yang Terhormat Kepala Dinas/Jawatan Niveau Kecamatan Plantungan atas humpunan datanya .
- 

Guna menyempurnakan kekurangan-kekurangan dalam publikasi ini apabila dari Kantor Dinas /Jawatan akan memberikan/ menambah/melengkapi data yang kami sajikan ini kami terima dengan senang hati dan kritik serta saran sangat kami hargai demi untuk perbaikan pada penyajian berikutnya .

---

----- Sekian terima kasih .

---

Plantungan, M E I 1989.-

MANTRI STATISTIK KECAMATAN-  
PLANTUNGAN,

MOKH. NASRULLOH .  
RIP. 340005031 .

DAFTAR ISI

HALAMAN :

HALAMAN MOTTO

Kata Pengantar	i
Daftar isi	ii
Kata Sambutan Bapak Camat Plantungan	iv
Peta Kecamatan Plantungan	1
Letak Geografis Kecamatan Plantungan	2
Tabel Luas Wilayah menurut jenis penggunaan tanah	3
Tabel Banyaknya hari hujan	4
Tabel Banyaknya curah hujan	5
Tabel Pembagian Wilayah Administrasi Pemerintahan	6
Tabel Jumlah Aparat Pemerintahan Desa	7
Tabel Jumlah Sarana Perekonomian	8
Tabel Luas, Jumlah Penduduk dan Kepadatan Penduduk	9
Tabel Jumlah Penduduk menurut jenis kelamin	10
Tabel Jumlah Penduduk menurut Dewasa dan Anak-anak	11
Tabel Jumlah Penduduk, Rumah Tangga dan Rata-rata jiwa	12
Tabel Jumlah Kelahiran, Kematian, Datang dan Pergi	13
Tabel Penduduk Usia 7 - 12 Tahun	14
Tabel Jumlah Penduduk menurut Kewarganegaraan	15
Tabel Jumlah Penduduk menurut Kelompok Umur	16
Tabel Banyaknya Penduduk yang Transmigrasi	17
Tabel Jumlah Bangunan Tempat Tinggal menurut tipe dinding	18
Tabel Jumlah bangunan Tempat Tinggal menurut tipe Atap	19
Tabel Jumlah rumah Tangga menurut penggunaan penerangan	20
Tabel Grafik Perkembangan Penduduk Tahun 1964 - 1988	21
Tabel Piramida Penduduk	22
Tabel Jumlah rumah Tangga Pemakai Sumber air untuk minum	23
Tabel Jumlah rumah Tangga Pemakai Sumber air untuk mandi	24
Tabel Jumlah rumah Tangga menurut penggunaan bahan bakat	25
Tabel Jumlah rumah Tangga menurut penggunaan jamban/kakus	26
Tabel Banyaknya Penduduk menurut Lapangan Pekerjaan	27
Tabel banyaknya Penduduk menurut Pendidikan	28
Tabel Jumlah Sekolah	29
Tabel Jumlah Sekolah Agama	30
Tabel Jumlah Gugus Depan dan Sumber Liris ke Pramukaan	31

LANJUTAN :

Tabel Jumlah sumber didik dalam ke Pramukaan	32
Tabel Jumlah sarana kesehatan	33
Tabel Jumlah Tenaga kesehatan	34
Tabel Jumlah Penderita Cacat	35
Tabel Jumlah Peserta KB. menurut alat yang dipakai	36
Tabel Jumlah Pelanggaran dan Kejahatan	37
Tabel Jumlah Pencurian dan Perampokan	38
Tabel Jumlah Pemeluk Agama	39
Tabel Jumlah Empat Ibadah	40
Tabel Jumlah Nikah, Talak, Cerai dan Rujuk	41
Tabel Jumlah Kesenian	42
Tabel Jumlah Kelompok Cabang Olah Raga	43
Tabel Jumlah Fasilitas/Lapangan Olah Raga	44
Tabel Jumlah Tempat Rekreasi	45
Tabel Luas Tanah Sawah di Kecamatan Piantungan	46
Tabel Luas Areal Tanaman Padi	47
Tabel Luas Tanaman Palawija	48
Tabel Jumlah Tanaman Perkebunan Rakyat	49
Tabel Jumlah Ternak	50
Tabel Jumlah Unggas	51
Tabel Jumlah Produksi Padi dan Palawija	52
Tabel Jumlah Produksi Tanaman Perkebunan Rakyat	53
Tabel Jumlah Produksi Telor Ternak Unggas	54
Tabel Panjang Jalan	55
Tabel Jumlah Kendaraan Bermotor	56
Tabel Jumlah Jembatan	57
Tabel Jumlah kendaraan tidak bermotor	58
Tabel Jumlah Alat Komunikasi	59
Tabel Penerimaan Dana Inpres, Bandes dan Swadaya masyarakat	60

PEMERINTAH KABUPATEN DATI II K E N D A L  
KECAMATAN PLANTUNGAN

---

---

S A M B U T A N

----- Hakekat daripada penyusunan suatu rencana adalah sebagai upaya untuk mewujudkan suatu kondisi "Hari ini harus lebih baik dari hari kemarin dan hari esok yang lebih baik dari hari ini".

---

Sehubungan dengan latar belakang tersebut diatas, maka diterbitkan buku "KECAMATAN PLANTUNGAN DALAM ANGKA TAHUN 1988" oleh Mantri Statistik Kecamatan Plantungan adalah merupakan upaya yang sangat tepat, karena buku itu merupakan sumber informasi untuk kebutuhan penyusunan perencanaan yang terpadu.


Dengan tersedianya berbagai data yang lengkap, maka merupakan suatu langkah yang lebih maju dalam rangka untuk menyusun kebijaksanaan yang lebih awal sesuai dengan tuntutan jaman.

---

Berangkat dari hal tersebut, maka dalam rangka menunjang dan mensukseskan pembangunan di Tahun I REPELITA V sebagai tahapan pembangunan siap tinggal landas, saya minta agar hubungan kerjasama yang baik yang telah terjalin antar Dinas di Kecamatan Plantungan ini terus ditingkatkan dan sehati-hati berpegang pada prinsip dan sikap pelayanan demi kepentingan rakyat banyak, untuk itu dalam pelayanannya hendaknya tetap berpegang kepada kebijaksanaan-kebijaksanaan atasan yang bertumpu situasi dan kondisi serta watak masyarakat Wilayah Kecamatan Plantungan, tetap berpegang pada prinsip lapor ke atas dan kordinasi ke samping.

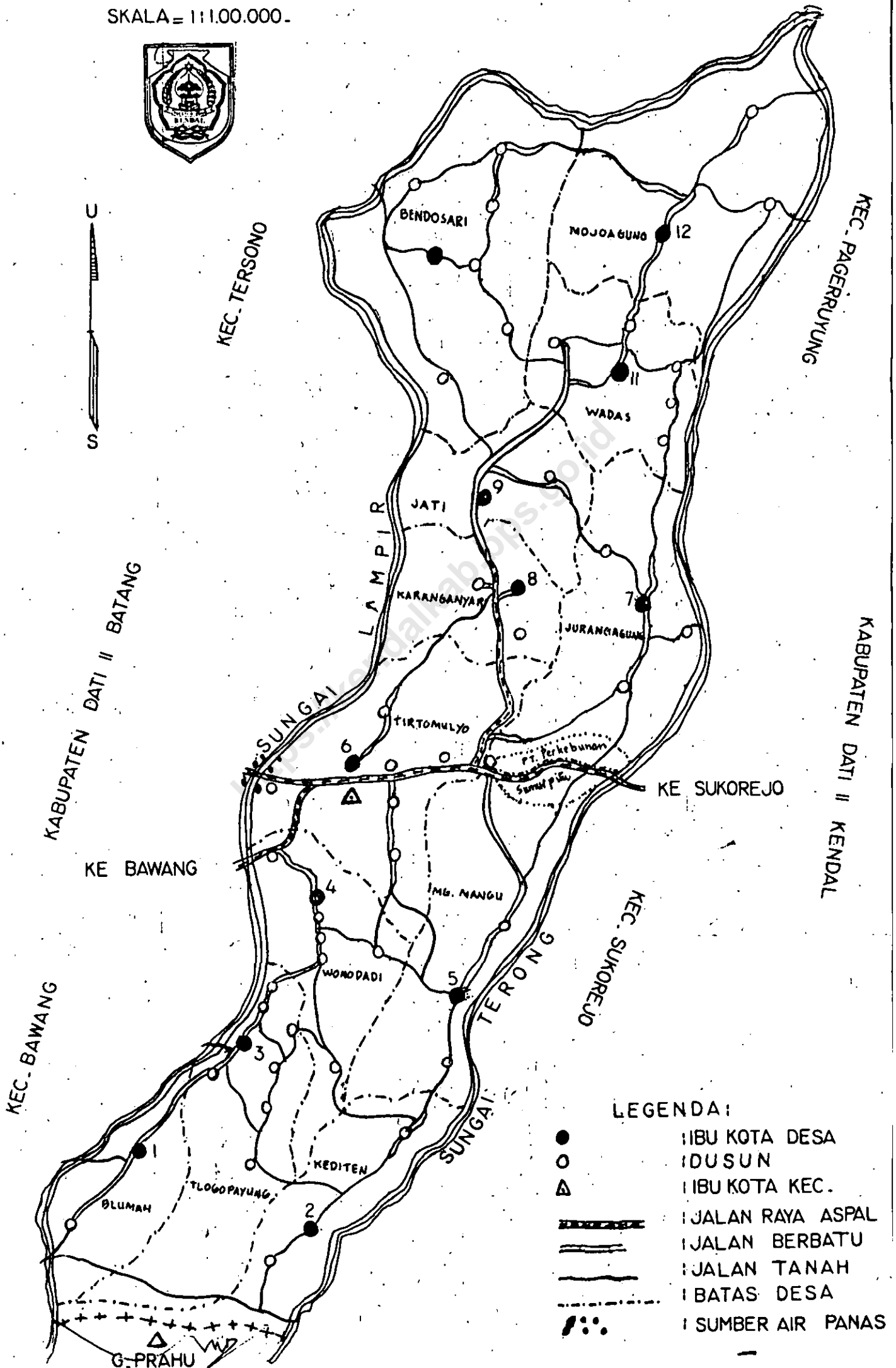
---

----- Semoga buku ini ada manfaatnya .



PETA : KECAMATAN PLANTUNGAN :

SKALA = 1 : 1.00.000.



LEGENDA :

- PUSAT KOTA DESA
- PUSAT DESA
- △ PUSAT KOTA KEC.
- ▬ JALAN RAYA ASPAL
- ▬ JALAN BERBATU
- ▬ JALAN TANAH
- - - BATAS DESA
- ⋯ SUMBER AIR PANAS



Tabel : 1.2. G E O G R A F I S

1. Kecamatan Plantungan terletak di :
    - a. Wilayah Pembantu Bupati : SELOKATON
    - b. Kabupaten Daerah Tingkat II : K E N D A L
    - c. Propinsi Daerah Tingkat I : JAWA TENGAH ;
  2. B a t a s W i l a y a h :
    - a. Sebelah Utara : Kec. Tersono, Kab.Dati II Batang
    - b. Sebelah Timur : Kec. Sukorejo, Kab.Dati II Kendal
    - c. Sebelah Selatan : Gunung Prahur
    - d. Sebelah Barat : Kec. Bawang, Kab.Dati II Batang ;
  3. Jarak dari Ibukota Plantungan ke beberapa kota seperti :
    - a. Kecamatan Sukorejo : 10 KM.
    - b. Kecamatan Bawang : 8 KM.
    - c. Kecamatan Tersono : 13 KM.
    - d. Kantor Pembantu Bupati di Sukorejo : 10 KM.
    - e. Kantor Pemda Tingkat II Kendal : 46 KM.
    - f. Kantor Pemda Tingkat I Jawa Tengah : 76 KM.
  4. Ketinggian tanah :
    - Tertinggi : 1.000 m. d p l.
    - Median : 723 m. d p l .
    - Terendah : 480 m. d p l .
  5. Suhu Udara :
    - Pagi / Siang hari : 19 - 23<sup>o</sup>C.
    - Sore / Malam hari : 22 - 18<sup>o</sup>C.
  6. Kemiringan tanah : 40 - 60 % .
-

Tabel : 1.5. LUAS WILAYAH DI KECAMATAN PLANTUNGAN  
MENURUT PENGGUNAAN TANAH DAN DESA  
KEADAAN TAHUN : 1988.

D e s a	Tanah Sawah Ha.	Tanah Kering Ha.	Bang./ Pekrng Ha.	Hutan Negara Ha.	Lain- lain Ha.	Jumlah Ha.
(1)	(2)	(3)	(4)	(5)	(6)	(7)
1. Blumah	42,08	108,25	9,20	139,00	13,72	312,25
2. Kediten	-	240,70	29,68	350,00	34,12	654,50
3. Tlogopayung	138,21	368,90	51,30	25,00	40,09	623,50
4. Wonodadi	115,00	133,91	116,74	-	35,71	401,36
5. Manggungmangu	78,00	153,82	53,18	-	41,00	326,00
6. Tirtomulyo	82,30	227,80	40,48	22,00	39,72	412,30
7. Jurangagung	125,76	129,84	69,44	-	33,78	358,82
8. Karanganyar	124,00	96,59	21,10	40,00	34,31	336,00
9. J a t i	91,64	7,00	16,00	15,00	17,36	147,00
10. Bendosari	173,86	241,09	51,98	-	45,21	512,14
11. W a d a s	127,00	187,50	45,00	31,70	40,00	431,20
12. Mojoagung	185,00	121,07	25,64	2,00	33,48	367,19
JUMLAH =	1.282, 85	2.016, 47	529, 74	624, 70	428, 50	4.882, 26

Tabel : 1.4.

BANYAKNYA HARI Hujan  
DI KECAMATAN PLANTUNGAN  
TAHUN : 1986 - 1988.

Bulan	1986	1987	1988
(1)	(2)	(3)	(4)
1. Januari	22	23	26
2. Februari	20	27	19
3. Maret	22	16	20
4. April	20	15	13
5. Mei	6	9	13
6. Juni	5	20	6
7. Juli	18	3	4
8. Agustus	4	-	6
9. September	13	-	4
10. Oktober	12	3	18
11. Nopember	15	18	21
12. Desember	24	12	20
JUMLAH =	188	136	170
rata-rata	16	11	14

Sumber data : Juru Pengairan Kec.Plantungan.

Tabel : 1.5.

BANYAKNYA CURAH HUJAN  
DI KECAMATAN PLANTUNGAN  
TAHUN : 1986 - 1988.  
(dalam mm)

Bulan	1986	1987	1988
(1)	(2)	(3)	(4)
1. Januari	761	525	632
2. Februari	661	795	530
3. Maret	383	780	430
4. April	607	409	286
5. Mei	228	163	207
6. Juni	663	110	92
7. Juli	251	42	23
8. Agustus	89	-	49
9. September	145	-	65
10. Oktober	202	3	263
11. Nopember	429	15	440
12. Desember	236	24	483
JUMLAH =	4.655	2.849	3.500
rata-rata	388	237	292

Sumber data : Juru Pengairan Kec. Plantungan.

Tabel : 2.1. PEMBAGIAN WILAYAH ADMINISTRASI PEMERINTAHAN  
DI KECAMATAN PLANTUNGAN  
TAHUN 1988.

Desa Swadaya	Desa Swakanya	Desa Swasembada
(1)	(2)	(3)
-	Blumah	-
-	Kediten	-
-	-	Tlogopayung
-	-	Wonodadi
-	-	Manggungmangu
-	-	Tirtomulyo
-	-	Jurangagung
-	-	Karanganyar
-	J a t i	-
-	Bendosari	-
-	W a d a s	-
-	-	Mojoagung

Tabel : 2.2. JUMLAH APARAT PEMERINTAHAN DESA  
DI KECAMATAN PLANTUNGAN  
TAHUN 1988.

Desa	Perangkat Desa	R K.	R T.
(1)	(2)	(3)	(4)
1. Blumah	7	2	5
2. Kediten	6	3	11
3. Tlogopayung	14	8	19
4. Wonodadi	16	7	29
5. Manggungmangu	10	3	21
6. Tirtomulyo	14	7	25
7. Hurangagung	12	6	24
8. Karanganyar	10	3	12
9. J a t i	8	2	12
10. Bendosari	15	7	17
11. W a d a s	13	6	15
12. Mojoagung	11	3	12
JUMLAH =	138	58	213
TAHUN 1987 :	138	58	213

Tabel : 2.3. JUMLAH SARANA PEREKONOMIAN DI KECAMATAN  
PLANTUNGAN MENURUT DESA PADA AKHIR  
TAHUN : 1988.

Desa	Pasar Umum	Toko	Kios/ Warung	Bank	Koperasi
(1)	(2)	(3)	(4)	(5)	(6)
1. Blumah	-	-8	-	-	-
2. Kediten	-	-	3	-	-
3. Tlogopayung	-	-	5	-	-
4. Wonodadi	1	-	5	-	-
5. Manggungmangu	-	-	2	-	-
6. Tirtomulyo	1	5	21	1	3
7. Jurangagung	-	-	17	-	-
8. Karanganyar	-	-	16	-	-
9. J a t i	-	-9	3	-	-
10. Bendosari	-9	-	9	-	-
11. W a d a s	1	1	7	-	-
12. Mojoagung	-	-	6	-	-
<b>JUMLAH =</b>	<b>3</b>	<b>6</b>	<b>94</b>	<b>1</b>	<b>3</b>
<b>TAHUN 1987 :</b>	<b>3</b>	<b>6</b>	<b>86</b>	<b>1</b>	<b>3</b>

Tabel : 3.1. LUAS, JUMLAH PENDUDUK, KEPADATAN PENDUDUK  
DI KECAMATAN PLANTUNGAN MENURUT DESA  
PADA AKHIR TAHUN : 1988.

D e s a	L u a s (Ha.)	Jumlah Penduduk	Kepadatan per Ha.
(1)	(2)	(3)	(4)
1. B l u m a h	312,25	1.024	3,28
2. Kediten	654,50	938	1,43
3. Tlogopayung	623,50	2.906	4,66
4. Wonodadi	401,36	3.591	8,95
5. Manggungmangu	326,00	2.051	6,29
6. Tirtomulyo	412,30	3.410	8,27
7. Jurangagung	358,82	2.277	6,35
8. Karanganyar	336,00	1.640	4,88
9. J a t i	148,00	983	6,69
10. Bendosari	512,14	2.849	5,56
11. W a d a s	431,20	2.786	6,46
12. Mojoagung	367,19	2.152	5,86
JUMLAH =	4.882,26	26.607	5,45
TAHUN 1987 :	4.882,26	26.380	5,40



Tabel : 3.2. JUMLAH PENDUDUK MENURUT JENIS KELAMIN  
DI KECAMATAN PLANTUNGAN DIPERINCI  
PER DESA PADA AKHIR TAHUN : 1988.

D e s a	Laki-laki	Perempuan	Jumlah
(1)	(2)	(3)	(4)
1. B l u m a h	501	523	1.024
2. Kediten	475	463	938
3. Tlogopayung	1.426	1.480	2.906
4. Wonodadi	1.751	1.840	3.591
5. Manggungmangu	1.009	1.042	2.051
6. Tirtomulyo	1.690	1.720	3.410
7. Jurangagung	1.138	1.139	2.277
8. Karanganyar	785	855	1.640
9. J a t i	484	499	983
10. Bendosari	1.408	1.441	2.849
11. W a d a s	1.392	1.394	2.786
12. Mojoagung	1.051	1.101	2.152
JUMLAH =	13.110	13.497	26.607
TAHUN 1987 :	12.986	13.394	26.380

Tabel : 3.3. JUMLAH PENDUDUK MENURUT DEWASA DAN ANAK  
DI KECAMATAN PLANTUNGAN DIPERINCI  
PER DESA PADA AKHIR TAHUN : 1988.

D e s a	D e w a s a		A n a k - a n a k		J u m l a h	
	Lk.	Pr.	Lk.	Pr.	Lk.	Pr.
(1)	(2)	(3)	(4)	(5)	(6)	(7)
1. B l u m a h	310	339	191	184	501	523
2. Kediten	281	290	194	173	475	463
3. Tlogopayung	858	929	568	551	1.426	1.480
4. Wonodadi	1.066	1.166	685	674	1.751	1.810
5. Manggungmangu	607	651	402	391	1.009	1.042
6. Tirtomulyo	1.028	1.090	662	630	1.690	1.720
7. Jurangagung	683	715	455	424	1.138	1.139
8. Karanganyar	471	541	314	314	785	855
9. J a t i	296	313	188	186	484	499
10. Bendosari	850	910	558	531	1.408	1.441
11. W a d a s	843	877	549	517	1.392	1.394
12. Mojoagung	635	690	416	411	1.051	1101
JUMLAH =	7.928	8.511	5.182	4.986	13.110	13497
TAHUN 1987 :	7.753	8.235	5.233	5.159	12.986	13.394

Tabel : 3.4. PENDUDUK USIA 7 - 12 TAHUN MENURUT STATUS  
PENDIDIKAN DI KECAMATAN PLANTUNGAN DI  
PERINCI PER DESA PADA  
AKHIR TAHUN : 1988.

D e s a	Jumlah	Sekolah	Tdk. Sekolah
(1)	(2)	(3)	(4)
1. Blumah	176	172	-
2. Kediten	163	163	-
3. Tlogopayung	424	420	-
4. Wonodadi	608	606	2
5. Manggungmangu	351	350	1
6. Tirtomulyo	579	578	-
7. Jurangagung	393	391	-
8. Karanganyar	286	286	-
9. J a t i	173	171	2
10. Bendosari	490	490	-
11. W a d a s	478	475	3
12. Mojoagung	370	369	-
JUMLAH =	4.491	4.471	6
TAHUN 1987 :	4.396	4.389	7

Sumber data : - Dinas P & K. Ranting Plantungan.

Tabel : 3.5. JUMLAH PENDUDUK MENURUT KEWARGANEGARAAN  
DI KECAMATAN PLANTUNGAN DIPERINCI PER  
DESA PADA AKHIR TAHUN : 1988.

D e s a	W N I.	W N A.	Jumlah
(1)	(2)	(3)	(4)
1. Blumah	1.024	-	1.024
2. Kediten	938	-	938
3. Tlogopayung	2.906	-	2.906
4. Wonodadi	3.591	-	3.591
5. Manggungmangu	2.051	-	2.051
6. Tirtomulyo	3.409	1	3.410
7. Jurangagung	2.277	-	2.277
8. Karanganyar	1.640	-	1.640
9. J a t i	983	-	983
10. Bendosari	2.849	-	2.849
11. W a d a s	2.786	-	2.786
12. Mojoagung	2.152	-	2.152
JUMLAH =	26.606	1	26.607
TAHUN 1987 :	26.379	1	26.380

Tabel : 3.6. JUMLAH PENDUDUK, RUMAH TANGGA, RATA-RATA JIWA PER RUMAH TANGGA DI KECAMATAN PLANTUNGAN MENURUT DESA PADA AKHIR TAHUN : 1988.

D e s a	Jumlah Penduduk	Jumlah Rumah tngg	Rata-rata jiwa per RMP.
(1)	(2)	(3)	(4)
1. Blumah	1.024	222	4,61
2. Kediten	938	189	4,96
3. Tlogopayung	2.906	579	5,02
4. Wonodadi	3.591	783	4,59
5. Manggungmangu	2.051	444	4,62
6. Tirtomulyo	3.410	821	4,15
7. Jurangagung	2.277	531	4,29
8. Karanganyar	1.640	386	4,25
9. J a t i	983	219	4,49
10. Bendosari	2.849	622	4,58
11. W a d a s	2.786	717	3,89
12. Mojoagung	2.152	446	4,83
JUMLAH =	26.607	5.959	4,47
TAHUN 1987 :	26.380	5.723	4,61

Tabel : 3.7. JUMLAH KELAHIRAN, KEMATIAN, DATANG DAN PINDAH DI KECAMATAN PLANTUNGAN MENURUT DESA SELAMA TAHUN : 1988.

D e s a	Kelahiran	Kematian	Datang	Pindah
(1)	(2)	(3)	(4)	(5)
1. Blumah	5	9	-	-
2. Koditen	13	3	5	-
3. Tlogopayung	49	25	7	4
4. Wonodadi	78	18	10	12
5. Mangungmangu	42	23	1	4
6. Tirtomulye	53	16	22	34
7. Jurangagung	26	20	1	15
8. Karanganyar	33	9	1	9
9. J a t i	8	-	-	-
10. Bendosari	29	18	-	3
11. W a d a s	64	9	11	20
12. Mojoagung	28	12	5	1
JUMLAH =	428	162	x	x
TAHUN 1987 :	467	226	x	x

Tabel : 3.8. JUMLAH PENDUDUK MENURUT KELOMPOK UMUR DAN JENIS KELAMIN DI KECAMATAN PLANTUNGAN PADA AKHIR TAHUN : 1988.

U m u r	Laki-laki	Perempuan	Jumlah
(1)	(2)	(3)	(4)
00 - 04	1.548	1.586	3.234
05 - 09	1.748	1.719	3.467
10 - 14	1.736	1.681	3.467
15 - 19	1.426	1.337	2.763
20 - 24	1.016	1.246	2.262
25 - 29	977	1.129	2.106
30 - 34	854	846	1.700
35 - 39	717	685	1.402
40 - 44	593	678	1.271
45 - 49	621	702	1.323
50 - 54	533	579	1.112
55 - 59	476	499	975
60 +	716	810	1.526
JUMLAH =	13.110	13.497	26.607
TAHUN 1987 :	12.986	13.394	26.380

Tabel : 3.9. BANYAKNYA PENDUDUK YANG MENINGGALKAN DESA UNTUK BERTRANSMIGRASI DI KECAMATAN PLANTUNGAN MENURUT DESA SELAMA TAHUN : 1988.

D e s a	Jumlah K K.	Jumlah Jiwa
(1)	(2)	(3)
1. Blumah	-	-
2. Kediten	-	-
3. Tlogopayung	-	-
4. Wonodadi	4	21
5. Manggungmangu	-	-
6. Tirtomulyo	4	14
7. Jurangagung	-	-
8. Karanganyar	-	-
9. J a t i	-	-
10. Bendosari	-	-
11. W a d a s	-	-
12. Mojoagung	-	-
JUMLAH =	8	35
TAHUN 1987 :	1	6

Sumber data : Sekretariat Kantor Kec. Plantungan.



Tabel : 3.10.

JUMLAH BANGUNAN TEMPAT TINGGAL MENURUT  
TIPE DINDING DI KECAMATAN PLANTUNGAN  
MENURUT DESA PADA AKHIR TAHUN : 1986.

D e s a	Tembok	Tembok	Kayu	Bambu	Jumlah
(1)	(2)	(3)	(4)	(5)	(6)
1. Blumah	6	1	153	67	227
2. Kediten	1	-	97	88	186
3. Tlogopayung	3	-	419	172	594
4. Wonodadi	17	12	603	74	706
5. Manggungmangu	6	4	316	127	453
6. Tirtomulyo	56	32	694	68	850
7. Jurangagung	7	13	526	10	556
8. Karanganyar	4	3	383	13	403
9. J a t i	1	2	212	4	219
10. Bendosari	6	4	607	11	628
11. W a d a s	2	8	691	38	739
12. Mojoagung	1	10	386	14	411
JUMLAH =	110	89	5.087	686	5.972
TAHUN 1987 :	100	82	4.478	682	5.342

Tabel : 3.11. JUMLAH BANGUNAN TEMPAT TINGGAL MENURUT TIPE ATAP DAN LANTAI DI KECAMATAN PLANTUNGAN SERTA DESA PADA AKHIR TAHUN : 1988.

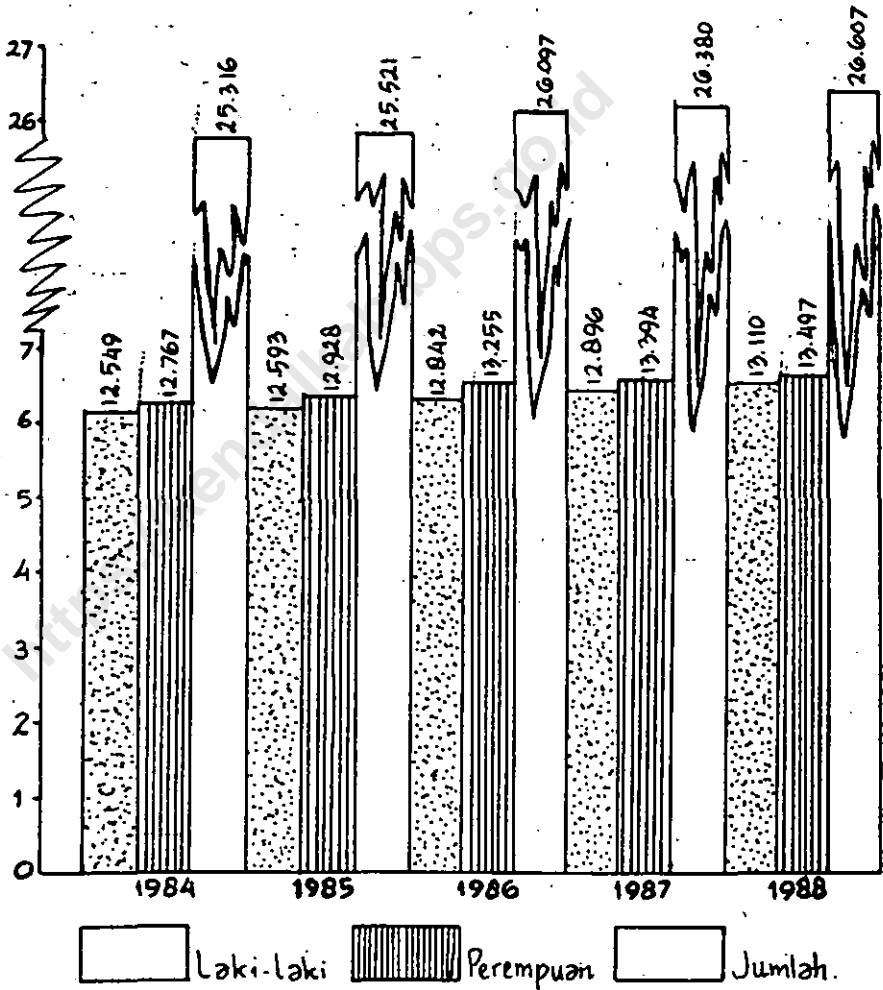
D e s a	A T A P			L A N T A I		
	Song	Genti- ng	Lain- nya	Ubin/ Tegel	Ples- teran	Tanah
(1)	(2)	(3)	(4)	(5)	(6)	(7)
1. Blumah	23	204	-	4	3	220
2. Koditen	38	148	-	2	-	184
3. Plogopayung	54	540	-	4	3	587
4. Wonodadi	72	634	-	13	9	684
5. Manggungmangu	28	425	-	4	31	418
6. Tirtomulyo	23	827	-	61	57	732
7. Jurangagung	18	538	-	7	31	518
8. Karanganyar	11	392	-	3	2	398
9. J a t i	21	198	-	3	2	214
10. Bendosari	51	577	-	2	4	622
11. W a d a s	42	697	-	4	6	729
12. Mojoagung	13	398	-	2	9	400
JUMLAH =	394	5.578	-	109	157	5.706
TAHUN 1987 :	373	4.969	-	104	157	5.081

Tabel : 3.12. JUMLAH RUMAH TANGGA MENURUT PENGGUNAAN  
PENERANGAN DI KECAMATAN PLANTUNGAN TI  
AP DESA PADA AKHIR TAHUN : 1988.

D e s a	Listrik	Minyak tanah	Lainnya	Jumlah
(1)	(2)	(3)	(4)	(5)
1. Blumah	4	218	-	222
2. Kediten	-	169	-	169
3. Tlogopayung	9	570	-	579
4. Wonodadi	141	642	-	783
5. Mangungmangu	-	444	-	444
6. Tirtomulyo	14	810	-	821
7. Jurangagung	-	531	-	531
8. Karanganyar	-	386	-	386
9. J a t i	-	219	-	219
10. Bendosari	-	622	-	622
11. W a d a s	-	717	-	717
12. Mojoagung	-	446	-	446
<b>JUMLAH =</b>	<b>165</b>	<b>5.794</b>	<b>-</b>	<b>5.959</b>
<b>TAHUN 1987 :</b>	<b>163</b>	<b>5.660</b>	<b>-</b>	<b>5.723</b>

Sumber data : - Kaur. Bang. Kec. Plantungan .

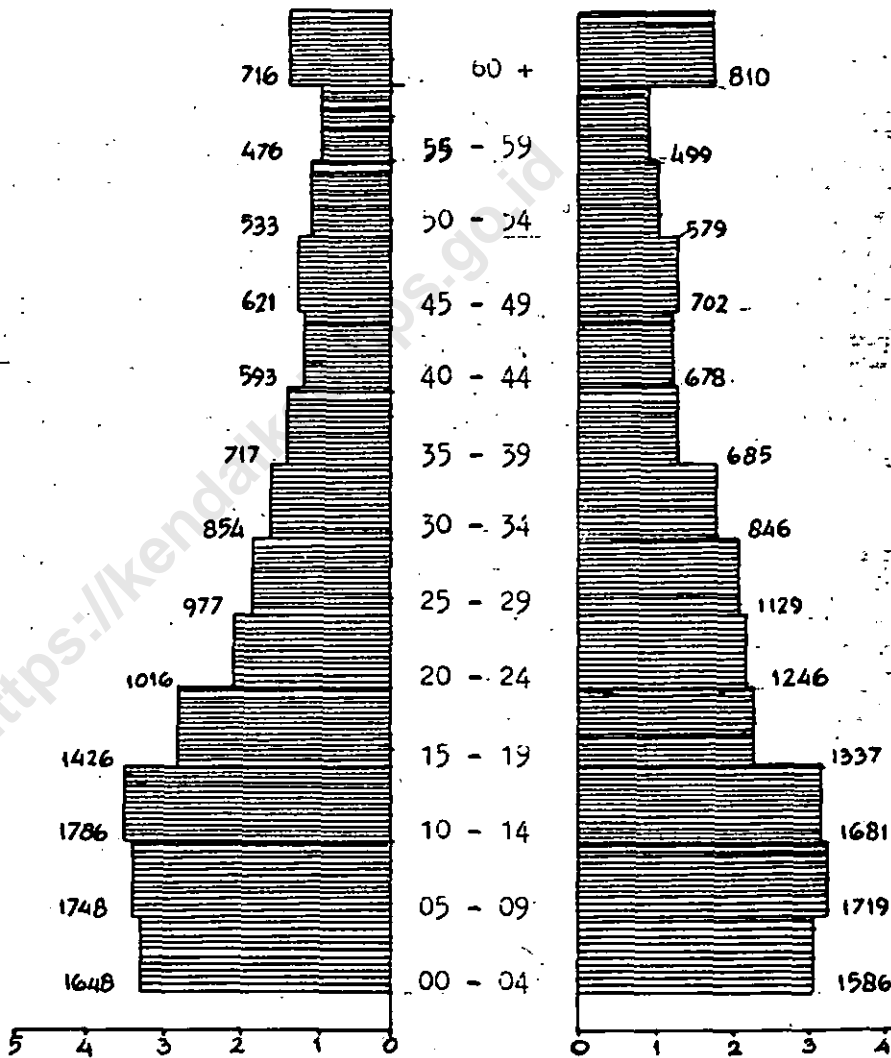
Tabel : 3.13. GRAFIK PERKEMBANGAN PENDUDUK DI  
KECAMATAN PLANTUNGAN SELAMA  
LIMA TAHUN : 1984 - 1988.



Skala = 1 : 2.000

Tabel : 3.14.

PIRAMIDA PENDUDUK DI KECAMATAN  
PLANTUNGAN PADA AGER  
TAHUN : 1988.



Skala = 1:500

Tabel : 3.15. JUMLAH RUMAH TANGGA PEMAKAI SUMBER AIR  
UNTUK MINUM DAN MASAK DI KECAMATAN  
PLANTUNGAN TIAP DESA PADA AKHIR  
TAHUN : 1988.

D e s a	Sumur/ Perigi	Mata air	Sungai/ Danau	Lainnya	Jumlah
(1)	(2)	(3)	(4)	(5)	(6)
1. Blumah	-	198	24	-	222
2. Kediten	2	122	65	-	189
3. Tlogopayung	-	487	92	-	579
4. Wonodadi	7	698	78	-	783
5. Manggungmangu	12	311	121	-	444
6. Tirtomulyo	34	698	89	-	821
7. Jurangagung	44	411	76	-	531
8. Karanganyar	59	223	104	-	386
9. J a t i	7	163	49	-	219
10. Bendosari	10	446	166	-	622
11. W a d a s	13	577	127	-	717
12. Mojoagung	1	347	98	-	446
<b>JUMLAH =</b>	189	4.681	1.089	-	5.959
<b>TAHUN 1987 :</b>	188	4.409	1.126	-	5.723

Sumber data : - Kaur. Bang. Kec.Plantungan .

Tabel : 3.16. JUMLAH RUMAH TANGGA PEMAKAI SUMBER AIR  
UNTUK MANDI DAN CUCI DI KECAMATAN  
PLANTUNGAN TIAP DESA PADA AKHIR  
TAHUN : 1988.

D e s a	Sumur/ Perigi	Mata air	Sungai/ Danasu	Lainnya	Jumlah
(1)	(2)	(3)	(4)	(5)	(6)
1. Blumah	-	98	124	-	222
2. Kediten	2	71	116	-	189
3. Tlogopayung	-	314	195	-	579
4. Wonodadi	7	448	328	-	783
5. Manggungmangu	12	229	203	-	444
6. Tirtomulyo	34	461	326	-	821
7. Jurangagung	44	277	210	-	531
8. Karanganyar	59	164	163	-	386
9. J a t i	7	101	111	-	219
10. Bendosari	10	304	308	-	622
11. W a d a s	13	382	322	-	717
12. Mojoagung	1	264	181	-	446
JUMLAH =	189	3.183	2.587	-	5.959
TAHUN 1987 :	188	3.109	2.426	-	5.723

Sumber data : Kaur. Bang. Kec.Plantungan.

Tabel : 3.17. JUMLAH RUMAH TANGGA MENURUT PENGGUNAAN BAHAN BAKAR UNTUK MASAK DI KECAMATAN PLANTUNGAN TIAP DESA PADA AKHIR TAHUN : 1988.

Desa	Minyak tanah	Kayu bakar/arang	Gas/Listrik	Lainnya	Jumlah
(1)	(2)	(3)	(4)	(5)	(6)
1. Blumah	3	219	-	-	222
2. Kediten	2	187	-	-	189
3. Tlogopayung	5	574	-	-	579
4. Wonodadi	7	776	-	-	783
5. Manggunmangu	3	441	-	-	444
6. Tirtomulyo	21	800	-	-	821
7. Jurangagung	6	525	-	-	531
8. Karanganyar	11	375	-	-	386
9. J a t i	2	217	-	-	219
10. Bendosari	12	610	-	-	622
11. Wadas	9	708	-	-	717
12. Mojoagung	5	441	-	-	446
JUMLAH =	86	5.873	-	-	5.959
TAHUN 1987 :	79	5.644	-	-	5.723

Sumber data : Kaur. Bang. Kec.Plantungan.



Tabel : 3.18. JUMLAH RUMAH TANGGA MENURUT PENGGUNAAN JAMBAL/KAKUS DI KECAMATAN PLANTUNGAN TIAP DESA PADA AKHIR TAHUN : 1988.

D e s a	Sendiri	Bersama	Umum	Lainnya	Jumlah
(1)	(2)	(3)	(4)	(5)	(6)
1. Blumah	11	5	9	197	222
2. Kediten	4	5	9	171	189
3. Tlogorayung	20	8	19	532	579
4. Wonodadi	41	14	34	694	783
5. Manggungmangu	75	9	16	344	444
6. Tirtomulyo	122	44	49	606	821
7. Jurangagung	29	12	18	472	531
8. Karanganyar	19	9	13	345	386
9. J a t i	14	5	10	190	219
10. Bendosari	31	15	22	555	622
11. W a d a s	28	15	19	655	717
12. Mojoagung	21	12	16	397	446
JUMLAH =	415	152	234	5.158	5.959
TAHUN 1987 :	401	133	212	4.977	5.723

Sumber data : Kaur. Bang. Kec. Plantungan.

Tabel ; 3.19. BANYAKNYA PENDUDUK DI KECAMATAN PLANTUNGAN  
DIPERINCI MENURUT LAPANGAN PEKERJAAN PADA  
AKHIR TAHUN : 1987 - 1988.

J e n i s	1987	1988
(1)	(2)	(3)
1. Petani sendiri	5.167	5.202
2. Buruh tani	2.730	2.700
3. M e l a y a n	-	-
4. Pengusaha	12	14
5. Buruh industri	324	525
6. Buruh bangunan	500	514
7. P e d a g a n g	709	753
8. Buruh angkutan	138	139
9. Pegawai Negeri Sipil/ABRI	303	308
10. Pensiunan	63	65
11. Lain - lain	4.136	3.933
JUMLAH =	14.274	14.153

Tabel : 3.20. BANYAKNYA PENDUDUK DI RECAPITAN PLANTUNGAN  
DIPERIKSI MENURUT PENDIDIKAN YG.DITAMATEKAN  
PADA AGERIL TAHUN : 1987 - 1988.

J e n i s	1987	1988
(1)	(2)	(3)
1. Tamat Perguruan Tinggi	3	3
2. Tamat Akademi	24	27
3. Tamat S M T A.	465	486
4. Tamat S M T P.	765	766
5. Tamat S D.	9.859	10.098
6. Tidak tamat S D.	4.962	4.898
7. Belum tamat S D.	4.314	4.435
8. Tidak sekolah	2.185	2.660
JUMLAH =	22.577	23.373

Tabel : 4.1.1. JUMLAH SEKOLAH DI KECAMATAN PLANTUNGAN  
MENURUT JENIS SEKOLAH DAN DESA  
PADA AKHIR TAHUN : 1988.

Desa	TK.	SD. Be geri	SD. IN PRES	SD. Swst	SMP. Umum	SMP. Kejur	Jumlah
(1)	(2)	(3)	(4)	(5)	(6)	(7)	(8)
1. Blumah	-	1	-	-	-	-	1
2. Aediten	-	1	1	-	-	-	2
3. Tlogopayung	-	1	2	-	-	-	3
4. Wonodadi	1	1	2	-	-	-	4
5. Manggungmangu	-	1	1	-	-	-	2
6. Tirtomulyo	2	2	2	-	1	-	7
7. Jurangagung	1	1	1	-	-	-	3
8. Karanganyar	-	1	1	-	-	-	2
9. J a t i	-	-	1	-	-	-	1
10. Bendosari	-	2	2	-	-	-	4
11. W a d a s	-	1	2	-	-	-	3
12. Mojoagung	2	1	1	-	-	-	4
JUNTAH =	6	13	16	-	4	-	36
TAHUN 1987 :	7	13	16	-	1	-	37

Sumber data : Dinas P & K. Manting Plantungan.

Tabel : 4.1.2. JUMLAH SEKOLAH AGAMA ISLAM DI KECAMATAN PLANTUNGAN MENURUT DESA PADA AKHIR TAHUN : 1988.

D e s a	Ibtida- iyah	Tsana- wiyah	Aliyah	Pesan- tren	Jumlah
(1)	(2)	(3)	(4)	(5)	(6)
1. Blumash	-	-	-	-	-
2. Kediten	-	-	-	-	-
3. Tlogopayung	-	-	-	1	1
4. Wonodadi	1	-	-	1	2
5. Manggungmangu	-	-	-	-	-
6. Tirtomulyo	1	-	-	-	1
7. Jurangagung	1	1	-	-	2
8. Karanganyar	-	-	-	-	-
9. J a t i	1	-	-	-	1
10. Bendosari	1	-	-	-	1
11. W a d a s	1	-	-	-	1
12. Mojoagung	1	-	-	-	1
JUMLAH =	7	1	-	2	10
TAHUN 1987 :	7	-	-	2	9

Sumber data : Lik. Penda. Islam Kec.Plantungan.

Tabel : 4.1.3. JUMLAH GUGUS DEPAN DAN SUMBER DIDIK DALAM KEPRAMUKAAN DI KECAMATAN PLANTUNGAN MENU RUT DESA PADA AKHIR TAHUN : 1988.

D e s a	Gudep	Majlis Pembgg	Andalan	Pembina	Jumlah
(1)	(2)	(3)	(4)	(5)	(6)
1. Blumah	1	1	-	2	3
2. Kediten	2	1	-	4	5
3. Tlogopayung	3	1	-	6	7
4. Wonodadi	4	1	-	8	9
5. Manggungmangu	2	1	-	4	5
6. Tirtomulyo	6	2	2	12	16
7. Jurangagung	3	1	-	6	7
8. Karanganyar	2	1	-	4	5
9. J a t i	2	1	-	4	5
10. Bendosari	5	1	-	10	11
11. W a d a s	4	1	-	8	9
12. Mojoagung	3	1	-	6	7
JUMLAH =	37	13	2	74	89
TAHUN 1987 :	38	13	-	74	87

Sumber data : Ka.Kwarran Plantungan.

Tabel : 4.1.4. JUMLAH SUMBER DIDIK DALAM KEPRAMUKAAN  
DI KECAMATAN PLANTUNGAN MENURUT DESA  
RADA AKHIR TAHUN : 1988.

D e s a	Pendega	Penegak	Pengga- lang	Siaga	Jumlah
(1)	(2)	(3)	(4)	(5)	(6)
1. Blumah	-	-	39	69	108
2. Kediton	-	-	54	62	116
3. Tlogopayung	-	-	90	126	216
4. Wonodadi	-	-	180	259	439
5. Manggunmangu	-	-	97	125	222
6. Tirtomulyo	-	3	379	171	553
7. Jurangagung	-	-	121	99	220
8. Karanganyar	-	-	83	86	169
9. J a t i	-	-	51	42	93
10. Bendosari	-	-	145	157	302
11. W a d a s	-	-	126	133	259
12. Mojoagung	-	-	110	115	225
JUMLAH =	-	3	1.475	1.444	2.922
TAHUN 1987 :	-	3	1.600	1.435	3.038

Sumber data : Ka.Kwarren Plantungan .

Tabel : 4.2.1. JUMLAH SARANA KESEHATAN DI KECAMATAN  
PLANTUNGAN MENURUT DESA PADA  
AKHIR TAHUN : 1988.

D e s a	Poli- klinik	Puskes- mas	Puskes Pembt.	RS. Ber- salin	T P. Dokter	Pos KB. Desa
(1)	(2)	(3)	(4)	(5)	(6)	(7)
1. Blumah	-	-	-	-	-	1
2. Kediten	-	-	-	-	-	1
3. Tlogopayung	-	-	1	-	-	1
4. Wonodadi	-	-	-	-	-	1
5. Manggungmangu	-	-	-	-	-	1
6. Tirtomulyo	1	1	-	-	1	1
7. Jurangagung	-	-	-	-	-	1
8. Karanganyar	-	-	-	-	-	1
9. J a t i	-	-	-	-	-	1
10. Bendosari	-	-	-	-	-	1
11. W a d a s	-	1	1	-	-	1
12. Mojoagung	-	-	-	-	-	1
JUMLAH =	1	1	2	-	1	12
TAHUN 1987 :	1	1	2	-	1	12

Sumber data : Ka. Puskesmas Plantungan.



Tabel : 4.2.2. JUMLAH TENAGA KESEHATAN DI KECAMATAN PLANTUNGAN MENURUT DESA PADA AKHIR TAHUN : 1988.

D e s a	Dokter	Mantri/ Perawat	Bidan	Dukun
(1)	(2)	(3)	(4)	(5)
1. Blumah	-	-	-	1
2. Kediten	-	-	-	2
3. Tlogopayung	-	-	-	4
4. Wonodadi	-	4	-	3
5. Manggungmangu	-	1	-	3
6. Tirtomulyo	1	3	1	3
7. Jurangagung	-	-	-	3
8. Karanganyar	-	-	-	1
9. J a t i	-	-	-	2
10. Bendosari	-	-	-	3
11. W a d a s	-	1	-	4
12. Mojoagung	-	-	-	3
JUMLAH =	1	6	1	32
TAHUN 1987 :	1	4	1	34

Sumber data : Ka. Puskesmas Plantungan.

Tabel : 4.2.3. JUMLAH PENDERITA CACAT DI KECAMATAN  
PLANTUNGAN MENURUT DESA PADA  
AKHIR TAHUN : 1988.

D e s a	Tuna Mental	Tuna Netra	Tuna Rungu/ Wicara	Cacat Tubuh	Tjina Ganda	Jumlah
(1)	(2)	(3)	(4)	(5)	(6)	(7)
1. Blumah	-	1	-	-	-	1
2. Kediten	-	-	-	-	-	-
3. Tlogopayung	1	6	-	-	-	7
4. Wonodadi	1	5	2	2	-	10
5. Tirtomulyo	1	5	2	1	1	10
6. Manggungmangu	-	2	-	3	-	5
7. Jurangagung	1	-	-	2	-	3
8. Karanganyar	-	-	1	6	-	7
9. J a t i	-	-	2	4	-	6
10. Bendosari	1	1	-	3	-	5
11. W a d a s	-	4	4	-	-	8
12. Mojoagung	-	-	1	6	-	7
<b>JUMLAH =</b>	5	24	12	27	1	69
<b>TAHUN 1987 :</b>	5	24	12	33	1	75

Sumber data : Petugas Sosial Kec. Plantungan.

Tabel : 4.2.4. JUMLAH PESERTA KB. MENURUT ALAT YANG DIPAKAI DI KECAMATAN PLANTUNGAN TIAP DESA PADA AKHIR TAHUN : 1988.

D e s a	TUD.	Bil	Kon- dom	MOP.	MOW.	Lain- nya	Jumlah
(1)	(2)	(3)	(4)	(5)	(6)	(7)	(8)
1. Blumah	11	114	-	-	-	4	129
2. Keaiten	90	32	-	-	-	-	122
3. Tlogopayang	17	289	-	-	-	21	327
4. Wonodani	98	281	-	-	-	45	424
5. Manggungmangu	104	195	2	-	17	22	340
6. Tirtomulyo	236	122	14	4	10	55	441
7. Jurangagung	274	80	1	-	4	3	362
8. Karanganyar	181	2	1	1	1	7	193
9. J a t i	6	124	1	-	-	6	137
10. Bendosari	59	331	-	-	2	4	396
11. W a d a s	109	234	-	-	-	-	343
12. Mojoagung	124	120	-	-	-	9	253
JUMLAH =	1.309	1.924	19	5	34	176	3.467
TAHUN 1987 :	1.439	1.544	24	4	34	101	3.146

Sumber data : P.PLKB. Kec.Plantungan

Tabel : 4.3.1. JUMLAH PELANGGARAN DAN KEJAHATAN YANG DI LAPORKAN KE POLISI DI KECAMATAN PLANTUNGAN MENURUT DESA SELAMA TAHUN : 1988.

D e s a	Pelanggaran	Kejahatan	Jumlah
(1)	(2)	(3)	(4)
1. Blumah	-	-	-
2. Kediten	-	-	-
3. Tlogopayung	-	-	-
4. Wonodadi	-	-	-
5. Manggungmangu	-	+	-
6. Tirtomulyo	-	1	1
7. Jurangagung	2	-	2
8. Karanganyar	-	-	-
9. J a t i	-	-	-
10. Bendosari	-	1	1
11. Wadas	-	-	-
12. Mojoagung	-	-	-
JUMLAH =	2	2	4
TAHUN 1987 :	5	3	8

Sumber data : Kapolsek. Plantungan

Tabel : 4.3.2. JUMLAH PENCURIAN DAN PERAMPOKAN YANG DI LAPORKAN KE POLISI DI KECAMATAN PLANTUNGAN MENURUT DESA SELAMA TAHUN : 1988.

D e s a	Pencurian	Perampokan	Jumlah
(1)	(2)	(3)	(4)
1. Blumah	-	-	-
2. Kediten	-	-	-
3. Tlogopayung	-	-	-
4. Wonodadi	2	-	2
5. Manggungmangu	-	-	-
6. Tirtomulyo	1	-	1
7. Jurangagung	-	-	-
8. Karanganyar	-	-	-
9. J a t i	-	-	-
10. Bendosari	-	-	-
11. W a d a s	2	-	2
12. Mojoagung	-	-	-
JUMLAH =	5	-	5
TAHUN 1987 :	1	-	1

Sumber data : Kapolsek. Plantungan

Tabel : 4.4.1. JUMLAH PEMELUK AGAMA DI KECAMATAN PLANTUNGAN MENURUT DESA PADA AKHIR TAHUN : 1988.

Desa	Islam	Krist. Kathk	Krist. Protes	Hindu	Budda	Jumlah
(1)	(2)	(3)	(4)	(5)	(6)	(7)
1. Blumah	1.024	-	-	-	-	1.024
2. Keditem	936	-	2	-	-	938
3. Tlogopayung	2.906	-	-	-	-	2.906
4. Wonodadi	3.591	-	-	-	-	3.591
5. Manggungmangu	2.001	24	-	26	-	2.051
6. Tirtomulyo	3.252	82	74	-	2	3.410
7. Jurangagung	2.273	4	-	-	-	2.277
8. Karanganyar	1.640	-	-	-	-	1.640
9. J a t i	983	-	-	-	-	983
10. Bendosari	2.838	11	-	-	-	2.849
11. W a d a s	2.785	1	-	-	-	2.786
12. Mojoagung	2.152	-	-	-	-	2.152
JUMLAH =	26.407	122	76	26	2	26.607
TAHUN 1987 :	26.187	117	74	-	2	26.380

Tabel : 4.4.2. JUMLAH TEMPAT IBADAH DI KECAMATAN  
PLANTUNGAN MENURUT DESA PADA  
AKHIR TAHUN : 1988.

D e s a	Masjid	Surau/ Langgar	Gereja	Pura	Vihara	Jumlah
(1)	(2)	(3)	(4)	(5)	(6)	(7)
1. Blumah	2	6	-	-	-	8
2. Kediten	3	3	-	-	-	6
3. Tlogopayung	6	17	-	-	-	23
4. Wonodadi	1	29	-	-	-	30
5. Manggungmangu	1	11	-	-	-	12
6. Tirtomulyo	1	15	1	-	-	17
7. Jurangagung	3	13	1	-	-	17
8. Karanganyar	1	8	-	-	-	9
9. J a t i	2	5	-	-	-	7
10. Bendosari	6	21	-	-	-	27
11. W a d a s	6	13	-	-	-	19
12. Mojoagung	3	14	-	-	-	17
JUMLAH =	35	155	2	2	-	192
TAHUN 1987 :	35	155	2	-	-	192

Sumber data : Ka. KUA. Kec. Plantungan.

Tabel : 4.4.3. JUMLAH NIKAH, TALAK, CERAI DAN RUJUK  
DI KECAMATAN PLANTUNGAN MENURUT DESA  
SELAMA TAHUN : 1988.

D e s a	Nikah	Talak	Cerai	Rujuk	Jumlah
(1)	(2)	(3)	(4)	(5)	(6)
1. Blumah	11	3	1	-	15
2. Kediten	15	4	-	-	19
3. Tlogopayung	24	1	-	-	25
4. Wonodadi	26	4	1	-	31
5. Manggungmangu	33	4	1	-	38
6. Tirtomulyo	26	8	3	-	37
7. Jurangagung	22	4	1	-	27
8. Karanganyar	18	-	1	-	19
9. J a t i	4	2	1	-	7
10. Bendosari	28	5	-	-	33
11. W a d a s	34	5	1	-	40
12. Mojoagung	19	3	-	-	22
JUMLAH =	269	43	9	-	312
TAHUN 1987 :	280	42	14	1	337

Sumber data : Ka. KUA, Kec. Plantungan.



Tabel : 4.5.1. JUMLAH KESENIAN YANG ADA DI KECAMATAN  
PLANTUNGAN MENURUT DESA PADA  
AKHIR TAHUN : 1988.

D e s a	Sandi- wara	Wy.Org./ Ktrpk.	Tari- tarian	Musik/ S.Suara	Lainnya
(1)	(2)	(3)	(4)	(5)	(6)
1. Blusah	-	-	-	-	2
2. Kediten	-	-	-	-	2
3. Tlogopayung	-	-	-	-	1
4. Wonodadi	-	-	1	-	6
5. Manggungmangu	-	1	-	-	2
6. Tirtomulyo	-	1	1	1	2
7. Jurangagung	-	1	1	1	1
8. Karanganyar	-	-	-	2	2
9. J e t i	-	-	-	-	2
10. Bondosari	-	+	-	1	1
11. W e d a s	-	-	-	1	1
12. Mojocagung	-	-	-	1	1
JUMLAH	-	3	3	6	22
TAHUN 1987 :	-	3	3	6	23

Sumber data : Lit. Kebudayaan Kec.Plantungan.

Tabel : 4.5.2. JUMLAH KELOMPOK CABANG OLAH RAGA DI  
KECAMATAN PLANTUNGAN MENURUT DESA  
PADA AKHIR TAHUN : 1988.

D e s a	Sepak bola	Volly ball	Bulu tngks.	Tennis meja	Lain- nya	Jumlah
(1)	(2)	(3)	(4)	(5)	(6)	(7)
1. Blumah	-	1	-	-	-	1
2. Kediten	-	1	-	-	-	1
3. Tlogopayung	1	-	-	-	-	1
4. Wonodadi	1	2	1	2	1	7
5. Manggunmangu	1	2	-	-	-	3
6. Tirtomulyo	1	4	2	4	1	12
7. Jurangagung	1	1	1	-	-	3
8. Karanganyar	1	2	1	2	-	6
9. J a t i	1	1	1	-	-	3
10. Bendosari	1	1	1	-	-	3
11. W a d a s	1	1	1	2	1	6
12. Mojoagung	1	1	-	2	-	4
Jumlah =	10	17	8	12	3	50
TAHUN 1987 :	10	17	8	12	3	50

Sumber data : Lik. Olah Raga kec.Plantungan.

Tabel : 4.5.3. JUMLAH FASILITAS/LAPANGAN OLAH RAGA  
DI KECAMATAN PLANTUNGAN MENURUT DESA  
PADA AKHIR TAHUN : 1988.

D e s a	Sepak bola	Volley ball	Bulu- tngks.	Tennis meja	Lain- nya	Jumlah
(1)	(2)	(3)	(4)	(5)	(6)	(7)
1. Blumah	-	1	-	-	-	1
2. Kediten	-	1	-	-	-	1
3. Tlogopayung	1	-	-	-	-	1
4. Wonodadi	1	1	1	1	-	4
5. Mangungmangu	-	1	-	-	-	1
6. Tirtomulyo	1	3	2	2	1	9
7. Jurangagung	2	2	1	-	-	5
8. Karanganyar	1	2	2	1	-	6
9. J a t i	1	1	2	-	-	4
10. Bendosari	1	2	1	-	-	4
11. Wadas	1	1	1	1	-	4
12. Mojoagung	1	1	-	1	-	3
<b>JUMLAH =</b>	10	16	10	6	1	43
<b>TAHUN 1987 :</b>	10	16	10	6	1	43

Sumber data : Lik. Olah Raga Kcc. Plantungan.

Tabel : 4.5.4. JUMLAH TEMPAT REKREASI DI KECAMATAN  
PLANTUNGAN MENURUT DESA PADA  
AKHIR TAHUN : 1988.

D e s a	Gedung Bioskup	Pertunj. Kesenian	Kolam Renang	Temp. Rek. lain	Jumlah
(1)	(2)	(3)	(4)	(5)	(6)
1. Blumah	-	-	-	-	-
2. Kediten	-	-	-	-	-
3. Tlogopayung	-	-	-	1	1
4. Wonodadi	-	-	-	-	-
5. Manggungmangu	-	-	-	-	-
6. Tirtomulyo	-	-	-	1	1
7. Jurangagung	-	-	-	-	-
8. Karanganyar	-	-	-	-	-
9. J a t i	-	-	-	-	-
10. Bendosari	-	-	-	-	-
11. W a d a s	-	-	-	-	-
12. Mojoagung	-	-	-	-	-
JUMLAH =	-	-	-	2	2
TAHUN 1987 :	-	-	-	2	2

Tabel : 5.1. **STATUS TANAH SAWAH DI KABUPATEN BLAWANG  
KABUPATEN JEMBER TAHUN 1987 DAN 1988**  
Tahun : 1988.

D e s a	Irigasi Tehnis Ha.	Setengah Tehnis Ha.	Irigasi Sederhana Ha.	Tadah hujan Ha.	Jumlah Ha.
(1)	(2)	(3)	(4)	(5)	(6)
1. Blumah	-	-	42,075	-	42,075
2. Kediten	-	-	-	-	-
3. Tlogopayung	-	-	138,210	-	138,210
4. Wonodadi	50,000	-	65,000	-	115,000
5. Manggungmangu	-	-	78,000	-	78,000
6. Tirtomulyo	-	-	82,298	-	82,298
7. Jurangagung	2,485	-	123,275	-	125,760
8. Karanganyar	104,000	-	20,000	-	124,000
9. J a t i	-	91,640	-	-	91,640
10. Bendosari	-	-	173,869	-	173,869
11. W a d a s	-	86,000	41,000	-	127,000
12. Mojoagung	-	-	185,000	-	185,000
JUMLAH =	156,485	137,640	948,718	-	1282,843
TAHUN 1987 :	156,485	177,640	948,718	-	1.282,843

Tabel : 5.2. LUAS AREAL TANAMAN PADI DI PEGAYATAN  
PLANTUNGAN MENURUT MUSIM DAN DESA  
SELAMA TAHUN : 1988

D e s a	Rendengan Ha.	G a d u Ha.	Jumlah Ha..
(1)	(2)	(3)	(4)
1. Blumah	39,000	-	39,000
2. Kediten	-	-	-
3. Tlogopayung	115,000	15,000	130,000
4. Wonodadi	110,000	6,000	116,000
5. Manggungmangu	79,000	-	79,000
6. Tirtomulyo	83,000	2,000	85,000
7. Jurangagung	125,000	8,000	133,000
8. Karanganyar	124,000	12,000	136,000
9. K a t i	91,000	15,000	106,000
10. Bendosari	173,000	95,000	268,000
11. W a d a s	127,000	31,000	158,000
12. Mojoagung	184,000	185,000	369,000
JUMLAH =	1.250,000	368,000	1.618,000
TAHUN 1987 :	1.448,000	488,000	1.929,000

Sumber data : Dipertan Ranting Plantungan.

Tabel : 5.3. LUAS TANAMAN PALAWIJA DI KECAMATAN  
PLANTUNGAN DIPERINCI PER DESA  
SELAMA TAHUN : 1988.  
(HEKTARE)

Desa	Jagung	Ubi kayu	Ubi jalar	Kacang tanah	Kacang kedelai
(1)	(2)	(3)	(4)	(5)	(6)
1. Blumah	136,00	55,00	2,00	-	-
2. Kediten	75,00	67,00	3,00	-	-
3. Tlogopayung	150,00	30,00	7,00	2,00	2,00
4. Wonodadi	175,00	48,00	9,00	5,00	2,00
5. Manggungmangu	55,00	61,00	2,00	-	-
6. Tirtomulyo	146,00	45,00	5,00	20,00	3,00
7. Jurangagung	139,00	48,00	5,00	15,00	1,00
8. Karanganyar	185,00	51,00	6,00	20,00	2,00
9. J a t i	65,00	5,00	5,00	15,00	1,00
10. Bendosari	169,00	48,00	6,00	15,00	1,00
11. W a d a s	147,00	43,00	6,00	20,00	2,00
12. Mojoagung	50,00	39,00	4,00	4,00	2,00
JJMLAH =	1552,00	540,00	60,00	116,00	16,00
TAHUN 1987 :	1559,00	414,00	175,00	198,00	12,00

Sumber data : Ka. Dipertan Kerting Plantungan.

Tabel : 5.4. JUMLAH TANAMAN PERKEBUNAN RAKYAT DI  
KECAMATAN PLANTUNGAN MENURUT DESA  
AKHIR TAHUN : 1988.  
( pohon )

D e s a	Cengkeh	K o p i	Kelapa	Mlinjo	Tembako
(1)	(2)	(3)	(4)	(5)	(6)
1. Blumah	1.609	6.195	2	-	128.000
2. Kediten	1.912	8.755	-	-	154.000
3. Tlogopayung	2.850	30.880	-	334	24.000
4. Wonodadi	82.467	119.560	349	986	-
5. Manggungmangu	5.854	261.080	118	469	30.000
6. Tirtomulyo	29.340	61.089	2.167	3.538	-
7. Jurangagung	8.232	53.490	543	2.685	-
8. Karanganyar	6.684	21.572	305	569	-
9. J a t i	848	670	230	254	-
10. Bendosari	5.668	36.200	196	7.302	-
11. W a d a s	4.141	7.070	328	2.140	-
12. Mojoagung	3.137	9.950	283	2.478	-
JUMLAH =	152.742	615.511	4.521	20.755	836.000
TAHUN 1987 :	148.329	589.746	3.051	14.851	323.000

Sumber data : Dinas Perkebunan Kec.Plantungan.



Tabel : 5.5. JUMLAH TERNAK DI KECAMATAN PLANTUNGAN  
DIPERINCI PER DESA PADA  
AKHIR TAHUN : 1988.  
( ekor )

D e s a	Sapi Perah	Sapi Biasa	Kerbau	Kuda	Kambing/ Domba
(1)	(2)	(3)	(4)	(5)	(6)
1. Blumah	-	29	-	-	539
2. Kediten	-	26	-	-	1.584
3. Tlogopayung	-	189	-	-	861
4. Wonodadi	-	170	-	1	546
5. Manggungmangu	-	234	-	-	598
6. Tirtomulyo	-	193	-	1	468
7. Jurangagung	-	250	-	-	922
8. Karanganyar	-	182	-	-	689
9. J a t i	-	10	49	-	172
10. Bendosari	-	89	99	-	678
11. W a d a s	-	247	-	-	498
12. Mojoagung	-	-	168	-	706
JUMLAH =	-	1.619	316	2	8.261
TAHUN 1987 :	-	1.642	316	2	8.017

Sumber data : Dinas Peternakan Kec.Plantungan.

Tabel : 5.6. JUMLAH UNGGAS DI KECAMATAN PLANTUNGAN  
DIPERINCI PER DESA PADA  
AKHIR TAHUN ; 1988.  
( ekor )

D e s a	Ayam Kampung	Ayam Petelor	Itik/ Bebek	Itik Manila/ Entog
(1)	(2)	(3)	(4)	(5)
1. Blumah	1.108	-	101	638
2. Kediten	1.654	-	-	622
3. Tlogopayung	1.864	-	58	781
4. Wonodadi	2.436	-	-	509
5. Manggungmangu	2.092	-	105	609
6. Tirtomulyo	1.986	5.650	30	742
7. Jurangagung	1.267	-	13	578
8. Karanganyar	2.198	-	244	398
9. J a t i	1.124	400	80	469
10. Bendosari	2.668	-	528	698
11. W a d a s	1.359	-	45	708
12. Mojoagung	1.586	150	1.140	782
JUMLAH =	21.342	6.200	2.344	7.534
TAHUN 1987 :	21.147	3.843	2.705	7.007

Sumber data : Dinas Peternakan Kec.Plantungan.

Tabel : 5.7. JUMLAH PRODUKSI PADI DAN PALAWIJA DI  
KECAMATAN PLANTUNGAN MENURUT DESA  
AKHIR TAHUN : 1988.  
( kwintal )

D e s a	Padi	Jagung	Ketela Pohon	Ketela Rambat	Kacang tanah	Kacang Kdlai
(1)	(2)	(3)	(4)	(5)	(6)	(7)
1. Blumah	1.721	2.304	4.879	159	-	-
2. Kediten	-	1.654	5.969	238	-	-
3. Tlogopayung	5.736	3.456	2.696	563	22	12
4. Wonodadi	5.118	4.204	4.287	724	58	14
5. Manggungmangu	3.486	1.498	5.439	161	-	-
6. Tirtomulyo	3.753	3.508	4.021	402	244	22
7. Jurangagung	5.869	4.341	4.292	398	186	6
8. Karanganyar	5.998	4.444	4.549	484	251	13
9. J a t i	4.729	1.569	446	394	192	7
10. Bendosari	12.008	4.064	4.301	491	179	7
11. W a d a s	6.916	3.536	3.833	498	264	14
12. Mojoagung	18.082	1.211	3.496	324	51	15
JUMLAH =	73.416	35.789	48.208	4.836	1.447	98
TAHUN 1987 :	91.182	39.776	36.062	14.490	3.686	176

Sumber data : Dipertan Ranting Plantungan.

Tabel : 5.8. JUMLAH PRODUKSI TANAMAN PERKEBUNAN RAKYAT  
DI KECAMATAN PLANTUNGAN MENURUT DESA  
SELAMA TAHUN : 1988  
( kwintal )

D e s a	Cengkeh	K o p i	Kelapa	Mlinjo	Tembakau
(1)	(2)	(3)	(4)	(5)	(6)
1. Blumah	138	421	-	-	1.215
2. Kediten	18	218	-	-	1.698
3. Tlogopayung	44	1.688	-	-	333
4. Wonodadi	1.787	2.798	18	72	-
5. Manggungmangu	516	13.633	19	29	418
6. Tirtomulyo	1.758	1.612	68	67	-
7. Jurangagung	424	3.702	109	78	-
8. Karanganyar	209	938	51	48	-
9. J a t i	88	14	28	24	-
10. Bendosari	96	1.398	32	98	-
11. W a d a s	116	402	66	188	-
12. Mojoagung	78	168	48	218	-
JUMLAH =	5.272	26.922	439	822	3.664
TAHUN 1987 :	5.247	25.173	419	553	4.086

Sumber data : Dinas Perkebunan Kec. Plantungan.

Tabel : 5.9. JUMLAH PRODUKSI TELOR TERNAK UNGGAS DI  
KECAMATAN PLANTUNGAN MENURUT DESA  
SELAMA TAHUN : 1988.  
( butir )

D e s a	Ayam kampung	Ayam petelor	Itik/ Bebek	Itik Manila	Jumlah
(1)	(2)	(3)	(4)	(5)	(6)
1. Blumah	26.592	-	7.283	15.288	49.163
2. Kediten	39.696	-	-	14.964	54.660
3. Tlogopayung	44.736	-	4.208	18.777	67.721
4. Wonodadi	58.464	-	-	12.306	70.770
5. Manggungmangu	50.208	-	2.184	17,895	70.290
6. Tirtomulyo	47.664	203.468	7.596	14.686	273.414
7. Jurangagung	30.408	-	1.071	13.902	45.381
8. Karanganyar	52.752	-	17.688	9.571	80.011
9. J a t i	26.976	28.916	5.806	11.311	73.009
10. Bendosari	64.032	-	38.211	15.771	119.014
11. W a d a s	32.616	-	3.304	16.986	52.906
12. Mojoagung	38.064	10.902	82.286	18.804	150.056
JUMLAH =	512.208	243.286	169.637	181.264	1106.395
TAHUN 1987 :	506.953	158.377	193.841	166.512	1025.683

Sumber data + Dinas Peternakan Kec. Plantungan.

Tabel : 6.1. PANJANG JALAN DI KECAMATAN PLANTUNGAN  
MENURUT D E S A P A D A  
AKHIR TAHUN : 1988.  
( kilometer )

D e s a	Jalan Aspal	Jalan Diperkeras	Jalan Tanah	Jumlah
(1)	(2)	(3)	(4)	(5)
1. Blumah	-	3,5	0,5	4,0
2. Kediten	-	2,0	9,0	11,0
3. Tlogopayung	-	4,0	3,0	7,0
4. Wonodadi	1,0	6,0	1,0	8,0
5. Manggungmangu	1,0	5,0	2,0	8,0
6. Tirtomulyo	3,0	4,5	1,5	9,0
7. Jurangagung	-	4,0	5,0	9,0
8. Karanganyar	1,5	1,5	1,0	4,0
9. J a t i	-	3,0	0,05	3,05
10. Bendosari	-	5,0	7,0	12,0
11. W a d a s	-	5,0	3,0	8,0
12. Mojoagung	-	4,0	3,0	7,0
JUMLAH =	6,5	47,5	36,05	90,05
TAHUN 1987 :	6,5	47,5	36,05	90,05

Sumber data : Kaur. Bang. Kec.Plantungan.

Tabel : 6.2. JUMLAH KENDARAAN BERMOTOR DI KECAMATAN  
PLANTUNGAN MENURUT DESA PADA  
AKHIR TAHUN : 1988.

D e s a	Bus/ Truck	Taxi/ Jeep	Colt/Opl. Mini Bus	Sepeda Motor	Jumlah
(1)	(2)	(3)	(4)	(5)	(6)
1. Blumah	-	-	-	-	-
2. Kediten	-	-	-	2	2
3. Tlogopayung	-	-	-	3	3
4. Wonodadi	-	-	2	18	20
5. Manggungmangu	-	-	2	5	7
6. Tirtomulyo	5	-	15	31	51
7. Jurangagung	1	-	-	8	9
8. Karanganyar	-	-	-	6	6
9. J a t i	-	-	1	4	5
10. Bendosari	-	-	2	9	11
11. W a d a s	-	-	5	6	11
12. Mojoagung	-	-	2	5	7
JUMLAH =	6	-	29	97	132
TAHUN 1987 :	6	-	26	93	125

Tabel : 6.5. JUMLAH JEMBATAN DI KECAMATAN PLANTUNGAN  
MENURUT D E S A P A D A  
AKHIR TAHUN : 1988.

D e s a	Jembatan Besi	Jembatan beton	Jembatan Kayu	Jembatan Bambu	Jumlah
(1)	(2)	(3)	(4)	(5)	(6)
1. Blumah	-	2	-	-	2
2. Kediten	-	8	-	1	9
3. Tlogopayung	-	5	2	-	7
4. Wonodadi	-	8	-	-	8
5. Manggungmangu	-	4	-	-	4
6. Tirtomulyo	3	7	-	-	10
7. Jurangagung	-	7	3	4	14
8. Karanganyar	-	8	-	-	8
9. J a t i	-	6	1	-	7
10. Bendosari	-	7	1	-	8
11. W a d a s	-	4	3	-	7
12. Mojoagung	-	9	-	2	11
JUMLAH =	3	75	10	7	95
TAHUN 1987 :	3	74	9	8	94

Sumber data : Kaur. Bang. Kec. Plantungan.



Tabel : 6.4. JUMLAH KENDARAAN TIDAK BERMOTOR DI  
KECAMATAN PLANTUNGAN MENURUT DESA  
PADA AKHIR TAHUN : 1988.

D e s a	Gerobag Hewan	Gerobag Dorong	Delman/ Becak	Sepeda	Jumlah
(1)	(2)	(3)	(4)	(5)	(6)
1. Blumah	-	-	-	-	-
2. Kediten	-	-	-	-	-
3. Tlogopayung	-	-	-	3	3
4. Wonodadi	-	-	-	20	20
5. Manggungmangu	-	-	-	16	16
6. Tirtomulyo	-	1	-	4	5
7. Jurangagung	-	-	-	20	20
8. Karanganyar	-	-	-	18	18
9. J a t i	-	-	-	27	27
10. Bendosari	-	-	-	7	7
11. W a d a s	-	-	-	25	25
12. Mojoagung	-	-	-	8	8
JUMLAH =	-	1	-	148	149
TAHUN 1987 :	-	1	-	146	147

Tabel : 6.5. JUMLAH ALAT KOMUNIKASI DI KECAMATAN  
PLANTUNGAN MENURUT DESA PADA  
AKHIR TAHUN : 1988.

Desa	Kantor Pos /Pembantu	Pesawat Radio	Pesawat Televisi	Pesawat Telepon
(1)	(2)	(3)	(4)	(5)
1. Blumah	-	16	4	-
2. Kediten	-	26	2	-
3. Tlogopayung	-	75	7	-
4. Wonodadi	-	66	12	-
5. Manggunmahgu	-	85	4	-
6. Tirtomulyo	-	142	87	2
7. Jurangagung	-	94	23	-
8. Karanganyar	-	65	7	-
9. J a t i	-	38	8	-
10. Bendosari	-	96	15	-
11. W a d a s	-	45	15	-
12. Mojoagung	-	58	11	-
JUMLAH =	-	776	195	2
TAHUN 1987 :	-	809	188	2

Tabel : 7.1. PENERIMAAN DANA INPRES, BANDES DAN SWADAYA MASYARAKAT UNTUK PROYEK PEMBANGUNAN DSA DI KECAMPAH PLANTUNGAN MENURUT DESA SELAMA TAHUN : 1988.  
( Rp 1.000,00 )

D e s a	Inpres/AP BD.I/II.	Bandes	Swadaya Masyarakat	Jumlah
(1)	(2)	(3)	(4)	(5)
1. Blumah	-	1.500	10.500	12.000
2. Kediten	-	1.500	8.000	9.500
3. Tlogopayung	-	1.500	9.000	10.500
4. Wonodadi	-	1.500	12.500	14.000
5. Manggunnangu	6.250	1.500	12.000	19.750
6. Tirtomulyo	-	1.500	14.000	15.500
7. Jurangagung	-	1.500	9.000	10.500
8. Karanganyar	-	1.500	10.000	11.500
9. J a t i	-	1.500	7.000	8.500
10. Bendosari	1.000	1.500	8.000	10.500
11. Wadas	-	1.500	9.000	10.500
12. Mojoagung	-	1.500	12.000	13.500
JUMLAH =	7.250	16.000	121.000	146.250
TAHUN 1987 :	7.400	16.200	100.575	124.175

Sumber data : Kaur. bang. "ec.Plantungan.

MOTTO :

- DATA ITU SULIT DAN MAHAL  
TETEPI  
LEBIH SULIT DAN MAHAL.  
MEMBANGUN TANPA DATA ;

- JANGAN MENGADAKAN SESUATU  
YANG SEHARUSNYA TIDAK ADA  
DAN  
JANGAN MENIADAKAN SESUATU  
YANG SEHARUSNYA ADA .