

Kecamatan Adimulyo Dalam Angka

2019



**BADAN PUSAT STATISTIK
KABUPATEN KEBUMEN**

Kecamatan Adimulyo Dalam Angka 2019



Kecamatan Adimulyo Dalam Angka 2019

ISSN: 2598-4756

No. Publikasi: 33050.1918

Katalog: 1102001.3305150

Ukuran Buku: 14,8 cm x 21 cm

Jumlah Halaman: xxii +92 halaman

Naskah

Badan Pusat Statistik Kecamatan Adimulyo

Gambar Cover oleh:

Badan Pusat Statistik Kecamatan Adimulyo

Ilustrasi Cover:

Adimulyo

Diterbitkan oleh:

© BPS Kabupaten Kebumen

Dicetak oleh:

CV. Puspita warna

**Dilarang mengumumkan, mendistribusikan, mengomunikasikan, dan/atau
menggandakan sebagian atau seluruh isi buku ini untuk tujuan komersial tanpa izin
tertulis dari Badan Pusat Statistik**

PETA WILAYAH KECAMATAN ADIMULYO



KEPALA BPS KABUPATEN KEBUMEN



Sri Handayani, SE.MM.



SAMBUTAN

Kecamatan Adimulyo Dalam Angka 2019 merupakan publikasi tahunan yang diterbitkan oleh BPS Kabupaten Kebumen. Disadari bahwa publikasi ini belum sepenuhnya memenuhi harapan pihak pemakai data khususnya para perencana, namun diharapkan dapat membantu melengkapi penyusunan rencana pembangunan di Kecamatan Adimulyo.

Publikasi ini dapat terwujud berkat kerja sama dan bantuan dari berbagai pihak baik instansi pemerintah maupun swasta. Kepada semua pihak yang telah memberikan bantuan disampaikan penghargaan dan terima kasih yang sebesar –besarnya.

Walaupun publikasi ini telah disiapkan sebaik-baiknya, namun disadari masih ada kekurangan dan kesalahan yang terjadi. Untuk perbaikan publikasi ini, tanggapan dan saran yang bersifat konstruktif dari para pemakai sangat diharapkan.

Kebumen, September 2019

Kepala BPS

Kabupaten Kebumen

Sri Handayani, SE.MM.

KATA PENGANTAR

Dengan mengucapkan syukur kehadiran Tuhan Yang Maha Esa, selesai sudah penyusunan Buku Kecamatan Adimulyo Dalam Angka 2019 yang merupakan kelanjutan dari publikasi yang sama tahun sebelumnya.


Buku ini memuat berbagai macam data seperti: geografi, pemerintahan, penduduk dan pertanian, sosial dan lain-lain. Sebagian besar data dirinci sampai ke tingkat wilayah Desa/Kelurahan serta cakupannya juga semakin diperluas pada berbagai sektor pembangunan sejalan dengan semakin meningkatnya kebutuhan akan data, khususnya untuk kepentingan perencanaan pembangunan di Kecamatan.

Pada kesempatan ini kami menyampaikan terima kasih yang sebesar-besarnya, pertama kepada Bapak Camat Adimulyo atas segala dukungan dan bimbingan yang diberikan hingga buku ini bisa terwujud. Kemudian yang kedua terima kasih kami sampaikan kepada semua pihak, baik itu instansi pemerintah maupun non pemerintah yang telah membantu memberikan data dan informasi yang kami perlukan dalam penyusunan buku ini.

Kami menyadari bahwa buku ini masih jauh dari sempurna dan belum sepenuhnya bisa memenuhi semua kebutuhan data, namun diharapkan bahwa buku ini bisa memberikan kontribusi yang positif bagi pemakai data, khususnya berkaitan dengan kegiatan perencanaan pembangunan.

Adimulyo, September 2019

Koordinator Statistik Kecamatan



Norma Ulfah Risnawati

DAFTAR ISI

halaman

Peta Wilayah Kecamatan Adimulyo.....	iii
Kepala BPS Kecamatan Adimulyo	v
Sambutan	vii
Kata Pengantari	ix
Daftar Isi	xi
Daftar Tabel	xii
Daftar Gambar	xvii
Penjelasan Umum	xix
1 Geografi	1
2 Pemerintahan	13
2.1 Wilayah Administratif	17
2.2 Pemilihan Umum	25
3 Kependudukan	39
4 Sosial	55
4.1 Pendidikan	58
4.2 Kesehatan	63
4.3 Agama	70
5 Pertanian	73
5.1 Tanaman Pangan	75
5.2 Holtikultura	81
5.3 Perkebunan	83
5.4 Peternakan	84
6 Perekonomian	87

DAFTAR TABEL

halaman

1 GEOGRAFI

- 1.1 Luas Wilayah Menurut Kecamatan Di Kecamatan Adimulyo, 2018.....8
- 1.2 Tinggi Wilayah Di Atas Permukaan Laut (Dpl) Menurut Desa Di Kecamatan Adimulyo, 2018.....9
- 1.3 Jarak Desa ke Ibukota Kecamatan dan jarak Desa ke Ibukota Kabupaten 201810
- 1.4 Letak Koordinat Kantor Kepala Desa Di Kecamatan Adimulyo 2018.....11
- 1.5 Luas Lahan Sawah di Kecamatan Adimulyo Menurut Desa dan Peruntukannya Tahun 2018 12
- 1.6 Luas Lahan Sawah Irigasi di Kecamatan Adimulyo Menurut Desa dan Peruntukannya Tahun 2018 13
- 1.7 Luas Lahan Sawah Tadah Hujan di Kecamatan Adimulyo Menurut Desa dan Peruntukannya Tahun 2018 14

2 PEMERINTAHAN

2.1 WILAYAH ADMINISTRATIF

- 2.1.1 Jumlah Desa Dan Kelurahan Menurut Desa Di Kecamatan Adimulyo, 2018 17
- 2.1.2 Jumlah Rukun Warga (RW) Dan Rukun Tetangga (RT) Menurut Desa Di Kecamatan Adimulyo, 2018 18
- 2.1.3 Banyaknya Perangkat Desa Di Kecamatan Adimulyo 2018 ... 19
- 2.1.4 Banyaknya Anggota Lembaga Kemasyarakatan Desa Di Kecamatan Adimulyo Dirinci Menurut Desa, 2018 20
- 2.1.5 Banyaknya Anggota Hansip Dan Banyaknya Pos/Gardu Keamanan Di Kecamatan Adimulyo Dirinci Menurut Desa di Kecamatan Adimulyo, 2018.....21
- 2.1.6 Nama - Nama Kepala Desa dan Jenis Kelamin dirinci per Desa di Kecamatan Adimulyo, 2018 22

2.1.7	Daftar Alamat Kantor Kepala Desa Kecamatan Adimulyo 2018	23
2.1.8	Kondisi Desa yang Tidak Mempunyai Tanah Bengkok Tidak Mempunyai Tanah Kas Desa dan Perangkat yang Mendapatkan Tunjangan di Kecamatan Adimulyo Tahun 2018	24

2.2 Pemilihan Umum

2.2.1	Jumlah TPS dan Daftar Pemilih Tetap Menurut Desa pada Pilkada (Pilgub) Jawa Tengah 2018 Di Kecamatan Adimulyo	25
2.2.2	Jumlah Perolehan Suara Menurut Desa pada Pilkada (Pilgub)\ Jawa Tengah 2018 Di Kecamatan Adimulyo	26
2.2.3	Jumlah TPS dan Daftar Pemilih Tetap Menurut Desa pada Pemilihan Umum 2019 Di Kecamatan Adimulyo	27
2.2.4	Daftar Perolehan Suara Pemilihan Presiden Tahun 2019 Menurut Desa Di Kecamatan Adimulyo	28
2.2.5	Daftar Perolehan Suara Pemilihan Legislatif DPR RI Menurut Desa pada Pemilu 2019 Di Kecamatan Adimulyo	29
2.2.6	Daftar Perolehan Suara Pemilihan Legislatif DPRD Provinsi Jawa Tengah Menurut Desa pada Pemilu 2019 Di Kecamatan Adimulyo.....	32
2.2.7	Daftar Perolehan Suara Pemilihan Legislatif DPRD Kabupaten Kebumen Menurut Desa pada Pemilu 2019 Di Kecamatan Adimulyo.....	35

3 KEPENDUDUKAN

3.1	Jumlah Penduduk Dan Laju Pertumbuhan Penduduk Menurut Desa Di Kecamatan Adimulyo 2017, Dan 2018	42
3.2	Jumlah Penduduk Dan Rasio Jenis Kelamin Menurut Desa Di Kecamatan Adimulyo, 2018	43
3.3	Distribusi Dan Kepadatan Penduduk Menurut Desa Di Kecamatan Adimulyo, 2018	44
3.4	Jumlah Penduduk Menurut Kelompok Umur Dan Jenis Kelamin Di Kecamatan Adimulyo, 2018	45
3.5	Jumlah Penduduk Menurut Kelompok Umur dan Jenis Kelamin per Desa di Kecamatan Adimulyo,2018	46

3.6	Jumlah Penduduk Menurut Usia Sekolah dan Jenis Kelamin Per Desa di Kecamatan Adimulyo, 2018	54
-----	---------------------------------------------------------------------------------------------------	----

4 SOSIAL

4.1 PENDIDIKAN

4.1.1	Jumlah Sekolah, Murid, Guru, Dan Rasio Murid-Guru Sekolah Dasar (SD) Negeri Menurut Desa Di Kecamatan Adimulyo, 2018	60
4.1.2	Jumlah Sekolah, Murid, Guru, Dan Rasio Murid-Guru Sekolah Dasar (SD) Swasta Menurut Desa Di Kecamatan Adimulyo, 2018	61
4.1.3	Jumlah Sekolah, Murid, Guru, dan Rasio Murid-Guru Sekolah Menengah Pertama (SMP) Negeri Menurut Desa di Kecamatan Adimulyo, 2018	62
4.1.4	Jumlah Sekolah, Murid, Guru, Dan Rasio Murid-Guru Sekolah Menengah Pertama (SMP) Swasta Menurut Desa Di Kecamatan Adimulyo, 2018	63
4.1.5	Jumlah Sekolah, Murid, Guru, Dan Rasio Murid-Guru Sekolah Menengah Kejuruan (SMK) Menurut Desa Di Kecamatan Adimulyo, 2018	64

4.2 KESEHATAN

4.2.1	Jumlah Fasilitas Kesehatan Menurut Desa Di Kecamatan Adimulyo, 2018	65
4.2.2	Banyaknya Tenaga Kesehatan Yang Berada Di Puskesmas Kecamatan Adimulyo, 2018	66
4.2.3	Jumlah Balita Yang Pernah Mendapat Imunisasi Menurut Desa / dan Jenis Imunisasi di Kecamatan Adimulyo, 2018	67
4.2.4	Jumlah Klinik Keluarga Berencana (KKB) Dan Pos Pelayanan Keluarga Berencana Desa (PPKBD) Menurut Desa Di Kecamatan Adimulyo, 2018	68
4.2.5	Jumlah Pasangan Usia Subur Hamil, jumlah peserta KB Dan prosentase terhadap Pasangan usia subur Menurut Desa di Kecamatan Adimulyo, 2018	69

4.2.7 Jumlah Pasangan Usia Subur Dan Peserta KB Aktif Menurut Desa Di Kecamatan Adimulyo, 2018	70
------------------------------------------------------------------------------------------------------	----

4.3 AGAMA

4.3.1 Jumlah Tempat Peribadatan Menurut Desa Di Kecamatan Adimulyo, 2018	72
4.3.2 Jumlah Jamaah Haji Menurut Desa Dan Jenis Kelamin Di Kecamatan Adimulyo, 2018	73
4.3.3 Banyaknya Nikah, Talak, Cerai Dan Rujuk (NTCR) Di Kecamatan Adimulyo Dirinci Menurut Desa 2018	74

5 PERTANIAN

5.1 TANAMAN PANGAN

5.1.1 Luas Lahan Sawah Menurut Desa Dan Jenis Pengairan Di Kecamatan Adimulyo (Hektar), 2018	78
5.1.2 Luas Lahan Bukan Sawah di Kecamatan Adimulyo Menurut Desa dan Peruntukannya, 2018	79
5.1.3 Luas Panen Padi Sawah Dan Padi Ladang Menurut Desa Di Kecamatan Adimulyo (Hektar), 2018	80
5.1.4 Produksi Padi Sawah Dan Padi Ladang Menurut Desa Di Kecamatan Adimulyo (Ton), 2018	81
5.1.5 Luas Panen Jagung, Kedelai, Kacang Tanah, Kacang Hijau, Ubi Kayu, Ubi Jalar Menurut Desa di Kecamatan Adimulyo (hektar), 2018	82
5.1.6 Produksi Jagung, Kedelai, Kacang Tanah, Kacang Hijau, Ubi Kayu, Ubi Jalar Menurut Desa Di Kecamatan Adimulyo (Ton)	83

5.2 HORTIKULTURA

5.2.1 Luas Panen dan Produksi Tanaman Sayuran Di Kecamatan Adimulyo, 201	84
5.2.2 Produksi Buah-Buahan Menurut Kecamatan Dan Jenis Buah Di Kecamatan Adimulyo (Kwintal), 2018	85

5.3 PERKEBUNAN

5.3.1	Produksi Perkebunan dan Jenis Tanaman di Kecamatan Adimulyo (hektar), 2018	86
-------	----------------------------------------------------------------------------------	----

5.4 PETERNAKAN

5.4.1	Populasi Ternak Dan Jenis Ternak Di Kecamatan Adimulyo, 2018	87
5.4.2	Populasi Unggas Dan Jenis Unggas Di Kecamatan Adimulyo, 2018	88

6 PEREKONOMIAN

6.1	Jumlah Industri dan Tenaga Kerja Menurut Klasifikasi Industri Di Kecamatan Adimulyo, 2018	92
6.2	Jumlah Sarana Perdagangan Menurut Jenisnya di Kecamatan Adimulyo, 2018	93
6.3	Jumlah Koperasi Menurut Jenis Koperasi Dan Subdistrict Di Kecamatan Adimulyo, 2018	94
6.4	Jumlah Kendaraan Umum Menurut Jenis Kendaraan di Kecamatan Adimulyo 2017 dan 2018.....	95

DAFTAR GAMBAR

halaman

- 1 Luas Wilayah Menurut Kecamatan Di Kecamatan Adimulyo (Km²)2018 ... 7
- 2 Banyaknya Perangkat Desa/Kelurahan Di Kecamatan Adimulyo 2018
16

<https://kebumenkab.bps.go.id>

PENJELASAN UMUM

Tanda-tanda, satuan-satuan, dan lain-lainnya yang digunakan dalam publikasi ini adalah sebagai berikut:

1. TANDA-TANDA

Data tidak tersedia	: ...
Tidak ada atau nol	: –
Data dapat diabaikan	: 0
Tanda decimal	: ,
Data tidak dapat ditampilkan	: NA
Angka perkiraan	: e
Angka sementara	: x
Angka sangat sementara	: xx
Angka diperbaiki	: r

2. SATUAN

barel	: 158,99 liter = $1/6,2898 \text{ m}^3$
hektar (ha)	: 10 000 m^2
kilometer (km)	: 1 000 meter (m)
knot	: 1,8523 km/jam (km/hour)
kuintal	: 100 kg
KWh	: 1 000 Watt <i>hour</i>
MWh	: 1 000 KWh
liter (untuk beras)	: 0,80 kg
ons	: 28,31 gram/ <i>grams</i>
ton	: 1 000 kg

Satuan lain: buah, dus, butir, helai/lembar, kaleng, batang, pulsa, ton kilometer (ton-km), jam, menit, persen (%).

Perbedaan angka di belakang koma disebabkan oleh pembulatan angka.



KONDISI GEOGRAFIS

Luas Wilayah

4.343 Hektar

Rata-rata Ketinggian Tempat

31,13%
Lahan Kering

68,86%
Lahan Sawah



Jarak Terdekat
ke Ibukota Kabupaten

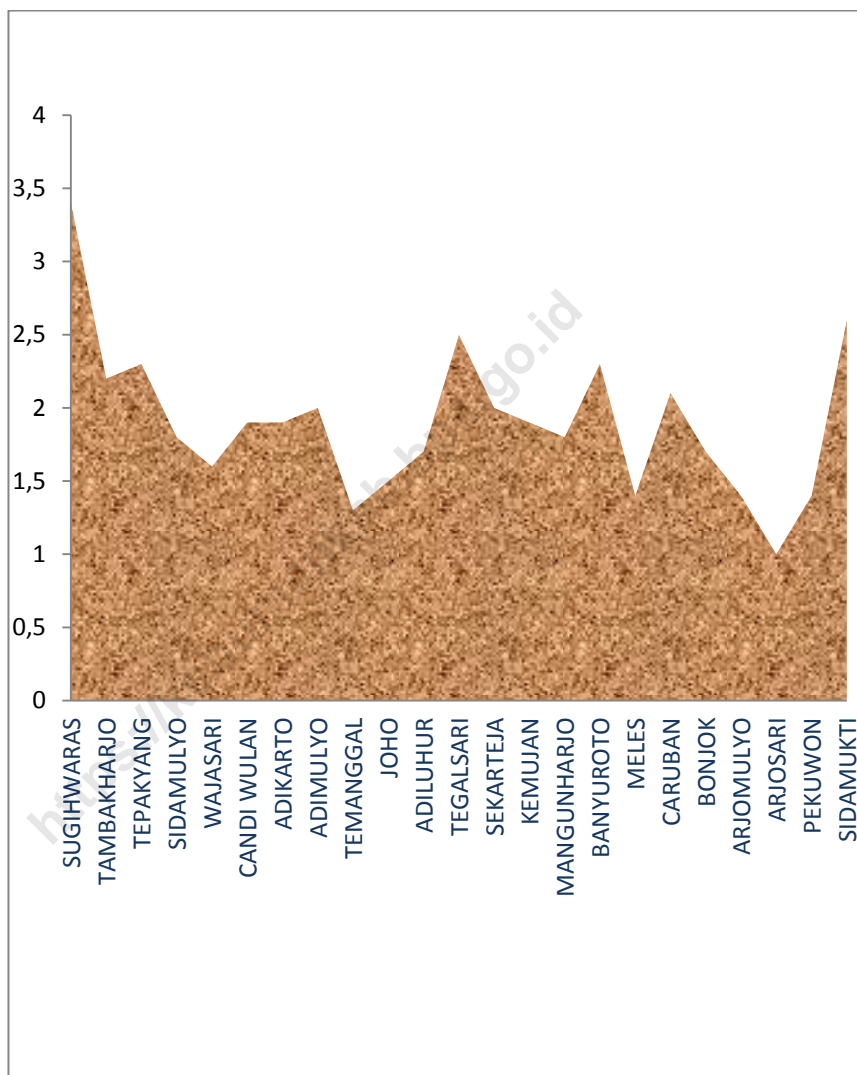
17 Km



PENJELASAN TEKNIS

1. Secara astronomis, Kecamatan Adimulyo terletak antara 70° - 80° Lintang Selatan dan 109°- 110° Bujur Timur. Kecamatan Adimulyo berada di barat daya Kota Kebumen. Seluruhnya wilayahnya memiliki topografi berupa dataran rendah. Ketinggian rata-rata Kecamatan Adimulyo adalah hanya 6 meter di atas permukaan air laut.
2. Berdasarkan posisi geografisnya, Kecamatan Adimulyo memiliki batas-batas: Utara - Kecamatan Karanganyar & Kecamatan Gombang, Timur - Kecamatan Sruweng & Kecamatan Petanahan, Selatan - Kecamatan Puring & Kecamatan Petanahan, Barat - Kecamatan. Kuwarasan & Kecamatan. Gombang
3. Kecamatan Adimulyo terdiri dari 23 desa yaitu Sugihwaras, tambakharjo, Tepakyang, Sidomulyo, Wajasari, Candiwulan, Adimulyo, Adikarto, Temanggal, Joho, Adiluhur, Tegalsari, Sekarteja , Kemujan, Mangunharjo, Banyurata, Meles, Caruban, Bonjok, Arjomulyo, Arjosari, Pekuwon, Sidomukti.
4. Kecamatan Adimulyo banyak dilintasi sungai besar maupun kecil di Kabupaten Kebumen yaitu Sungai Kemit, Sungai Karanganyar, Sungai Kejawang, Sungai Abang, Sungai Turus, Sungai Joho, Sungai Kanoman, Sungai Wungu dan Sungai Clebok. Semua sungai tersebut bermuara ke Sungai Telomoyo dibagian selatan sehingga wilayah ini menjadi sangat rawan banjir. Kecamatan Adimulyo yang beriklim tropis dengan dua musim dalam satu tahunnya yaitu musim kemarau dan penghujan, dengan suhu udara pada siang hari berkisar antara 26 - 32 derajat Celcius.

Gambar 1 Luas Wilayah Menurut Desa/Kelurahan di Kecamatan Adimulyo (km²), 2018



Tabel 1.1 Luas Wilayah Menurut Desa di Kecamatan Adimulyo, 2018

	Desa	Luas (km²)	Persentase
	(1)	(2)	(3)
1	Sugihwaras	3.40	7.78
2	Tambakharjo	2.20	5.03
3	Tepakyang	2.30	5.26
4	Sidamulyo	1.80	4.12
5	Wajasari	1.60	3.66
6	Candi Wulan	1.90	4.35
7	Adikarto	1.90	4.35
8	Adimulyo	2.00	4.58
9	Temanggal	1.30	2.97
10	Joho	1.50	3.43
11	Adiluhur	1.70	3.89
12	Tegalsari	2.50	5.72
13	Sekarteja	2.00	4.58
14	Kemujan	1.90	4.35
15	Mangunharjo	1.80	4.12
16	Banyuroto	2.30	5.26
17	Meles	1.40	3.20
18	Caruban	2.10	4.81
19	Bonjok	1.70	3.89
20	Arjomulyo	1.40	3.20
21	Arjosari	1.00	2.29
22	Pekuwon	1.40	3.20
23	Sidamukti	2.60	5.95
	Adimulyo	43.43	100.00

Sumber : Balai Penyuluhan Pertanian Adimulyo

Tabel 1.2 Tinggi Wilayah di Atas Permukaan Laut (DPL) Menurut Desa di Kecamatan Adimulyo, 2018

	Desa	Pesisir/ Bukan Pesisir	Tinggi (meter)
	(1)	(2)	(3)
1	Sugiharas	Bukan Pesisir	10.00
2	Tambakharjo	Bukan Pesisir	9.00
3	Tepakyang	Bukan Pesisir	14.00
4	Sidamulyo	Bukan Pesisir	11.00
5	Wajasari	Bukan Pesisir	15.00
6	Candi Wulan	Bukan Pesisir	17.00
7	Adikarto	Bukan Pesisir	17.00
8	Adimulyo	Bukan Pesisir	12.00
9	Temanggal	Bukan Pesisir	11.00
10	Joho	Bukan Pesisir	15.00
11	Adiluhur	Bukan Pesisir	10.00
12	Tegalsari	Bukan Pesisir	11.00
13	Sekarteja	Bukan Pesisir	13.00
14	Kemujan	Bukan Pesisir	11.00
15	Mangunharjo	Bukan Pesisir	9.00
16	Banyuroto	Bukan Pesisir	15.00
17	Meles	Bukan Pesisir	15.00
18	Caruban	Bukan Pesisir	14.00
19	Bonjok	Bukan Pesisir	16.00
20	Arjomulyo	Bukan Pesisir	16.00
21	Arjosari	Bukan Pesisir	16.00
22	Pekuwon	Bukan Pesisir	11.00
23	Sidamukti	Bukan Pesisir	13.00

Sumber : Potensi Desa 2018

Tabel 1.3 Jarak dari Desa ke Ibukota Kecamatan, Kabupaten di Kecamatan Adimulyo (km) 2018

Desa	Jarak ke Ibukota Kecamatan	Jarak ke Ibukota Kabupaten
(1)	(2)	(3)
1 Sugihwaras	4.00	20.00
2 Tambakharjo	5.00	22.00
3 Tepakyang	4.50	20.50
4 Sidamulyo	3.50	23.50
5 Wajasari	4.50	24.50
6 Candi Wulan	6.20	26.20
7 Adikarto	4.50	24.50
8 Adimulyo	1.50	21.50
9 Temanggal	2.00	22.00
10 Joho	3.00	23.00
11 Adiluhur	3.00	23.00
12 Tegalsari	1.70	21.70
13 Sekarteja	1.50	21.50
14 Kemujan	0.40	20.40
15 Mangunharjo	1.00	21.00
16 Banyuroto	2.50	17.50
17 Meles	2.50	17.00
18 Caruban	1.00	20.00
19 Bonjok	4.00	20.00
20 Arjomulyo	6.00	20.00
21 Arjosari	2.00	17.10
22 Pekuwon	2.00	17.10
23 Sidamukti	5.00	20.10

Sumber: Potensi Desa 2018

Tabel 1.4 Letak Koordinat Kantor Kepala Desa Di Kecamatan Adimulyo 2018

Desa	Koordinat	
	Garis Lintang Selatan	Garis Bujur Timur
(1)	(2)	(3)
1 Sugiharwas	7.699	109.5518
2 Tambakharjo	7.712	109.5651
3 Tepakyang	7.701	109.5655
4 Sidamulyo	7.699	109.5712
5 Wajasari	7.698	109.5771
6 Candi Wulan	7.685	109.5835
7 Adikarto	7.675	109.5848
8 Adimulyo	7.667	109.5790
9 Temanggal	7.685	109.5724
10 Joho	7.688	109.5749
11 Adiluhur	7.683	109.5659
12 Tegalsari	7.682	109.5421
13 Sekarteja	7.669	109.5376
14 Kemujan	7.672	109.5487
15 Mangunharjo	7.670	109.5629
16 Banyuroto	7.659	109.5725
17 Meles	7.652	109.5621
18 Caruban	7.668	109.6678
19 Bonjok	7.65	109.5403
20 Arjomulyo	7.648	109.5279
21 Arjosari	7.651	109.5486
22 Pekuwon	7.641	109.5582
23 Sidamukti	7.636	109.5462

Sumber: Potensi Desa 2018

Tabel 1.5 Luas Lahan Sawah di Kecamatan Adimulyo Menurut Desa dan Peruntukannya Tahun 2018

		Lahan Sawah (Ha)					
Desa	Dalam setahun ditanami padi			Tidak ditanami padi		Jumlah	
	Sekali	Dua kali	Tiga kali	Ditanami tanaman lainnya	Tidak ditanami		
(1)	(2)	(3)	(4)	(5)	(6)	(7)	
1	Sugihwaras	-	259	-	-	259	
2	Tambakharjo	-	164	-	-	164	
3	Tepakyang	-	186	-	-	186	
4	Sidamulyo	-	140	-	-	140	
5	Wajasari	-	124	-	-	124	
6	Candi Wulan	-	136	-	-	136	
7	Adikarto	-	133	-	-	133	
8	Adimulyo	-	138	-	-	138	
9	Temanggal	-	99	-	-	99	
10	Joho	-	124	-	-	124	
11	Adiluhur	-	111	-	-	111	
12	Tegalsari	-	142	-	-	142	
13	Sekarteja	-	115	-	-	115	
14	Kemujan	-	130	-	-	130	
15	Mangunharjo	-	124	-	-	124	
16	Banyuroto	-	143	-	-	143	
17	Meles	-	90	-	-	90	
18	Caruban	-	115	-	-	115	
19	Bonjok	-	101	-	-	101	
20	Arjomulyo	-	88	-	-	88	
21	Arjosari	-	63	-	-	63	
22	Pekuwon	-	93	-	-	93	
23	Sidamukti	-	172	-	-	172	
Adimulyo		-	2 990	-	-	2 990	

Sumber : Kantor Balai Penyuluh Pertanian Adimulyo

Tabel 1.6

**Luas Lahan Sawah Irigasi di Kecamatan Adimulyo
Menurut Desa dan Peruntukannya Tahun 2018**

Lahan Sawah Irigasi						
Desa	Dalam setahun ditanami padi			Tidak ditanami padi		Jumlah
	Sekali	Dua kali	Tiga kali	Ditanami tanaman lainnya	Tidak ditanami	
(1)	(2)	(3)	(4)	(5)	(6)	(7)
1	Sugihwaras	-	56	-	-	56
2	Tambakharjo	-	100	-	-	100
3	Tepakyang	-	137	-	-	137
4	Sidamulyo	-	70	-	-	70
5	Wajasari	-	124	-	-	124
6	Candi Wulan	-	136	-	-	136
7	Adikarto	-	127	-	-	127
8	Adimulyo	-	118	-	-	118
9	Temanggal	-	59	-	-	59
10	Joho	-	124	-	-	124
11	Adiluhur	-	81	-	-	81
12	Tegalsari	-	-	-	-	-
13	Sekarteja	-	15	-	-	15
14	Kemujaan	-	100	-	-	100
15	Mangunharjo	-	103	-	-	103
16	Banyuroto	-	98	-	-	98
17	Meles	-	90	-	-	90
18	Caruban	-	60	-	-	60
19	Bonjok	-	34	-	-	34
20	Arjomulyo	-	88	-	-	88
21	Arjosari	-	43	-	-	43
22	Pekuwon	-	93	-	-	93
23	Sidamukti	-	167	-	-	167
Adimulyo		-	2 023	-	-	2 023

Sumber : Kantor Balai Penyuluh Pertanian Adimulyo

Tabel 1.7 Luas Lahan Sawah Tadah Hujan di Kecamatan Adimulyo Menurut Desa dan Peruntukannya Tahun 2018

		Sawah Tadah Hujan					
Desa	Dalam setahun ditanami padi			Tidak ditanami padi		Jumlah	
	Sekali	Dua kali	Tiga kali	Ditanami tanaman lainnya	Tidak ditanami		
(1)	(2)	(3)	(4)	(5)	(6)	(7)	
1	Sugiharwas	-	203	-	-	203	
2	Tambakharjo	-	64	-	-	64	
3	Tepakyang	-	49	-	-	49	
4	Sidamulyo	-	70	-	-	70	
5	Wajasari	-	-	-	-	-	
6	Candi Wulan	-	-	-	-	-	
7	Adikarto	-	6	-	-	6	
8	Adimulyo	-	20	-	-	20	
9	Temanggal	-	40	-	-	40	
10	Joho	-	-	-	-	-	
11	Adiluhur	-	30	-	-	30	
12	Tegalsari	-	142	-	-	142	
13	Sekarteja	-	100	-	-	100	
14	Kemujan	-	30	-	-	30	
15	Mangunharjo	-	21	-	-	21	
16	Banyuroto	-	45	-	-	45	
17	Meles	-	-	-	-	-	
18	Caruban	-	55	-	-	55	
19	Bonjok	-	67	-	-	67	
20	Arjomulyo	-	-	-	-	-	
21	Arjosari	-	20	-	-	20	
22	Pekuwon	-	-	-	-	-	
23	Sidamukti	-	5	-	-	5	
Jumlah	-	967	-	-	-	967	

Sumber : Kantor Balai Penyuluh Pertanian Adimulyo


PEMERINTAHAN



Wilayah Administrasi



Terdapat 2 desa tanpa tanah bengkok



HANSIP
POS
KEAMANAN



ULASAN

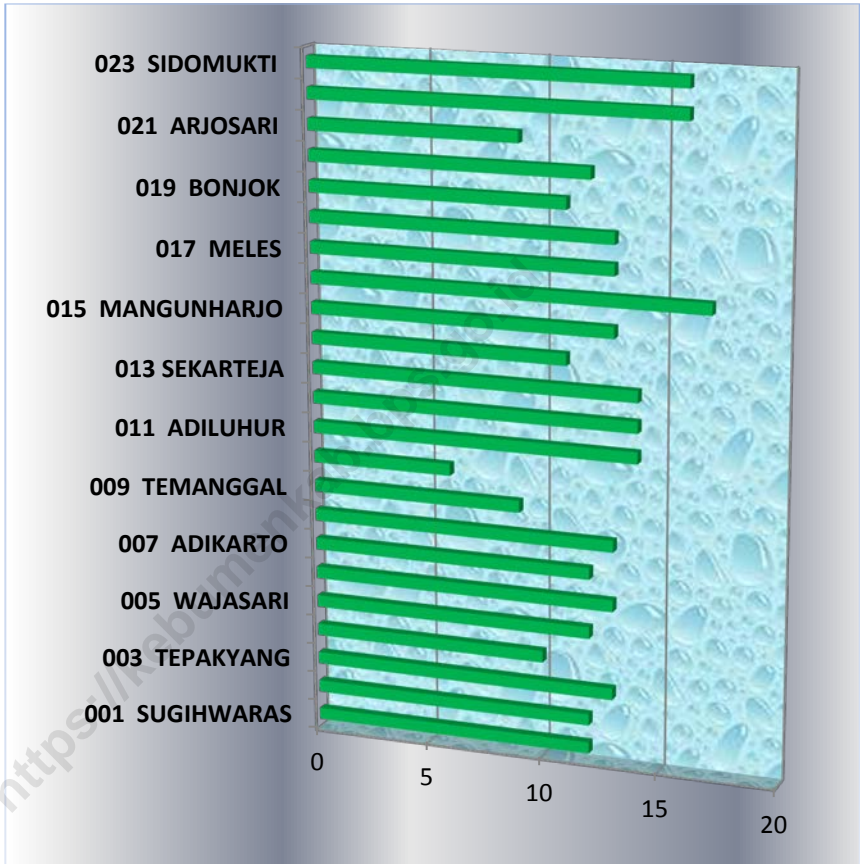
Wilayah Administrasi

Kecamatan Adimulyo terdiri dari 23 desa yang terbagi menjadi 112 dusun. Pada tahun 2018 jumlah Rukun Warga (RW) sebanyak 81 RW dan dibagi menjadi 231 RT. Desa yang membawahi dusun terbanyak yaitu Desa Banyurata dengan jumlah dusun sebanyak 12 dusun yang terbagi menjadi 9 RW dan 21 RT. Sedangkan Desa yang paling sedikit jumlah dusunnya yaitu Desa Sidomulyo dan Desa Joho yang hanya berjumlah 1 dusun.

Pemilihan Umum

Pemilihan Umum adalah perwujudan dari hak demokrasi warga negara khususnya warga Kabupaten Kebumen. Dan dengan telah habisnya masa jabatan Presiden dan Wakil Presiden, DPR RI, DPD, DPRD Propinsi dan DPRD Kabupaten/Kota maka KPU menyelenggarakan Pemilihan Umum Serentak dalam rangka menentukan dan memilih calon Presiden dan Wakil Presiden, DPR RI, DPD, DPRD Propinsi dan DPRD Kabupaten/Kota secara langsung sebagaimana amanat dalam Pancasila dan Undang Undang Dasar Negara Republik Indonesia 1945.

Gambar 2 Banyaknya Perangkat Desa/Kelurahan Di Kecamatan Adimulyo 2018



2. WILAYAH ADMINISTRATIF

Tabel 2.1 Jumlah Dusun Menurut Desa Di Kecamatan Adimulyo, 2018

	Desa	Dusun	Kelurahan
	(1)	(2)	(3)
1	Sugihwaras	10	-
2	Tambakharjo	5	-
3	Tepakyang	6	-
4	Sidomulyo	1	-
5	Wajasari	4	-
6	Candiwulan	3	-
7	Adikarto	4	-
8	Adimulyo	6	-
9	Temanggal	4	-
10	Joho	1	-
11	Adiluhur	5	-
12	Tegalsari	8	-
13	Sekarteja	6	-
14	Kemujan	4	-
15	Mangunharjo	4	-
16	Banyurata	12	-
17	Meles	4	-
18	Caruban	4	-
19	Bonjok	4	-
20	Arjomulyo	3	-
21	Arjosari	3	-
22	Pekuwon	5	-
23	Sidomukti	6	-
	Adimulyo	112	-

Sumber: Kantor Kecamatan Adimulyo

Tabel 2.1.2 Jumlah Rukun Warga (RW) dan Rukun Tetangga (RT) Menurut Desa di Kecamatan Adimulyo, 2018

	Desa	Rukun Warga (RW)	Rukun Tetangga (RT)
	(1)	(3)	(4)
1	Sugihwaras	3	10
2	Tambakharjo	2	7
3	Tepakyang	3	7
4	Sidomulyo	3	6
5	Wajasari	3	7
6	Candiwulan	3	9
7	Adikarto	4	10
8	Adimulyo	4	14
9	Temanggal	2	8
10	Joho	2	4
11	Adiluhur	3	8
12	Tegalsari	5	10
13	Sekarteja	2	6
14	Kemujan	2	9
15	Mangunharjo	4	11
16	Banyurata	9	21
17	Meles	4	9
18	Caruban	4	12
19	Bonjok	2	8
20	Arjomulyo	3	11
21	Arjosari	3	7
22	Pekuwon	4	13
23	Sidomukti	7	24
	Adimulyo	81	231

Sumber: Kantor Kecamatan Adimulyo

Tabel 2.1.3 Banyaknya Perangkat Desa Di Kecamatan Adimulyo, 2018

	Desa	Jenis Jabatan				Jumlah
		Kepala Desa	Sekretaris Desa	Kaur dan Staf Lainnya	Kadus	
	(1)	(2)	(3)	(4)	(5)	(6)
1	Sugihwaras	1	1	6	3	11
2	Tambakharjo	1	1	5	5	12
3	Tepakyang	1	1	6	4	12
4	Sidamulyo	1	1	4	3	9
5	Wajasari	1	1	3	4	9
6	Candi Wulan	1	1	5	3	10
7	Adikarto	1	1	5	4	11
8	Adimulyo	1	1	5	6	13
9	Temanggal	1	1	5	3	10
10	Joho	1	1	5	2	9
11	Adiluhur	1	1	5	5	12
12	Tegalsari	1	1	5	5	12
13	Sekarteja	1	1	6	2	10
14	Kemujan	1	1	5	4	11
15	Mangunharjo	1	1	6	4	12
16	Banyuroto	1	1	4	3	9
17	Meles	1	1	4	4	10
18	Caruban	1	1	5	4	11
19	Bonjok	1	1	5	4	11
20	Arjomulyo	1	-	6	2	9
21	Arjosari	1	-	5	1	9
22	Pekuwon	1	1	9	3	14
23	Sidamukti	1	1	7	6	15
	Adimulyo	23	21	121	84	251

Sumber: Kantor Desa di Kecamatan Adimulyo

Tabel 2.1.4 Banyaknya Anggota Lembaga Kemasyarakatan Desa Di Kecamatan Adimulyo Dirinci Menurut Desa, 2018

Desa	LKMD/LKMK	PKK	RW	RT
(1)	(2)	(4)	(5)	(6)
1 Sugihwaras	1	1	3	10
2 Tambakharjo	1	1	2	7
3 Tepakyang	1	1	3	7
4 Sidomulyo	1	1	3	6
5 Wajasari	1	1	3	7
6 Candiwulan	1	1	3	9
7 Adikarto	1	1	4	10
8 Adimulyo	1	1	4	14
9 Temanggal	1	1	2	8
10 Joho	1	1	2	4
11 Adiluhur	1	1	3	8
12 Tegalsari	1	1	5	10
13 Sekarteja	1	1	2	6
14 Kemujan	1	1	2	9
15 Mangunharjo	1	1	4	11
16 Banyurata	1	1	9	21
17 Meles	1	1	4	9
18 Caruban	1	1	4	12
19 Bonjok	1	1	2	8
20 Arjomulyo	1	1	3	11
21 Arjosari	1	1	3	7
22 Pekuwon	1	1	4	13
23 Sidomukti	1	1	7	24
Adimulyo	23	23	81	231

Sumber : Kantor Kecamatan Adimulyo

Tabel 2.1.5 Banyaknya Anggota Hansip Dan Banyaknya Pos Keamanan Di Kecamatan Adimulyo Dirinci Menurut Desa 2018

Desa	Jumlah Anggota Hansip			Pos/Gardu Keamanan
	Pria	Wanita	Jumlah	
(1)	(2)	(3)	(4)	(5)
1 Sugihwaras	12	-	12	3
2 Tambakharjo	13	-	13	5
3 Tepakyang	16	-	16	1
4 Sidomulyo	21	-	21	1
5 Wajasari	10	-	10	1
6 Candiwulan	22	-	22	8
7 Adikarto	33	-	33	8
8 Adimulyo	12	-	12	7
9 Temanggal	15	-	15	3
10 Joho	11	-	11	3
11 Adiluhur	34	-	34	5
12 Tegalsari	10	-	10	5
13 Sekarteja	8	-	8	6
14 Kemujan	15	-	15	7
15 Mangunharjo	23	-	23	5
16 Banyurata	18	-	18	9
17 Meles	26	-	26	5
18 Caruban	18	-	18	8
19 Bonjok	15	-	15	2
20 Arjomulyo	15	-	15	3
21 Arjosari	13	-	13	3
22 Pekuwon	10	-	10	5
23 Sidomukti	16	-	16	15
Adimulyo	386	-	386	118

Sumber : Kantor Desa Adimulyo

Tabel 2.1.6 Nama-Nama Kepala Desa Dan Jenis Kelamin Dirinci Per Desa Di Kecamatan Adimulyo, 2018

Desa	Nama	Jenis Kelamin
(1)	(2)	(3)
1 Sugiharwas	Darimin	Laki-Laki
2 Tambakharjo	Ahmadi	Laki-Laki
3 Tepakyang	Tachrir	Laki-Laki
4 Sidomulyo	Rois	Laki-Laki
5 Wajasari	Jemakir	Laki-Laki
6 Candiwulan	Jufri Saebani	Laki-Laki
7 Adikarto	Ahmad Kundarto	Laki-Laki
8 Adimulyo	Mulyono Slamet	Laki-Laki
9 Temanggal	Badar Moch Ichwan	Laki-Laki
10 Joho	Suyudi	Laki-Laki
11 Adiluhur	Supardi	Laki-Laki
12 Tegalsari	Sukoco, Bsc	Laki-Laki
13 Sekarteja	Saiman	Laki-Laki
14 Kemujan	Aris Widijono	Laki-Laki
15 Mangunharjo	Suparno	Laki-Laki
16 Banyurata	Siti Chamsiatun	Laki-Laki
17 Meles	Wahyudin	Laki-Laki
18 Caruban	Purwoko	Laki-Laki
19 Bonjok	Budiono	Laki-Laki
20 Arjomulyo	Samsudin	Laki-Laki
21 Arjomulyo	Mursidi HS	Laki-Laki
22 Pekuwon	Sigit Suherman	Laki-Laki
23 Sidomukti	Suparmin	Laki-Laki

Sumber Data : Kantor Desa Adimulyo

Tabel 2.1.7 Daftar Alamat Kantor Kepala Desa/Lurah Kecamatan Adimulyo, 2018

Desa	Alamat	Kode Pos	Nomor Telepon Kantor
1 Sugihwaras	Jalan Kaleng Rt 01 Rw 01 Sugih Waras	54363	-
2 Tambakharjo	Dukuh Bugel Rt 02 Rw 02 Tambakharjo	54363	-
3 Tepakyang	Rt 02 Rw 02 Tepakyang	54363	-
4 Sidomulyo	Rt 01/02 Sidomulyo	54363	-
5 Wajasari	Rt 01 Rw 03 Wajasari	54363	-
6 Candiwulan	Rt 01 Rw 02 Candiwulan	54363	-
7 Adikarto	Rt 01 Rw 04 Kedungbunder	54363	-
8 Adimulyo	Rt 04 Rw 04 Dukuh Kaliduren	54363	-
9 Temanggal	Rt 04 Rw 02 Dk Temanggal Barat	54363	-
10 Joho	Rt 03 Rw01 Joho	54363	-
11 Adiluhur	Rt 01 Rw 02 Dusun Alangamba 1	54363	-
12 Tegalsari	Rt01 Rw03 Dusun Tegalempuyang	54363	-
13 Sekarteja	Rt 01 Rw 01 Danasari	54363	-
14 Kemujan	Rt 01 Rw01 Kemujan	54363	-
15 Mangunharjo	Rt 01 Rw02 Dukuh Cangkriman	54363	-
16 Banyurata	Rt 01 Rw05 Klina	54363	-
17 Meles	Rt 02 Rw01 Dusun Meles	54363	-
18 Caruban	Rt 01 Rw 04 Dukuh Gentan Kidul	54363	-
19 Bonjok	Rt 01 Rw 01 Dusun Bonjok Lor	54363	-
20 Arjomulyo	Rt 01 Rw02 Dukuh Glemgang	54363	-
21 Arjosari	Rt 04 Rw02 Dukuh Kemukus	54363	-
22 Pekuwon	Rt 04 Rw 03 Dukuh Karang Putat	54363	-
23 Sidomukti	Rt 01 Rw 03 Sidomukti	54363	-

Sumber Data : Kantor Desa di Kecamatan Adimulyo

Tabel 2.1.8 Kondisi Desa Yang Tidak Mempunyai Tanah Bengkok, Tidak Mempunyai Tanah Kas Desa, dan Perangkat Yang Mendapatkan Tunjangan di Kecamatan Adimulyo, 2018

Kondisi Desa				
Desa	Tidak berbengkok	Tidak mempunyai tanah kas desa	Mendapat tunjangan perangkat	Jumlah
(1)	(2)	(3)	(4)	(5)
1 Sugihwaras	-	1	1	2
2 Tambakharjo	1	1	1	3
3 Tepakyang	1	1	1	3
4 Sidomulyo	1	1	1	3
5 Wajasari	1	1	1	3
6 Candiwulan	1	1	1	3
7 Adikarto	1	1	1	3
8 Adimulyo	1	1	1	3
9 Temanggal	1	1	1	3
10 Joho	1	1	1	3
11 Adiluhur	1	1	1	3
12 Tegalsari	-	1	1	3
13 Sekarteja	1	1	1	3
14 Kemujan	1	1	1	3
15 Mangunharjo	1	1	1	3
16 Banyurata	1	1	1	3
17 Meles	1	1	1	3
18 Caruban	1	1	1	3
19 Bonjok	1	1	1	3
20 Arjomulyo	1	1	1	3
21 Arjosari	1	1	1	3
22 Pekuwon	1	1	1	3
23 Sidomukti	1	1	1	3
Adimulyo	21	23	23	67

Sumber : Kantor Desa Di Kecamatan Adimulyo

2. PEMILIHAN UMUM

Tabel 2.2.1 Jumlah TPS dan Daftar Pemilih Tetap Menurut Desa pada Pilkada (Pilgub) Jawa Tengah 2018 di Kecamatan Adimulyo

Desa	TPS	DPT	Pengguna Hak Pilih	Partisipasi (%)
(1)	(2)	(3)	(4)	(5)
1 Sugihwaras	3	1 454	982	67,5
2 Tambakharjo	3	1 322	1 021	77,2
3 Tepakyang	3	1 226	815	66,5
4 Sidomulyo	3	1 121	811	72,3
5 Wajasari	3	984	689	70,0
6 Candiwulan	3	1 483	1 119	75,5
7 Adikarto	4	1 545	1 008	65,2
8 Adimulyo	4	1 659	1 173	70,7
9 Temanggal	2	766	531	69,3
10 Joho	2	805	610	75,8
11 Adiluhur	3	1 235	858	69,5
12 Tegalsari	3	1 269	863	68,0
13 Sekarteja	2	847	596	70,4
14 Kemujan	3	1 009	665	65,9
15 Mangunharjo	3	1 159	702	60,6
16 Banyurata	5	1 992	1 312	65,9
17 Meles	4	1 597	1 095	68,6
18 Caruban	3	1 334	992	74,4
19 Bonjok	3	1 010	633	62,7
20 Arjomulyo	3	1 232	759	61,6
21 Arjosari	2	748	496	66,3
22 Pekuwon	3	1 178	828	70,3
23 Sidomukti	5	2 095	1 480	70,6
Adimulyo	72	29 070	20 038	68,9

Sumber: Komisi Pemilihan Umum

Tabel 2.2.2 Jumlah Perolehan Suara Menurut Desa pada Pilkada (Pilgub) Jawa Tengah 2018 di Kecamatan Adimulyo

Desa	H. GANJAR PRANOWO, S.H, M.IP dan H. TAJ YASIN		H. SUDIRMAN SAID dan Hj. IDA FAUZIYAH	
	Suara	Persen	Suara	Persen
(1)	(2)	(3)	(4)	(5)
1 Sugihwaras	245	26,10	694	73,90
2 Tambakharjo	258	29,30	622	70,70
3 Tepakyang	249	31,70	537	68,30
4 Sidomulyo	153	19,32	639	80,68
5 Wajasari	201	30,00	469	70,00
6 Candiwulan	303	28,13	774	71,87
7 Adikarto	352	36,02	627	63,98
8 Adimulyo	401	35,14	740	64,86
9 Temanggal	152	29,60	362	70,40
10 Joho	186	31,10	412	68,90
11 Adiluhur	293	34,80	549	65,20
12 Tegalsari	268	32,20	565	67,80
13 Sekarteja	175	30,12	406	69,88
14 Kemujan	244	37,65	404	62,35
15 Mangunharjo	224	32,99	455	67,01
16 Banyurata	478	37,49	797	62,51
17 Meles	406	38,16	658	61,84
18 Caruban	287	30,27	661	69,73
19 Bonjok	189	30,73	436	69,27
20 Arjomulyo	355	48,50	377	51,50
21 Arjosari	152	31,93	324	68,07
22 Pekuwon	403	50,19	400	49,81
23 Sidomukti	513	35,95	914	64,05
Adimulyo	6 488	33,60	12 812	66,40

Sumber: Komisi Pemilihan Umum

Tabel 2.2.3 Jumlah TPS dan Daftar Pemilih Tetap Menurut Desa pada Pemilu 2019 di Kecamatan Adimulyo

Desa	TPS	Daftar Pemilih Tetap		
		Laki-laki	Perempuan	Jumlah
(1)	(2)	(3)	(4)	(5)
1 Sugihwaras	7	764	801	1 565
2 Tambakharjo	6	636	611	1 247
3 Tepakyang	7	807	884	1 691
4 Sidomulyo	6	623	613	1 236
5 Wajasari	3	382	363	745
6 Candiwulan	9	1 019	1 018	2 037
7 Adikarto	5	504	514	1 018
8 Adimulyo	7	722	779	1 501
9 Temanggal	7	730	785	1 515
10 Joho	4	393	409	802
11 Adiluhur	4	492	533	1 025
12 Tegalsari	5	579	586	1 165
13 Sekarteja	7	794	833	1 627
14 Kemujan	5	557	638	1 195
15 Mangunharjo	4	422	429	851
16 Banyurata	9	1 012	1 111	2 123
17 Meles	5	547	574	1 121
18 Caruban	7	730	728	1 458
19 Bonjok	6	666	663	1 329
20 Arjomulyo	6	666	658	1 324
21 Arjosari	4	370	402	772
22 Pekuwon	6	644	605	1 249
23 Sidomukti	5	482	501	983
Adimulyo	134	14 541	15 038	29 579

Sumber : Komisi Pemilihan Umum

Tabel 2.2.4 Daftar Perolehan Suara Pemilihan Presiden Tahun 2019 Menurut Desa

Desa	(01) Ir. H. Joko Widodo - Prof. Dr. (H.C) KH. Ma'ruf Amin		(02) H. Prabowo Subianto - H. Sandiaga Salahudin Uno		Jumlah
	Suara	Persen	Suara	Persen	
	(1)	(2)	(3)	(4)	
1 Sugiharwas	669	64,33	371	35,67	1 040
2 Tambakharjo	655	69,17	292	30,83	947
3 Tepakyang	684	72,53	259	27,47	943
4 Sidomulyo	550	66,43	278	33,57	828
5 Wajasari	514	70,50	214	29,40	728
6 Candiwulan	773	63,57	443	36,43	1 216
7 Adikarto	735	66,76	366	33,24	1 101
8 Adimulyo	804	62,76	477	37,24	1 281
9 Temanggal	360	62,83	213	37,17	573
10 Joho	430	68,15	201	31,85	631
11 Adiluhur	672	71,34	270	28,66	942
12 Tegalsari	736	75,56	238	24,44	974
13 Sekarteja	376	59,78	253	40,22	629
14 Kemujan	498	67,85	236	32,15	734
15 Mangunharjo	520	64,84	282	35,16	802
16 Banyurata	958	65,21	511	34,79	1 469
17 Meles	779	66,35	395	33,65	1 174
18 Caruban	746	66,43	377	33,57	1 123
19 Bonjok	434	60,53	283	39,47	717
20 Arjomulyo	658	72,15	254	27,85	912
21 Arjosari	286	54,17	242	45,83	528
22 Pekuwon	559	62,53	335	37,47	894
23 Sidomukti	929	58,14	669	41,86	1 598
Adimulyo	14 325	65,76	7 459	34,24	21784

Sumber : Komisi Pemilihan Umum

Tabel 2.2.5 Daftar Perolehan Suara Pemilihan Legislatif DPR RI Menurut Desa pada Pemilu 2019 di Kecamatan Adimulyo

Desa	PKB	Gerindra	PDIP	Golkar	NasDem	Garuda
(1)	(2)	(3)	(4)	(5)	(6)	(7)
1 Bugihwaras	262	324	118	83	23	3
2 Tambakharjo	444	106	156	46	8	7
3 Tepakyang	337	93	178	75	75	1
4 Sidomulyo	467	76	64	47	22	2
5 Wajasari	172	55	123	55	13	1
6 Candiwulan	143	304	235	84	42	2
7 Adikarto	108	191	286	196	30	0
8 Adimulyo	185	252	259	196	84	7
9 Temanggal	88	62	96	111	23	4
10 Joho	45	122	206	52	20	5
11 Adiluhur	50	90	192	277	116	6
12 Tegalsari	78	113	336	70	67	1
13 Sekarteja	47	128	137	61	40	-
14 Kemujan	110	52	110	222	83	3
15 Mangunharjo	39	77	218	178	101	3
16 Banyurata	110	158	316	300	30	2
17 Meles	70	125	186	299	50	7
18 Caruban	301	129	117	296	69	2
19 Bonjok	34	94	152	116	35	1
20 Arjomulyo	67	82	232	57	42	2
21 Arjosari	21	96	72	75	11	1
22 Pekuwon	47	111	167	277	41	4
23 Sidomukti	114	225	279	114	233	5
Adimulyo	3 339	3 065	4 235	3 287	1 258	69

Sumber: Komisi Pemilihan Umum

Lanjutan Tabel 2.2.5

Desa	Berkarya	PKS	Perindo	PPP	PSI	PAN
(1)	(8)	(9)	(10)	(11)	(12)	(13)
1 Sugihwaras	18	11	11	25	5	8
2 Tambakharjo	10	30	7	21	4	33
3 Tepakyang	7	22	11	32	3	4
4 Sidomulyo	8	21	10	22	7	7
5 Wajasari	9	18	13	36	3	34
6 Candiwulan	17	34	36	60	6	22
7 Adikarto	18	43	22	53	12	24
8 Adimulyo	20	36	26	30	4	30
9 Temanggal	11	15	9	65	2	13
10 Joho	22	13	7	25	2	18
11 Adiluhur	19	18	8	22	5	21
12 Tegalsari	34	18	23	49	2	3
13 Sekarteja	19	33	10	33	3	12
14 Kemujan	16	27	5	28	3	6
15 Mangunharjo	27	20	7	16	4	11
16 Banyurata	31	164	34	24	13	70
17 Meles	52	53	26	67	1	35
18 Caruban	16	31	10	17	1	34
19 Bonjok	29	12	20	52	6	8
20 Arjomulyo	11	21	28	174	6	16
21 Arjosari	16	25	9	42	6	17
22 Pekuwon	61	32	19	17	6	10
23 Sidomukti	41	55	46	49	14	66
Adimulyo	512	752	397	959	118	502

Sumber: Komisi Pemilihan Umum

Lanjutan Tabel 2.2.5

Desa	Hanura	Demokrat	PBB	PKPI	Jumlah
(1)	(14)	(15)	(16)	(17)	(18)
1 Sugihwaras	-	29	2	1	923
2 Tambakharjo	-	26	-	2	900
3 Tepakyang	-	15	1	1	855
4 Sidomulyo	-	7	1	-	761
5 Wajasari	-	13	3	1	549
6 Candiwulan	3	53	4	2	1 047
7 Adikarto	5	34	3	2	1 027
8 Adimulyo	4	32	1	2	1 168
9 Temanggal	1	16	2	1	519
10 Joho	-	19	2	-	558
11 Adiluhur	-	19	-	1	844
12 Tegalsari	2	29	1	2	828
13 Sekarteja	-	66	2	-	591
14 Kemujan	1	17	-	1	684
15 Mangunharjo	1	20	1	-	723
16 Banyurata	3	53	2	-	1 310
17 Meles	-	46	4	1	1 022
18 Caruban	1	17	-	2	1 043
19 Bonjok	1	36	1	-	597
20 Arjomulyo	1	103	2	1	845
21 Arjosari	2	28	4	1	426
22 Pekuwon	-	20	-	-	812
23 Sidomukti	3	212	2	5	1 463
Adimulyo	28	910	38	26	19 495

Sumber: Komisi Pemilihan Umum

Tabel 2.2.6 Daftar Perolehan Suara Pemilihan Legislatif DPRD Provinsi Jawa Tengah Menurut Desa pada Pemilu 2019 di Kecamatan Adimulyo

Desa	PKB	Gerindra	PDIP	Golkar	NasDem	Garuda
(1)	(2)	(3)	(4)	(5)	(6)	(7)
1 Sugihwaras	242	234	121	57	16	2
2 Tambakharjo	379	93	221	45	4	7
3 Tepakyang	381	91	107	51	53	-
4 Sidomulyo	390	77	117	51	12	2
5 Wajasari	220	63	119	61	11	-
6 Candiwulan	173	279	233	68	35	3
7 Adikarto	105	247	255	148	20	9
8 Adimulyo	182	243	324	138	42	6
9 Temanggal	69	60	87	97	18	1
10 Joho	46	110	204	34	15	5
11 Adiluhur	93	74	216	197	71	5
12 Tegalsari	96	97	373	50	42	3
13 Sekarteja	49	109	128	52	36	3
14 Kemujan	106	51	111	144	51	2
15 Mangunharjo	57	102	199	137	57	3
16 Banyurata	102	145	357	259	16	5
17 Meles	74	108	283	209	43	5
18 Caruban	287	162	136	168	39	3
19 Bonjok	34	75	216	102	20	2
20 Arjomulyo	68	58	237	50	45	3
21 Arjosari	30	75	72	52	7	1
22 Pekuwon	56	114	194	207	28	4
23 Sidomukti	118	210	289	110	73	6
Adimulyo	3 357	2 877	4 599	2 487	754	80

Sumber: Komisi Pemilihan Umum

Lanjutan Tabel 2.2.6

Desa	Berkarya	PKS	Perindo	PPP	PSI	PAN
(1)	(8)	(9)	(10)	(11)	(12)	(13)
1 Sugihwaras	14	14	4	17	6	15
2 Tambakharjo	5	31	9	19	3	45
3 Tepakyang	11	22	12	31	2	4
4 Sidomulyo	7	27	5	19	1	4
5 Wajasari	12	25	13	37	2	30
6 Candiwulan	14	43	37	47	5	20
7 Adikarto	17	41	29	39	12	27
8 Adimulyo	20	40	20	22	6	29
9 Temanggal	11	17	6	71	5	10
10 Joho	9	14	7	19	4	19
11 Adiluhur	21	9	14	27	7	25
12 Tegalsari	28	19	14	28	2	4
13 Sekarteja	12	31	14	34	2	12
14 Kemujan	8	36	2	25	5	10
15 Mangunharjo	24	31	11	16	4	7
16 Banyurata	22	167	20	15	6	65
17 Meles	30	50	23	54	6	39
18 Caruban	10	45	12	22	2	27
19 Bonjok	9	17	11	33	4	7
20 Arjomulyo	8	25	16	194	3	9
21 Arjosari	5	31	6	38	9	19
22 Pekuwon	23	36	18	24	1	17
23 Sidomukti	26	79	37	59	13	56
Adimulyo	346	850	340	890	110	500

Sumber: Komisi Pemilihan Umum

Lanjutan Tabel 2.2.6

Desa	Hanura	Demokrat	PBB	PKPI	Jumlah
(1)	(14)	(15)	(16)	(17)	(18)
1 Sugihwaras	-	134	-	-	876
2 Tambakharjo	-	26	6	-	893
3 Tepakyang	-	17	-	1	783
4 Sidomulyo	-	20	1	-	733
5 Wajasari	1	19	2	1	616
6 Candiwulan	1	61	5	1	1 025
7 Adikarto	-	55	5	1	1 010
8 Adimulyo	23	37	1	1	1 134
9 Temanggal	1	20	3	1	477
10 Joho	-	35	-	-	521
11 Adiluhur	1	16	1	-	777
12 Tegalsari	1	41	5	1	804
13 Sekarteja	-	79	1	1	563
14 Kemujan	1	26	-	-	578
15 Mangunharjo	2	24	-	1	675
16 Banyurata	9	57	7	1	1 253
17 Meles	2	61	3	-	990
18 Caruban	1	33	-	1	948
19 Bonjok	1	34	1	3	569
20 Arjomulyo	-	103	4	1	824
21 Arjosari	-	43	-	2	390
22 Pekuwon	-	35	-	-	757
23 Sidomukti	1	229	1	4	1 311
Adimulyo	45	1205	46	21	18507

Sumber: Komisi Pemilihan Umum

Tabel 2.2.7 Daftar Perolehan Suara Pemilihan Legislatif DPRD Kabupaten Kebumen Menurut Desa pada Pemilu 2019 Di Kecamatan Adimulyo

Desa	PKB	Gerindra	PDIP	Golkar	NasDem	Garuda
(1)	(2)	(3)	(4)	(5)	(6)	(7)
1 Sugiharwas	406	329	65	100	43	1
2 Tambakharjo	448	105	96	61	6	6
3 Tepakyang	285	124	82	171	141	1
4 Sidomulyo	583	57	41	31	28	-
5 Wajasari	273	62	47	136	4	-
6 Candiwulan	238	238	221	101	49	4
7 Adikarto	112	155	212	379	13	5
8 Adimulyo	182	343	232	235	76	7
9 Temanggal	57	68	39	226	16	3
10 Joho	73	109	99	105	33	1
11 Adiluhur	45	35	208	385	117	3
12 Tegalsari	75	103	374	95	73	3
13 Sekarteja	56	83	74	71	59	-
14 Kemujan	89	34	54	362	101	-
15 Mangunharjo	37	70	116	331	83	-
16 Banyurata	74	84	257	490	23	2
17 Meles	57	74	71	630	61	5
18 Caruban	300	142	77	335	87	2
19 Bonjok	32	38	55	334	57	1
20 Arjomulyo	53	76	139	88	56	-
21 Arjosari	27	100	53	118	4	-
22 Pekuwon	27	93	145	442	45	1
23 Sidomukti	93	223	184	150	52	2
Adimulyo	3622	2 745	2 941	5 376	1 227	47

Sumber: Komisi Pemilihan Umum

Lanjutan Tabel 2.2.7

Desa	Berkarya	PKS	Perindo	PPP	PSI	PAN
(1)	(8)	(9)	(10)	(11)	(12)	(13)
1 Sugihwaras	8	5	2	17	1	15
2 Tambakharjo	3	22	3	20	1	92
3 Tepakyang	20	8	9	17	1	2
4 Sidomulyo	2	16	1	18	-	5
5 Wajasari	4	14	5	35	-	71
6 Candiwulan	11	43	22	32	2	22
7 Adikarto	12	47	12	27	3	18
8 Adimulyo	9	36	12	23	7	35
9 Temanggal	9	13	4	49	-	10
10 Joho	7	15	8	35	1	28
11 Adiluhur	8	15	0	12	2	18
12 Tegalsari	39	11	9	22	-	2
13 Sekarteja	13	23	2	26	1	10
14 Kemujan	10	27	0	17	1	3
15 Mangunharjo	9	27	6	19	2	9
16 Banyurata	14	186	7	9	3	109
17 Meles	17	30	12	49	-	34
18 Caruban	6	45	4	16	2	39
19 Bonjok	9	7	6	30	-	1
20 Arjomulyo	6	27	13	154	1	12
21 Arjosari	3	31	2	20	3	16
22 Pekuwon	16	13	7	12	-	9
23 Sidomukti	14	44	20	47	4	55
Adimulyo	249	705	166	706	35	615

Sumber: Komisi Pemilihan Umum

Lanjutan Tabel 2.2.7

Desa	Hanura	Demokrat	PBB	PKPI	Jumlah
(1)	(14)	(15)	(16)	(17)	(18)
1 Bugihwaras	-	11	-	-	1 003
2 Tambakharjo	-	46	-	1	910
3 Tepakyang	12	17	3	1	894
4 Sidomulyo	1	4	1	-	788
5 Wajasari	1	13	1	-	666
6 Candiwulan	2	143	2	1	1 131
7 Adikarto	17	106	1	-	1 119
8 Adimulyo	2	25	1	1	1 226
9 Temanggal	1	42	-	1	538
10 Joho	1	44	-	-	559
11 Adiluhur	-	16	2	-	866
12 Tegalsari	1	104	-	-	911
13 Sekarteja	-	186	2	-	606
14 Kemujan	-	26	-	-	724
15 Mangunharjo	1	48	1	-	759
16 Banyurata	2	70	2	-	1 332
17 Meles	-	67	3	2	1 112
18 Caruban	-	56	3	2	1 116
19 Bonjok	1	82	-	1	654
20 Arjomulyo	-	250	2	1	878
21 Arjosari	-	91	-	-	468
22 Pekuwon	-	33	1	-	844
23 Sidomukti	-	609	5	-	1 502
Adimulyo	42	2 089	30	11	20 606

Sumber: Komisi Pemilihan Umum



KEPENDUDUKAN

Jumlah Penduduk

34.503 Jiwa



Usia Sekolah

9329

Sex Ratio

95,24



Kepadatan Penduduk

555 jiwa/Km²



ULASAN**Kependudukan**

Penduduk Kecamatan Adimulyo berdasarkan proyeksi penduduk tahun 2018 sebanyak 34.503 jiwa yang terdiri atas 16.831 jiwa penduduk laki-laki dan 17.672 jiwa penduduk perempuan. Dibandingkan dengan proyeksi jumlah penduduk tahun 2017, penduduk Kecamatan Adimulyo mengalami pertumbuhan sebesar 0,20 persen. Sementara itu besarnya angka rasio jenis kelamin tahun 2018 penduduk laki-laki terhadap penduduk perempuan sebesar 95,24.

Kepadatan penduduk di Kecamatan Adimulyo tahun 2018 mencapai 811 jiwa/km².

<https://kebumenkab.bps.go.id>

Tabel 3.1 Jumlah Penduduk dan Laju Pertumbuhan Penduduk Menurut desa di Kecamatan di Adimulyo 2017 dan 2018

Desa	Jumlah Penduduk (ribu)		Laju Pertumbuhan Penduduk per Tahun
	2017	2018	2017-2018
(1)	(3)	(4)	(6)
1 Sugiharas	1.67	1.68	0.60
2 Tambakharjo	1.49	1.50	0.67
3 Tepakyang	1.41	1.41	0.00
4 Sidamulyo	1.33	1.34	0.75
5 Wajasari	1.16	1.16	0.00
6 Candi Wulan	1.76	1.76	0.00
7 Adikarto	1.80	1.80	0.00
8 Adimulyo	2.03	2.03	0.00
9 Temanggal	0.89	0.89	0.00
10 Joho	0.93	0.93	0.00
11 Adiluhur	1.44	1.44	0.00
12 Tegalsari	1.61	1.62	0.62
13 Sekarteja	1.01	1.01	0.00
14 Kemujan	1.23	1.24	0.81
15 Mangunharjo	1.34	1.34	0.00
16 Banyuroto	2.29	2.29	0.00
17 Meles	1.84	1.84	0.00
18 Caruban	1.83	1.84	0.55
19 Bonjok	1.19	1.20	0.84
20 Arjomulyo	1.48	1.48	0.00
21 Arjosari	0.83	0.83	0.00
22 Pekuwon	1.43	1.43	0.00
23 Sidamukti	2.47	2.47	0.00
Adimulyo	34.46	34.53	0.20

Sumber:

Proyeksi Penduduk Indonesia 2010–2035

Tabel 3.2 Jumlah Penduduk dan Rasio Jenis Kelamin Menurut Desa di Kecamatan Adimulyo, 2018

	Desa	Jenis Kelamin			Rasio Jenis Kelamin
		Laki-Laki	Perempuan	Jumlah	
		(1)	(2)	(3)	
1	Sugihwaras	839	840	1 679	99.88
2	Tambakharjo	740	756	1 496	97.88
3	Tepakyang	727	682	1 409	106.60
4	Sidomulyo	641	695	1 336	92.23
5	Wajasari	543	615	1 158	88.29
6	Candiwulan	826	938	1 764	88.06
7	Adikarto	879	926	1 805	94.92
8	Adimulyo	978	1 054	2 032	92.79
9	Temanggal	432	450	882	96.00
10	Joho	451	481	932	93.76
11	Adiluhur	705	731	1 436	96.44
12	Tegalsari	792	825	1 617	96.00
13	Sekarteja	511	503	1 014	101.59
14	Kemujan	592	644	1 236	91.93
15	Mangunharjo	666	671	1 337	99.25
16	Banyurata	1 142	1 150	2 292	99.30
17	Meles	889	948	1 837	93.78
18	Caruban	867	962	1 829	90.12
19	Bonjok	593	604	1 197	98.18
20	Arjomulyo	751	733	1 484	102.46
21	Arjosari	421	414	835	101.69
22	Pekuwon	673	757	1 430	88.90
23	Sidomukti	1 173	1 293	2 466	90.72
Adimulyo		16 831	17 672	34 503	95,24

Tabel 3.3 Distribusi dan Kepadatan Penduduk Menurut Desa di Kecamatan Adimulyo, 2018

Kecamatan	Persentase Penduduk	Kepadatan Penduduk per km ²
(1)	(2)	(3)
1 Sugiharwas	4.87	492
2 Tambakharjo	4.34	687
3 Tepakyang	4.08	626
4 Sidamulyo	3.87	751
5 Wajasari	3.36	740
6 Candi Wulan	5.11	915
7 Adikarto	5.23	954
8 Adimulyo	5.89	1 004
9 Temanggal	2.56	667
10 Joho	2.70	615
11 Adiluhur	4.16	864
12 Tegalsari	4.69	647
13 Sekarteja	2.94	509
14 Kemujan	3.58	646
15 Mangunharjo	3.88	763
16 Banyuroto	6.64	1 006
17 Meles	5.32	1 361
18 Caruban	5.30	884
19 Bonjok	3.47	724
20 Arjomulyo	4.30	1 047
21 Arjosari	2.42	817
22 Pekuwon	4.14	1 020
23 Sidamukti	7.15	965

Sumber: Proyeksi Penduduk Indonesia 2010–2035

Tabel 3.4 Jumlah Penduduk Menurut Kelompok Umur dan Jenis Kelamin di Kecamatan Adimulyo, 2018

Kelompok Umur	Jenis Kelamin		
	Laki-Laki	Perempuan	Jumlah
(1)	(2)	(3)	(4)
0-4	1 213	1 131	2 344
5-9	1 369	1 258	2 627
10-14	1 450	1 373	2 823
15-19	1 055	999	2 054
20-24	907	918	1 825
25-29	860	923	1 783
30-34	877	907	1 784
35-39	1 054	1 207	2 261
40-44	1 205	1 352	2 557
45-49	1 071	1 158	2 229
50-54	1 271	1 433	2 704
55-59	1 153	1 316	2 469
60-64	951	977	1 928
65-69	788	797	1 585
70-74	626	676	1 302
75+	981	1 247	2 228
Jumlah	16 831	17 672	34 503

Sumber: Proyeksi Penduduk Indonesia 2010-2035

Tabel 3.5 Jumlah Penduduk Menurut Kelompok Umur dan Jenis Kelamin Per Desa di Kecamatan Adimulyo, 2018

Desa	0 – 4 Tahun		5 – 9 Tahun	
	Laki-laki	Perempuan	Laki-laki	Perempuan
	(1)	(2)	(3)	(4)
1 Sugiharas	62	47	70	68
2 Tambakharjo	56	53	54	62
3 Tepakyang	47	44	57	47
4 Sidomulyo	49	45	57	51
5 Wajasari	40	37	43	46
6 Candiwulan	55	58	76	67
7 Adikarto	66	53	74	67
8 Adimulyo	79	72	75	87
9 Temanggal	30	31	37	32
10 Joho	33	25	37	26
11 Adiluhur	60	57	61	56
12 Tegalsari	55	70	65	57
13 Sekarteja	43	30	47	28
14 Kemujan	49	37	45	59
15 Mangunharjo	55	41	50	35
16 Banyurata	75	62	79	71
17 Meles	52	74	81	65
18 Caruban	59	61	66	75
19 Bonjok	44	42	50	50
20 Arjomulyo	59	59	69	61
21 Arjosari	24	24	37	30
22 Pekuwon	48	44	57	55
23 Sidomukti	73	65	82	63
Jumlah	1 213	1 131	1 369	1 258

Sumber: Proyeksi Penduduk Indonesia 2010–2035

Tabel lanjutan 3.5

Desa	10 - 14 Tahun		15 - 19 Tahun	
	Laki-laki	Perempuan	Laki-laki	Perempuan
(1)	(6)	(7)	(8)	(9)
1 Sugiharwas	71	67	52	41
2 Tambakharjo	55	61	40	38
3 Tepakyang	57	54	49	41
4 Sidomulyo	43	56	40	40
5 Wajasari	35	57	34	30
6 Candiwulan	77	74	37	45
7 Adikarto	86	69	58	60
8 Adimulyo	86	80	61	57
9 Temanggal	38	25	24	28
10 Joho	28	40	25	32
11 Adiluhur	69	48	36	45
12 Tegalsari	80	59	58	47
13 Sekarteja	50	41	35	22
14 Kemujan	52	58	43	47
15 Mangunharjo	60	45	43	45
16 Banyurata	111	87	79	61
17 Meles	75	76	50	58
18 Caruban	68	71	53	41
19 Bonjok	56	38	34	46
20 Arjomulyo	73	69	61	34
21 Arjosari	31	27	31	23
22 Pekuwon	53	72	43	42
23 Sidomukti	96	99	69	76
Jumlah	1 450	1 373	1 055	999

Sumber: Proyeksi Penduduk Indonesia 2010–2035

Tabel lanjutan 3.5

Desa	20 - 24 Tahun		25 - 29 Tahun	
	Laki-laki	Perempuan	Laki-laki	Perempuan
(1)	(10)	(11)	(12)	(13)
1 Sugihwaras	52	32	37	35
2 Tambakharjo	55	41	42	45
3 Tepakyang	45	29	42	39
4 Sidomulyo	36	45	25	41
5 Wajasari	31	26	15	30
6 Candiwulan	33	58	50	59
7 Adikarto	54	53	41	54
8 Adimulyo	56	59	51	60
9 Temanggal	25	26	19	17
10 Joho	22	33	26	24
11 Adiluhur	38	37	42	36
12 Tegalsari	46	53	46	41
13 Sekarteja	13	28	19	21
14 Kemujan	32	34	31	28
15 Mangunharjo	29	30	30	27
16 Banyurata	62	62	65	60
17 Meles	59	44	62	62
18 Caruban	43	55	40	45
19 Bonjok	37	30	26	34
20 Arjomulyo	46	35	45	60
21 Arjosari	29	24	22	22
22 Pekuwon	19	26	32	35
23 Sidomukti	45	58	52	48
Jumlah	907	918	860	923

Sumber: Proyeksi Penduduk Indonesia 2010–2035

Tabel lanjutan 3.5

Desa	30 - 34 Tahun		35 - 39 Tahun	
	Laki-laki	Perempuan	Laki-laki	Perempuan
	(14)	(15)	(16)	(17)
1 Sugiharas	30	50	51	45
2 Tambakharjo	36	23	56	67
3 Tepakyang	31	25	33	63
4 Sidomulyo	39	46	50	40
5 Wajasari	35	36	41	43
6 Candiwulan	55	60	45	57
7 Adikarto	53	47	59	75
8 Adimulyo	59	53	60	77
9 Temanggal	18	26	20	37
10 Joho	29	28	33	28
11 Adiluhur	44	39	49	51
12 Tegalsari	36	35	43	50
13 Sekarteja	29	25	32	35
14 Kemujan	33	37	31	42
15 Mangunharjo	32	37	38	45
16 Banyurata	61	61	58	72
17 Meles	49	44	53	61
18 Caruban	34	50	77	76
19 Bonjok	26	22	39	38
20 Arjomulyo	34	34	49	49
21 Arjosari	20	29	25	30
22 Pekuwon	41	35	44	51
23 Sidomukti	53	65	68	75
Jumlah	877	907	1 054	1 207

Sumber: Proyeksi Penduduk Indonesia 2010–2035

Tabel lanjutan 3.5

Desa/Kelurahan	40 - 44 Tahun		45 - 49 Tahun	
	Laki-laki	Perempuan	Laki-laki	Perempuan
	(1)	(18)	(19)	(20)
1 Sugihwaras	46	64	61	48
2 Tambakharjo	46	58	46	43
3 Tepakyang	58	52	47	52
4 Sidomulyo	55	61	52	56
5 Wajasari	53	49	25	35
6 Candiwulan	72	77	56	56
7 Adikarto	58	71	59	64
8 Adimulyo	83	72	55	78
9 Temanggal	29	33	31	38
10 Joho	33	41	32	23
11 Adiluhur	41	46	36	49
12 Tegalsari	52	75	39	45
13 Sekarteja	25	45	39	31
14 Kemujan	41	43	31	33
15 Mangunharjo	49	45	43	48
16 Banyurata	68	85	59	71
17 Meles	63	82	55	65
18 Caruban	76	67	55	58
19 Bonjok	51	43	35	45
20 Arjomulyo	42	56	55	47
21 Arjosari	30	21	25	27
22 Pekuwon	46	62	48	51
23 Sidomukti	88	104	87	95
Jumlah	1 205	1 352	1 071	1 158

Sumber: Proyeksi Penduduk Indonesia 2010–2035

Tabel lanjutan 3.5

Desa/Kelurahan	50 - 54 Tahun		55 - 59 Tahun	
	Laki-laki	Perempuan	Laki-laki	Perempuan
(1)	(22)	(23)	2(4)	(25)
1 Sugihwaras	57	74	71	79
2 Tambakharjo	64	77	51	53
3 Tepakyang	84	51	38	53
4 Sidomulyo	50	36	33	41
5 Wajasari	31	58	43	36
6 Candiwulan	65	82	40	66
7 Adikarto	55	62	49	63
8 Adimulyo	67	61	59	70
9 Temanggal	38	51	41	24
10 Joho	32	35	25	27
11 Adiluhur	42	68	63	54
12 Tegalsari	67	70	65	53
13 Sekarteja	41	56	34	39
14 Kemujan	44	38	43	60
15 Mangunharjo	37	64	46	53
16 Banyurata	87	101	104	113
17 Meles	78	75	54	61
18 Caruban	57	76	55	67
19 Bonjok	41	43	45	46
20 Arjomulyo	45	54	49	40
21 Arjosari	41	46	28	34
22 Pekuwon	59	58	41	67
23 Sidomukti	89	97	76	117
Jumlah	1 271	1 433	1 153	1 316

Sumber: Proyeksi Penduduk Indonesia 2010–2035

Tabel lanjutan 3.5

Desa	60 - 64 Tahun		65 - 69 Tahun		
	Laki-laki	Perempuan	Laki-laki	Perempuan	
	(1)	(26)	(27)	(28)	(29)
1	Sugihwaras	34	34	30	35
2	Tambakharjo	29	28	33	35
3	Tepakyang	34	38	38	28
4	Sidomulyo	34	37	24	33
5	Wajasari	32	37	28	32
6	Candiwulan	40	51	47	44
7	Adikarto	59	47	38	35
8	Adimulyo	41	73	54	58
9	Temanggal	22	23	21	21
10	Joho	13	29	18	22
11	Adiluhur	57	26	21	18
12	Tegalsari	46	48	28	33
13	Sekarteja	32	23	18	25
14	Kemujan	37	34	24	16
15	Mangunharjo	38	44	43	36
16	Banyurata	80	62	58	57
17	Meles	57	50	34	40
18	Caruban	56	72	43	53
19	Bonjok	26	35	29	21
20	Arjomulyo	37	41	21	20
21	Arjosari	26	23	22	17
22	Pekuwon	40	32	25	32
23	Sidomukti	81	90	91	86
Jumlah		951	977	788	797

Sumber: Proyeksi Penduduk Indonesia 2010–2035

Tabel lanjutan 3.5

Desa	70 - 74 Tahun		75 + Tahun	
	Laki-laki	Perempuan	Laki-laki	Perempuan
(1)	(30)	(31)	(32)	(33)
1 Sugihwaras	45	49	70	72
2 Tambakharjo	36	35	41	37
3 Tepakyang	33	22	34	44
4 Sidomulyo	26	17	28	50
5 Wajasari	18	21	39	42
6 Candiwulan	26	35	52	49
7 Adikarto	29	37	41	69
8 Adimulyo	46	35	46	62
9 Temanggal	22	9	17	29
10 Joho	33	25	32	43
11 Adiluhur	12	36	34	65
12 Tegalsari	18	41	48	48
13 Sekarteja	11	20	43	34
14 Kemujan	24	18	32	57
15 Mangunharjo	26	24	47	55
16 Banyurata	30	54	66	71
17 Meles	29	24	38	67
18 Caruban	38	39	47	56
19 Bonjok	30	20	24	51
20 Arjomulyo	13	16	53	58
21 Arjosari	10	17	20	20
22 Pekuwon	22	27	55	68
23 Sidomukti	49	55	74	100
Adimulyo	626	676	981	1 247

Sumber: Proyeksi Penduduk Indonesia 2010-2035

Tabel 3.6 Jumlah Penduduk Menurut Usia Sekolah dan Jenis Kelamin di Kecamatan Adimulyo, 2018

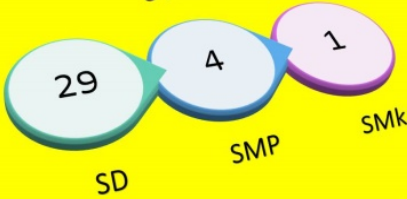
Usia Sekolah	Laki –laki	Perempuan	Jumlah
(1)	(2)	(3)	(4)
5 – 6	525	478	1 003
7 – 12	1 742	1 629	3 371
13 – 15	796	754	1 550
16 –18	619	584	1 203
19 –24	1 099	1 103	2 202
Jumlah	4 781	4 548	9 329

Sumber: Proyeksi Penduduk Indonesia 2010–2035

SOSIAL



Jumlah Sekolah



Sarana Peribadatan



64 Masjid



121 Mushola

Tenaga Kesehatan



1 Dokter Umum

1 Dokter Gigi

27 Bidan



15

Jamaah Haji

Nikah – Talak – Cerai - Rujuk

33,33%

Meninggalkan Pihak Lain Selamanya

Persentase Alasan Menjatuhkan Talak/Bercerai



66,67%

Perselisihan tidak akan rujuk



353

Pasangan Menikah



6

Pasangan Menjatuhkan Talak



45

Pasangan Bercerai

ULASAN

Pendidikan

Jumlah Sekolah di Kecamatan Adimulyo menurut Dinas Pendidikan, Pemuda dan Olah Raga Kecamatan Adimulyo adalah, Sekolah Dasar (SD) sebanyak 29 sekolah, terdiri dari 27 Sekolah Dasar Negeri dan 2 Sekolah Dasar Swasta, Sekolah Menengah Pertama (SMP) Negeri sebanyak 2 sekolah, Sekolah Menengah Pertama (SMP) Swasta sebanyak 2 sekolah, Sekolah Menengah Kejuruan (SMK) Swasta terdapat 1 sekolah, untuk sekolah MI, Sekolah Menengah Atas (SMA) dan Sekolah Menengah Kejuruan (SMK) Negeri belum terdapat di kecamatan Adimulyo.

Jumlah Murid dan Guru SD adalah 3278 siswa dan 223 guru, SMP sebanyak 1159 siswa dan 65 guru, Rasio Murid-Guru SD adalah 14,46, SMP adalah 33,

Kesehatan

Upaya pemerintah diantaranya menyediakan fasilitas kesehatan seperti, puskesmas, dan puskesmas pembantu., polindes, Terlihat 1 puskesmas , puskesmas pembantu sebanyak 2 unit, polindes sebanyak 23 dan posyandu sebanyak 90 unit.

Agama

Pada tahun 2018 jumlah sarana dan prasarana peribadatan di Kecamatan Adimulyo tercatat jumlah masjid sebanyak 57 unit, musholla sebanyak 129 unit, gereja sebanyak 4 unit.

4.1 PENDIDIKAN

Tabel 4.1.1 Jumlah Sekolah, Murid, Guru, dan Rasio Murid-Guru Sekolah Dasar (SD) Negeri Menurut Desa di Kecamatan Adimulyo, 2018

	Desa	Sekolah	Murid	Guru	Rasio Murid- Guru
	(1)	(2)	(3)	(4)	(5)
1	Sugihwaras	1	199	8	24.88
2	Tambakharjo	1	124	9	13.78
3	Tepakyang	1	106	8	13.25
4	Sidomulyo	1	136	7	19.43
5	Wajasari	1	74	8	9.25
6	Candiwulan	1	110	7	15.71
7	Adikarto	2	159	13	12.23
8	Adimulyo	2	238	12	19.83
9	Temanggal	1	79	9	8.78
10	Joho	1	89	9	9.89
11	Adiluhur	1	142	7	20.29
12	Tegalsari	1	177	11	16.09
13	Sekarteja	1	114	8	14.25
14	Kemujan	1	138	7	19.71
15	Mangunharjo	1	94	8	11.75
16	Banyurata	2	165	15	11.00
17	Meles	1	157	11	14.27
18	Caruban	1	157	5	31.40
19	Bonjok	1	74	6	12.33
20	Arjomulyo	1	115	6	19.17
21	Arjosari	1	59	7	8.43
22	Pekuwon	1	108	8	13.50
23	Sidomukti	2	150	16	9.38
	Adimulyo	27	2 964	205	14,46

Sumber: Kementerian Pendidikan dan Kebudayaan, Sistem Data Pokok Pendidikan, (Tahun ajaran 2018 / 2019)

Tabel 4.1.2 Jumlah Sekolah, Murid, Guru, Dan Rasio Murid-Guru Sekolah Dasar (SD) Swasta Menurut Desa Di Kecamatan Adimulyo, 2018

Desa	Sekolah	Murid	Guru	Rasio Murid- Guru
(1)	(2)	(3)	(4)	(5)
1 Sugihwaras	-	-	-	-
2 Tambakharjo	-	-	-	-
3 Tepakyang	-	-	-	-
4 Sidamulyo	-	-	-	-
5 Wajasari	-	-	-	-
6 Candi Wulan	1	232	11	21,09
7 Adikarto	-	-	-	-
8 Adimulyo	-	-	-	-
9 Temanggal	-	-	-	-
10 Joho	-	-	-	-
11 Adiluhur	-	-	-	-
12 Tegalsari	-	-	-	-
13 Sekarteja	-	-	-	-
14 Kemujan	-	-	-	-
15 Mangunharjo	-	-	-	-
16 Banyuroto	-	-	-	-
17 Meles	-	-	-	-
18 Caruban	-	-	-	-
19 Bonjok	-	-	-	-
20 Arjomulyo	-	82	7	11,71
21 Arjosari	-	-	-	-
22 Pekuwon	-	-	-	-
23 Sidomukti	-	-	-	-
Adimulyo	11	314	18	33

Sumber: Kementerian Pendidikan dan Kebudayaan, Sistem Data Pokok Pendidikan, (Tahun ajaran 2018 / 2019)

Tabel 4.1.3 Jumlah Sekolah, Murid, Guru, dan Rasio Murid-Guru Sekolah Menengah Pertama (SMP) Negeri Menurut Desa di Kecamatan Adimulyo, 2018

	Desa	Sekolah	Murid	Guru	Rasio Murid- Guru
	(1)	(2)	(3)	(4)	(5)
1	Sugihwaras	-	-	-	-
2	Tambakharjo	-	-	-	-
3	Tepakyang	-	-	-	-
4	Sidomulyo	-	-	-	-
5	Wajasari	-	-	-	-
6	Candiwulan	-	-	-	-
7	Adikarto	-	-	-	-
8	Adimulyo	1	760	35	21,71
9	Temanggal	-	-	-	-
10	Joho	-	-	-	-
11	Adiluhur	-	-	-	-
12	Tegalsari	-	-	-	-
13	Sekarteja	-	-	-	-
14	Kemujan	-	-	-	-
15	Mangunharjo	-	-	-	-
16	Banyurata	-	-	-	-
17	Meles	-	-	-	-
18	Caruban	-	-	-	-
19	Bonjok	-	-	-	-
20	Arjomulyo	-	-	-	-
21	Arjosari	-	-	-	-
22	Pekuwon	-	-	-	-
23	Sidomukti	1	386	20	19,30
Jumlah		4	1 146	55	14

Kementrian Pendidikan dan Kebudayaan, Sistem Data Pokok Pendidikan, (Tahun ajaran 2018 / 2019)

Sumber:

Tabel 4.1.4 Jumlah Sekolah, Murid, Guru, dan Rasio Murid-Guru Sekolah Menengah Pertama (SMP) Swasta Menurut Kecamatan di Kecamatan Adimulyo, 2018

	Desa	Sekolah	Murid	Guru	Rasio Murid- Guru
	(1)	(2)	(3)	(4)	(5)
1	Sugiharas	1	13	8	1,63
2	Tambakharjo	-	-	-	-
3	Tepakyang	-	-	-	-
4	Sidomulyo	-	-	-	-
5	Wajasari	-	-	-	-
6	Candiwulan	-	-	-	-
7	Adikarto	-	-	-	-
8	Adimulyo	1	0	2	-
9	Temanggal	-	-	-	-
10	Joho	-	-	-	-
11	Adiluhur	-	-	-	-
12	Tegalsari	-	-	-	-
13	Sekarteja	-	-	-	-
14	Kemujan	-	-	-	-
15	Mangunharjo	-	-	-	-
16	Banyurata	-	-	-	-
17	Meles	-	-	-	-
18	Caruban	-	-	-	-
19	Bonjok	-	-	-	-
20	Arjomulyo	-	-	-	-
21	Arjosari	-	-	-	-
22	Pekuwon	-	-	-	-
23	Sidomukti	-	-	-	-
	Jumlah	2	13	10	2

Sumber: Kementerian Pendidikan dan Kebudayaan, Sistem Data Pokok Pendidikan, (Tahun ajaran 2018 / 2019)

Tabel 4.1.5 Jumlah Sekolah, Murid, Guru, dan Rasio Murid-Guru Sekolah Menengah Kejuruan (SMK) Negeri dan Swasta Menurut Desa di Kecamatan Adimulyo, 2018

	Desa	Sekolah	Murid	Guru	Rasio Murid- Guru
	(1)	(2)	(3)	(4)	(5)
1	Sugihwaras	-	-	-	-
2	Tambakharjo	-	-	-	-
3	Tepakyang	-	-	-	-
4	Sidomulyo	-	-	-	-
5	Wajasari	-	-	-	-
6	Candiwulan	-	-	-	-
7	Adikarto	-	-	-	-
8	Adimulyo	1	12	7	1,71
9	Temanggal	-	-	-	-
10	Joho	-	-	-	-
11	Adiluhur	-	-	-	-
12	Tegalsari	-	-	-	-
13	Sekarteja	-	-	-	-
14	Kemujan	-	-	-	-
15	Mangunharjo	-	-	-	-
16	Banyurata	-	-	-	-
17	Meles	-	-	-	-
18	Caruban	-	-	-	-
19	Bonjok	-	-	-	-
20	Arjomulyo	-	-	-	-
21	Arjosari	-	-	-	-
22	Pekuwon	-	-	-	-
23	Sidomukti	-	-	-	-
	Jumlah	1	12	7	1,71

Sumber: Kementerian Pendidikan dan Kebudayaan, Sistem Data Pokok

4.2 KESEHATAN

Tabel 4.2.1 Jumlah Fasilitas Kesehatan Menurut Desa di Kecamatan Adimulyo, 2018

Desa	Rumah Sakit	Rumah Bersalin	Puskesmas	Posyandu	Pukesmas Pembantu	Polindes
(1)	(2)	(3)	(4)	(5)	(6)	(7)
1 Sugihwaras	-	-	-	4	-	1
2 Tambakharjo	-	-	-	6	-	1
3 Tepakyang	-	-	-	3	-	1
4 Sidamulyo	-	-	-	3	1	1
5 Wajasari	-	-	-	4	-	1
6 Candi Wulan	-	-	-	4	-	1
7 Adikarto	-	-	-	4	-	1
8 Adimulyo	-	-	-	4	-	1
9 Temanggal	-	-	-	3	-	1
10 Joho	-	-	-	3	-	1
11 Adiluhur	-	-	-	4	-	1
12 Tegalsari	-	-	-	4	-	1
13 Sekarteja	-	-	-	4	-	1
14 Kemujan	-	-	1	2	-	1
15 Mangunharjo	-	-	-	4	-	1
16 Banyuroto	-	-	-	4	-	1
17 Meles	-	-	-	4	-	1
18 Caruban	-	-	-	4	-	1
19 Bonjok	-	-	-	5	-	1
20 Arjomulyo	-	-	-	2	-	1
21 Arjosari	-	-	-	3	-	1
22 Pekuwon	-	-	-	6	-	1
23 Sidamukti	-	-	-	6	1	1
Jumlah	-	-	1	90	2	23

Sumber: UPT Puskesmas Adimulyo

Tabel 4.2.2 Banyaknya Tenaga Kesehatan Yang Berada Di Puskesmas Kecamatan Adimulyo, 2018

Tenaga Medis	Jenis Kelamin		Jumlah
	Laki-laki	Perempuan	
(1)	(2)	(3)	(6)
Dokter Umum	1	-	1
Dokter Spesialis	-	-	-
Dokter Gigi	-	1	1
Bidan	-	27	27
Perawat	6	3	9
Tenaga Teknis Kefarmasian	-	1	1
Kesehatan Masyarakat	-	1	-
Kesehatan Lingkungan	1	-	-
Tenaga Gizi	1	1	2
Tenaga Keterampilan Fisik	-	-	-
Tenaga Keteknisian Medis	-	1	1
Tenaga Kesehatan Lain	2	-	2
Staff Penunjang Administrasi	-	6	6
Apoteker	1	-	1
Jumlah	12	41	53

Sumber: UPT Puskesmas Adimulyo

Tabel 4.2.3 Jumlah Balita Yang Pernah Mendapat Imunisasi Menurut Desa dan Jenis Imunisasi di Kecamatan Adimulyo, 2018

	Desa	BCG	DPT	Campak	Polio	Hepatitis B
	(1)	(2)	(3)	(4)	(5)	(6)
1	Sugihwaras	36	33	35	68	37
2	Tambakharjo	33	32	31	63	32
3	Tepakyang	31	34	34	68	34
4	Sidamulyo	26	26	25	51	26
5	Wajasari	34	31	33	64	33
6	Candi Wulan	42	40	41	81	40
7	Adikarto	27	26	27	53	27
8	Adimulyo	38	30	31	61	31
9	Temanggal	37	34	30	64	30
10	Joho	22	20	21	20	21
11	Adiluhur	28	25	25	50	24
12	Tegalsari	30	30	32	62	33
13	Sekarteja	37	39	37	77	38
14	Kemujan	32	30	30	60	30
15	Mangunharjo	36	35	34	69	34
16	Banyuroto	30	30	31	61	31
17	Meles	23	20	20	40	21
18	Caruban	44	43	43	83	44
19	Bonjok	35	29	36	34	36
20	Arjomulyo	34	34	33	32	34
21	Arjosari	23	23	24	23	24
22	Pekuwon	35	32	33	61	33
23	Sidamukti	24	23	22	43	27
	Jumlah	737	699	708	1 288	720

Sumber: UPT Puskesmas Adimulyo

Tabel 4.2.4 Jumlah Klinik Keluarga Berencana (KKB) dan Pos Pelayanan Keluarga Berencana Desa (PPKBD) Menurut Desa di Kecamatan Adimulyo, 2018

	Desa	KKB	PPKBD
	(1)	(2)	(3)
1	Sugihwaras	-	1
2	Tambakharjo	-	1
3	Tepakyang	-	1
4	Sidomulyo	-	1
5	Wajasari	-	1
6	Candiwulan	-	1
7	Adikarto	-	1
8	Adimulyo	-	1
9	Temanggal	-	1
10	Joho	-	1
11	Adiluhur	-	1
12	Tegalsari	-	1
13	Sekarteja	-	1
14	Kemujaan	1	1
15	Mangunharjo	-	1
16	Banyurata	-	1
17	Meles	-	1
18	Caruban	-	1
19	Bonjok	-	1
20	Arjomulyo	-	1
21	Arjosari	-	1
22	Pekuwon	-	1
23	Sidomukti	-	1
	Jumlah	1	23

Sumber: UPT Puskesmas Adimulyo

Tabel 4.2.5 Jumlah Pasangan Usia Subur Hamil, jumlah peserta KB Dan prosentase terhadap Pasangan usia subur Menurut Desa di Kecamatan Adimulyo, 2018

Desa	PUS	Peserta KB Baru	Peserta KB Aktif	Persentase thd. PUS
(1)	(2)	(3)	(4)	(5)
1 Sugihwaras	224	24	170	75.89
2 Tambakharjo	250	17	195	78.00
3 Tepakyang	211	18	166	78.67
4 Sidomulyo	234	24	185	79.06
5 Wajasari	184	30	146	79.35
6 Candiwulan	312	35	243	77.88
7 Adikarto	249	30	191	76.71
8 Adimulyo	292	22	230	78.77
9 Temanggal	146	21	121	82.88
10 Joho	155	16	127	81.94
11 Adiluhur	227	22	172	75.77
12 Tegalsari	230	23	173	75.22
13 Sekarteja	190	30	153	80.53
14 Kemujan	182	18	150	82.42
15 Mangunharjo	182	19	140	76.92
16 Banyurata	420	19	321	76.43
17 Meles	318	16	233	73.27
18 Caruban	279	19	212	75.99
19 Bonjok	104	21	88	84.62
20 Arjomulyo	286	21	218	76.22
21 Arjosari	450	25	339	75.33
22 Pekuwon	195	27	145	74.36
23 Sidomukti	352	29	265	75.28
Jumlah	5 672	526	4 383	77.89

Sumber : UPT Puskesmas Adimulyo

Tabel 4.2.6 Jumlah Pasangan Usia Subur dan Peserta KB Aktif Menurut Desa di Kecamatan Adimulyo, 2018

	Desa	Jumlah PUS	Peserta KB Aktif			
			IUD	MOW	MOP	Kondom
	(1)	(2)	(3)	(4)	(5)	(6)
1	Sugihwaras	224	2	9	0	2
2	Tambakharjo	250	0	2	0	2
3	Tepakyang	211	3	4	0	2
4	Sidamulyo	234	6	0	0	5
5	Wajasari	184	3	3	0	11
6	Candi Wulan	312	14	6	0	25
7	Adikarto	249	19	6	0	12
8	Adimulyo	292	16	5	0	3
9	Temanggal	146	2	1	0	6
10	Joho	155	4	5	0	4
11	Adiluhur	227	1	3	0	0
12	Tegalsari	230	2	4	0	2
13	Sekarteja	190	7	4	0	4
14	Kemujuan	182	9	8	0	1
15	Mangunharjo	182	10	6	0	3
16	Banyuroto	420	11	11	1	4
17	Meles	318	9	8	1	8
18	Caruban	279	3	10	0	7
19	Bonjok	104	5	6	0	1
20	Arjomulyo	286	7	3	0	0
21	Arjosari	450	6	10	0	8
22	Pekuwon	195	14	11	0	11
23	Sidamukti	352	10	7	1	2
Jumlah		5672	98	96	3	55

Sumber: UPT Puskesmas Adimulyo

Lanjutan Tabel 4.2.6

Desa	Peserta KB Aktif			
	Implan	Suntikan	Pil	Jumlah
(1)	(7)	(8)	(9)	(10)
1 Sugiharas	60	68	6	147
2 Tambakharjo	75	90	30	199
3 Tepakyang	53	77	30	169
4 Sidamulyo	74	50	27	162
5 Wajasari	19	77	16	129
6 Candi Wulan	52	97	59	253
7 Adikarto	25	104	25	191
8 Adimulyo	31	89	30	174
9 Temanggal	37	43	38	127
10 Joho	28	80	11	132
11 Adiluhur	69	84	21	178
12 Tegalsari	51	77	33	169
13 Sekarteja	32	44	23	114
14 Kemujan	43	48	33	142
15 Mangunharjo	71	64	11	165
16 Banyuroto	68	130	40	265
17 Meles	53	56	75	210
18 Caruban	22	55	21	118
19 Bonjok	30	108	14	164
20 Arjomulyo	31	46	9	96
21 Arjosari	44	138	11	217
22 Pekuwon	30	88	19	173
23 Sidamukti	75	94	24	213
Jumlah	647	1 112	345	3 907

Sumber: UPT Puskesmas Adimulyo

4.3 Agama

Tabel 4.3.1 Jumlah Tempat Peribadatan Menurut Desa di Kecamatan Adimulyo Tahun 2018

Desa	Masjid	Langgar	Mushola	Gereja Protestan	Gereja Katolik	Pura	Vihara
(1)	(2)	(3)	(4)	(5)	(6)	(7)	(8)
1	Sugihwaras	4	7	-	-	-	-
2	Tambakharjo	5	3	-	-	-	-
3	Tepakyang	2	7	-	-	-	-
4	Sidamulyo	1	4	-	-	-	-
5	Wajasari	1	4	-	-	-	-
6	Candi Wulan	4	3	-	-	-	-
7	Adikarto	5	4	2	-	-	-
8	Adimulyo	5	2	1	-	-	-
9	Temanggal	3	2	-	-	-	-
10	Joho	1	4	-	-	-	-
11	Adiluhur	2	7	-	-	-	-
12	Tegalsari	3	6	-	-	-	-
13	Sekarteja	1	5	-	1	-	-
14	Kemujaan	3	4	-	-	-	-
15	Mangunharjo	4	2	-	-	-	-
16	Banyuroto	3	10	0	2	-	-
17	Meles	1	9	-	-	-	-
18	Caruban	2	8	-	-	-	-
19	Bonjok	2	6	-	-	-	-
20	Arjomulyo	2	5	1	-	-	-
21	Arjosari	2	5	-	-	-	-
22	Pekuwon	2	3	-	-	-	-
23	Sidamukti	4	11	-	-	-	-
Jumlah	62	121	4	3	-	-	-

Kantor Urusan Agama Kecamatan Adimulyo

Sumber:

Tabel 4.3.2 Banyaknya Jemaah Haji Menurut Jenis Kelamin Per Desa Di Kecamatan Adimulyo 2018

Kecamatan	Laki - laki	Perempuan	J u m l a h
(1)	(2)	(3)	(4)
1 Sugihwaras	-	-	-
2 Tambakharjo	-	-	-
3 Tepakyang	-	-	-
4 Sidamulyo	-	-	-
5 Wajasari	-	-	-
6 Candi Wulan	-	1	1
7 Adikarto	-	-	-
8 Adimulyo	2	2	4
9 Temanggal	-	-	-
10 Joho	-	-	-
11 Adiluhur	1	1	2
12 Tegalsari	-	-	-
13 Sekarteja	-	-	-
14 Kemujan	-	-	-
15 Mangunharjo	-	-	-
16 Banyuroto	-	-	-
17 Meles	-	-	-
18 Caruban	-	-	-
19 Bonjok	1	-	1
20 Arjomulyo	5	3	8
21 Arjosari	-	-	-
22 Pekuwon	-	-	-
23 Sidamukti	-	-	-
Jumlah	9	7	15

Sumber : Kantor Urusan Agama (KUA) kec. Adimulyo

Tabel 4.3.3 Banyaknya Nikah, Talak, Cerai Dan Rujuk (NCR) Di Kecamatan Adimulyo Dirinci Menurut Desa 2018

Desan	Nikah	Talak	Cerai	Rujuk
(1)	(2)	(3)	(4)	(5)
1 Sugiharwas	17	2	2	-
2 Tambakharjo	16	-	3	-
3 Tepakyang	16	-	1	-
4 Sidomulyo	12	-	2	-
5 Wajasari	15	-	3	-
6 Candiwulan	12	-	2	-
7 Adikarto	15	-	2	-
13 Sekarteja	6	-	1	-
14 Kemujan	18	1	3	-
15 Mangunharjo	14	-	1	-
16 Banyurata	24	1	2	-
17 Meles	20	-	-	-
18 Caruban	14	-	2	-
19 Bonjok	13	-	3	-
20 Arjomulyo	12	-	2	-
21 Arjosari	15	-	5	-
22 Pekuwon	17	-	3	-
23 Sidomukti	24	-	4	-
Jumlah	353	6	45	-

Sumber : Kantor Urusan Agama (KUA) kec. Adimulyo

Pertanian

Total Produksi Padi

229.685 Ton



Total
Luas Panen

5.980

Hektar

Populasi Ternak

974

Sapi
Potong



11.000

Itik



17.602

Kambing



5.1 TANAMAN PANGAN

Tabel 5.1.1 Luas Lahan dengan Jenis Pengairan Menurut Desa Di Kecamatan Adimulyo (Hektar), 2018

	Desa	Irigasi	Non Irigasi	Jumlah
	(1)	(2)	(3)	(4)
1	Sugihwaras	56.00	203.00	259.00
2	Tambakharjo	100.00	64.00	164.00
3	Tepakyang	137.00	49.00	186.00
4	Sidomulyo	70.00	70.00	140.00
5	Wajasari	124.00	-	124.00
6	Candiwulan	136.00	-	136.00
7	Adikarto	127.00	6.00	133.00
8	Adimulyo	118.00	20.00	138.00
9	Temanggal	59.00	40.00	99.00
10	Joho	124.00	-	124.00
11	Adiluhur	81.00	30.00	111.00
12	Tegalsari	-	135.00	142.00
13	Sekarteja	15.00	100.00	115.00
14	Kemujan	100.00	30.00	130.00
15	Mangunharjo	103.00	21.00	124.00
16	Banyurata	98.00	45.00	143.00
17	Meles	90.00	-	90.00
18	Caruban	60.00	55.00	115.00
19	Bonjok	34.00	67.00	101.00
20	Arjomulyo	88.00	-	88.00
21	Arjosari	43.00	20.00	63.00
22	Pekuwon	96.00	-	96.00
23	Sidomukti	164.00	12.00	179.00
	Adimulyo	2 023,00	967,00	2 991,00

Sumber: Kantor Balai Penyuluh Pertanian Adimulyo

Tabel 5.1.2 Luas Lahan Bukan Sawah di Kecamatan Adimulyo Menurut Desa dan Peruntukannya, 2018

Desa	Peruntukan (Ha)			Jumlah
	Pemukiman	Tegalan/ Kebun	Lainnya	
1 Sugihwaras	37.31	23.17	21.52	82.00
2 Tambakharjo	34.81	13.33	5.54	53.68
3 Tepakyang	39.00	2.37	(2.37)	39.00
4 Sidomulyo	45.00	0.44	(7.44)	38.00
5 Wajasari	11.43	17.15	3.84	32.42
6 Candiwulan	46.75	3.25	6.70	56.70
7 Adikarto	49.71	0.16	6.43	56.30
8 Adimulyo	32.00	9.22	23.26	64.48
9 Temanggal	12.60	6.83	13.82	33.25
10 Joho	23.54	-	4.01	27.55
11 Adiluhur	41.54	-	13.66	55.20
12 Tegalsari	52.35	17.87	37.73	107.95
13 Sekarteja	57.20	3.77	23.36	84.33
14 Kemujan	32.87	2.17	26.20	61.24
15 mangunharjo	48.00	5.45	(2.29)	51.16
16 Banyurata	72.00	-	12.80	84.80
17 Meles	43.36	0.30	1.34	45.00
18 Caruban	84.40	-	7.40	91.80
19 Bonjok	48.00	1.00	15.44	64.44
20 Arjomulyo	33.30	7.77	12.73	53.80
21 Arjosari	36.00	2.00	1.24	39.24
22 Pekuwon	27.11	8.54	11.51	47.16
23 Sidomukti	11.00	32.00	40.50	83.50

Sumber : Kantor Balai Penyuluh Pertanian Adimulyo

Tabel 5.1.3 Luas Panen Padi Sawah dan Padi Ladang Menurut Desa di Kecamatan Adimulyo (hektar), 2018

	Desa	Padi Sawah	Padi Ladang
	(1)	(2)	(3)
1	Sugihwaras	518	-
2	Tambakharjo	328	-
3	Tepakyang	372	-
4	Sidomulyo	280	-
5	Wajasari	248	-
6	Candiwulan	272	-
7	Adikarto	266	-
8	Adimulyo	276	-
9	Temanggal	198	-
10	Joho	248	-
11	Adiluhur	222	-
12	Tegalsari	284	-
13	Sekarteja	230	-
14	Kemujan	260	-
15	Mangunharjo	248	-
16	Banyurata	286	-
17	Meles	180	-
18	Caruban	230	-
19	Bonjok	202	-
20	Arjomulyo	176	-
21	Arjosari	126	-
22	Pekuwon	186	-
23	Sidomukti	344	-
	Jumlah	5980	-

Sumber: Kantor Balai Penyuluh Pertanian Adimulyo

Tabel 5.1.4 Produksi Padi Sawah dan Padi Ladang Menurut Desa di Kecamatan Adimulyo (ton), 2018

	Desa	Padi Sawah	Padi Ladang
	(1)	(2)	(3)
1	Sugihwaras	21 426	-
2	Tambakharjo	16 240	-
3	Tepakyang	17 671	-
4	Sidomulyo	13 771	-
5	Wajasari	12 438	-
6	Candiwulan	13 646	-
7	Adikarto	13 031	-
8	Adimulyo	13 510	-
9	Temanggal	9 134	-
10	Joho	11 925	-
11	Adiluhur	10 270	-
12	Tegalsari	12 901	-
13	Sekarteja	10 858	-
14	Kemujan	11 657	-
15	Mangunharjo	11 776	-
16	Banyurata	14 435	-
17	Meles	9 119	-
18	Caruban	11 221	-
19	Bonjok	9 633	-
20	Arjomulyo	8 566	-
21	Arjosari	5 988	-
22	Pekuwon	8 718	-
23	Sidomukti	17 088	-
	Jumlah	229 685	-

Sumber: Kantor Balai Penyuluh Pertanian Adimulyo

Tabel 5.1.5 Luas Panen Jagung, Kedelai, Kacang Tanah, Kacang Hijau, Ubi Kayu, Ubi Jalar Menurut Desa di Kecamatan Adimulyo (hektar), 2018

	Desa	Jagung	Kedelai	Kacang Tanah	Kacang Hijau	Ubi Kayu	Ubi Jalar
	(1)	(2)	(3)	(4)	(5)	(6)	(7)
1	Sugihwaras	-	59	-	-	-	-
2	Tambakharjo	-	135	-	-	-	-
3	Tepakyang	-	95	-	-	-	-
4	Sidomulyo	-	120	-	-	-	-
5	Wajasari	-	95	-	-	-	-
6	Candiwulan	-	115	-	-	-	-
7	Adikarto	-	95	-	-	-	-
8	Adimulyo	-	115	-	-	-	-
9	Temanggal	-	85	-	-	-	-
10	Joho	-	90	-	-	-	-
11	Adiluhur	-	74	-	-	-	-
12	Tegalsari	-	70	-	-	-	-
13	Sekarteja	-	97	-	-	-	-
14	Kemujan	-	75	-	-	-	-
15	Mangunharjo	-	95	-	-	-	-
16	Banyurata	-	125	-	-	-	-
17	Meles	-	85	-	-	-	-
18	Caruban	-	110	-	-	-	-
19	Bonjok	-	85	-	-	-	-
20	Arjomulyo	-	80	-	-	-	-
21	Arjosari	-	55	-	-	-	-
22	Pekuwon	-	80	-	-	-	-
23	Sidomukti	-	155	-	-	-	-
	Adimulyo	-	2 190	-	-	-	-

Sumber: Kantor Balai Penyuluh Pertanian Adimulyo

Tabel 5.1.6 Produksi Jagung, Kedelai, Kacang Tanah, Kacang Hijau, Ubi Kayu, Ubi Jalar Menurut Desa di Kecamatan Adimulyo (ton), 2018

	Desa	Jagung	Kedelai	Kacang Tanah	Kacang Hijau	Ubi Kayu	Ubi Jalar
	(1)	(2)	(3)	(4)	(5)	(6)	(7)
1	Sugihwaras	-	-	-	34,00	-	-
2	Tambakharjo	-	-	-	120,00	-	-
3	Tepakyang	-	-	-	87,50	-	-
4	Sidomulyo	-	-	-	117,50	-	-
5	Wajasari	-	-	-	65,00	-	-
6	Candiwulan	-	-	-	115,00	-	-
7	Adikarto	-	-	-	92,50	-	-
8	Adimulyo	-	-	-	105,00	-	-
9	Temanggal	-	-	-	57,50	-	-
10	Joho	-	-	-	86,00	-	-
11	Adiluhur	-	-	-	64,50	-	-
12	Tegalsari	-	-	-	69,00	-	-
13	Sekarteja	-	-	-	96,00	-	-
14	Kemujan	-	-	-	65,00	-	-
15	Mangunharjo	-	-	-	94,50	-	-
16	Banyurata	-	-	-	134,50	-	-
17	Meles	-	-	-	92,50	-	-
18	Caruban	-	-	-	119,00	-	-
19	Bonjok	-	-	-	92,50	-	-
20	Arjomulyo	-	-	-	84,00	-	-
21	Arjosari	-	-	-	55,00	-	-
22	Pekuwon	-	-	-	87,50	-	-
23	Sidomukti	-	-	-	155,00	-	-
	Adimulyo	-	-	-	2 089	-	-

Sumber: Kantor Penyuluh Pertanian Adimulyo

5.2 HORTIKULTURA

Tabel 5.2.1 Luas Panen dan Produksi Tanaman Sayuran di Kecamatan Adimulyo, 2018

Jenis Tanaman	Luas Panen (HA)/ Jumlah Pohon (batang)	Produksi (KW)
(1)	(2)	(3)
1 Cabe Besar	-	-
2 Cabe Rawit	-	-
3 Kacang Panjang	-	-
4 Tomat	-	-
5 Ketimun	-	-
6 Terong	-	-
7 Kangkung	2	185
8 Bayam	-	-
9 Petai	-	-
10 Sawi	-	-
11 Melinjo	115	44
12 Jamur	-	-
Jumlah	117	229

Sumber: Kabupaten Kebumen Dalam Angka 2019

Tabel 5.2.2 Produksi Buah - buahan dan Jenis Buah di Kecamatan Adimulyo (kwintal), 2018

Jenis Tanaman		Luas Panen (HA)/ Jumlah Pohon (batang)	Produksi (KW)
(1)	(2)	(3)	
1	Pisang	5 000	2 000
2	Pepaya	2 000	560
3	Jeruk	-	-
4	Semangka	-	-
5	Ketimun	-	-
6	Bengkoang	-	-
7	Belimbing	65	35
8	Durian	-	-
9	Mangga	1 150	530
10	Alpokot	15	2
11	Jambu Biji	115	30
12	Jambu Air	115	5
13	Sukun	161	80
14	Nangka	1 000	590
15	Rambutan	-	-
16	Duku/Langsat	-	-
17	Sirsak	-	-
18	Nanas	1 000	40
19	Salak	-	-
20	Sawo	-	-
21	Jeruk Besar	-	-
Jumlah		5 621	1 872

Sumber: Kabupaten Kebumen Dalam Angka 2019

5.3 Perkebunan

Tabel 5.3.1 Produksi Perkebunan dan Jenis Tanaman di Kecamatan Adimulyo (hektar), 2018

Jenis Tanaman	Luas Panen	Produksi
	(Ha)	(Kw)
(1)	(2)	(3)
1. Kelapa	123 125	9 027 018
2. Kopi	-	-
3. Kapok	-	-
4. Tembakau	-	-
5. Pandan	-	-
6. Tebu	-	-
7. Panili	-	-
8. Kakao	-	-
9. Jenitri	-	-
10. Mete	-	-
11. Lada	-	-
12. Nilam	-	-
13. Pala	-	-
14. Karet	-	-
15. Kapulogo	-	-

Sumber: Kabupaten Kebumen Dalam Angka 2019

5.4 PETERNAKAN

Tabel 5.4.1 Populasi Ternak dan Jenis Ternak di Kecamatan Adimulyo (Ekor), 2018

Jenis Ternak		2016	2017	2018
(1)		(2)	(3)	(4)
1	Sapi Perah	-	-	-
2	Sapi Potong	967	972	974
3	Kerbau	-	-	-
4	Kuda	-	12	12
5	Kambing	17 590	17 595	17 602
6	Domba	6 839	6 855	6 876
7	Babi	293	294	294
8	Kelinci	-	628	628
Jumlah		25 689	25 728	26 386

Sumber: Kabupaten Kebumen Dalam Angka 2019

Tabel 5.4.2 Populasi Unggas dan Jenis Unggas di Kecamatan Adimulyo (Ekor), 2018

Jenis Ternak		2016	2017	2018
(1)		(2)	(3)	(4)
1	Ayam Ras Petelur	-	-	-
2	Ayam Ras Pedaging	16 041	16 066	16 071
3	Itik	10 990	10 994	11 000
4	Burung Puyuh	-	-	-
5	Itik Manila	8 107	9 661	8 668
6	Angsa	-	60	60
7	Ayam Kampung	-	156 670	156 681
Jumlah		35 138	192 896	192 480

Sumber: Kabupaten Kebumen Dalam Angka 2019

PEREKONOMIAN



Banyaknya Usaha

504 USAHA

1379 TENAGA KERJA



Tabel 6.1 Jumlah Industri dan Jumlah Tenaga Kerja Menurut Klasifikasi Industri di Kecamatan Adimulyo, 2018

	Klasifikasi Industri	Jumlah Usaha	Jumlah Tenaga Kerja
1	Industri Besar	-	-
2	Industri Menengah	-	-
	Industri Kecil & kerajinan rumah tangga	504	1 379
Jumlah		504	1 379

Sumber: Kabupaten Kebumen Dalam Angka 2019

Tabel 6.2 Jumlah Sarana Perdagangan menurut Jenisnya di Kecamatan Adimulyo 2018

	Jenis Sarana Perdagangan	Jumlah
1	Pasar	2
2	Luas Pasar	255
3	Kios	8
4	Los	12
	Jumlah	277

Sumber: Kabupaten Kebumen Dalam Angka 2019

Tabel 6.3 Jumlah Koperasi Menurut Jenis Koperasi dan Subdistrict di Kecamatan Adimulyo, 2018

	Desa/ Kelurahan	KUD	Non KUD	Jumlah
	(1)	(2)	(3)	(4)
1	Sugiharwas	-	-	-
2	Tambakharjo	-	-	-
3	Tepakyang	-	-	-
4	Sidomulyo	-	-	-
5	Wajasari	-	-	-
6	Candiwulan	-	-	-
7	Adikarto	-	-	-
8	Adimulyo	-	1	1
9	Temanggal	-	-	-
10	Joho	-	-	-
11	Adiluhur	-	-	-
12	Tegalsari	-	-	-
13	Sekarteja	-	-	-
14	Kemujan	1	-	1
15	Mangunharjo	-	1	1
16	Banyurata	-	-	-
17	Meles	-	1	1
18	Caruban	-	-	-
19	Bonjok	-	-	-
20	Arjomulyo	-	-	-
21	Arjosari	-	-	-
22	Pekuwon	-	-	-
23	Sidomukti	-	1	1
Adimulyo		1	4	5

Sumber: Kabupaten Kebumen Dalam Angka 2019

Tabel 6.4 Jumlah Kendaraan Umum Menurut Jenis Kendaraan di Kecamatan Adimulyo 2017 dan 2018

	Jenis Kendaraan	Jumlah	
		Tahun 2017	Tahun 2018
1	Bus Penumpang \geq 55 orang	1	1
2	Bus Penumpang \geq 24 orang	-	-
3	Bus Penumpang \geq 14 orang	4	4
4	Angkutan Kota/Angkudes	14	14
5	Penumpang 12+ orang		
6	Truk/ Pick Up Box Niaga	63	63
Jumlah		82	83

Sumber: Kebumen Dalam Angka 2018

DATA

MENCERDASKAN BANGSA



2598-4756



**BADAN PUSAT STATISTIK
KABUPATEN KEBUMEN**

Jl. Arungbinang No. 17A Kebumen 54311 Telp/Fax: (0287) 381163

Homepage : <http://kebumenkab.bps.go.id> Email : bps3305@bps.go.id