

Kecamatan

PONDOK KELAPA DALAM ANGKA

Pondok Kelapa Subdistrict in Figures

2018

<https://bptsp.kab.go.id>



**BADAN PUSAT STATISTIK
KABUPATEN BENGKULU TENGAH**
BPS-Statistics of Bengkulu Tengah Regency

Kecamatan

PONDOK KELAPA DALAM ANGKA

Pondok Kelapa Subdistrict in Figures

2018



**Kecamatan Pondok Kelapa Dalam Angka
Pondok Kelapa Subdistrict in Figures
2018**

ISSN: 2615-2452

No Publikasi/Publication Number: 1709050.1810

Katalog/Catalog: 1102001.1709050

Ukuran Buku/Book Size: 21 cm x 14,8 cm

Jumlah Halaman/Total Pages: xxii + 117 Hal/Pages

Naskah/Manuscript:

Badan Pusat Statistik Kabupaten Bengkulu Tengah

BPS-Statistic of Bengkulu Tengah Regency

Gambar Kover oleh/Cover Design by:

Badan Pusat Statistik Kabupaten Bengkulu Tengah

BPS-Statistic of Bengkulu Tengah Regency

Diterbitkan Oleh/Published by:

© BPS Kabupaten Bengkulu Tengah/*BPS-Statistics of Bengkulu Tengah Regency*

Dicetak oleh/Printed by:

Percetakan Negara Republik Indonesia (PNRI)

**Dilarang mengumumkan, mendistribusikan, mengomunikasikan, dan/atau
menggandakan sebagian atau seluruh isi buku ini untuk tujuan komersial tanpa izin
tertulis dari Badan Pusat Statistik**

*Prohibited to announce, distribute, communicate, and/or copy part or all of this book for
commercial purpose without permission from BPS-Statistics Indonesia*

PETA WILAYAH KECAMATAN PONDOK KELAPA

MAP OF PONDOK KELAPA SUBDISTRICT



KEPALA BPS KABUPATEN BENGKULU TENGAH
CHIEF STATISTICIAN OF BENGKULU TENGAH REGENCY



Teguh Iman Santoso, S.Si., M.Si.



KATA PENGANTAR

Kecamatan Pondok Kelapa Dalam Angka 2018 merupakan publikasi tahunan yang diterbitkan oleh BPS Kabupaten Bengkulu Tengah. Disadari bahwa publikasi ini belum sepenuhnya memenuhi harapan pihak pemakai data khususnya para perencana, namun diharapkan dapat membantu melengkapi penyusunan rencana pembangunan di Kabupaten Bengkulu Tengah.

Publikasi ini dapat terwujud berkat kerja sama dan bantuan dari berbagai pihak baik instansi pemerintah maupun swasta. Kepada semua pihak yang telah memberikan bantuan disampaikan penghargaan dan terima kasih yang sebesar-besarnya.

Walaupun publikasi ini telah disiapkan sebaik-baiknya, namun disadari masih ada kekurangan dan kesalahan yang terjadi. Untuk perbaikan publikasi ini, tanggapan dan saran yang bersifat konstruktif dari para pemakai sangat diharapkan.

Kembang Seri, September 2018

Kepala BPS

Kabupaten Bengkulu Tengah

Teguh Iman Santoso, S.Si., M.Si.



PREFACE

Pondok Kelapa Subdistrict in Figures 2018 is an annual publication written by BPS Bengkulu Tengah Regency. Honestly, this publication has not perfect yet and has not filled the user's hope, especially for the planners yet, but hopely it can help to equip compilation of development planning in this new regency.

This comprehensive publication has been made possible with the assistance and contribution from several governmental institutions and private organizations. To all parties who have been involved in the preparation of this publication, I would like to express my sincerest appreciation and gratitude.

Comments and constructive suggestions for the improvement of this publication are always welcome.

*Kembang Seri, September 2018
Chief Statistician of
Bengkulu Tengah Regency*

Teguh Iman Santoso, S.Si., M.Si.

DAFTAR ISI/CONTENTS

halaman
page

| | |
|--|-------|
| Peta Wilayah Kecamatan Pondok Kelapa/Map of Pondok Kelapa SUBdistrict | iii |
| Kepala BPS Kabupaten Bengkulu Tengah/Chief Statistics of Bengkulu Tengah Regency..... | v |
| Kata Pengantar | vii |
| <i>Preface</i> | viii |
| Daftar Isi/Contents..... | ix |
| Daftar Tabel/List of Tables | xi |
| Daftar Gambar/List of Figures | xviii |
| Penjelasan Umum/Explanatory Notes | xxi |
| 1 Geografi/Geography | 1 |
| 2 Pemerintahan/Government..... | 9 |
| 3 Kependudukan/Population | 17 |
| 4 Sosial/Social | 27 |
| 4.1 Pendidikan/Education..... | 34 |
| 4.2 Kesehatan/Health | 37 |
| 4.3 Agama/Religion..... | 45 |
| 4.4 Kriminalitas/Crime | 48 |
| 5 Pertanian/Agriculture | 51 |
| 5.1 Tanaman Pangan/Food Crops | 62 |
| 5.2 Hortikultura/Horticulture..... | 66 |
| 5.3 Perkebunan/Estate Crops | 69 |
| 5.4 Peternakan/Lives Stock | 70 |
| 5.5 Perikanan/Fishery | 72 |
| 6 Industri Manufaktur/Manufacturing Industry | 75 |
| 7 Hotel dan Pariwisata/Hotel and Tourism | 83 |
| 7.1. Hotel/Hotel | 90 |
| 7.2. Pariwisata/Tourism | 93 |

| | | |
|------|--|-----|
| 8 | Transportasi Dan Komunikasi/ <i>Transportation And Communication</i> | 95 |
| 8.1. | Transportasi/ <i>Transportation</i> | 100 |
| 8.2. | Komunikasi/ <i>Communication</i> | 103 |
| 9 | Keuangan Daerah/ <i>Local Finance</i> | 111 |
| 9.1 | Keuangan Daerah/ <i>Local Finance</i> | 115 |
| 9.2 | Bank dan Koperasi/ <i>Bank and Cooperative</i> | 116 |

<https://bengkulutengahkab.bps.go.id>

DAFTAR TABEL/LIST OF TABLES

halaman
page

| | | |
|------------|--|----|
| 1 | GEOGRAFI/GEOGRAPHY | |
| 1.1 | Jarak Antara Desa/Kelurahan dengan Ibukota Kecamatan Pondok Kelapa (km), 2017/ <i>Distance Between Village and Capital of Pondok Kelapa Subdistrict (km), 2017</i> | 6 |
| 1.2 | Letak Geografis Desa/Kelurahan di Kecamatan Pondok Kelapa, 2017/ <i>Geographic Position of Village in Pondok Kelapa Subdistrict, 2017</i> | 7 |
| 2 | PEMERINTAHAN/GOVERNMENT | |
| 2.1 | Klasifikasi Desa/Kelurahan di Kecamatan Pondok Kelapa, 2017/ <i>Village Classification in Pondok Kelapa Subdistrict, 2017</i> | 14 |
| 2.2 | Status Desa/Kelurahan di Kecamatan Pondok Kelapa, 2017/ <i>Status of Village in Pondok Kelapa Subdistrict, 2017</i> | 15 |
| 3 | KEPENDUDUKAN/POPULATION | |
| 3.1 | Jumlah Penduduk dan Rasio Jenis Kelamin di Kecamatan Pondok Kelapa, 2010-2017/ <i>Population and Sex Ratio in Pondok Kelapa Subdistrict, 2010-2017</i> | 24 |
| 3.2 | Laju Pertumbuhan Penduduk di Kecamatan Pondok Kelapa, 2010-2017/ <i>Population Growth in Pondok Kelapa Subdistrict, 2010-2017</i> ... | 25 |
| 3.3 | Kepadatan Penduduk di Kecamatan Pondok Kelapa, 2010-2017/ <i>Population Density in Pondok Kelapa Subdistrict, 2010-2017</i> .. | 26 |
| 4 | SOSIAL/SOCIAL | |
| 4.1 | PENDIDIKAN/EDUCATION | |
| 4.1.1 | Jumlah Sekolah Berdasarkan Status di Kecamatan Pondok Kelapa, 2017/ <i>Number of Schools by Status in Pondok Kelapa Subdistrict, 2017</i> | 34 |
| 4.1.2 | Jumlah Murid Berdasarkan Status di Kecamatan Pondok Kelapa, 2017/ <i>Number of Pupils by Status in Pondok Kelapa Subdistrict, 2017</i> | 35 |

| | | |
|------------|--|----|
| 4.1.3 | Jumlah Guru Berdasarkan Status di Kecamatan Pondok Kelapa, 2017/ <i>Number of Teachers by Status in Pondok Kelapa Subdistrict, 2017</i> | 36 |
| 4.2 | KESEHATAN/HEALTH | |
| 4.2.1 | Jumlah Fasilitas Kesehatan di Kecamatan Pondok Kelapa, 2017/ <i>Number of Health Facilities in Pondok Kelapa Subdistrict, 2017</i> | 37 |
| 4.2.2 | Jumlah Tenaga Kesehatan di Kecamatan Pondok Kelapa, 2017/ <i>Number of Health Personnel in Pondok Kelapa Subdistrict, 2017</i> | 38 |
| 4.2.3 | Jumlah Bayi Lahir, Bayi Berat Badan Lahir Rendah (BBLR), BBLR Dirujuk, dan Bergizi Buruk di Kecamatan Pondok Kelapa, 2017/ <i>Number of Births, Babies with Low Birth Weights (LBW), Treated LBW, and Malnutrition Cases in Pondok Kelapa Subdistrict, 2017</i> | 39 |
| 4.2.4 | Jumlah Kasus HIV/AIDS, IMS, DBD, Diare, TB, dan Malaria di Kecamatan Pondok Kelapa, 2017/ <i>Number of Cases of HIV/AIDS, Sexually Transmitted Infection, Dengue Fever, Diarrhea, Tuberculosis (TB) and Malaria in Pondok Kelapa Subdistrict, 2017</i> | 40 |
| 4.2.5 | Jumlah Klinik Keluarga Berencana (KKB) dan Pos Pelayanan Keluarga Berencana Desa (PPKBD) di Kecamatan Pondok Kelapa, 2017/ <i>Number of Family Planning Clinics and Village Family Planning Service Units in Pondok Kelapa Subdistrict, 2017</i> | 41 |
| 4.2.6 | Jumlah Peserta KB Baru Menurut Alat yang Digunakan di Kecamatan Pondok Kelapa, 2017/ <i>Number of New Family Planning Participants by Type of Contraception Use in Pondok Kelapa Subdistrict, 2017</i> | 42 |
| 4.2.7 | Jumlah Peserta KB Aktif Menurut Alat yang Digunakan di Kecamatan Pondok Kelapa, 2017/ <i>Number of Active Family Planning Participants by Type of Contraception Use in Pondok Kelapa Subdistrict, 2017</i> | 43 |
| 4.2.8 | Jumlah Pasangan Usia Subur (PUS), Peserta KB Aktif dan Persentase Peserta KB Aktif Terhadap PUS di Kecamatan Pondok Kelapa, 2017/ <i>Number of Eligible Couples, Active Family Planning Participants and Percentage of Active Family Participants to Eligible Couples in Pondok Kelapa Subdistrict, 2017</i> | 44 |

4.3 AGAMA/RELIGION

- 4.3.1 Jumlah Tempat Peribadatan di Kecamatan Pondok Kelapa, 2017/*Number of Worship Facilities in Pondok Kelapa Subdistrict, 2017*.....45
- 4.3.2 Jumlah Pernikahan yang Tercatat di KUA Kecamatan Pondok Kelapa, 2017/*Number of Recorded Marriages in KUA Pondok Kelapa Subdistrict, 2017*.....46
- 4.3.3 Banyaknya Hewan Kurban Menurut Jenis di Kecamatan Pondok Kelapa, 2017/*The Number of Qurban Animal by Type in Pondok Kelapa Subdistrict, 2017*47

4.4 KRIMINALITAS/CRIME

- 4.4.1 Jumlah Tindak Pidana Menurut Kepolisian Sektor Pondok Kelapa, 2014–2017/*Number of Reported Criminal Cases by Pondok Kelapa District Police Office, 2014–2017*.....48
- 4.4.2 Persentase Penyelesaian Tindak Pidana Menurut Kepolisian Resort Pondok Kelapa, 2017/*Percentage of Crime Clearance Rate by Pondok Kelapa District Police Office, 2017*49

5 PERTANIAN/AGRICULTURE

5.1 TANAMAN PANGAN/FOOD CROPS

- 5.1.1 Luas Lahan Sawah Menurut Jenis Pengairan di Kecamatan Pondok Kelapa (hektar), 2017/*Area of Wetland by Type of Irrigation in Pondok Kelapa Subdistrict (hectar), 2017*.....62
- 5.1.2 Luas Lahan Tegal/Kebun, Ladang/Huma, dan Lahan yang Sementara Tidak Diusahakan di Kecamatan Pondok Kelapa (hektar), 2017/*Area of Dry Field/Garden, Shifting Cultivation, Land and Temporarily Unused Land in Pondok Kelapa Subdistrict (hectar), 2017*63
- 5.1.3 Luas Panen Padi Sawah dan Padi Ladang di Kecamatan Pondok Kelapa (hektar), 2017/*Harvested Area of Wetland and Dryland Paddy in Pondok Kelapa Subdistrict (hectar), 2017*64
- 5.1.4 Luas Panen Jagung, Kedelai, Kacang Tanah, Kacang Hijau, Ubi Kayu, Ubi Jalar di Kecamatan Pondok Kelapa (hektar), 2017/*Harvested Area of Maize, Soybean, Peanut, Mungbean, Cassava, and Sweet Potato in Pondok Kelapa Subdistrict (hectar), 2017*65

| | | |
|------------|---|----|
| 5.2 | HORTIKULTURA/HORTICULTURE | |
| 5.2.1 | Luas Panen Tanaman Sayuran Menurut Jenis Sayuran di Kecamatan Pondok Kelapa (hektar), 2017/ <i>Harvested Area of Vegetables by Kind of Plant in Pondok Kelapa Subdistrict(hectar), 2017</i> | 66 |
| 5.2.2 | Produksi Tanaman Sayuran Menurut Jenis Sayuran di Kecamatan Pondok Kelapa (kwintal), 2017/ <i>Production of Vegetables by Kind of Plant in Pondok Kelapa Subdistrict (kuintal), 2017</i> | 67 |
| 5.2.3 | Luas Penanaman Baru Tanaman Sayuran Menurut Jenis Sayuran di Kecamatan Pondok Kelapa (hektar), 2017/ <i>New Planted Area of Vegetables by Kind of Plant in Pondok Kelapa Subdistrict (hectar), 2017</i> | 68 |
| 5.3 | PERKEBUNAN/ESTATE CROPS | |
| 5.3.1 | Luas Tanaman, Produksi dan Jumlah Petani Perkebunan Menurut Jenis Tanaman di Kecamatan Pondok Kelapa, 2017/ <i>Planted Area, Production and the Number of Plantation Farmers of Estate Crops by Kind of Crop in Pondok Kelapa Subdistrict, 2017</i> | 69 |
| 5.4 | PETERNAKAN/LIVES STOCK | |
| 5.4.1 | Populasi Ternak Menurut Jenis Ternak di Kecamatan Pondok Kelapa (ekor), 2017/ <i>Livestock Population by Kind of Livestock in Pondok Kelapa Subdistrict (head), 2017</i> | 70 |
| 5.4.2 | Populasi Unggas Menurut Jenis Unggas di Kecamatan Pondok Kelapa, 2017/ <i>Poultry Population by Kind of Poultry in Pondok Kelapa Subdistrict, 2017</i> | 71 |
| 5.5 | PERIKANAN/FISHERY | |
| 5.5.1 | Luas Area Produksi, Produksi, Nilai dan Jumlah Rumah Tangga Perikanan Tangkap dan Darat Menurut Jenisnya di Kecamatan Pondok Kelapa, 2017/ <i>The Harvested Area, Production, Value and Number of Households of Fish Capture by Type in Pondok Kelapa Subdistrict, 2017</i> | 72 |
| 5.5.2 | Jumlah Perahu/Kapal Menurut Kecamatan dan Jenis Kapal di Kecamatan Pondok Kelapa, 2017/ <i>Number of Fishing Boats by Subdistrict and Type of Boat in Pondok Kelapa Subdistrict, 2017</i> | 73 |

- 5.5.3 Banyaknya Kapal Penangkap Ikan Menurut Jenis Alat Tangkap di Kecamatan Pondok Kelapa, 2017/*The Number of Boats Deep Sea Fishing by Type of Fishing Gear in Pondok Kelapa Subdistrict, 2017* ..74

6 INDUSTRI MANUFAKTUR/MANUFACTURING INDUSTRY

- 6.1. Jumlah Perusahaan, Tenaga Kerja, Investasi, dan Nilai Produksi di Kecamatan Pondok Kelapa 2017/*Number of Establishment, Employees, Investment, and Production Value in Pondok Kelapa Subdistrict, 2017*81

7 HOTEL DAN PARIWISATA/HOTEL AND TOURISM

7.1. HOTEL/HOTEL

- 7.1.1. Jumlah Hotel dan Akomodasi Lainnya Menurut Klasifikasi Kecamatan Pondok Kelapa , 2016–2017/*Number of Hotel and Other Accomodations by Classification in Pondok Kelapa Subdistrict , 2016–2017*90
- 7.1.2. Jumlah Hotel dan Akomodasi Lainnya Menurut Klasifikasi di Kecamatan Pondok Kelapa, 2011–2017/*Number of Hotel and Other Accomodations by Classification in Pondok Kelapa Subdistrict, 2011–2017*91
- 7.1.3. Jumlah Hotel dan Akomodasi Lainnya Menurut Kapasitas kamar di Kecamatan Pondok Kelapa, 2016–2017/*Number of Hotel and Other Accomodations by Capacity rooms in Pondok Kelapa Subdistrict, 2016–2017*92

7.2. PARIWISATA/TOURISM

- 7.2.1. Jumlah Restoran/Rumah Makan di Kecamatan Pondok Kelapa, 2014 dan 2017/*Number of Restaurant by Subdistrict in Pondok Kelapa Subdistrict, 2014 and 2017*93

8 TRANSPORTASI DAN KOMUNIKASI/TRANSPORTATION AND COMMUNICATION

8.1. TRANSPORTASI/TRANSPORTATION

- 8.1.1 Panjang Jalan Kecamatan Menurut Status Jalan Yang Diakses Oleh Jalan Tersebut di Kecamatan Pondok Kelapa (km), 2017/*Length of Regency Roads by Status of The Road Which is Accessed by The Road in Pondok Kelapa Subdistrict (km), 2017*100

- 8.1.2. Panjang Jalan Kabupaten Menurut Jenis Permukaan Jalan di Kecamatan Pondok Kelapa (km), 2017/*Length of Subdistrict Roads by Type of Road Surface in Pondok Kelapa Subdistrict (km), 2017*....101
- 8.1.3. Panjang Jalan Kecamatan Menurut Kondisi Jalan di Kecamatan Pondok Kelapa (km), 2017/*Length of Subdistrict Roads by Road Condition in Pondok Kelapa Subdistrict (km), 2017*.....102

8.2. KOMUNIKASI/COMMUNICATION

- 8.2.1. Jumlah Kantor Pos Menurut Desa di Kecamatan Pondok Kelapa, 2017/*Number of Post Office by Village in Pondok Kelapa Subdistrict, 2017*.....103
- 8.2.2. Banyaknya Surat yang Dikirim Melalui Kantor Pos di Kecamatan Pondok Kelapa, 2017/*Number of Mail Sent Through The Post Office Pondok Kelapa Subdistrict, 2017*104
- 8.2.3. Banyaknya Surat Kilat yang Dikirim Melalui Kantor Pos Kecamatan Pondok Kelapa, 2017/*Number of Express Mail Sent Through The Post Office by Pondok Kelapa Subdistrict in , 2017*.....105
- 8.2.4. Banyaknya Surat Tercatat yang Dikirim dan Diterima Menurut Kantor Pos di Kecamatan Pondok Kelapa, 2017/*Number of Registered Mail Sent and Received According to the Post Office in Pondok Kelapa Subdistrict, 2017*106
- 8.2.5. Banyaknya Pengiriman Paket Pos Melalui Kantor Pos di Kecamatan Pondok Kelapa, 2017/*Number of Post Package Sent Through The Post Office in Pondok Kelapa Subdistrict, 2017*107
- 8.2.6. Banyaknya Wesel Pos dan Nilainya yang Dikirim Melalui Kantor Pos di Kecamatan Pondok Kelapa, 2017/*Number of Postal Money Order and Value Sent Through The Post Office in Pondok Kelapa Subdistrict, 2017*108
- 8.2.7. Banyaknya Pendapatan Kantor Pos di Kecamatan Pondok Kelapa (ribu rupiah), 2017/*Revenue of Post Office by Subdistrict in Pondok Kelapa Subdistrict (thousand rupiahs), 2017*.....109

9. KEUANGAN DAERAH/LOCAL FINANCE

9.1 KEUANGAN DAERAH/LOCAL FINANCE

- 9.1.1. Banyaknya Objek Pajak Bumi dan Bangunan serta Realisasi PBB (Rupiah) di Kecamatan Pondok Kelapa, 2017/*Number of Property*

Tax Payers also Property Tax Revenue (rupiahs) and Sector in Pondok Kelapa Subdistrict, 2017.....115

9.2 BANK DAN KOPERASI/BANK AND COOPERATIVE

9.2.1 Jumlah Bank dan Koperasi Menurut Jenis Koperasi di Kecamatan Pondok Kelapa, 2017/*Number of Bank and Cooperatives by Type of Cooperative in Pondok Kelapa Subdistrict, 2017*116

9.2.2 Banyaknya Anggota dan Volume Usaha Koperasi (Rp. 000) di Kecamatan Pondok Kelapa, 2017/*Number of Cooperatives Member dan Business Volume (Rp. 000) in Pondok Kelapa Subdistrict, 2017*.....117

<https://bengkulutengahkab.bps.go.id>

DAFTAR GAMBAR/LIST OF FIGURES

halaman
page

| | | |
|---|---|----|
| 1 | Persentase Luas Wilayah Kecamatan Pondok Kelapa di Kabupaten Bengkulu Tengah (km ²), 2017/ <i>Persentase Total Area Pondok Kelapa Subdistrict in Bengkulu Tengah Regency (square km), 2017</i> | 5 |
| 2 | Klasifikasi Desa/Kelurahan di Kecamatan Pondok Kelapa, 2017/ <i>Village Classification in Pondok Kelapa Subdistrict, 2017</i> | 13 |
| 3 | Jumlah Penduduk di Kecamatan Pondok Kelapa, 2010-2017/ <i>Population Growth in Pondok Kelapa Subdistrict, 2010-2017</i> | 23 |
| 4 | Jumlah Sekolah Menurut Jenjang Pendidikan di Kecamatan Pondok Kelapa, 2015/2016 - 2016/2017/ <i>Number of School by Educational Level in Pondok Kelapa Subdistrict, 2015/2016 - 2016/2017</i> | 32 |
| 5 | Jumlah Peserta KB Aktif Menurut Alat yang Digunakan di Kecamatan Pondok Kelapa, 2017/ <i>Number of Active Family Planning Participants by Type of Contraception Use in Pondok Kelapa Subdistrict, 2017</i> | 33 |
| 6 | Populasi Ternak Besar di Kecamatan Pondok Kelapa (ekor), 2017/ <i>Livestock Population in Pondok Kelapa Subdistrict (heads), 2017</i> | 61 |
| 7 | Jumlah Perusahaan Industri Besar Sedang di Kecamatan Pondok Kelapa, 2010-2017/ <i>Number of Establishment large-small-scale industries in Pondok Kelapa Subdistrict, 2010-2017</i> | 80 |
| 8 | Jumlah Restoran/Rumah Makan di Kecamatan Pondok Kelapa, 2015 dan 2017/ <i>Number of Restaurant in Pondok Kelapa Subdistrict, 2015 and 2017</i> | 89 |
| 9 | Persentase Panjang Jalan Kecamatan Menurut Jenis Permukaan Jalan di Kecamatan Pondok Kelapa, 2016-2017/ <i>Percent Length of Subdistrict Roads by Type of Road Surface in Pondok Kelapa Regency (km), 2016-2017</i> | 99 |

- 10 Banyaknya Objek Pajak Bumi dan Bangunan (PBB) di Kecamatan Pondok Kelapa, 2016-2017/*Number of Property Tax Payers in Pondok Kelapa Subdistrict, 2016-2017* 114
- 11 Banyaknya Anggota Koperasi di Kecamatan Pondok Kelapa, 2014-2017/*Number of Cooperatives Member in Pondok Kelapa Subdistrict, 2014-2017* 114

<https://bengkulutengahkab.bps.go.id>

PENJELASAN UMUM/EXPLANATORY NOTES

Tanda-tanda, satuan-satuan, dan lain-lainnya yang digunakan dalam publikasi ini adalah sebagai berikut:

Symbols, measurement units, and acronyms which are used in this publication, are as follows:

1. TANDA-TANDA/SYMBOLS

| | |
|---|-------|
| Data tidak tersedia/ <i>Data not available</i> | : ... |
| Tidak ada atau nol / <i>Null or zero</i> | : — |
| Data dapat diabaikan/ <i>Data negligible</i> | : 0 |
| Tanda decimal/ <i>Decimal point</i> | : , |
| Data tidak dapat ditampilkan/ <i>Not applicable</i> | : NA |
| Angka perkiraan/ <i>Estimated figures</i> | : e |
| Angka sementara/ <i>Preliminary figures</i> | : x |
| Angka sangat sementara/ <i>Very preliminary figures</i> | : xx |
| Angka diperbaiki/ <i>Revised figures</i> | : r |

2. SATUAN/UNITS

| | |
|--|--|
| barel/ <i>barrel</i> | : 158,99 liter/ <i>litres</i> = $1/6,2898 \text{ m}^3$ |
| hektar (ha)/ <i>hectare (ha)</i> | : 10 000 m ² |
| kilometer (km)/ <i>kilometres (km)</i> | : 1 000 meter/ <i>meters</i> (m) |
| knot/ <i>knot</i> | : 1,8523 km/jam (km/hour) |
| kuintal/ <i>quintal</i> | : 100 kg |
| KWh | : 1 000 Watt <i>hour</i> |
| MWh | : 1 000 KWh |
| liter (untuk beras)/ <i>litre (for rice)</i> | : 0,80 kg |
| ons/ <i>ounce</i> | : 28,31 gram/ <i>grams</i> |
| ton | : 1 000 kg |

Satuan lain: buah, dus, butir, helai/lembar, kaleng, batang, pulsa, ton kilometer (ton-km), jam, menit, persen (%).

Other units: unit, pack, pieces, sheet, tin, pulse, ton-kilometres(ton-km), hour, minute, percent (%).

Perbedaan angka di belakang koma disebabkan oleh pembulatan angka.

The difference in decimal numbers is caused by rounding.

BAB
Chapter

GEOGRAFI
Geography

1

<https://bengkulutengahkab.bps.go.id>

PENJELASAN TEKNIS

1. Berdasarkan posisi geografisnya, Kecamatan Pondok Kelapa memiliki batas-batas: Utara - Kabupaten Bengkulu Utara; Selatan - Kota Bengkulu; Barat - Samudera Indonesia; Timur - Kecamatan Pondok Kubang.
2. Kecamatan Pondok Kelapa terdiri dari 17 desa, yaitu:
 - Pekik Nyaring
 - Srikuncoro
 - Panca Mukti
 - Srikaton
 - Pasar Pedati
 - Talang Pauh
 - Sidodadi
 - Talang Boseng
 - Kembang Ayun
 - Pagar Dewa
 - Sidorejo
 - Sunda Kelapa
 - Pondok Kelapa
 - Padang Betuah
 - Bintang Selatan
 - Abu Sakim
 - Harapan

TECHNICAL NOTES

1. *In terms of geographic position, Pondok Kelapa Subdistrict has boundaries as follows: North - Bengkulu Utara Regency; South - Kota Bengkulu Subdistrict; Indian Ocean Subdistrict; East - Pondok Kubang Subdistrict.*
2. *Pondok Kelapa Subdistrict has 17 villages, these include:*
 - *Pekik Nyaring*
 - *Srikuncoro*
 - *Panca Mukti*
 - *Srikaton*
 - *Pasar Pedati*
 - *Talang Pauh*
 - *Sidodadi*
 - *Talang Boseng*
 - *Kembang Ayun*
 - *Pagar Dewa*
 - *Sidorejo*
 - *Sunda Kelapa*
 - *Pondok Kelapa*
 - *Padang Betuah*
 - *Bintang Selatan*
 - *Abu Sakim*
 - *Harapan*

ULASAN

Kecamatan Pondok Kelapa terletak di bagian barat Karang Tinggi, ibukota Kabupaten Bengkulu Tengah. Luas wilayah Kecamatan Pondok Kelapa mencapai lebih kurang 16,520 hektar atau 165,20 kilometer persegi. Ibukota Kecamatan Pondok Kelapa terletak di Desa Pekik Nyaring dan terdiri dari 17 desa definitif.

Secara geografis, Kecamatan Pondok Kelapa di sebelah utara berbatasan dengan Kabupaten Bengkulu Utara, di sebelah selatan berbatasan dengan Kota Bengkulu, di sebelah barat berbatasan dengan Samudera Indonesia, dan di sebelah timur berbatasan dengan Kecamatan Pondok Kubang.

Kecamatan Pondok Kelapa keadaan topografinya sebagian besar berupa dataran dengan ketinggian berkisar antara 15 m dpl. Kecamatan Pondok Kelapa berbatasan langsung dengan Samudera Indonesia pada garis pantai sepanjang lebih kurang 21,8 kilometer

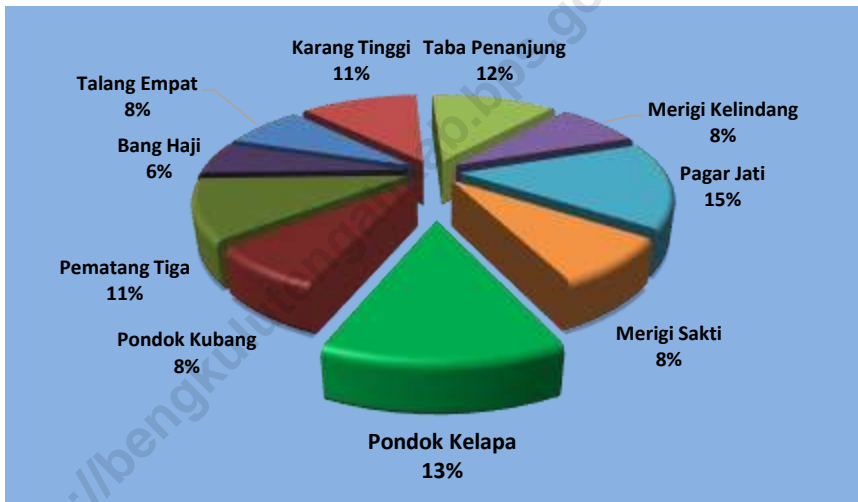
DESCRIPTION

Pondok Kelapa Subdistrict is located in the western side of Karang Tinggi, the capital of Bengkulu Tengah Regency. The total area of Pondok Kelapa Subdistrict reaches approximately 16,520 hectares or 165,20 square kilometers. The capital of Pondok Kelapa Subdistrict is located in Pekik Nyaring and it has 17 definitive villages.

Geographically, on the north side Pondok Kelapa Subdistrict shares borders with Bengkulu Utara Regency, on the south side with Bengkulu City, on the west side with Indonesian Ocean, and on the east side with the Pondok Kubang Subdistrict.

The most topography of Pondok Kelapa Subdistrict lowland, with altitude 15 m asl. Pondok Kelapa is directly adjacent to the Indian Ocean on a coastline of approximately 21.8 kilometers

Gambar 1 **Persentase Luas Wilayah Kecamatan Pondok Kelapa di Kabupaten Bengkulu Tengah (km²), 2017**
Picture **Persentase Total Area Pondok Kelapa Subdistrict in Bengkulu Tengah Regency (square km),2017**



Tabel 1.1 Jarak Antara Desa/Kelurahan dengan Ibukota Kecamatan Pondok Kelapa (km), 2017
Table *Distance Between Village and Capital of Pondok Kelapa Subdistrict (km), 2017*

| | Desa/Kelurahan Village | Jarak Distance |
|-----|-----------------------------------|---------------------------|
| | (1) | (2) |
| 1. | Pekik Nyaring | 0,0 |
| 2. | Srikuncoro | 5,0 |
| 3. | Panca Mukti | 6,0 |
| 4. | Srikaton | 1,5 |
| 5. | Pasar Pedati | 1,0 |
| 6. | Talang Pauh | 4,5 |
| 7. | Sidodadi | 11,0 |
| 8. | Talang Boseng | 12,0 |
| 9. | Kembang Ayun | 20,0 |
| 10. | Pagar Dewa | 18,5 |
| 11. | Sidorejo | 12,0 |
| 12. | Sunda Kelapa | 6,0 |
| 13. | Pondok Kelapa | 7,0 |
| 14. | Padang Betuah | 13,5 |
| 15. | Bintang Selatan | 11,5 |
| 16. | Abu Sakim | 9,0 |
| 17. | Harapan | 5,0 |

Sumber/Source: Kecamatan Pondok Kelapa/Pondok Kelapa Subdistrict

Tabel 1.2 Letak Geografis Desa/Kelurahan di Kecamatan Pondok Kelapa, 2017
Table Geographic Position of Village in Pondok Kelapa Subdistrict, 2017

| | Desa/Kelurahan Villaget | Tepi Pantai Seashore | Bukan Tepi Pantai Not Seashore |
|-----|------------------------------------|---------------------------------|---|
| | (1) | (2) | (3) |
| 1. | Pekik Nyaring | √ | - |
| 2. | Srikuncoro | - | √ |
| 3. | Panca Mukti | - | √ |
| 4. | Srikaton | - | √ |
| 5. | Pasar Pedati | √ | - |
| 6. | Talang Pauh | - | √ |
| 7. | Sidodadi | - | √ |
| 8. | Talang Boseng | - | √ |
| 9. | Kembang Ayun | - | √ |
| 10. | Pagar Dewa | - | √ |
| 11. | Sidorejo | - | √ |
| 12. | Sunda Kelapa | - | √ |
| 13. | Pondok Kelapa | √ | - |
| 14. | Padang Betuah | √ | - |
| 15. | Bintang Selatan | - | √ |
| 16. | Abu Sakim | - | √ |
| 17. | Harapan | √ | - |

Sumber/Source: Kecamatan Pondok Kelapa/Pondok Kelapa Subdistrict

BAB
Chapter

PEMERINTAHAN
Government

2



PENJELASAN TEKNIS**TECHNICAL NOTES**

- | | |
|---|--|
| <p>1. Desa swadaya adalah suatu wilayah pedesaan yang hampir seluruh masyarakatnya mampu memenuhi kebutuhannya dengan cara mengadakan sendiri. Ciri-ciri desa swadaya adalah daerahnya terisolir dengan daerah lainnya.</p> | <p>1. <i>Swadaya village is a rural area where nearly all people are able to meet their needs by their own. The characteristic of swadaya village is the isolated region with other regions.</i></p> |
| <p>2. Desa swakarsa adalah suatu wilayah pedesaan yang sudah bisa memenuhi kebutuhannya sendiri dan kelebihan produksi sudah mulai dijual ke daerah-daerah lainnya. Ciri-ciri desa swakarsa adalah adanya pengaruh dari luar sehingga mengakibatkan perubahan pola pikir.</p> | <p>2. <i>Swakarsa village is a rural area that has been able to meet their own needs and excess production have started to be sold to other regions. The characteristic of swakarsa village is the influence from the outside, resulting in a change of mindset.</i></p> |
| <p>3. Desa definitif adalah wilayah yang secara administratif di bawah kecamatan yang dipimpin oleh Kepala Desa.</p> | <p>3. <i>Definitive village is a area which is administratively under the subdistrict led by the Village Head.</i></p> |
| <p>4. Desa persiapan adalah desa baru di dalam wilayah desa sebagai hasil pemekaran yang akan ditingkatkan menjadi desa definitif.</p> | <p>4. <i>Preparation village is a new village in rural areas as a result of the division that will be upgraded into a definitive village.</i></p> |

ULASAN

DESCRIPTION

Perubahan penyelenggaraan pemerintah dari sistem sentralistik menjadi desentralistik melalui otonomi daerah memberikan dampak positif bagi daerah, salah satunya adalah terjadinya pemekaran daerah provinsi dan kabupaten/kota di seluruh Indonesia.

Pada saat pemekaran kabupaten, kecamatan Pondok Kelapa terdiri dari 15 Desa Definitif. Dimana sebelumnya ketika masih menjadi bagian Kabupaten Bengkulu Utara terdiri dari 23 desa yang kemudian 8 desa memisahkan diri membentuk Kecamatan baru yaitu Kecamatan Pondok Kubang yang juga merupakan salah satu kecamatan di kabupaten Bengkulu Tengah

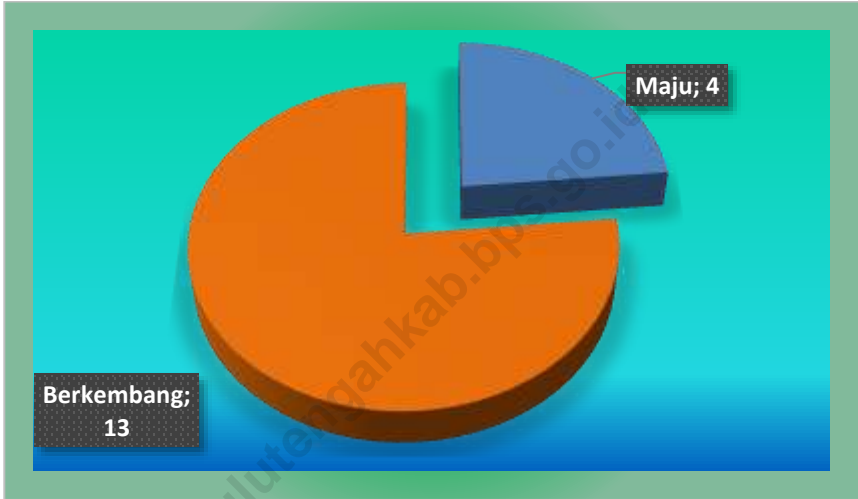
Seiring dengan hal tersebut, beberapa desa di kecamatan Pondok Kelapa mengalami pemekaran wilayah. Sampai dengan tahun 2017 Kecamatan Pondok Kelapa terdiri dari 17 (tujuh belas) desa definitif yang terdiri dari 4 desa Maju, 13 desa Berkembang dan Tidak ada desa Tertinggal

The changes in the Government's Administration which is from the centralized system to the decentralized through regional autonomy gives positive impacts for the regions, one of that is the division of provinces and regencies/cities throughout Indonesia.

When subdistrict divisions, Pondok Kelapa were 15 definitive villages. When Separated of North Bengkulu Regency were 23 villages than 8 villages being Pondok Kubang subdistrict

Along with that matter, in Pondok Kelapa Subdistrict there are also village divisions. The purpose of this division is to make public services run more effectively and efficiently, which is expected to accelerate regional development. Up to 2017 Pondok Kelapa Subdistrict consists of 17 (seventeen) definitive villages consist of 4 Advance village, 13 swakarsa Developing and nothing left behind village.

Gambar 2 Klasifikasi Desa/Kelurahan di Kecamatan Pondok Kelapa, 2017
Picture Village Classification in Pondok Kelapa Subdistrict, 2017



Tabel 2.1 **Klasifikasi Desa/Kelurahan di Kecamatan Pondok Kelapa, 2017**
Table **Village Classification in Pondok Kelapa Subdistrict, 2017**

| | Desa/Kelurahan Village | Klasifikasi Classification |
|-----|-----------------------------------|---------------------------------------|
| | (1) | (2) |
| 1. | Pekik Nyaring | Maju |
| 2. | Srikuncoro | Berkembang |
| 3. | Panca Mukti | Maju |
| 4. | Srikaton | Maju |
| 5. | Pasar Pedati | Maju |
| 6. | Talang Pauh | Berkembang |
| 7. | Sidodadi | Berkembang |
| 8. | Talang Boseng | Berkembang |
| 9. | Kembang Ayun | Berkembang |
| 10. | Pagar Dewa | Berkembang |
| 11. | Sidorejo | Berkembang |
| 12. | Sunda Kelapa | Berkembang |
| 13. | Pondok Kelapa | Berkembang |
| 14. | Padang Betuah | Berkembang |
| 15. | Bintang Selatan | Berkembang |
| 16. | Abu Sakim | Berkembang |
| 17. | Harapan | Berkembang |

Sumber/Source: Dinas Pemberdayaan Masyarakat dan Desa (DPMD) Kabupaten Bengkulu Tengah/Regional Office of Society Empowerment and Rural Development of Bengkulu Tengah Regency

Tabel 2.2 Status Desa/Kelurahan di Kecamatan Pondok Kelapa, 2017
Table Status of Village in Pondok Kelapa Subdistrict, 2017

| | Desa/Kelurahan Villaget | Definitif Definitive | Persiapan Preparation |
|-----|------------------------------------|---------------------------------|----------------------------------|
| | (1) | (2) | (3) |
| 1. | Pekik Nyaring | √ | - |
| 2. | Srikunco | √ | - |
| 3. | Panca Mukti | √ | - |
| 4. | Srikaton | √ | - |
| 5. | Pasar Pedati | √ | - |
| 6. | Talang Pauh | √ | - |
| 7. | Sidodadi | √ | - |
| 8. | Talang Boseng | √ | - |
| 9. | Kembang Ayun | √ | - |
| 10. | Pagar Dewa | √ | - |
| 11. | Sidorejo | √ | - |
| 12. | Sunda Kelapa | √ | - |
| 13. | Pondok Kelapa | √ | - |
| 14. | Padang Betuah | √ | - |
| 15. | Bintang Selatan | √ | - |
| 16. | Abu Sakim | √ | - |
| 17. | Harapan | √ | - |

Sumber/Source: Pemerintah Kabupaten Bengkulu Tengah/Government of Bengkulu Tengah R

BAB
Chapter

KEPENDUDUKAN
Population

3

<https://bengkulutengahkab.bps.go.id>

PENJELASAN TEKNIS

1. Sumber utama data kependudukan adalah sensus penduduk yang dilaksanakan setiap sepuluh tahun sekali. Sensus penduduk telah dilaksanakan sebanyak enam kali sejak Indonesia merdeka, yaitu tahun 1961, 1971, 1980, 1990, 2000, dan 2010.

Di dalam sensus penduduk, pencacahan dilakukan terhadap seluruh penduduk yang berdomisili di wilayah teritorial Indonesia termasuk warga negara asing kecuali anggota korps diplomatik negara sahabat beserta keluarganya.

Metode pengumpulan data dalam sensus dilakukan dengan wawancara antara petugas sensus dengan responden dan juga melalui *e-census*. Pencatatan penduduk menggunakan konsep usual residence, yaitu konsep di mana penduduk biasa bertempat tinggal. Bagi penduduk yang bertempat tinggal tetap dicacah di mana mereka biasa tinggal, sedangkan untuk penduduk yang tidak bertempat tinggal tetap dicacah di tempat di mana mereka ditemukan petugas sensus pada malam 'Hari Sensus'. Termasuk penduduk yang tidak bertempat tinggal tetap adalah

TECHNICAL NOTES

1. *The main source of demographic data is population census, which is conducted every ten years. Population Census has been conducted six times since Indonesia's independence: 1961, 1971, 1980, 1990, 2000, and 2010.*

The population census enumerates all residents who domicile in the entire territory of Indonesia including foreign citizens except the diplomatic corps members and their families.

The method of data collection in a population census involves interviewing respondents and conducting e-census. Enumeration of the population uses the concept of "usual residence", which is the concept of "places where people usually live". De jure was applied to the permanent residents, while de facto was applied to non-permanent residents. The permanent residents were enumerated in place where they normally live, the non-permanent residents were enumerated where they were found by the enumerators, on the night of 'Census Date'. The non permanent residents include homeless people, ship crew, boat people, remote

POPULATION

tuna wisma, awak kapal berbendera Indonesia, penghuni perahu/rumah apung, masyarakat terpencil/terasing, dan pengungsi. Bagi mereka yang mempunyai tempat tinggal tetap dan sedang bepergian ke luar wilayah lebih dari enam bulan, tidak dicacah di tempat tinggalnya, tetapi dicacah di tempat tujuannya. Untuk tahun yang tidak dilaksanakan sensus penduduk, data kependudukan diperoleh dari hasil proyeksi penduduk. Proyeksi penduduk merupakan suatu perhitungan ilmiah yang didasarkan pada asumsi dari komponen-komponen perubahan penduduk, yaitu kelahiran, kematian, dan migrasi. Proyeksi penduduk Indonesia 2010–2035 menggunakan data dasar penduduk hasil SP2010.

2. **Penduduk Indonesia** adalah semua orang yang berdomisili di wilayah teritorial Indonesia selama 6 bulan atau lebih dan atau mereka yang berdomisili kurang dari 6 bulan tetapi bertujuan menetap.
3. **Laju pertumbuhan penduduk** adalah angka yang menunjukkan persentase penambahan penduduk dalam jangka waktu tertentu.

area community, and internally displaced persons. Those who had permanent residence and had been travelling away from their home for six months or more were not enumerated in their permanent place, but in the place where they were during the census.

For the periods where the population census is not conducted, population projection is done to estimate population during those years. The population projection is an estimate based on the demographic components, such as birth, death, and migration. Indonesia's 2010–2035 population projection used the 2010 Population Census as the base population.

2. **The population of Indonesia** are all residents of the entire territory of Indonesia who have stayed for six months or longer, and those who intended to stay more than six months even though their length of stay is less than six months.
3. **The growth rate of population** is the number that show percentage of population growth within a specified period.

4. **Kepadatan penduduk** adalah rasio banyaknya penduduk per kilometer persegi.
 5. **Rasio jenis kelamin** adalah perbandingan antara penduduk laki-laki dan penduduk perempuan pada suatu wilayah dan waktu tertentu. Biasanya dinyatakan dengan banyaknya penduduk laki-laki untuk 100 penduduk perempuan.
4. **Population density** is ratio of population per square kilometer.
 5. **Sex ratio** is the ratio of males population to females population in a given area and time, usually expressed as the number of males for every 100 females.

POPULATION

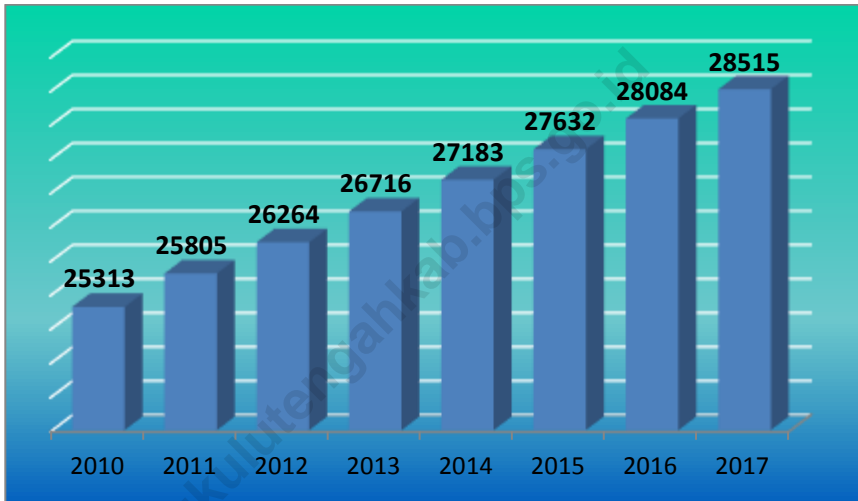
ULASAN

Penduduk Kecamatan Pondok Kelapa pada tahun 2017 mencapai 28.084 jiwa. Sedangkan pada tahun 2016 mencapai 28.084 jiwa. Rasio jenis kelamin penduduk Kecamatan Pondok Kelapa pada tahun 2017 sebesar 105. Hal ini menunjukkan bahwa setiap 100 penduduk perempuan terdapat 105 penduduk laki-laki.

DESCRIPTION

The population of Pondok Kelapa Subdistric in 2017 reaches 28.084 people, while in 2016 reaches 28.804 people. The population sex ratio in Bengkulu Tengah Regency in 2017 is 105. This shows that for every 100 female population, there are 105 male population.

Gambar 3 Jumlah Penduduk di Kecamatan Pondok Kelapa, 2010-2017
Picture **Population Growth in Pondok Kelapa Subdistrict, 2010-2017**



Tabel 3.1 Jumlah Penduduk dan Rasio Jenis Kelamin di Kecamatan Pondok Kelapa, 2010-2017
Table Population and Sex Ratio in Pondok Kelapa Subdistrict, 2010-2017

| Tahun Year | Jenis Kelamin/Sex | | | Rasio Jenis Kelamin Sex Ratio |
|---------------|-------------------|---------------------|-----------------|--|
| | Laki-Laki Male | Perempuan Female | Jumlah Total | |
| (1) | (2) | (3) | (4) | (5) |
| 2010 | 12 943 | 12 370 | 25 313 | 1,05 |
| 2011 | 13 227 | 12 578 | 25 805 | 1,05 |
| 2012 | 13 448 | 12 816 | 26 264 | 1,05 |
| 2013 | 13 680 | 13 036 | 26 716 | 1,05 |
| 2014 | 13 913 | 13 270 | 27 183 | 1,05 |
| 2015 | 14 136 | 13 496 | 27 632 | 1,05 |
| 2016 | 14 357 | 13 727 | 28 084 | 1,05 |
| 2017 | 14 557 | 13 958 | 28 515 | 1,04 |

Keterangan/Note: ¹⁾ Data Masih Terbagung dengan Kecamatan Pondok Kubang/Data Associated with Pondok Kubang Subdistricts
 Sumber/Source: Proyeksi Penduduk Indonesia 2010–2035/Indonesia Population Projection 2010–2035

Tabel 3.2 Laju Pertumbuhan Penduduk di Kecamatan Pondok Kelapa, 2010-2017
Table *Population Growth in Pondok Kelapa Subdistrict, 2010-2017*

| Tahun Year | Penduduk Population | Laju Pertumbuhan Penduduk Population Growth rate |
|---------------|------------------------|---|
| (1) | (3) | (4) |
| 2010 | 25 313 | |
| 2011 | 25 805 | 1,94 |
| 2012 | 26 264 | 1,78 |
| 2013 | 26 716 | 1,72 |
| 2014 | 27 183 | 1,75 |
| 2015 | 27 632 | 1,65 |
| 2016 | 28 084 | 1,64 |
| 2017 | 28 515 | 1,53 |

Keterangan/Note: ¹⁾ Data Masih Tergabung dengan Kecamatan Pondok Kubang/Data Associated with Pondok Kubang Subdistricts

Sumber/Source: Proyeksi Penduduk Indonesia 2010–2035/Indonesia Population Projection 2010–2035

Tabel 3.3 **Kepadatan Penduduk di Kecamatan Pondok Kelapa, 2010-2017**
Table **Population Density in Pondok Kelapa Subdistrict, 2010-2017**

| Tahun Year | Luas Wilayah | Penduduk Population | Kepadatan Penduduk per km ² Population Density per sq.km |
|---------------|--------------|------------------------|--|
| (1) | (2) | (3) | (4) |
| 2010 | 165.20 | 25313 | 153,23 |
| 2011 | 165.20 | 25805 | 156,20 |
| 2012 | 165.20 | 26264 | 158,98 |
| 2013 | 165.20 | 26716 | 161,72 |
| 2014 | 165.20 | 27183 | 164,55 |
| 2015 | 165.20 | 27632 | 167,26 |
| 2016 | 165.20 | 28084 | 170,00 |
| 2017 | 165.20 | 28 515 | 170,60 |

Sumber/Source: Proyeksi Penduduk Indonesia 2010–2035/Indonesia Population Projection 2010–2035

BAB
Chapter

SOSIAL
Social **4**



PENJELASAN TEKNIS

1. **Rumah Sakit** adalah tempat pemeriksaan dan perawatan kesehatan, biasanya berada di bawah pengawasan dokter/tenaga medis, yang melayani penderita yang sakit untuk berobat rawat jalan atau rawat inap.
2. **Puskesmas (Pusat Kesehatan Masyarakat)** adalah unit pelaksana teknis dinas kesehatan kabupaten/kota yang mempunyai fungsi utama sebagai penyelenggara pelayanan kesehatan tingkat pertama. Wilayah kerja puskesmas maksimal adalah satu kecamatan dan untuk dapat menjangkau wilayah kerjanya, puskesmas mempunyai jaringan pelayanan yang meliputi unit Puskesmas Pembantu (Pustu), unit Puskesmas Keliling (Puskel), dan unit bidan desa/komunitas (Peraturan Menteri Kesehatan RI No. 75 Tahun 2014 Tentang Pusat Kesehatan Masyarakat).

TECHNICAL NOTES

1. **Hospital** is a place for health check, usually controlled/supervised by doctors/medical personnel to serve the ill patients to get outpatient or inpatient treatment services.
2. **Public Health Center** is technical implementation unit of regency health department that have the primary function as a first-level health care providers. The working area standard of public health center is one district and to reach their working areas, public health centers have a service network covering subsidiary of public health center, mobile public health center units, and midwife units (Regulation of the Minister of Health of Indonesia Number 75 Year 2014 about Public Health Center).

ULASAN

DESCRIPTION

Keadaan sosial penduduk Kecamatan Pondok Kelapa digambarkan dalam beberapa variabel antara lain pendidikan, kesehatan, keluarga berencana, keamanan serta agama.

Dalam bidang pendidikan, pada tahun 2017 di Kecamatan Pondok Kelapa memiliki gedung sekolah negeri dan swasta sebanyak 32 yang terdiri dari 18 gedung gedung Sekolah Dasar (SD), 6 gedung Sekolah Menengah Pertama (SMP), 1 gedung Sekolah Menengah Atas (SMA), 1 gedung Sekolah Menengah Kejuruan (SMK), 2 gedung Madrasah Ibtidiah, 2 gedung Madrasah Tsanawiyah (MTS) dan 2 gedung Madrasah Aliyah (MA).

Fasilitas kesehatan merupakan salah satu tolak ukur dalam pencapaian pelaksanaan pembangunan di Kecamatan Pondok Kelapa. Pada tahun 2017 terdapat tiga buah puskesmas di wilayah Kecamatan Pondok Kelapa. Sedangkan fasilitas kesehatan lainnya yakni puskesmas pembantu dan poskesdes sebanyak tujuh dan tujuh.

Di bidang keamanan, secara umum jumlah tindak kejahatan pada tahun 2017 sebanyak 59 kasus. Jumlah pelanggaran lalu lintas di Kecamatan Pondok Kelapa pada tahun 2017 sebanyak 0 kasus.

The social circumstances of people in Pondok Kelapa Subdistrict are described in several variables, i.e. education, health , family planning, security also religion.

In education sector, 2017, Pondok Kelapa Subdistrict has 32 public school buildings, which consist of 18 Primary School buildings (SD), 6 Junior High School buildings (SMP), 1 Senior High School Building (SMA) and 1 Vocational High School buildings (SMK), 2 buildings Madrasah Ibtidiah (MI), 2 buildings, Madrasah Tsanawiyah and 2 buildings Madrasah Aliyah.

Health facilities are one of benchmarks of the achievements on the implementation of development Pondok Kelapa Subdistrict. In 2017 there are three units of public health centre in Pondok Kelapa Subdistrict. On the other hand, there are other health facilities namely 7 secondary public health centre and 8 village maternity.

In the sector of security, in general the number of crimes in 2017 are 59 cases. The number of traffic violations in 2017 are 0 cases.

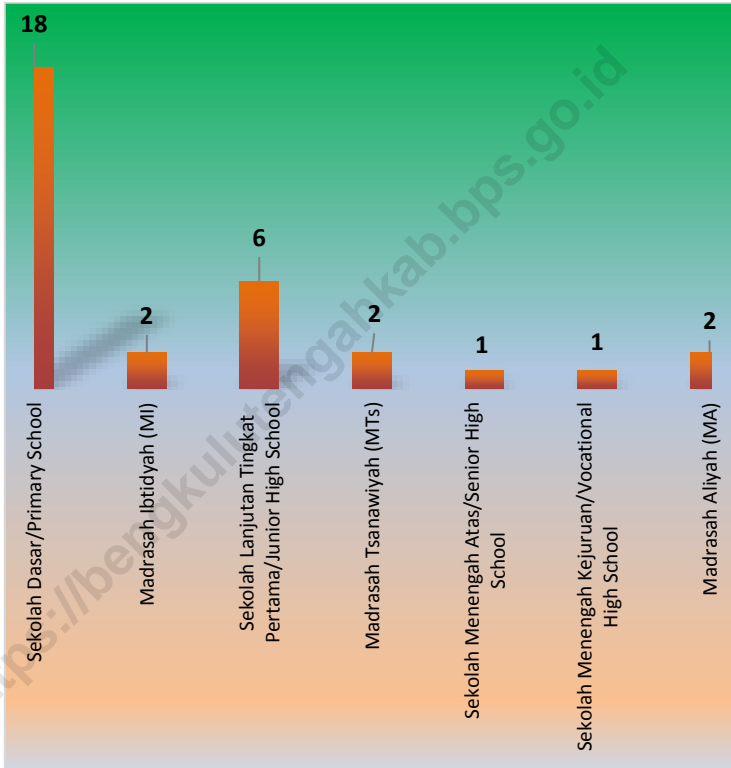
There are five religions affiliated by population in Bengkulu Tengah Regency; i.e. Islam, Christianity, Catholicism, Hinduism, and Buddhism. Among these

Jumlah agama yang dianut penduduk Kecamatan Pondok Kelapa ada lima yaitu Islam, Kristen, Katholik, Hindu, dan Budha. Diantara agama-agama tersebut, Islam merupakan agama dengan jumlah pemeluk terbesar. Jumlah masjid yang terdapat di Kecamatan Pondok Kelapa sebanyak 38, gereja protestan 1, gereja katolik 3, dan pura ada 1.

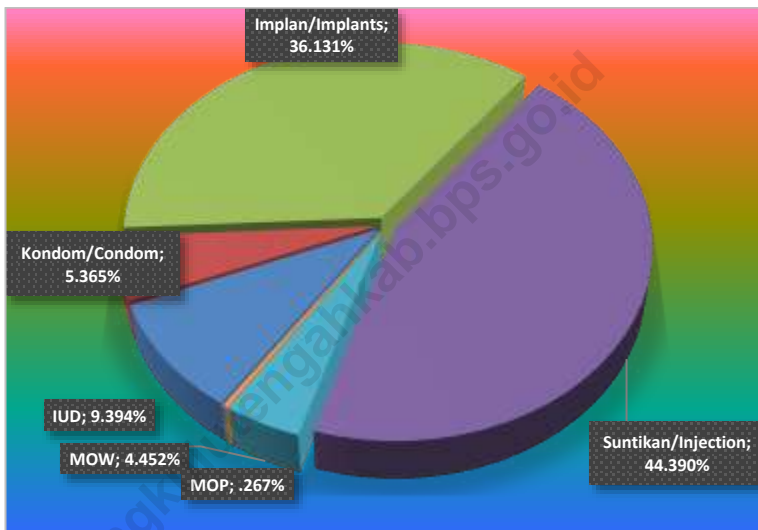
religions, Islam is a religion with the largest number of followers. The number of mosque in Bengkulu Tengah Regency reaches 38, protestan church 1, catholic church 3, and temple 1.

<https://bengkulutengahkab.bps.go.id>

Gambar 4 Jumlah Sekolah Menurut Jenjang Pendidikan di Kecamatan Pondok Kelapa, 2015/2016 - 2016/2017
Picture Number of School by Educational Level in Pondok Kelapa Subdistrict, 2015/2016 - 2016/2017



Gambar 5 Jumlah Peserta KB Aktif Menurut Alat yang Digunakan di Kecamatan Pondok Kelapa, 2017
Picture
Number of Active Family Planning Participants by Type of Contraception Use in Pondok Kelapa Subdistrict, 2017



4.1 PENDIDIKAN/*EDUCATION*

Tabel 4.1.1 Jumlah Sekolah Berdasarkan Status di Kecamatan Pondok Kelapa, 2017
Number of Schools by Status in Pondok Kelapa Subdistrict, 2017

| | Tingkatan Level | Negeri General | Swasta/Madrasah Private/Madrasah |
|----|--|-----------------------|---|
| | (1) | (2) | (3) |
| 1. | Taman Kanak-Kanak <i>Kindergarten</i> | ... | ... |
| 2. | Sekolah Dasar <i>Elementary School</i> | 18 | 2 |
| 3. | Sekolah Lanjutan Tingkat Pertama <i>Junior High School</i> | 6 | 2 |
| 4. | Sekolah Menengah Atas* <i>Senior High School</i> | 1 | 2 |
| 5. | Sekolah Menengah Kejuruan* <i>Vocational Senior High School</i> | 1 | - |

Sumber/Source: Dinas Pendidikan dan Kebudayaan Kabupaten Bengkulu Tengah/*Education and Culture Department of Bengkulu Tengah R2agency and Observation in Pondok Kelapa*

Tabel 4.1.2 Jumlah Murid Berdasarkan Status di Kecamatan Pondok Kelapa, 2017
Table *Number of Pupils by Status in Pondok Kelapa Subdistrict, 2017*

| | Tingkatan Level | Negeri General | Swasta/Madrasah Private/Madrasah |
|----|--|-----------------------|---|
| | (1) | (2) | (3) |
| 1. | Taman Kanak-Kanak <i>Kindergarten</i> | ... | ... |
| 2. | Sekolah Dasar <i>Elementary School</i> | 2 817 | ... |
| 3. | Sekolah Lanjutan Tingkat Pertama <i>Junior High School</i> | 1 522 | ... |
| 4. | Sekolah Menengah Atas* <i>Senior High School</i> | 732 | 235 |
| 5. | Sekolah Menengah Kejuruan* <i>Vocational Senior High School</i> | 346 | - |

Sumber/Source: Dinas Pendidikan dan Kebudayaan Kabupaten Bengkulu Tengah/Education and Culture Department of Bengkulu Tengah Regency

Tabel 4.1.3 Jumlah Guru Berdasarkan Status di Kecamatan Pondok Kelapa, 2017
Table Number of Teachers by Status in Pondok Kelapa Subdistrict, 2017

| | Tingkatan Level | Negeri General | Swasta Private |
|----|--|-----------------------|-----------------------|
| | (1) | (2) | (3) |
| 1. | Taman Kanak-Kanak <i>Kindergarten</i> | ... | ... |
| 2. | Sekolah Dasar <i>Elementary School</i> | 190 | ... |
| 3. | Sekolah Lanjutan Tingkat Pertama <i>Junior High School</i> | 125 | ... |
| 4. | Sekolah Menengah Atas* <i>Senior High School</i> | 57 | 32 |
| 5. | Sekolah Menengah Kejuruan* <i>Vocational Senior High School</i> | 56 | - |

Catatan/Note: Sumber/Source: Dinas Pendidikan, Pemuda dan Olahraga Provinsi Bengkulu/Regional Office of Education of Bengkulu Province

4.2 KESEHATAN/*HEALTH*

Tabel 4.2.1 Jumlah Fasilitas Kesehatan di Kecamatan Pondok Kelapa, 2017
Table Number of Health Facilities in Pondok Kelapa Subdistrict, 2017

| | Fasilitas Kesehatan <i>Health Facilities</i> | Jumlah <i>Total</i> |
|----|---|------------------------|
| | (1) | (2) |
| 1. | Rumah Sakit/ <i>Hospital</i> | - |
| 2. | Puskesmas/ <i>Public Health Centre</i> | 3 |
| 3. | Puskesmas Pembantu/ <i>Secondary Public Health Centre</i> | 7 |
| 4. | Puskesmas Keliling/ <i>Moving Public Health Centre</i> | - |
| 5. | Posyandu/ <i>Maternal & Child Health Centre</i> | 37 |
| 6. | Poskesdes/ <i>Village Maternity</i> | 7 |

Sumber/*Source*: Dinas Kesehatan Kabupaten Bengkulu Tengah/*Public Health Service of Bengkulu Tengah Regency*

Tabel 4.2.2 Jumlah Tenaga Kesehatan di Kecamatan Pondok Kelapa, 2017
Table **Number of Health Personnel in Pondok Kelapa Subdistrict, 2017**

| Fasilitas Kesehatan Health Facilities | | Jumlah Total |
|--|---|-----------------|
| (1) | | (2) |
| 1. | Dokter Spesialis/ <i>Specialist Physician</i> | - |
| 2. | Dokter Umum/ <i>General Physician</i> | 4 |
| 3. | Dokter Gigi/ <i>Dental Physician</i> | 2 |
| 4. | Keperawatan Umum/ <i>Nurse</i> | 40 |
| 5. | Keperawatan Gigi/ <i>Dental Nursing</i> | - |
| 6. | Bidan/ <i>Midwife</i> | 73 |

Sumber/Source: Dinas Kesehatan Kabupaten Bengkulu Tengah/*Public Health Service of Bengkulu Tengah Regency*

Tabel 4.2.3 Jumlah Bayi Lahir, Bayi Berat Badan Lahir Rendah (BBLR), BBLR Dirujuk, dan Bergizi Buruk di Kecamatan Pondok Kelapa, 2017
Table *Number of Births, Babies with Low Birth Weights (LBW), Treated LBW, and Malnutrition Cases in Pondok Kelapa Subdistrict, 2017*

| Tahun Year | Bayi Lahir Births | BBLR/LBW | | Gizi Buruk Malnutrition |
|---------------|----------------------|-----------------|--------------------|----------------------------|
| | | Jumlah Total | Dirujuk Treated | |
| (1) | (2) | (3) | (4) | (5) |
| 2015 | 586 | - | - | - |
| 2016 | 517 | 8 | - | - |
| 2017 | 237 | 14 | - | - |

Sumber/Source: Dinas Kesehatan Kabupaten Bengkulu Tengah/Public Health Service of Bengkulu Tengah Regency

Tabel 4.2.4 Jumlah Kasus HIV/AIDS, IMS, DBD, Diare, TB, dan Malaria di Kecamatan Pondok Kelapa, 2017
Table *Number of Cases of HIV/AIDS, Sexually Transmitted Infection, Dengue Fever, Diarrhea, Tuberculosis (TB) and Malaria in Pondok Kelapa Subdistrict, 2017*

| | Jumlah Kasus Penyakit <i>Number of cases of illness</i> | Jumlah <i>Total</i> |
|----|--|------------------------|
| | (1) | (2) |
| 1. | HIV/AIDS <i>HIV/AIDS</i> | 1 |
| 2. | IMS <i>Sexuality Transmitted Infection</i> | - |
| 3. | DBD <i>Dengue Fever</i> | 53 |
| 4. | Diare <i>Diarrhea</i> | 464 |
| 5. | TB <i>Tuberculosis</i> | 14 |
| 6. | Malaria <i>Malaria</i> | 2 |

Sumber/Source: Dinas Kesehatan Kabupaten Bengkulu Tengah/*Public Health Service of Bengkulu Tengah Regency*

Tabel 4.2.5 Jumlah Klinik Keluarga Berencana (KKB) dan Pos Pelayanan Keluarga Berencana Desa (PPKBD) di Kecamatan Pondok Kelapa, 2017
Number of Family Planning Clinics and Village Family Planning Service Units in Pondok Kelapa Subdistrict, 2017

| | KKB/PPKBD | Jumlah Total |
|----|---|--------------|
| | (1) | (2) |
| 1. | KKB <i>Family Planning Clinics</i> | 3 |
| 2. | PPKBD <i>Village Family Planning Service Units</i> | 17 |

Sumber/Source: Dinas Pemberdayaan Perempuan, Perlindungan Anak, Pengendalian Penduduk dan Keluarga Berencana (BP3AP2KB) Kabupaten Bengkulu Tengah/*Regional Office of Women's Empowerment, Children's Services, Population Control and Family Planning of Bengkulu Tengah Regency*

Tabel 4.2.6 Jumlah Peserta KB Baru Menurut Alat yang Digunakan di Kecamatan Pondok Kelapa, 2017
Table *Number of New Family Planning Participants by Type of Contraception Use in Pondok Kelapa Subdistrict, 2017*

| Jenis Alat Kontrasepsi <i>Type of Contraception</i> | | Jumlah Peserta <i>Number of Participants</i> |
|--|----------------------------|---|
| (1) | | (2) |
| 1. | IUD | 16 |
| 2. | MOW | 1 |
| 3. | MOP | - |
| 4. | Kondom/ <i>Condom</i> | 12 |
| 5. | Implan/ <i>Implants</i> | 94 |
| 6. | Suntikan/ <i>Injection</i> | 171 |
| 7. | Pil/ <i>Pill</i> | 62 |
| Jumlah/Total | | 356 |

Sumber/*Source*: Dinas Pemberdayaan Perempuan, Perlindungan Anak, Pengendalian Penduduk dan Keluarga Berencana (BP3AP2KB) Kabupaten Bengkulu Tengah/*Regional Office of Women's Empowerment, Children's Services, Population Control and Family Planning of Bengkulu Tengah Regency*

Tabel 4.2.7 Jumlah Peserta KB Aktif Menurut Alat yang Digunakan di Kecamatan Pondok Kelapa, 2017
Table *Number of Active Family Planning Participants by Type of Contraception Use in Pondok Kelapa Subdistrict, 2017*

| Jenis Alat Kontrasepsi <i>Type of Contraception</i> | | Jumlah Peserta <i>Number of Participants</i> |
|--|----------------------------|---|
| (1) | | (2) |
| 1. | IUD | 422 |
| 2. | MOW | 200 |
| 3. | MOP | 12 |
| 4. | Kondom/ <i>Condom</i> | 241 |
| 5. | Implan/ <i>Implants</i> | 1 623 |
| 6. | Suntikan/ <i>Injection</i> | 1 994 |
| 7. | Pil/ <i>Pill</i> | - |
| Jumlah/Total | | 4 492 |

Sumber/*Source*: Dinas Pemberdayaan Perempuan, Perlindungan Anak, Pengendalian Penduduk dan Keluarga Berencana (BP3AP2KB) Kabupaten Bengkulu Tengah/*Regional Office of Women's Empowerment, Children's Services, Population Control and Family Planning of Bengkulu Tengah Regency*

Tabel 4.2.8 Jumlah Pasangan Usia Subur (PUS), Peserta KB Aktif dan Persentase Peserta KB Aktif Terhadap PUS di Kecamatan Pondok Kelapa, 2017
Number of Eligible Couples, Active Family Planning Participants and Percentage of Active Family Participants to Eligible Couples in Pondok Kelapa Subdistrict, 2017

| | Jenis Alat Kontrasepsi <i>Type of Contraception</i> | Jumlah Peserta <i>Number of Participants</i> |
|----|--|---|
| | (1) | (2) |
| 1. | Pasangan Usia Subur (PUS)/ <i>Eligible Couples</i> | 6 100 |
| 2. | Peserta KB Aktif/ <i>Active Family Planning Participants</i> | 4 492 |
| 3. | Persentase Terhadap PUS (%) <i>Percentage to Eligible Couples (%)</i> | 73,63 |

Sumber/*Source*: Dinas Pemberdayaan Perempuan, Perlindungan Anak, Pengendalian Penduduk dan Keluarga Berencana (BP3AP2KB) Kabupaten Bengkulu Tengah/*Regional Office of Women's Empowerment, Children's Services, Population Control and Family Planning of Bengkulu Tengah Regency*

4.3 AGAMA/RELIGION

Tabel 4.3.1 Jumlah Tempat Peribadatan di Kecamatan Pondok Kelapa, 2017
Table **Number of Worship Facilities in Pondok Kelapa Subdistrict, 2017**

| Tempat Peribadatan <i>Worship Facilities</i> | | Jumlah <i>Total</i> |
|---|---|------------------------|
| (1) | | (2) |
| 1. | Masjid/ <i>Mosque</i> | 38 |
| 2. | Gereja Protestan/ <i>Christian Church</i> | 1 |
| 3. | Gereja Katolik/ <i>Catholic Church</i> | 5 |
| 4. | Pura/ <i>Temple</i> | 1 |
| 5. | Vihara/ <i>Vihara</i> | - |

Sumber/Source: Kantor Kementerian Agama Kabupaten Bengkulu Tengah/Ministry of Religion of Bengkulu Tengah Regency

Tabel 4.3.2 Jumlah Pernikahan yang Tercatat di KUA Kecamatan Pondok Kelapa, 2017
Number of Recorded Marriages in KUA Pondok Kelapa Subdistrict, 2017

| Tahun Year | Jumlah Pernikahan Number of Marriages |
|-----------------------|--|
| (1) | (2) |
| 2014 | 270 |
| 2015 | 156 |
| 2016 | 203 |
| 2017 | 209 |

Sumber/Source: Kantor Kementerian Agama Kabupaten Bengkulu Tengah/Ministry of Religion of Bengkulu Tengah Regency

Tabel 4.3.3 Banyaknya Hewan Kurban Menurut Jenis di Kecamatan Pondok Kelapa, 2017
The Number of Qurban Animal by Type in Pondok Kelapa Subdistrict, 2017

| | Tempat Peribadatan <i>Worship Facilities</i> | Jumlah <i>Total</i> |
|----|---|------------------------|
| | (1) | (2) |
| 1. | Sapi/ <i>Cow</i> | 45 |
| 2. | Kerbau/ <i>Buffalo</i> | 14 |
| 3. | Kambing/ <i>Goat</i> | 105 |

Sumber/*Source*: Kantor Kementerian Agama Kabupaten Bengkulu Tengah/*Ministry of Religion of Bengkulu Tengah Regency*

4.4 KRIMINALITAS/CRIME

Tabel 4.4.1 Jumlah Tindak Pidana Menurut Kepolisian Sektor Pondok Kelapa, 2014–2017
Number of Reported Criminal Cases by Pondok Kelapa District Police Office, 2014–2017

| Tahun Year | Jumlah Total |
|---------------|-----------------|
| (1) | (2) |
| 2015 | 59 |
| 2016 | 68 |
| 2017 | 59 |

Sumber/Source: Polisi Sektor (Polsek) di Kabupaten Bengkulu Tengah/The District Police Office of Bengkulu Tengah Regency

Tabel 4.4.2 **Persentase Penyelesaian Tindak Pidana Menurut Kepolisian Resort Pondok Kelapa, 2017**
Percentage of Crime Clearance Rate by Pondok Kelapa District Police Office, 2017

| Tahun Year | Jumlah (%) Total (%) |
|---------------|-------------------------|
| (1) | (2) |
| 2015 | 60,00 |
| 2016 | 45,00 |
| 2017 | 66,10 |

Sumber/Source: Polisi Sektor (Polsek) di Kabupaten Bengkulu Tengah/The District Police Office of Bengkulu Tengah Regency

BAB
Chapter

PERTANIAN
Agriculture

5

<https://bengkulutengahkab.bps.go.id>

PENJELASAN TEKNIS

1. **Lahan sawah** adalah lahan pertanian yang berpetak-petak dan dibatasi oleh pematang (galengan), saluran untuk menahan/menyalurkan air, yang biasanya ditanami padi sawah tanpa memandang dari mana diperoleh atau status lahan tersebut. Lahan yang dimaksud termasuk lahan yang terdaftar di Pajak Bumi Bangunan, luran Pembangunan Daerah, lahan bengkok, lahan serobotan, lahan rawa yang ditanami padi dan lahan bekas tanaman tahunan yang telah dijadikan sawah, baik yang ditanami padi, palawija atau tanaman semusim lainnya.
2. **Tegal/Kebun** adalah lahan pertanian bukan sawah (lahan kering) yang ditanami tanaman semusim atau tahunan dan terpisah dengan halaman sekitar rumah serta penggunaannya tidak berpindah pindah.
3. **Ladang/Huma** adalah lahan pertanian bukan sawah (lahan kering) yang biasanya ditanami tanaman semusim dan penggunaannya hanya semusim atau dua musim, kemudian akan ditinggalkan bila sudah tidak subur

TECHNICAL NOTES

1. **Wetland** is agricultural land that separated by small dykes to resist water, where the main crop is usually wetland paddy without considering where it is got from or the status of the land. It includes the land that is registered at land income tax office, regional development contribution, 'bengkok' land, illegal ownership, swamps for rice cultivation, and annual crop land mark that has been used as rice field, which are both planted with paddy, secondary crops or the other seasonal crops.
2. **Dry field/Garden** is an dryland (unirrigated land) which is planted with seasonal or annual crops and separately from the yard around the house without shifting
3. **Unirrigated agricultural field /Shifting cultivation land** is dryland (unirrigated land) that usually is cultivated for seasonal crops and utilized only for one or two seasons, then it will be left when it is not fertile (shifting).

lagi (berpindah-pindah).
Kemungkinan lahan ini beberapa tahun kemudian akan dikerjakan kembali jika sudah subur.

Maybe, this land will be used again in a few years if it has been fertile.

4. **Lahan yang sementara tidak diusahakan** adalah lahan yang biasanya diusahakan tetapi untuk sementara (lebih dari 1 (satu) tahun tetapi kurang dari atau sama dengan 2 (dua) tahun) tidak diusahakan, termasuk lahan sawah yang tidak diusahakan selama lebih dari 2 (dua) tahun.

4. **Temporarily unused land** is land that is regularly used but temporarily (more than a year but less or equal than two years) is unused, it includes wetland that is not cultivated more than two years.

5. Data pokok tanaman pangan yang dikumpulkan adalah luas panen dan produktivitas (hasil per hektar). Produksi tanaman pangan merupakan hasil perkalian antara luas panen dengan produktivitas. Pengumpulan data luas panen dilakukan setiap bulan dengan pendekatan area kecamatan di seluruh wilayah Indonesia. Pengumpulan data produktivitas dilakukan melalui pengukuran langsung pada plot ubinan berukuran 2½ m x 2½ m. Pengumpulan data produktivitas dilakukan setiap subround (empat bulanan) pada waktu panen petani.

5. *The main food crops data collected consists of harvested area and productivity (yield per hectare). Food crops production is generated by harvested area multiplied by productivity. The harvested area data is collected every month using sub district area approach in all sub district in Indonesia. The productivity data collection is conducted by a direct measurement in 2½m x 2½m crop cutting plot. The productivity measurement is conducted in every subround (four monthly) at the time when farmers are harvesting their crops.*

6. Data produksi padi dan palawija yang disajikan adalah dalam

6. *Production of paddy and secondary crops data are*

kuualitas: gabah kering giling (padi), pipilan kering (jagung), biji kering (kedelai dan kacang tanah), dan umbi basah (ubi kayu dan ubi jalar).

presented in the form of: dry unhusked rice (paddy), dry loose maize (maize), dry shells crops (soybeans and peanuts), and fresh roots (cassava and sweet potatoes).

7. Tanaman sayuran dan buah-buahan semusim

Tanaman sayuran semusim adalah tanaman sumber vitamin, garam mineral dan lain-lain yang dikonsumsi dari bagian tanaman yang berupa daun, bunga, buah, dan umbinya, yang berumur kurang dari satu tahun.

Tanaman buah-buahan semusim adalah tanaman sumber vitamin, garam mineral, dan lain-lain yang dikonsumsi dari bagian tanaman yang berupa buah, berumur kurang dari satu tahun, tidak berbentuk pohon/rumpun tetapi menjalar dan berbatang lunak.

7. *Seasonal vegetable and fruit plants*

Seasonal vegetable plants are plants which are the sources of vitamin, mineral salt, etc, consumed from the part of the plant in the form of leaf, flower, fruit, and root with the age of less than one year.

Seasonal fruit plants are plants which are the sources of vitamin, mineral salt, etc, consumed from the part of the plant in the form of fruits. These plants are creeps with the age of less than one year.

8. Tanaman buah-buahan dan sayuran tahunan

Tanaman buah-buahan tahunan adalah tanaman sumber vitamin, garam mineral, dan lain-lain yang dikonsumsi dari bagian tanaman yang berupa buah dan merupakan tanaman tahunan.

Tanaman sayuran tahunan adalah tanaman sumber vitamin, garam

8. *Annual fruit and vegetable plants*

Annual fruit plants are plants which are the sources of vitamin, contained mineral salt, etc, consumed from the part of plant in the form of fruit and more than one year of age.

Annual vegetable plants are plants which are the sources of vitamin, contained mineral salt, etc,

mineral, dan lain-lain yang dikonsumsi dari bagian tanaman yang berupa daun dan atau buah yang berumur lebih dari satu tahun.

9. **Luas panen tanaman hortikultura** adalah luas tanaman sayuran, buah-buahan, biofarmaka, dan tanaman hias yang diambil hasilnya/dipanen pada periode pelaporan.

10. **Luas panen untuk tanaman sayuran** adalah luas tanaman yang dipanen sekaligus/habis/dibongkar dan luas tanaman yang dipanen berkali-kali (lebih dari satu kali)/belum habis.

Tanaman yang dipanen sekaligus/habis/dibongkar adalah tanaman yang sehabis panen langsung dibongkar/dicabut, terdiri dari bawang merah, bawang putih, bawang daun, kentang, kol/kubis, kembang kol, petsai/sawi, wortel, lobak, dan kacang merah.

Tanaman yang dipanen berkali-kali (lebih dari satu kali)/belum habis adalah tanaman yang pemanenannya lebih dari satu kali dan biasanya dibongkar apabila panen terakhir sudah tidak memadai lagi, terdiri dari: kacang panjang, cabe besar, cabe rawit, jamur, tomat, terung, buncis, ketimun, labu siam, kangkung,

consumed from the part of the plant in the form of vegetable and more than one year of age.

9. **Harvested area of horticulture** is area which vegetable, fruit, medicinal and ornamental plant of crop harvested during the period of report.

10. **Harvested area of vegetables** is area of entirely plant harvested/demolished and plant harvested several times/undemolished.

Entirely plants harvested/demolished are plants usually harvested once and demolished to be substituted by other plants, consisting of: shallots, garlic, leeks, potato, cabbage, cauli flower, mustard green, carrots, chinese radish, and red kidney beans.

Plants harvested several times/undemolished are plants usually harvested more than once and demolished in the case that the last harvest was economically not profitable. They consist of : yard long beans, chili, small chili, mushroom, tomatoes, egg plant, french beans, cucumber, pumpkin/chajota, swamp cabbage, spinach, melon, watermelon, and

bayam, melon, semangka, dan blewah.

blewah .

11. Produksi hortikultura adalah hasil menurut bentuk produk dari setiap tanaman sayuran, buah-buahan, biofarmaka dan tanaman hias yang diambil berdasarkan luas yang dipanen/tanaman yang menghasilkan pada bulan/triwulan laporan.
 12. Penghitungan luas tanaman perkebunan besar adalah pada keadaan akhir tahun dan tidak termasuk yang luasnya kurang dari 5 hektar.
 13. Bentuk produksi perkebunan adalah; karet kering (karet), daun kering (teh dan tembakau), biji kering (kopi dan coklat), kulit kering (kayu manis dan kina), serat kering (rami), bunga kering (cengkeh), refined sugar (tebu dari perkebunan besar), gula mangkok (tebu dari perkebunan rakyat), ekivalen kopra (kopra), biji dan bunga (pala) serta minyak daun (sereh).
 14. Rumah Tangga Perikanan Tangkap adalah rumah tangga yang melakukan kegiatan penangkapan ikan/binatang air lainnya/tanaman air dengan tujuan sebagian/seluruh
11. *Horticulture production is the standard production quantity form of vegetable, fruit, medicinal and ornamental plant based on harvested area/the number of production plants reported monthly/quarterly.*
 12. *Planted areas of estates refer to condition at the end of the year, and exclude areas less than 5 hectares.*
 13. *Production of estates crops are follows: dry rubber (rubber); dry leaves (tea and tobacco); dry beans (coffee and cocoa); dry bark (cassia vera and cinchona); dry fibre (rosella); dry flowers/buds (cloves); refined sugar (sugar cane from estate); cup sugar (sugar cane from smallholders); copra (copra); seeds and buds (nutmeg); and leaf oil (citronella).*
 14. *A capture fishery household is a household conducting activities in catching fishes/other aquatic animals/aquatic plants, for which the products are wholly or partly to*

AGRICULTURE

hasilnya untuk dijual.

15. Rumah Tangga Perikanan Budidaya adalah rumah tangga yang melakukan kegiatan budidaya ikan/binatang air lainnya/tanaman air dengan tujuan sebagian/seluruh hasilnya untuk dijual.

be sold.

15. *An aquaculture fishery household is a household conducting activities in culturing fishes/other aquatic animals/aquatic plants, for which the products are wholly or partly to be sold. different types of parameters.*

ULASAN**DESCRIPTION**

Pada tahun 2017, luas lahan sawah di Kecamatan Pondok Kelapa yaitu 1.115 hektar. Sedangkan luas lahan tegal/kebun sebesar 1.204 hektar, ladang/huma sebesar 200 hektar, dan lahan yang sementara tidak diusahakan sebesar 200 hektar.

Sedangkan, luas panen padi sawah di Kecamatan Pondok Kelapa pada tahun 2017 mencapai 1.499,92 hektar dan padi ladang 305 hektar. Untuk luas panen komoditi palawija (kedelai) sebesar 0 hektar, komoditi palawija (kacang hijau) 0 hektar, komoditi palawija (ubi kayu) 90 hektar dan komoditi palawija (ubi jalar) 9 hektar.

Selain tanaman padi dan palawija, Kecamatan Pondok Kelapa juga mempunyai keragaman produksi tanaman hortikultura seperti sayuran dan buah-buahan. Pada tahun 2017, terdapat 14 komoditi tanaman sayuran dan 16 komoditi buah-buahan. Total luas panen tanaman sayuran mencapai 287 hektar dengan produksi sebesar 1.819 kwintal. Sedangkan total produksi buah-buahan sebesar 0 kwintal.

Dukungan luas wilayah dan kondisi lahan di Kabupaten Bengkulu Tengah terhadap komoditas tanaman perkebunan menjadikan wilayah ini banyak yang dimanfaatkan sebagai

In 2017, area of wetland in Pondok Kelapa Subdistrict 1,115 hectar. Area of dry field/garden reaches 1,204 hectares, shifting cultivation reaches 200 hectares, and land and temporarily unused land reaches 200 hectares.

While, harvested area of paddy in Pondok Kelapa Subdistrict in 2017 reaches 1,499,92 hectar and the field paddy harvested area reaches 305 hectar. For the harvested area of soybean reaches 0 hectar, mugbean 8 hectar, cassava 0 hectar, sweet potato 9 hectar.

In addition to paddies and crops, Pondok Kelapa Subdistrict also has a diversity of horticultural crop production such as vegetables and fruits. In 2017, there are 14 vegetables commodities and 16 fruits commodities. The total harvested area of vegetables reaches 287 hectares with a production of 1.819 kuintal. While total production of fruits is 0 kuintal.

The supports from the area and condition of the land in Pondok Kelapa Subdistrict on plantation crops make this area used very much as plantation land. Commodities produced are palm oil, rubber, coffee, etc. In 2017, palm oil and rubber are the leading commodities with production of 2.865 ton and 1.144 ton.

AGRICULTURE

lahan perkebunan. Komoditi yang dihasilkan antara lain kelapa sawit, karet, kopi, dan lain-lain. Pada tahun 2017, kelapa sawit dan karet merupakan komoditas unggulan dengan produksi masing-masing 2.865 dan ton 1.144 ton.

Hewan ternak dibagi dalam dua kelompok yaitu ternak besar dan ternak kecil serta unggas. Hewan yang masuk kategori ternak besar adalah sapi potong dan kerbau. Sedangkan hewan yang masuk kategori ternak kecil dan unggas adalah kambing, domba, babi, itik, ayam ras, dan ayam kampung. Secara umum, populasi ternak besar mengalami peningkatan dari tahun sebelumnya. Tahun 2017 populasi sapi potong sebanyak 2.525 ekor dan kerbau 70 ekor. Sedangkan populasi ternak kecil dan unggas masing-masing adalah 1.732 ekor dan 355.002 ekor.

The livestock are divided into two groups: large livestock, small livestock and poultry. Animals categorized as large livestock are beef cattle and buffalo. While the animals categorized as small livestock and poultry are goats, sheep, pigs, ducks, broilers and layers, and organic chicken. In general, the population of large livestock has increased if compared to the previous year. In 2017 the population of beef cattle are 2,525 heads and buffalo are 70 heads. While the population of small livestock and poultry, respectively 1,732 and 355,002 heads, respectively.

Gambar 6 Populasi Ternak Besar di Kecamatan Pondok Kelapa (ekor),
Picture 2017
*Livestock Population in Pondok Kelapa Subdistrict (heads),
2017*



5.1 TANAMAN PANGAN/FOOD CROPS

Tabel 5.1.1 Luas Lahan Sawah Menurut Jenis Pengairan di Kecamatan Pondok Kelapa (hektar), 2017
Area of Wetland by Type of Irrigation in Pondok Kelapa Subdistrict (hectar), 2017

| | Jenis Pengairan Type of Irrigation | Luas Lahan Sawah Area of Wetland |
|----|---|---|
| | (1) | (2) |
| 1. | Irigasi/Irrigation | 150 |
| 2. | Non Irigasi/Non Irrigation | 965 |
| | Jumlah/Total | 1.115 |

Sumber/Source: Laporan Statistik Pertanian Tanaman Pangan, Penggunaan Lahan/Statistic Report of Food Crops, Land Utilization

Tabel 5.1.2 Luas Lahan Tegal/Kebun, Ladang/Huma, dan Lahan yang Sementara Tidak Diusahakan di Kecamatan Pondok Kelapa (hektar), 2017
Area of Dry Field/Garden, Shifting Cultivation, Land and Temporarily Unused Land in Pondok Kelapa Subdistrict (hectar), 2017

| Jenis Pengairan <i>Type of Irrigation</i> | | Luas Lahan <i>Area</i> |
|--|---|---------------------------|
| (1) | | (2) |
| 1. | Tegal (Kebun)/ <i>Dry Field (Garden)</i> | 1.204 |
| 2. | Ladang (Huma)/ <i>Shifting Cultivation</i> | 200 |
| 3. | Sementara Tidak Diusahakan/ <i>Temporarily Unused</i> | 200 |

Sumber/*Source*: Laporan Statistik Pertanian Tanaman Pangan, Penggunaan Lahan/*Statistic Report of Food Crops, Land Utilization*

Tabel 5.1.3 Luas Panen Padi Sawah dan Padi Ladang di Kecamatan Pondok Kelapa (hektar), 2017
Table Harvested Area of Wetland and Dryland Paddy in Pondok Kelapa Subdistrict (hectar), 2017

| | Jenis Padi Type of Paddy | Luas Panen Harvested Area |
|----|-----------------------------|------------------------------|
| | (1) | (2) |
| 1. | Padi Sawah/Wetland Paddy | 1.499,90 |
| 2. | Padi Ladang/Dryland Paddy | 305 |

Sumber/Source: Laporan Statistik Pertanian Tanaman Pangan, Penggunaan Lahan/Statistic Report of Food Crops, Land Utilization

Tabel 5.1.4 Luas Panen Jagung, Kedelai, Kacang Tanah, Kacang Hijau, Ubi Kayu, Ubi Jalar di Kecamatan Pondok Kelapa (hektar), 2017
Harvested Area of Maize, Soybean, Peanut, Mungbean, Cassava, and Sweet Potato in Pondok Kelapa Subdistrict (hectar), 2017

| Jenis Palawija <i>Type of Palawija</i> | | Luas Panen <i>Harvested Area</i> |
|---|--------------------------------|-------------------------------------|
| (1) | | (2) |
| 1. | Jagung/ <i>Maize</i> | 343,4 |
| 2. | Kedelai/ <i>Soybean</i> | - |
| 3. | Kacang Tanah/ <i>Peanut</i> | 4 |
| 4. | Kacang Hijau/ <i>Mugbean</i> | - |
| 5. | Ubi Kayu/ <i>Cassava</i> | 90 |
| 6. | Ubi Jalar/ <i>Sweet Potato</i> | 9 |

Sumber/Source: Laporan Statistik Pertanian Tanaman Pangan, Penggunaan Lahan/*Statistic Report of Food Crops, Land Utilization*

5.2 HORTIKULTURA/HORTICULTURE

Tabel 5.2.1 Luas Panen Tanaman Sayuran Menurut Jenis Sayuran di Kecamatan Pondok Kelapa (hektar), 2017
Table **Harvested Area of Vegetables by Kind of Plant in Pondok Kelapa Subdistrict(hectar), 2017**

| Jenis Sayuran <i>Kind of Plant</i> | | Luas Panen (hektar) <i>Harvested area (hectar)</i> |
|---------------------------------------|----------------|---|
| (1) | | (2) |
| 1. | Kacang Panjang | 5 |
| 2. | Cabai | 6 |
| 3. | Tomat | 5 |
| 4. | Terung | 5 |
| 5. | Timun | 4 |
| 6. | Blewah | 2 |
| 7. | Kangkung | 4 |
| 8. | Bayam | 3 |

Sumber/Source: Dinas Pertanian Melalui Survei Pertanian Hortikultura/Agriculture Departement Through Agriculture Survey for Horticultura

Tabel 5.2.2 **Produksi Tanaman Sayuran Menurut Jenis Sayuran di Kecamatan Pondok Kelapa (kwintal), 2017**
Table **Production of Vegetables by Kind of Plant in Pondok Kelapa Subdistrict (kwintal), 2017**

| Jenis Sayuran <i>Kind of Plant</i> | | Produksi (kwintal) <i>Production (kwintal)</i> |
|---------------------------------------|----------------|---|
| (1) | | (2) |
| 1. | Kacang Panjang | 42 |
| 2. | Cabai | 1.92 |
| 3. | Tomat | 84 |
| 4. | Terung | 42 |
| 5. | Timun | 30 |
| 6. | Blewah | 20 |
| 7. | Kangkung | 47 |
| 8. | Bayam | 25 |

Sumber/Source: Dinas Pertanian Melalui Survei Pertanian Hortikultura/Agriculture Departement Through Agriculture Survey for Horticultura

Tabel 5.2.3 Luas Penanaman Baru Tanaman Sayuran Menurut Jenis Sayuran di Kecamatan Pondok Kelapa (hektar), 2017
New Planted Area of Vegetables by Kind of Plant in Pondok Kelapa Subdistrict (hectar), 2017

| Jenis Sayuran <i>Kind of Plant</i> | | Luas Penanaman Baru (hektar) <i>New Planted Area (hectar)</i> |
|---------------------------------------|-----|--|
| (1) | (2) | |
| 1. Kacang Panjang | 4 | |
| 2. Cabai | 6 | |
| 3. Tomat | 2 | |
| 4. Terung | 2 | |
| 5. Timun | - | |
| 6. Labu Siam | - | |
| 7. Kangkung | - | |
| 8. Bayam | - | |

Sumber/Source: Dinas Pertanian Melalui Survei Pertanian Hortikultura/Agriculture Departement Through Agriculture Survey for Horticultura

5.3 PERKEBUNAN/*ESTATE CROPS*

Tabel 5.3.1 Luas Tanaman, Produksi dan Jumlah Petani Perkebunan Menurut Jenis Tanaman di Kecamatan Pondok Kelapa, 2017
Planted Area, Production and the Number of Plantation Farmers of Estate Crops by Kind of Crop in Pondok Kelapa Subdistrict, 2017

| Jenis Tanaman <i>Kind of Crop</i> | Luas Tanaman (hektar) <i>Planted Area (hectar)</i> | | | Produksi <i>Production</i> (ton) | Jumlah Petani <i>Number</i> <i>of Plantation</i> <i>Farmers</i> |
|--|---|-----------------|-------------------------|--|---|
| | TBM ¹ | TM ² | TTM/ TR ³ | | |
| (1) | (2) | (3) | (4) | (5) | (6) |
| 1. Karet/ <i>Rubber</i> | 145 | 1 934 | - | 1 144 | 688 |
| 2. Kopi Robusta/ <i>Robusta Coffee</i> | - | 163 | - | 122 | 114 |
| 3. Kopi Arabika/ <i>Arabica Coffee</i> | - | - | - | - | - |
| 4. Kelapa Dalam/ <i>Coconut</i> | 30 | 272 | - | 332 | 818 |
| 5. Kelapa Sawit/ <i>Palm Oil</i> | 247 | 765 | - | 2 865 | 892 |
| 6. Kakao/ <i>Cocoa</i> | 22 | 39 | - | 33 | 100 |
| 7. Lada/ <i>Pepper</i> | - | - | - | - | - |
| 8. Kayu Manis/ <i>Cinnamon</i> | - | - | - | - | - |
| 9. Kapuk/ <i>Cottonseed</i> | - | - | - | - | - |
| 10. Pinang/ <i>Sirlain</i> | - | - | - | - | - |
| 11. Aren/ <i>Sugar Palm</i> | - | - | - | - | - |
| 12. Pala/ <i>Nutmeg</i> | - | - | - | - | - |
| 13. Kemiri/ <i>Candlenut</i> | - | - | - | - | - |

Sumber/*Source*: Dinas Pertanian, Perkebunan dan Peternakan Kabupaten Bengkulu Tengah/*Agriculture, Estate Crops and Livestock Department of Bengkulu Tengah Regency*

5.4 PETERNAKAN/LIVES STOCK

Tabel 5.4.1 Populasi Ternak Menurut Jenis Ternak di Kecamatan Pondok Kelapa (ekor), 2017
Table Livestock Population by Kind of Livestock in Pondok Kelapa Subdistrict (head), 2017

| Jenis Ternak <i>Kind of Livestock</i> | | Populasi (ekor) <i>Population (head)</i> |
|--|---------------------------------|---|
| (1) | | (2) |
| 1. | Sapi Potong/ <i>Beef Cattle</i> | 2.625 |
| 2. | Kerbau/ <i>Buffalo</i> | 70 |
| 3. | Kambing/ <i>Goat</i> | 562 |
| 4. | Domba/ <i>Sheep</i> | 76 |
| 5. | Babi/ <i>Pig</i> | - |

Sumber/*Source*: Dinas Pertanian, Perkebunan dan Peternakan Kabupaten Bengkulu Tengah/*Agriculture, Estate Crops and Livestock Department of Bengkulu Tengah Regency*

Tabel 5.4.2 Populasi Unggas Menurut Jenis Unggas di Kecamatan Pondok Kelapa, 2017
Table *Poultry Population by Kind of Poultry in Pondok Kelapa Subdistrict, 2017*

| Jenis Unggas <i>Kind of Poultry</i> | | Populasi (ekor) <i>Population (head)</i> |
|--|--|---|
| (1) | | (2) |
| 1. | Ayam Kampung/ <i>Native Chicken</i> | 9 100 |
| 2. | Ayam Petelur/ <i>Layer</i> | 500 |
| 3. | Ayam Pedaging/ <i>Broiler</i> | 39 000 |
| 5. | Itik/Itik Manila/ <i>Duck/Muscovy Duck</i> | 133 |

Sumber/*Source*: Dinas Pertanian, Perkebunan dan Peternakan Kabupaten Bengkulu Tengah/*Agriculture, Estate Crops and Livestock Department of Bengkulu Tengah Regency*

5.5 PERIKANAN/FISHERY

Tabel 5.5.1 Luas Area Produksi, Produksi, Nilai dan Jumlah Rumah Tangga Perikanan Tangkap dan Darat Menurut Jenisnya di Kecamatan Pondok Kelapa, 2017
The Harvested Area, Production, Value and Number of Households of Fish Capture by Type in Pondok Kelapa Subdistrict, 2017

| | Jenis Type | Area Produksi (ha) Harvested Area (ha) | Produksi Production (ton) | Nilai/Value (000 Rp.) | Jumlah Rumah Tangga Number of Households |
|----|---------------------------------|---|---------------------------|-----------------------|--|
| | (1) | (2) | (3) | (4) | (5) |
| 1. | Perikanan Laut/Marine Fisheries | - | 1.096,00 | 30.843,78 | 1090 |
| 2. | Perairan Umum/Inland Water | 194,70 | 4,590 | 68.850,00 | 72 |
| 3. | Kolam/Fresh Water Pond | 128 | 48 | 980.000 | 120 |
| 4. | Tebat Teknis/Technical Dam | 15 | 2 | 40.000 | 30 |
| 5. | Perikanan Sawah/Fishery | 15 | 4 | 10.000 | 20 |
| 6. | Tambak/Brackish Water Pond | 185 | 4.23 | 473.725,00 | 4 |

Sumber/Source: Dinas Ketahanan Pangan dan Perikanan Kabupaten Bengkulu Tengah/Regional Office of Food Security and Fisheries of Bengkulu Tengah Regency

Tabel 5.5.2 Jumlah Perahu/Kapal Menurut Kecamatan dan Jenis Kapal di Kecamatan Pondok Kelapa, 2017
Number of Fishing Boats by Subdistrict and Type of Boat in Pondok Kelapa Subdistrict, 2017

| | Jenis Type | Jumlah Total |
|---|--|-------------------------|
| | (1) | (2) |
| 1 | Perahu Tanpa Motor/ <i>Man Powered Boat</i> | 71 |
| 2 | Perahu Motor Tempel/ <i>Outboard Motorboat</i> | 95 |
| 3 | Perahu Motor/ <i>Inboard Motorboat</i> | 138 |

Sumber/*Source*: Dinas Ketahanan Pangan dan Perikanan Kabupaten Bengkulu Tengah/*Regional Office of Food Security and Fisheries of Bengkulu Tengah Regency*

Tabel 5.5.3 Banyaknya Kapal Penangkap Ikan Menurut Jenis Alat Tangkap di Kecamatan Pondok Kelapa, 2017
The Number of Boats Deep Sea Fishing by Type of Fishing Gear in Pondok Kelapa Subdistrict, 2017

| Jenis Alat Tangkap <i>Type of Fishing</i> | | Banyaknya Kapal Penangkap Ikan <i>The Number of Boats Deep Sea Fishing</i> |
|---|-----|--|
| (1) | (2) | |
| 1. Payang/ <i>Payang</i> | | 6 |
| 2. Pukat Pantai/ <i>Beach Trawl</i> | | 168 |
| 3. Jaring Insang/ <i>Gillnet</i> | | 4 800 |
| 4. Trambel/ <i>Trambel</i> | | 200 |
| 5. Pancing/ <i>Hook and Line</i> | | 110 |
| 6. Lainnya/ <i>Others</i> | | 384 |

Sumber/*Source*: Dinas Ketahanan Pangan dan Perikanan Kabupaten Bengkulu Tengah/*Regional Office of Food Security and Fisheries of Bengkulu Tengah Regency*

BAB
Chapter

TRANSPORTASI

Transportation

6

<https://bengkulutengahkab.bps.go.id>

PENJELASAN TEKNIS

1. Pengumpulan data industri besar dan sedang dilakukan melalui Survei Industri Besar dan Sedang yang dilaksanakan setiap tahun secara lengkap (sensus) sejak tahun 1975. Survei Industri Besar dan Sedang mencakup semua perusahaan industri yang mempunyai tenaga kerja 20 orang atau lebih dengan menggunakan kuesioner II A.
2. Klasifikasi industri yang digunakan dalam survei ini berdasar kepada Klasifikasi Baku Lapangan Usaha Indonesia (KBLI). KBLI adalah klasifikasi lapangan usaha yang berdasar kepada *International Standard Industrial Classification of All Economic Activities* (ISIC) revisi 4 yang telah disesuaikan dengan kondisi Indonesia.
3. **Industri manufaktur** adalah suatu kegiatan ekonomi yang melakukan kegiatan mengubah suatu barang dasar secara mekanis, kimia, atau dengan tangan sehingga menjadi barang jadi/setengah jadi, dan atau barang yang kurang nilainya menjadi barang yang lebih tinggi nilainya, dan sifatnya lebih dekat kepada pemakai akhir. Termasuk dalam kegiatan ini adalah jasa industri

TECHNICAL NOTES

1. *Data collection of large and medium scale manufacturing is conducted through The Large and Medium Manufacturing Establishment Survey that has been done annually for all industries (census) since 1975. Large and Medium Manufacturing Establishment Survey covers all manufactures/industries with 20 workers or more by questionnaire II A.*
2. *The industrial clasifiction adopted in this survey refers to the Klasifikasi Baku Lapangan Usaha Indonesia (KBLI). KBLI is classification of economic activities based on the International Standard Industrial Classification of All Economic Activities (ISIC rev 4) that has been modified according to the local condition in Indonesia.*
3. **Manufacturing industry** is defined as an economic activity processing basic goods mechanically, chemicals or manually into final or intermediate goods. It is also defined as processing of lower value goods into higher value goods as final or intermediate products. The activities also include services for manufacturing and assembling.

MANUFACTURING INDUSTRY

dan pekerjaan perakitan.

4. **Jasa industri** adalah kegiatan industri yang melayani keperluan pihak lain. Pada kegiatan ini bahan baku disediakan oleh pihak lain sedangkan pihak pengolah hanya melakukan pengolahannya dengan mendapat imbalan sebagai balas jasa (upah maklon).
4. **Services for manufacturing** is defined as a manufacturing activity which serving other manufacturing establishments. In this case, raw materials are supplied by others while the workers are paid as a compensation for processing raw materials.
5. **Perusahaan atau usaha industri** adalah suatu unit (kesatuan) usaha yang melakukan kegiatan ekonomi, bertujuan menghasilkan barang atau jasa, terletak pada suatu bangunan atau lokasi tertentu, dan mempunyai catatan administrasi tersendiri mengenai produksi dan struktur biaya serta ada seorang atau lebih yang bertanggung jawab atas usaha tersebut.
5. **Manufacturing Establishment** is defined as a production unit engaged in economic activity, producing goods or services, located in a building or in a certain location, keeping a business record concerning the production and cost structure, and having a person or more that are responsible to those activities.
6. Industri manufaktur dikelompokkan ke dalam 4 golongan berdasarkan banyaknya pekerja, yaitu: industri besar (100 orang pekerja atau lebih), industri sedang/menengah (20–99 orang pekerja), industri kecil (5–19 orang pekerja), dan industri mikro (1–4 orang pekerja).
6. *Manufacturing industries are categorized into four groups, based on the number of employees: large scale manufacturing (100 employees or more), medium scale manufacturing (20–99 employees), small scale manufacturing (5–19 employees), and micro industry (1–4 employees).*

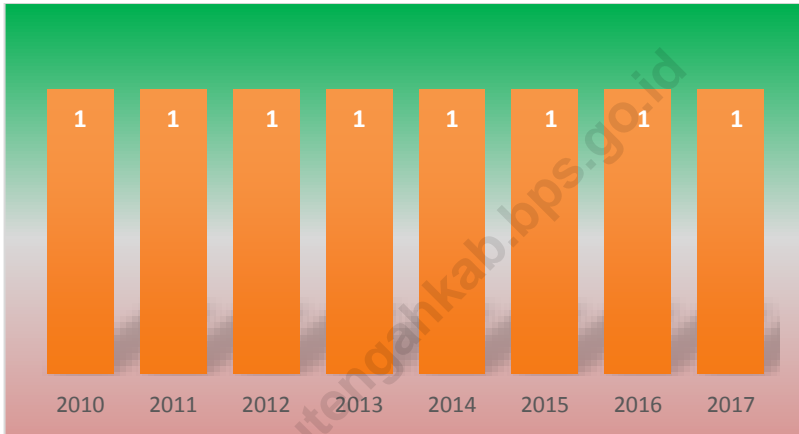
ULASAN

Klasifikasi industri pengolahan dibagi kedalam 4 (empat) kategori berdasarkan jumlah tenaga kerja, yaitu industri besar, jika jumlah pekerjanya lebih dari 100 orang, industri sedang jika jumlah pekerjanya antara 20 hingga 99 orang. Sementara jika suatu industri mempekerjakan antara 5-19 orang maka diklasifikasikan sebagai industri kecil. Sedangkan jika jumlah pekerjanya 1 hingga 4 orang, diklasifikasikan sebagai industri kerajinan rumah tangga. Pada tahun 2017 di Kecamatan Pondok Kelapa terdapat 1 industri besar/sedang.

DESCRIPTION

The classification of processing industry is divided into four (4) categories based on the number of employees, namely a big-scale industry, if the number of employees is more than 100 people, a medium-scale industry if the number of employees is between 20 and 99 people. Meanwhile, if an industry employs 5 to 19 people, it is classified as a small-scale industry. Whereas, if the number of employees is 1 to 4 people, it is classified as a household handicraft industry. In 2017 in Pondok Kelapa Subdistrict, there are 1 large/small-scale industries.

Gambar 7 Jumlah Perusahaan Industri Besar Sedang di Kecamatan Pondok Kelapa, 2010-2017
Picture Number of Establishment large-small-scale industries in Pondok Kelapa Subdistrict, 2010-2017



Tabel 6.1. Jumlah Perusahaan, Tenaga Kerja, Investasi, dan Nilai Produksi di Kecamatan Pondok Kelapa 2017
Number of Establishment, Employees, Investment, and Production Value in Pondok Kelapa Subdistrict, 2017

| Kecamatan <i>Subdistrict</i> | Uraian <i>illustration</i> |
|---------------------------------|-------------------------------|
| (1) | (2) |
| 1. Perusahaan | 1 |
| 2. Tenaga Kerja | 688 |
| 3. Investasi | ... |
| 4. Nilai Produksi | ... |
| 5. Permodalan | Swasta Nasional |
| 6. Nilai Produksi | 383 772,23 |

Sumber/Source: Survei Perusahaan Manufaktur Tahunan/*Annual Manufacturing Establishment Survey*

Jumlah Hotel dan Akomodasi Lain
di Kecamatan Pondok Kelapa
ada 4

Pantai Sungai Suci Objek
Wisata di Kecamatan
Pondok Kelapa



<https://bengkulu.ac.id>

PENJELASAN TEKNIS

1. **Wisatawan mancanegara** (wisman) ialah setiap pengunjung yang mengunjungi suatu negara di luar tempat tinggalnya, didorong oleh satu atau beberapa keperluan tanpa bermaksud memperoleh penghasilan di tempat yang dikunjungi dan lamanya kunjungan tersebut tidak lebih dari satu tahun (12 bulan). Definisi ini mencakup 2 (dua) kategori wisatawan mancanegara, yaitu :
 - a. Wisatawan (turis) ialah setiap pengunjung seperti definisi di atas yang tinggal paling sedikit 24 jam, akan tetapi tidak lebih dari 1 (satu) tahun di tempat yang dikunjungi, dengan maksud antara lain: berlibur, rekreasi, olah raga, bisnis, menghadiri pertemuan, studi, dan kunjungan dengan alasan kesehatan.
 - b. *Excursionist* ialah setiap pengunjung seperti definisi di atas yang tinggal kurang dari 24 jam di tempat yang dikunjungi (termasuk "Cruise passengers"). *Cruise Passengers* ialah setiap pengunjung yang tiba di suatu negara di mana mereka tidak

TECHNICAL NOTES

1. *An International Visitor* is any person visiting a country other than his usual place of residence for any reason other than for earning income in the country visited, and the length of stay is no more than one year (12 months). This definition covers two categories of foreign visitors, namely :
 - a. "Tourist" is any visitor staying for at least 24 hours, but no more than one year, in the country visited, with the intention of visiting, and for any of these purposes: Pleasure, recreation and sports, Business, visiting friends and relatives, missions, attending meetings, conferences, visit for health reasons and study.
 - b. "Excursionist" is any visitor staying less than 24 hours in the country visited including, "Cruise Passengers", i.e. visitors arriving in a country without staying in any accommodation available in the visited country.

menginap di akomodasi yang tersedia di negara tersebut, misalnya dengan kapal laut.

2. **Rata-rata lama tinggal** adalah rata-rata waktu tinggal wisatawan mancanegara di Indonesia untuk satu kali kunjungan.
 3. Usaha penyediaan akomodasi adalah usaha yang menyediakan pelayanan penginapan yang dapat dilengkapi dengan pelayanan pariwisata lainnya. Usaha penyediaan akomodasi dapat berupa hotel, vila, pondok wisata, bumi perkemahan, persinggahan karavan, dan akomodasi lainnya yang digunakan untuk tujuan pariwisata.
 4. **Hotel** adalah penyediaan akomodasi secara harian berupa kamar-kamar di dalam satu bangunan yang dapat dilengkapi dengan jasa pelayanan makan dan minum, kegiatan hiburan dan atau fasilitas lainnya. Hotel terdiri dari hotel berbintang dan hotel non- bintang.
 5. **Hotel bintang** adalah usaha penyediaan jasa pelayanan penginapan, makan minum serta jasa lainnya bagi umum dengan menggunakan sebagian atau
2. *Average length of stay is the average stay duration of foreign visitor in Indonesia for one trip.*
 3. *The business of providing accommodation is a business that provides specialty services that can be equipped with other tourism services. It includes hotel, villa, cottage, camping, caravan stop, and other accommodation that are used for tourism purposes.*
 4. *Hotel is a daily supply of accommodation rooms within a building which can be equipped with eating and drinking services, entertainment activities and/or other facilities. Hotel consists of a classified hotel and a non-classified hotel.*
 5. *A star hotel is the business of providing an accommodation, eating and drinking as well as other services for the public by using a building or a part of a building. It is*

seluruh bangunan. Usaha ini dikelola secara komersial serta memenuhi ketentuan persyaratan sebagai hotel bintang (termasuk berlian) yang ditetapkan dalam surat keputusan instansi yang membinanya. Misalnya hotel bintang lima, hotel bintang empat dan seterusnya.

managed commercially and meets specified requirements as a star hotel (including diamonds) set forth in the decree of fostering agency. For example, five star hotel, four star hotel, and so on.

6. **Tingkat penghunian kamar hotel** adalah persentase banyaknya malam kamar yang dihuni terhadap banyaknya malam kamar yang tersedia.
7. **Rata-rata lamanya tamu menginap** adalah banyaknya malam tempat tidur yang terpakai (malam tamu) dengan banyaknya tamu yang menginap di hotel atau akomodasi lainnya.

6. **Room occupancy rate** is the number of room-nights occupied divided by the number of room-nights available, multiplied by 100 percent.
7. **Average length of stay** is the number of bed-nights used (guest night) divided by the number of guests coming to spend the night at the accommodation.

ULASAN

Hotel merupakan salah satu tempat yang digunakan untuk singgah para wisatawan. Jenis hotel yang ada di Kecamatan Pondok Kelapa yaitu type non bintang (melati). Tahun 2017, jumlah hotel di Kecamatan Pondok Kelapa sebanyak 4 hotel yang terletak di desa Pekik Nyaring dan desa Pasar Pedati. Selain Hotel ada juga Rumah Tamu/Guest House.

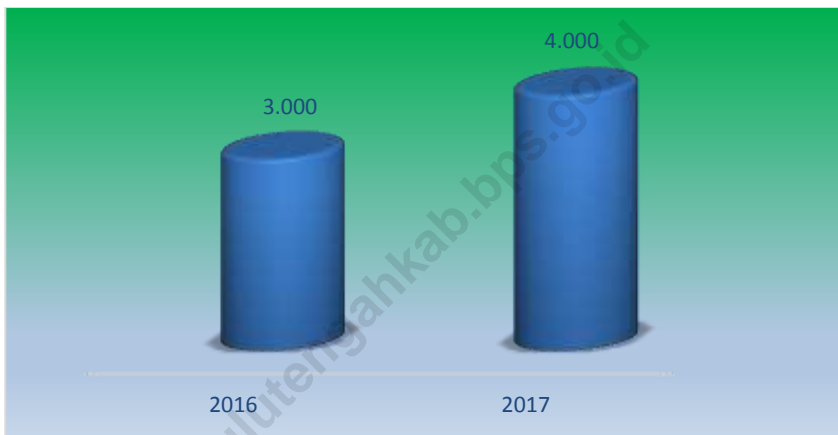
Tempat pariwisata yang cukup menarik di Kecamatan Pondok Kelapa adalah Pantai Sungai Suci yang terletak di desa Pasar Pedati. Selain itu, pada tahun 2017 telah dibuka arena outbound di desa Pasar Pedati yang letaknya dekat dengan Pantai Sungai Suci.

DESCRIPTION

Hotel is one of the places the tourists use to stay over. The hotels in PONDOK Kelapa Subdistrict consist of non-star hotels (melati). In 2017, the number of hotels in Bengkulu Tengah Regency is 4, in Pasar Pedati village and Pekik Nyaring Village. Beside Hotel there is guest house.

The interest tourism place in Pondok Kelapa Subdistrict is Sungai Suci Beach at Pasar Pedati village. Beside that, in 2017 was opened attraction area at Pasar Pedati village near from Sungai Suci Beach.

Gambar 8 Jumlah Hotel di Kecamatan Pondok Kelapa, 2016 dan 2017
Picture **Number of Hotel Pondok Kelapa Subdistrict, 2016 and 2017**



7.1. HOTEL/HOTEL

Tabel 7.1.1. Jumlah Hotel dan Akomodasi Lainnya Menurut Klasifikasi Kecamatan Pondok Kelapa , 2016–2017
Number of Hotel and Other Accomodations by Classification in Pondok Kelapa Subdistrict , 2016–2017

| | Desa Subdistrict | Hotel Hotels | | Kamar Rooms | |
|-----|---------------------|-----------------|------|----------------|------|
| | | 2016 | 2017 | 2016 | 2017 |
| | | (1) | (2) | (3) | (4) |
| 1. | Pekik Nyaring | 2 | 2 | ... | ... |
| 2. | Srikunco | - | - | ... | ... |
| 3. | Panca Mukti | - | - | ... | ... |
| 4. | Srikaton | - | - | ... | ... |
| 5. | Pasar Pedati | 2 | 2 | ... | ... |
| 6. | Talang Pauh | - | - | ... | ... |
| 7. | Sidodadi | - | - | ... | ... |
| 8. | Talang Boseng | - | - | ... | ... |
| 9. | Kembang Ayun | - | - | ... | ... |
| 10. | Pagar Dewa | - | - | ... | ... |
| 11. | Sidorejo | - | - | ... | ... |
| 12. | Sunda Kelapa | - | - | ... | ... |
| 13. | Pondok Kelapa | - | - | ... | ... |
| 14. | Padang Betuah | - | - | ... | ... |
| 15. | Bintang Selatan | - | - | ... | ... |
| 16. | Abu Sakim | - | - | ... | ... |
| 17. | Harapan | - | - | ... | ... |

Sumber/Source: Survei Perusahaan/Usaha Jasa Akomodasi/Accommodation Services Establishment Survey

Tabel 7.1.2. Jumlah Hotel dan Akomodasi Lainnya Menurut Klasifikasi di Kecamatan Pondok Kelapa, 2011–2017
Number of Hotel and Other Accomodations by Classification in Pondok Kelapa Subdistrict, 2011–2017

| Tahun Year | Hotel/Hotels | | | | | Akomodasi Lainnya Other Accommodation |
|---------------|---------------------|---------------------|---------------------|---------------------|---------------------|--|
| | Bintang 1 Star 1 | Bintang 2 Star 2 | Bintang 3 Star 3 | Bintang 4 Star 4 | Bintang 5 Star 5 | |
| (1) | (2) | (3) | (4) | (5) | (6) | (7) |
| 2011 | - | - | - | - | - | 4 |
| 2012 | - | - | - | - | - | 4 |
| 2013 | - | - | - | - | - | 4 |
| 2014 | - | - | - | - | - | 4 |
| 2015 | - | - | - | - | - | 4 |
| 2016 | - | - | - | - | - | 4 |
| 2017 | - | - | - | - | - | 4 |

Sumber/Source: Survei Perusahaan/Usaha Jasa Akomodasi/Accommodation Services Establishment Survey

Tabel 7.1.3. Jumlah Hotel dan Akomodasi Lainnya Menurut Kapasitas kamar di Kecamatan Pondok Kelapa, 2016–2017
Number of Hotel and Other Accomodations by Capacity rooms in Pondok Kelapa Subdistrict, 2016–2017

| Akomodasi Accomodations | 2016 | 2017 |
|----------------------------|------|------|
| (1) | (2) | |
| 1. Hotel/Hotel | 4 | 4 |
| 2. Kamar/Room | 48 | 64 |
| 3. Tempat Tidur/Beds | 54 | 76 |

Sumber/Source: Survei Perusahaan/Usaha Jasa Akomodasi/Accommodation Services Establishment Survey

7.2. PARIWISATA/*TOURISM*

Tabel 7.2.1. Jumlah Restoran/Rumah Makan di Kecamatan Pondok Kelapa, 2014 dan 2015
Table Number of Restaurant by Subdistrict in Pondok Kelapa Subdistrict, 2014 and 2015

| | Tahun Year | Restoran/Rumah Makan Restaurant |
|----|-----------------------------|--|
| | (1) | (2) |
| 1. | 2016 | 11 |
| 2. | 2017 | 11 |

Sumber/Source: Dinas Perhubungan, Komunikasi, dan Informatika Kabupaten Bengkulu Tengah/*Transportation, Communication and Informatic Service of Bengkulu Tengah Regency*

**TRANSPORTASI DAN
KOMUNIKASI**

TRANSPORTATION AND
COMMUNICATION

8



69,42%
JALAN
TELAH
DIASPAL

85,74% JALAN
DALAM KONDISI
BAIK



**ADA 1 KANTOR POS DI
KECAMATAN PONDOK KELAPA**

PENJELASAN TEKNIS

TECHNICAL NOTES

- | | |
|--|---|
| <p>1. Data pengangkutan dan komunikasi meliputi:</p> <ul style="list-style-type: none">a. Panjang jalanb. Angkutan daratc. Angkutan lautd. Angkutan udarae. Pos dan telekomunikasi | <p>1. <i>The data of transportation and communication are as follows:</i></p> <ul style="list-style-type: none">a. <i>Road length</i>b. <i>Land transport</i>c. <i>Sea transport</i>d. <i>Air transport</i>e. <i>Post and telecommunication</i> |
|--|---|

ULASAN

Pembangunan dan peningkatan fasilitas transportasi seperti jalan dan jembatan penting demi memudahkan hubungan komunikasi dan proses mobilisasi penduduk antar daerah dalam menunjang kelancaran distribusi barang dan jasa sehingga berdampak pada peningkatan pertumbuhan ekonomi, utamanya untuk daerah-daerah sulit terjangkau dan terisolir.

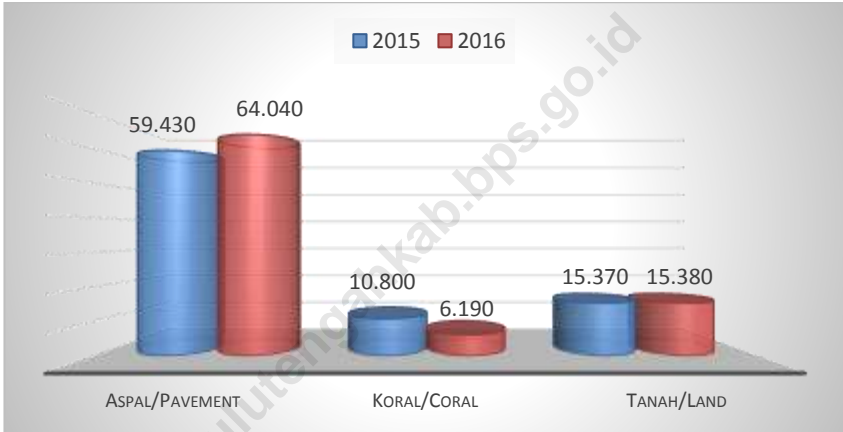
Pada tahun 2017, panjang jalan kabupaten di Kecamatan Pondok Kelapa adalah sepanjang 85,61 km. Sebesar 74,81 persen atau 64,04 km merupakan jalan aspal, 7,23 persen atau 6,19 km merupakan jalan koral (kerikil), dan 17,97 persen atau 15,38 km merupakan jalan tanah. Dari panjang jalan tersebut 41,39 persen kondisi jalannya baik dan yang lainnya beraneka kondisi jalan.

DESCRIPTION

The development and improvement of transportation facilities such as roads and bridges are important to ease communication and the mobilization process of the population among regions in boosting the distribution of goods and services so it has an impact on the economic growth, especially for remote and isolated areas.

In 2017, the length of roads in Pondok Kelapa Subdistrict is 85,61 km. As much as 74.81 percent of it or 64.04 km is pavement roads, 17.97 percent or 15.38 km is coral (gravel), and 17.97 percent or 15.38 km is land roads. As much as 41.39 percent of the road length, are in good conditions, while the remaining is in various conditions.

Gambar 9 **Persentase Panjang Jalan Kecamatan Menurut Jenis Permukaan Jalan di Kecamatan Pondok Kelapa, 2016-2017**
Percent Length of Subdistrict Roads by Type of Road Surface in Pondok Kelapa Regency (km), 2016-2017



8.1. TRANSPORTASI/TRANSPORTATION

Tabel 8.1.1 Panjang Jalan Kecamatan Menurut Status Jalan Yang Diakses Oleh Jalan Tersebut di Kecamatan Pondok Kelapa (km), 2017
Length of Regency Roads by Status of The Road Which is Accessed by The Road in Pondok Kelapa Subdistrict (km), 2017

| Status Jalan Type of Road Surface | Panjang (km) Length (km) |
|--------------------------------------|-----------------------------|
| (1) | (2) |
| 1. Negara/State | 69,70 |
| 2. Provinsi/Province | - |
| 3. Kabupaten/Regency | 15,90 |
| Jumlah/Total | 85,60 |

Sumber/Source: Dinas Pekerjaan Umum (PU) Kabupaten Bengkulu Tengah/Department of Public Works of Bengkulu Tengah Regency

Tabel 8.1.2. Panjang Jalan Kabupaten Menurut Jenis Permukaan Jalan di Kecamatan Pondok Kelapa (km), 2017
Length of Subdistrict Roads by Type of Road Surface in Pondok Kelapa Subdistrict (km), 2017

| Jenis Permukaan Jalan <i>Type of Road Surface</i> | | Panjang (km) <i>Length (km)</i> |
|--|--|------------------------------------|
| (1) | | (2) |
| 1. | Aspal/ <i>Pavement</i> | 64,04 |
| 2. | Koral (Kerikil)/ <i>Coral (Gravel)</i> | 6,18 |
| 3. | Tanah / <i>Land</i> | 15,38 |
| 4. | Lainnya/ <i>Other</i> | - |
| Jumlah/ <i>Total</i> | | 85,60 |

Sumber/*Source*: Dinas Pekerjaan Umum (PU) Kabupaten Bengkulu Tengah/*Department of Public Works of Bengkulu Tengah Regency*

Tabel 8.1.3. Panjang Jalan Kecamatan Menurut Kondisi Jalan di Kecamatan Pondok Kelapa (km), 2017
Length of Subdistrict Roads by Road Condition in Pondok Kelapa Subdistrict (km), 2017

| Jenis Permukaan Jalan <i>Type of Road Surface</i> | Panjang (km) <i>Length (km)</i> |
|--|------------------------------------|
| (1) | (2) |
| 1. Baik/ <i>Good</i> | 45,39 |
| 2. Sedang/ <i>Moderat</i> | 12,78 |
| 3. Rusak/ <i>Damaged</i> | 13,94 |
| 4. Rusak Berat/ <i>Severaly Damaged</i> | 13,50 |

Sumber/*Source*: Dinas Pekerjaan Umum (PU) Kabupaten Bengkulu Tengah/*Department of Public Works of Bengkulu Tengah Regency*

8.2. KOMUNIKASI/*COMMUNICATION*

Tabel 8.2.1. Jumlah Kantor Pos Menurut Desa di Kecamatan Pondok Kelapa, 2017
Table *Number of Post Office by Village in Pondok Kelapa Subdistric, 2017*

| | Desa Village | Kantor Pos General Post Office | Kantor Pos Tambah Secondary Post Office | Kantor Pos Pembantu Assisting Post Office |
|-----|-------------------------|---|--|--|
| | (1) | (2) | (3) | (4) |
| 1. | Pekik Nyaring | 1 | - | - |
| 2. | Srikuncoro | - | - | - |
| 3. | Panca Mukti | - | - | - |
| 4. | Srikaton | - | - | - |
| 5. | Pasar Pedati | - | - | - |
| 6. | Talang Pauh | - | - | - |
| 7. | Sidodadi | - | - | - |
| 8. | Talang Boseng | - | - | - |
| 9. | Kembang Ayun | - | - | - |
| 10. | Pagar Dewa | - | - | - |
| 11. | Sidorejo | - | - | - |
| 12. | Sunda Kelapa | - | - | - |
| 13. | Pondok Kelapa | - | - | - |
| 14. | Padang Betuah | - | - | - |
| 15. | Bintang Selatan | - | - | - |
| 16. | Abu Sakim | - | - | - |
| 17. | Harapan | - | - | - |
| | Jumlah/Total | 1 | - | - |

Sumber/Source: PT POS Indonesia Wilayah Kabupaten Bengkulu Tengah/PT Pos Indonesia of Bengkulu Tengah Regency

Tabel 8.2.2. Banyaknya Surat yang Dikirim Melalui Kantor Pos di Kecamatan Pondok Kelapa, 2017
Number of Mail Sent Through The Post Office Pondok Kelapa Subdistrict, 2017

| Banyaknya Surat <i>Number of Mail</i> | Jenis <i>Type</i> | | |
|--|------------------------------|-------------------------------------|------------------------|
| | Biasa <i>Regular Mail</i> | Tercatat <i>Registe-red Mail</i> | Jumlah <i>Total</i> |
| (1) | (2) | (3) | (4) |
| 1. Dikirim/ <i>Sent</i> | 525 | 140 | 665 |
| 2. Diterima/ <i>Received</i> | 9 402 | 153 | 9 555 |

Sumber/*Source*: PT POS Indonesia Wilayah Kabupaten Bengkulu Tengah/*PT Pos Indonesia of Bengkulu Tengah Regency*

Tabel 8.2.3. Banyaknya Surat Kilat yang Dikirim Melalui Kantor Pos Kecamatan Pondok Kelapa, 2017
Table *Number of Express Mail Sent Through The Post Office by Pondok Kelapa Subdistrict in , 2017*

| Banyaknya Surat <i>Number of Mail</i> | Jenis <i>Type</i> | | Jumlah <i>Total</i> |
|--|--|---|------------------------|
| | Kilat Biasa <i>Regular Exspres Mail</i> | Kilat Tercatat <i>Registe-red Express Mail</i> | |
| (1) | (2) | (3) | (4) |
| 1. Dikirim/ <i>Sent</i> | 525 | 140 | 665 |
| 2. Diterima/ <i>Received</i> | 9 402 | 153 | 9 555 |

Sumber/*Source*: PT POS Indonesia Wilayah Kabupaten Bengkulu Tengah/*PT Pos Indonesia of Bengkulu Tengah Regency*

Tabel 8.2.4. Banyaknya Surat Tercatat yang Dikirim dan Diterima Menurut Kantor Pos di Kecamatan Pondok Kelapa, 2017
Number of Registered Mail Sent and Received According to the Post Office in Pondok Kelapa Subdistrict, 2017

| Uraian <i>Descriptions</i> | Banyaknya surat Tercatat <i>Number Of Registered Mail</i> | | |
|-------------------------------|--|-----------------------------|------------------------|
| | Dikirim <i>Sent</i> | Diterima <i>Received</i> | Jumlah <i>Total</i> |
| (1) | (2) | (3) | (4) |
| Didalam Negeri/Domestic | ... | 2 | ... |
| Keluar negeri/To overseas | ... | ... | ... |

Sumber/Source: PT POS Indonesia Wilayah Kabupaten Bengkulu Tengah/PT Pos Indonesia of Bengkulu Tengah Regency

Tabel 8.2.5. Banyaknya Pengiriman Paket Pos Melalui Kantor Pos di Kecamatan Pondok Kelapa, 2017
Table *Number of Post Package Sent Through The Post Office in Pondok Kelapa Subdistrict, 2017*

| Uraian <i>Descriptions</i> | Banyaknya <i>Number</i> |
|--------------------------------------|-----------------------------------|
| (1) | (2) |
| Didalam Negeri/Domestic | 153 |
| Ke Luar Negeri/To Overseas | ... |

Sumber/Source: PT POS Indonesia Wilayah Kabupaten Bengkulu Tengah/PT Pos Indonesia of Bengkulu Tengah Regency

Tabel 8.2.6. Banyaknya Wesel Pos dan Nilainya yang Dikirim Melalui Kantor Pos di Kecamatan Pondok Kelapa, 2017
Table **Number of Postal Money Order and Value Sent Through The Post Office in Pondok Kelapa Subdistrict, 2017**

| Uraian Descriptions | 2016 | 2017 |
|--------------------------------|-------------|-------------|
| (1) | (2) | (3) |
| Dikirim : | | |
| Wesel Pos | - | 1.560 |
| Nilai (000) | - | 1.170.000 |
| Diterima : | | |
| Wesel Pos | - | 936 |
| Nilai (000) | - | 748.000 |

Sumber/Source: PT POS Indonesia Wilayah Kabupaten Bengkulu Tengah/PT Pos Indonesia of Bengkulu Tengah Regency

Tabel 8.2.7. Banyaknya Pendapatan Kantor Pos di Kecamatan Pondok Kelapa (ribu rupiah), 2017
Table Revenue of Post Office by Subdistrict in Pondok Kelapa Subdistrict (thousand rupiahs), 2017

| Sumber Source | Pendapatan Revenue |
|-----------------------------|-----------------------|
| (1) | (2) |
| Surat/Mail | 9 555 |
| Paket Pos/ Pos Package | 525 |
| Bea Wesel/ Money Order Cost | 23 400 |
| Bea Pos/Post Cost | - |
| Jumlah/Total | 33 480 |

Sumber/Source: PT POS Indonesia Wilayah Kabupaten Bengkulu Tengah/PT Pos Indonesia of Bengkulu Tengah Regency

KEUANGAN DAN HARGA-HARGA

Finance and Prices

9

<https://bengkulutengahkab.bps.go.id>

ULASAN

Pada tahun 2017, banyaknya objek pajak bumi dan bangunan di Kecamatan Pondok Kelapa mengalami kenaikan dibandingkan tahun 2016 yaitu sebesar 9.706 orang. Realisasi pajak bumi dan bangunan Kecamatan Pondok Kelapa pada tahun 2017 yaitu sebesar 148.473.000 rupiah.

Ada 52 koperasi di Kecamatan Pondok Kelapa pada tahun 2017. Jenis koperasi yang ada antara lain KUD, KPN, KOPTAN, KOPWAN, KSU, Sekolah dan Lainnya

DESCRIPTION

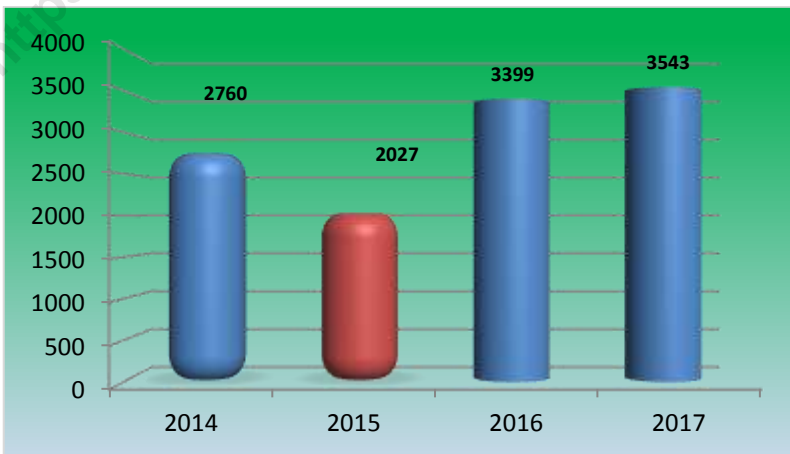
In 2017, the number of property tax payers in Pondok Kelapa Subdistrict has increased if compared to 2016 reaches 9.706 payers. The property tax realization in Pondok Kelapa Subdistrict in 2017 are 1483473.000 rupiahs.

There are 52 Cooperatives in Pondok Kelapa Subdistrict in 2017. Type of Cooperative such as Village Unit Of Cooperative, Civil Servants Cooperative, Agricultural Cooperative, Women Cooperative, KSU, School Cooperative and Others

Gambar 10 Banyaknya Objek Pajak Bumi dan Bangunan (PBB) di Kecamatan Pondok Kelapa, 2014-2017
Picture **Number of Property Tax Payers in Pondok Kelapa Subdistrict, 2014-2017**



Gambar 11 Banyaknya Anggota Koperasi di Kecamatan Pondok Kelapa, 2014-2017
Picture **Number of Cooperatives Member in Pondok Kelapa Subdistrict, 2014-2017**



9.1 KEUANGAN DAERAH/*LOCAL FINANCE*

Tabel 9.1.1 Banyaknya Objek Pajak Bumi dan Bangunan serta Realisasi PBB (Rupiah) di Kecamatan Pondok Kelapa, 2017
Table *Number of Property Tax Payers also Property Tax Revenue (rupiahs) and Sector in Pondok Kelapa Subdistrict, 2017*

| Uraian <i>Description</i> | Jumlah <i>Total</i> |
|---|------------------------|
| (1) | (2) |
| Objek PBB/ <i>Property Tax Payers</i> | 9 706 |
| Realisasi PBB (rupiah)/ <i>Property Tax Revenue (rupiahs)</i> | 148 473 000 |

Sumber/*Source*: Badan Keuangan Daerah (BKD) Kabupaten Bengkulu Tengah/*Regional Financial Services of Bengkulu Tengah Regency*

9.2 BANK DAN KOPERASI/*BANK AND COOPERATIVE*

Tabel 9.2.1 Jumlah Bank dan Koperasi Menurut Jenis Koperasi di Kecamatan Pondok Kelapa, 2017
Table Number of Bank and Cooperatives by Type of Cooperative in Pondok Kelapa Subdistrict, 2017

| Jenis Koperasi <i>Type of Cooperatives</i> | | Jumlah <i>Total</i> |
|---|---|------------------------|
| (1) | | (2) |
| 1. | KUD/ <i>Village Unit of Cooperative</i> | 2 |
| 2. | KPN/ <i>Civil Servants Cooperative</i> | 1 |
| 3. | KOPTAN/ <i>Agricultural Cooperative</i> | 3 |
| 4. | KOPWAN/ <i>Women Cooperative</i> | 2 |
| 5. | KSU | 3 |
| 6. | Koperasi Sekolah/ <i>School Cooperative</i> | - |
| 7. | Lainnya/ <i>Others</i> | 41 |
| 8. | Bank | 1 |

Sumber/*Source*: Dinas Perdagangan, Perindustrian, dan Koperasi Usaha Kecil Menengah Kabupaten Bengkulu Tengah/ *Regional Office of Industry, Trade and Cooperatives and Small and Medium Enterprises of Bengkulu Tengah Regency*

Tabel 9.2.2 Banyaknya Anggota dan Volume Usaha Koperasi (Rp. 000) di Kecamatan Pondok Kelapa, 2017
Number of Cooperatives Member dan Business Volume (Rp. 000) in Pondok Kelapa Subdistrict, 2017

| Uraian Description | Jumlah Total |
|---|-------------------------|
| (1) | (2) |
| Anggota/Member | 3 543 |
| Volume Usaha (Rp. 000)/Business Volume (Rp.000) | 8 846 054 |

Sumber/Source: Dinas Perdagangan, Perindustrian, dan Koperasi Usaha Kecil Menengah Kabupaten Bengkulu Tengah/ Regional Office of Industry, Trade and Cooperatives and Small and Medium Enterprises of Bengkulu Tengah Regency



**SENSUS
EKONOMI**

DATA

MENCERDASKAN BANGSA

Enlighten The Nation



**BADAN PUSAT STATISTIK
KABUPATEN BENGKULU TENGAH**

BPS-Statistics of Bengkulu Tengah Regency

Jalan Raya Bengkulu - Kepahyang Km. 12 Kembang Seri

Telp.: (0736)7321658, Fax.: (0736)7321658

Homepage : <http://bengkulutengahkab.bps.go.id> E-mail : bps1709@bps.go.id

