

# KECAMATAN SUKOREJO

## DALAM ANGKA

Tahun 2010

*Sukorejo in Figure*



DISUSUN OLEH :  
KOORDINATOR STATISTIK  
KECAMATAN SUKOREJO



Badan Pusat Statistik  
Kabupaten Kendal

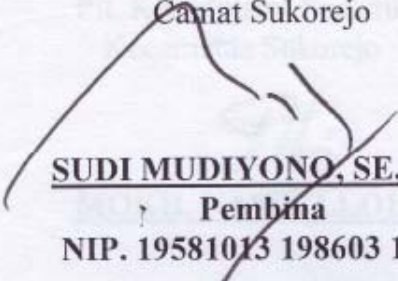
## KATA SAMBUTAN

Dengan memanjatkan puji syukur kehadiran Allah SWT, kami menyambut gembira penerbitan publikasi “KECAMATAN SUKOREJO DALAM ANGKA 2010”. Kami berharap publikasi ini dapat memenuhi kebutuhan data guna perencanaan dan evaluasi hasil-hasil pembangunan di Kecamatan Sukorejo.

Ucapan terima kasih kami sampaikan kepada Koordinator Statistik Kecamatan Sukorejo atas upayanya dalam penyusunan publikasi ini. Untuk penyempurnaan publikasi ini, kami mengharapkan adanya perbaikan publikasi pada tahun-tahun yang akan datang baik dari segi materi maupun penyajian.

Akhirnya, semoga publikasi ini bermanfaat bagi kita semua.

Sukorejo, Juni 2011  
Camat Sukorejo



**SUDI MUDIYONO, SE, MM**  
Pembina  
NIP. 19581013 198603 1 011


## KATA PENGANTAR

Puji Syukur kami panjatkan atas diterbitkannya publikasi “KECAMATAN SUKOREJO DALAM ANGKA TAHUN 2010”. Publikasi ini diterbitkan setiap tahunnya dengan harapan dapat memberikan informasi yang berkesinambungan mengenai kondisi baik sosial maupun ekonomi di Kecamatan Sukorejo.

Penerbitan publikasi ini dapat terwujud berkat peran serta dan kerjasama yang baik dari semua pihak, oleh karena pada kesempatan ini saya sampaikan penghargaan dan terima kasih yang sebesar-besarnya kepada Bapak Camat Sukorejo, Kepala Dinas/Instansi di Kecamatan Sukorejo, serta pihak lain yang telah membantu penerbitan publikasi ini.

Akhirnya, semoga publikasi ini dapat bermanfaat bagi semua pihak.

Sukorejo, Juni 2011  
Plt. Koordinator Statistik  
Kecamatan Sukorejo



MOKH. NASRULLOH

## DAFTAR ISI

	Hal
Sambutan Camat.....	i
Kata Pengantar.....	ii
Daftar Isi.....	iii
Daftar Grafik.....	vi
Peta Wilayah Kabupaten Kendal.....	viii
Peta Wilayah Kecamatan Sukorejo.....	ix
<b>BAB I            PEMERINTAHAN</b>	
Tabel 1.1    Luas Wilayah Menurut Desa.....	1
Tabel 1.2    Jarak Desa ke Ibukota Kecamatan.....	2
Tabel 1.3    Luas Wilayah Menurut Penggunaan.....	3
Tabel 1.4    Luas Tanah Sawah Menurut Jenis Pengairan	5
Tabel 1.5    Luas Tanah Kering Dirinci Menurut Jenisnya	7
Tabel 1.6    Banyaknya Hari Hujan.....	10
Tabel 1.7    Banyaknya Curah Hujan.....	11
Tabel 2.1    Banyaknya Dusun/Dukuh, RW dan RT.....	12
Tabel 2.2    Banyaknya Balai Desa dan Kantor Desa.....	13
Tabel 2.3    Banyaknya Perangkat Kelurahan.....	14
<b>BAB II            SOSIAL KEPENDUDUKAN</b>	
Tabel 3.1    Banyaknya Rumahtangga dan Bangunan	
Tempat Tinggal.....	16
Tabel 3.2    Kepadatan Rumahtangga.....	17
Tabel 3.3    Banyaknya Keluarga Menurut Tahapan.....	18
Tabel 3.4    Banyaknya Tempat Tinggal Penduduk.....	19
Tabel 3.5    Banyaknya Penduduk Dirinci Menurut Jenis	
Kelamin.....	20
Tabel 3.6    Kepadatan Penduduk.....	21
Tabel 3.7    Jumlah Penduduk Menurut Jenis Kelamin	
dan Sex Ratio.....	22
Tabel 3.8    Pertumbuhan Penduduk Per Tahun.....	23
Tabel 3.9    Banyaknya Penduduk warga Negara Asing...	24
Tabel 3.10    Banyaknya penduduk Menurut Kelompok	
Umur dan Jenis Kelamin.....	25
Tabel 3.11    Banyaknya Penduduk Menurut Kelompok	
Umur dan Jenis Kelamin.....	27

Tabel 3.12	Banyaknya Penduduk Umur 5-15 Tahun....	37
Tabel 3.13	Banyaknya Mutasi Penduduk.....	38
Tabel 3.14	Banyaknya Penduduk Diatas 5 Tahun Menurut Pendidikan.....	39
Tabel 3.15	Banyaknya Penduduk Diatas 10 Tahun yang Bekerja dirinci Menurut Mata Pencaharian	41
Tabel 4.1	Banyaknya PUS Akseptor KB Aktif.....	46
Tabel 5.1	Banyaknya Pemeluk Agama.....	48
Tabel 5.2	Banyaknya Tempat Ibadah.....	49
Tabel 5.3	Peserta Calon Jemaah Haji.....	50
Tabel 5.4	Banyaknya Ulama, Mubaligh, dan Khotib....	51
Tabel 5.5	Banyaknya Nikah, Talak, Cerai dan Rujuk....	52
Tabel 6.1	Banyaknya Sekolah, Murid, dan Guru Taman Kanak-Kanak.....	53
Tabel 6.2	Banyaknya Sekolah Dasar Negeri, Murid dan Guru.....	54
Tabel 6.3	Banyaknya Sekolah Dasar Swasta, Murid dan Guru.....	55
Tabel 6.4	Banyaknya Madrasah Ibtida'iyah, Murid dan Guru.....	56
Tabel 6.5	Banyaknya SLTP Negeri, Murid dan Guru...	57
Tabel 6.6	Banyaknya SLTP Swasta, Murid dan Guru...	58
Tabel 6.7	Banyaknya Madrasah Tsanawiyah, Murid dan Guru.....	59
Tabel 6.8	Banyaknya SLTA Negeri, Murid dan Guru..	60
Tabel 6.9	Banyaknya SLTA Swasta, Murid dan Guru..	61
Tabel 6.10	Banyaknya Madrasah Aliyah, Murid dan Guru.....	62
Tabel 7.1	Banyaknya Dokter, Tenaga Medis, Bidan Dukun Bayi dan Juru Sunat.....	63
Tabel 7.2	Banyaknya Fasilitas Kesehatan.....	64
Tabel 7.3	Banyaknya Sarana Air Bersih.....	66
Tabel 7.4	Banyaknya Jamban Umum, Inpres dan Swadaya.....	67
Tabel 8.1	Banyaknya Penderita Cacat.....	68
Tabel 8.2	Banyaknya Anak Terlantar, Anak Nakal, Anak Jalanan, WTS dan Waria.....	69

### **BAB III PERTANIAN**

Tabel 9.1	Luas Panen dan Produksi Padi sawah dan Gogo.....	70
Tabel 9.2	Luas Panen dan Produksi Padi dan Jagung.....	71
Tabel 9.3	Luas Panen dan Produksi Ubi Kayu dan Ubi Jalar.....	72
Tabel 9.4	Luas Panen dan Produksi Kacang Tanah dan Kedelai.....	73
Tabel 9.5	Produksi Tanaman Perkebunan.....	74
Tabel 9.6	Produksi Perikanan.....	75
Tabel 9.7	Banyaknya Unggas.....	76
Tabel 9.8	Produksi telur Unggas.....	78
Tabel 9.9	Banyaknya Ternak.....	79

### **BAB IV PERHUBUNGAN DAN KOMUNIKASI**

Tabel 10.1	Banyaknya Kendaraan Bermotor.....	81
Tabel 10.2	Banyaknya Kendaraan Tidak Bermotor.....	82
Tabel 10.3	Jenis Permukaan, Kondisi dan Kelas Jalan..	83
Tabel 10.4	Banyaknya Jembatan Desa.....	84
Tabel 11.1	Banyaknya Televisi, Radio, Listrik, PLN dan Telepon.....	85

### **BAB V LAIN-LAIN**

Tabel 12.1	Banyaknya Lapangan Olahraga.....	86
Tabel 13.1	Banyaknya Surat Pemberitahuan Pajak Terdaftar.....	87
Tabel 13.2	Pemasukan Pajak Bumi dan Bangunan.....	88

## DAFTAR GRAFIK

Grafik 1	Luas Wilayah Menurut Penggunaan.....	4
Grafik 2	Banyaknya Penduduk Menurut Kelompok Umur dan Jenis Kelamin.....	26

<https://kendalkab.bps.go.id>

## LETAK GEOGRAFIS

1. Kecamatan Sukorejo terletak dalam:

Kabupaten : Kendal  
Propinsi : Jawa Tengah

2. Batas-batas wilayah:

Sebelah utara : Kecamatan Pageruyung  
Sebelah selatan : Kabupaten Temanggung  
Sebelah barat : Kecamatan Plantungan  
Sebelah timur : Kecamatan Patean

3. Jarak dari Ibukota Cepiring ke beberapa kota:

Kota Propinsi Jawa Tengah : 64 Km  
Kota Kabupaten Kendal : 36 Km  
Kota Kecamatan Pageruyung : 6 Km  
Kota Kecamatan Plantungan : 10 Km  
Kota Kecamatan Patean : 6 Km

4. Ketinggian tanah:

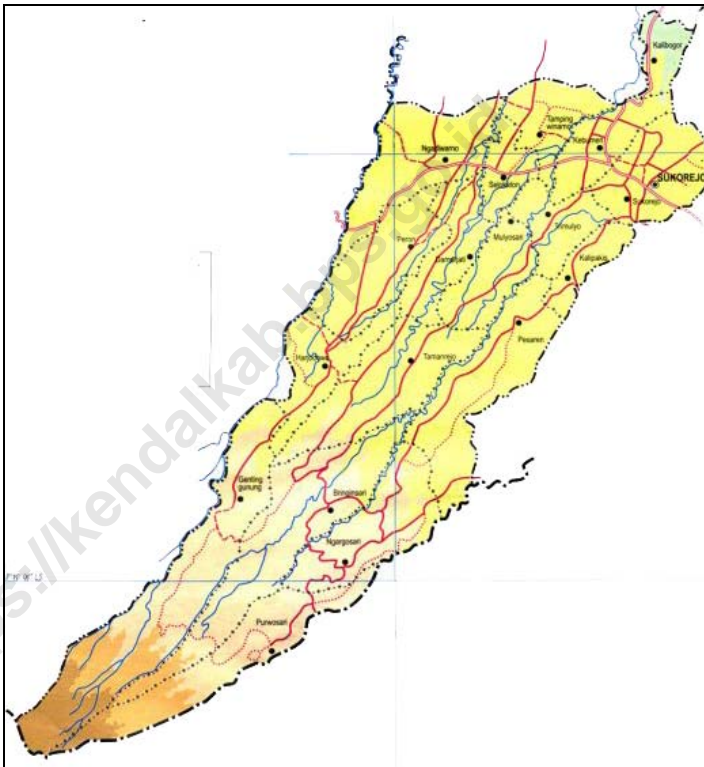
Tertinggi : 1160 meter dpl  
Terendah : 520 meter dpl



## PETA KABUPATEN KENDAL



## PETA KECAMATAN SUKOREJO



# BAB I

# .....PEMERINTAHAN

Kecamatan Dalam Angka

2010

**TABEL : 1.1.****Luas Wilayah Kecamatan Sukorejo  
Dirinci Menurut Kelurahan****Tahun : 2010**

<b>Desa</b>	<b>Luas (Km-2)</b>	<b>Persentase (%)</b>
<b>(1)</b>	<b>(2)</b>	<b>(3)</b>
<b>01. Gentinggunung</b>	<b>11.12</b>	<b>14.62</b>
<b>02. Bringinsari</b>	<b>7.90</b>	<b>10.40</b>
<b>03. Purwosari</b>	<b>5.68</b>	<b>7.47</b>
<b>04. Ngargosari</b>	<b>4.33</b>	<b>5.69</b>
<b>05. Pesaren</b>	<b>5.67</b>	<b>7.46</b>
<b>06. Tamanrejo</b>	<b>5.99</b>	<b>7.88</b>
<b>07. Harjodowo</b>	<b>3.31</b>	<b>4.35</b>
<b>08. Peron</b>	<b>4.82</b>	<b>6.34</b>
<b>09. Damarjati</b>	<b>2.44</b>	<b>3.21</b>
<b>10. Mulyosari</b>	<b>3.14</b>	<b>4.13</b>
<b>11. Kalipakis</b>	<b>2.25</b>	<b>2.96</b>
<b>12. Trimulyo</b>	<b>2.69</b>	<b>3.53</b>
<b>13. Selokaton</b>	<b>2.01</b>	<b>2.64</b>
<b>14. Ngadiwarno</b>	<b>4.87</b>	<b>6.40</b>
<b>15. Tampingwinarno</b>	<b>2.90</b>	<b>3.81</b>
<b>16. Kebumen</b>	<b>2.02</b>	<b>2.66</b>
<b>17. Sukorejo</b>	<b>2.99</b>	<b>3.93</b>
<b>18. Kalibogor</b>	<b>1.91</b>	<b>2.53</b>
<b>Jumlah</b>	<b>76.01</b>	<b>100.00</b>

**Sumber data : Kantor Kecamatan Sukorejo****Catatan :**

**TABEL : 1.2**

**Jarak Desa Ke Ibu Kota Kecamatan  
Kecamatan Sukorejo  
Tahun : 2010**

Desa	Jarak
(1)	(Km) (2)
01. Gentinggunung	12.00
02. Bringinsari	15.00
03. Purwosari	22.00
04. Ngargosari	16.00
05. Pesaren	5.00
06. Tamanrejo	6.00
07. Harjodowo	9.00
08. Peron	5.00
09. Damarjati	4.00
10. Mulyosari	3.00
11. Kalipakis	2.00
12. Trimulyo	2.00
13. Selokaton	3.00
14. Ngadiwarno	4.00
15. Tampingwinarno	4.00
16. Kebumen	1.00
17. Sukorejo	0.00
18. Kalibogor	3.00

**Sumber data : Kantor Kecamatan Sukorejo**

**Catatan :**

**TABEL : 1.3****Luas Wilayah Kecamatan Sukorejo  
Dirinci Menurut Penggunaan****Tahun : 2010**

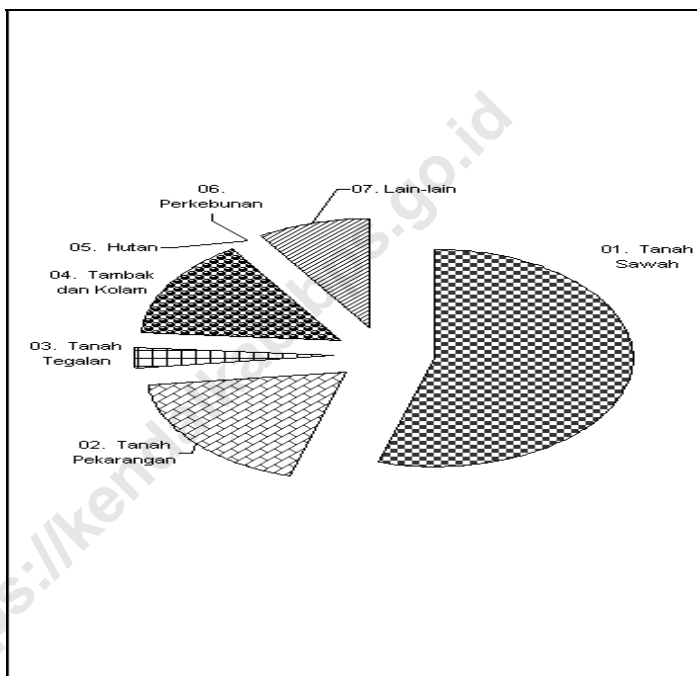
<b>Jenis Penggunaan</b>	<b>Luas (Km-2)</b>	<b>Persentase (%)</b>
<b>(1)</b>	<b>(2)</b>	<b>(3)</b>
<b>01. Tanah Sawah</b>	<b>14.55</b>	<b>19.14</b>
<b>02. Tanah Pekarangan</b>	<b>6.40</b>	<b>8.42</b>
<b>03. Tanah Tegalan</b>	<b>38.63</b>	<b>50.82</b>
<b>04. Tambak dan Kolam</b>	<b>0.00</b>	<b>0.00</b>
<b>05. Hutan</b>	<b>9.93</b>	<b>13.06</b>
<b>06. Perkebunan</b>	<b>3.05</b>	<b>4.01</b>
<b>07. Lain-lain</b>	<b>3.45</b>	<b>4.55</b>
<b>Jumlah</b>	<b>76.01</b>	<b>100.00</b>

**Sumber data : Statistik Kecamatan Sukorejo****Catatan :**

**GRAFIK : 1**

**Luas Wilayah Kecamatan Sukorejo  
Dirinci Menurut Penggunaan**

**Tahun : 2010**



**Sumber data : Statistik Kecamatan Sukorejo**

**Catatan :**

**TABEL : 1.4****Luas Tanah Sawah Menurut Jenis Pengairannya  
Kecamatan Sukorejo****Tahun : 2010**

Desa	Tehnis ( Ha )	Setengah	Non
		Tehnis ( Ha )	Tehnis ( Ha )
(1)	(2)	(3)	(4)
01. Gentinggunung	0.00	0.00	0.00
02. Bringinsari	0.00	0.00	0.00
03. Purwosari	0.00	0.00	0.00
04. Ngargosari	0.00	0.00	0.00
05. Pesaren	0.00	80.00	0.00
06. Tamanrejo	0.00	0.00	73.00
07. Harjodowo	0.00	0.00	34.00
08. Peron	0.00	5.00	79.00
09. Damarjati	7.00	18.00	100.00
10. Mulyosari	0.00	15.00	161.00
11. Kalipakis	0.00	24.00	90.00
12. Trimulyo	65.00	83.00	16.00
13. Selokaton	20.00	40.00	32.00
14. Ngadiwarno	0.00	60.00	179.00
15. Tampingwinarno	0.00	95.00	0.00
16. Kebumen	0.00	30.00	0.00
17. Sukorejo	0.00	20.00	40.00
18. Kalibogor	0.00	89.00	0.00
<b>Jumlah 2010</b>	<b>92.00</b>	<b>559.00</b>	<b>804.00</b>
<b>2009</b>	<b>92.00</b>	<b>559.00</b>	<b>804.00</b>
<b>2008</b>	<b>92.00</b>	<b>529.00</b>	<b>834.00</b>

Sumber data : Monografi Desa  
Catatan :



**TABEL : 1.4 (Lanjutan)**  
**Luas Tanah Sawah Menurut Jenis Pengairannya**  
**Kecamatan Sukorejo**

**Tahun : 2010**

<b>Desa</b>	<b>Tadah Hujan Diusahakan ( Ha )</b>	<b>Jumlah ( Ha )</b>
<b>(1)</b>	<b>(5)</b>	<b>(6)</b>
<b>01. Gentinggunung</b>	<b>0.00</b>	<b>0.00</b>
<b>02. Bringinsari</b>	<b>0.00</b>	<b>0.00</b>
<b>03. Purwosari</b>	<b>0.00</b>	<b>0.00</b>
<b>04. Ngargosari</b>	<b>0.00</b>	<b>0.00</b>
<b>05. Pesaren</b>	<b>0.00</b>	<b>80.00</b>
<b>06. Tamanrejo</b>	<b>0.00</b>	<b>73.00</b>
<b>07. Harjodowo</b>	<b>0.00</b>	<b>34.00</b>
<b>08. Peron</b>	<b>0.00</b>	<b>84.00</b>
<b>09. Damarjati</b>	<b>0.00</b>	<b>125.00</b>
<b>10. Mulyosari</b>	<b>0.00</b>	<b>176.00</b>
<b>11. Kalipakis</b>	<b>0.00</b>	<b>114.00</b>
<b>12. Trimulyo</b>	<b>0.00</b>	<b>164.00</b>
<b>13. Selokaton</b>	<b>0.00</b>	<b>92.00</b>
<b>14. Ngadiwarno</b>	<b>0.00</b>	<b>239.00</b>
<b>15. Tampingwinarno</b>	<b>0.00</b>	<b>95.00</b>
<b>16. Kebumen</b>	<b>0.00</b>	<b>30.00</b>
<b>17. Sukorejo</b>	<b>0.00</b>	<b>60.00</b>
<b>18. Kalibogor</b>	<b>0.00</b>	<b>89.00</b>
<b>Jumlah 2010</b>	<b>0.00</b>	<b>1.455.00</b>
<b>2009</b>	<b>0.00</b>	<b>1.455.00</b>
<b>2008</b>	<b>0.00</b>	<b>1.455.00</b>

**Sumber data : Monografi Desa**

**Catatan:**

**TABEL : 1.5****Luas Tanah Kering Dirinci Menurut Jenisnya  
Kecamatan Sukorejo****Tahun : 2010**

<b>Desa</b>	<b>Peka- rangan ( Ha )</b>	<b>Tegalan (Ha)</b>	<b>Penggem- balaan ( Ha )</b>	<b>Tamba k ( Ha )</b>
<b>(1)</b>	<b>(1)</b>	<b>(2)</b>	<b>(3)</b>	<b>(4)</b>
01. Gentinggunung	22.910	611.488	0.00	0.00
02. Bringinsari	45.250	620.800	0.00	0.00
03. Purwosari	24.875	246.500	0.00	0.00
04. Ngargosari	34.750	356.641	0.00	0.00
05. Pesaren	23.400	288.920	0.00	0.00
06. Tamanrejo	29.875	432.250	0.00	0.00
07. Harjodowo	20.250	217.660	0.00	0.00
08. Peron	31.380	211.805	0.00	0.00
09. Damarjati	18.750	90.460	0.00	0.00
10. Mulyosari	21.880	101.750	0.00	0.00
11. Kalipakis	11.920	42.270	0.00	0.00
12. Trimulyo	34.250	42.270	0.00	0.00
13. Selokaton	21.250	77.200	0.00	0.00
14. Ngadiwarno	58.750	173.910	0.00	0.00
15. Tampingwinarno	18.750	86.650	0.00	0.00
16. Kebumen	44.400	111.620	0.00	0.00
17. Sukorejo	152.450	74.100	0.00	0.00
18. Kalibogor	24.430	68.600	0.00	0.00
<b>Jumlah 2010</b>	<b>639.520</b>	<b>3862.894</b>	<b>0.00</b>	<b>405.30</b>
<b>2009</b>	<b>639.520</b>	<b>3862.894</b>	<b>0.00</b>	<b>405.30</b>
<b>2008</b>	<b>637.130</b>	<b>3909.590</b>	<b>0.00</b>	<b>405.30</b>

**Sumber data : Monografi Desa****Catatan:**

**TABEL : 1.5 (Lanjutan)**  
**Luas Tanah Kering Dirinci Menurut Jenisnya**  
**Kecamatan Sukorejo**

**Tahun : 2010**

Desa	Kolom ( Ha )	Hutan	
		Rakyat ( Ha )	Negara ( Ha )
(1)	(6)	(7)	(8)
01. Gentinggunung	0.00	0.00	462.500
02. Bringinsari	0.00	0.00	65.630
03. Purwosari	0.00	0.00	281.250
04. Ngargosari	0.00	0.00	0.00
05. Pesaren	0.00	0.00	0.00
06. Tamanrejo	0.00	0.00	0.00
07. Harjodowo	0.00	0.00	0.00
08. Peron	0.00	0.00	143.750
09. Damarjati	0.00	0.00	0.00
10. Mulyosari	0.00	0.00	0.00
11. Kalipakis	0.00	0.00	33.130
12. Trimulyo	0.00	0.00	0.00
13. Selokaton	0.00	0.00	0.00
14. Ngadiwarno	0.00	0.00	1.880
15. Tampingwinarno	0.00	0.00	0.00
16. Kebumen	0.00	0.00	0.00
17. Sukorejo	0.00	0.00	0.00
18. Kalibogor	0.00	0.00	0.00
<b>Jumlah 2010</b>	<b>0.00</b>	<b>0.00</b>	<b>993.140</b>
<b>2009</b>	<b>0.00</b>	<b>0.00</b>	<b>993.140</b>
<b>2008</b>	<b>0.00</b>	<b>0.00</b>	<b>993.140</b>

**Sumber data : Monografi Desa**

**TABEL : 1.5 (Lanjutan)**  
**Luas Tanah Kering Dirinci Menurut Jenisnya**  
**Kecamatan Sukorejo**

**Tahun 2010**

Desa	Perkebunan		Lain-	Jumlah
	Rakyat ( Ha )	Negara (Ha)	lain ( Ha )	( Ha )
(1)	(9)	(10)	(11)	(12)
01. Gentinggunung	0.00	0.00	14.681	1.111.579
02. Bringinsari	0.00	40.00	18.500	790.180
03. Purwosari	0.00	0.00	15.00	567.625
04. Ngargosari	0.00	25.00	16.190	432.581
05. Pesaren	0.00	160.00	14.400	486.720
06. Tamanrejo	0.00	0.00	64.00	526.125
07. Harjodowo	0.00	0.00	68.998	296.908
08. Peron	0.00	0.00	10.750	397.685
09. Damarjati	0.00	0.00	9.888	119.098
10. Mulyosari	0.00	0.00	14.595	138.225
11. Kalipakis	0.00	0.00	15.300	110.620
12. Trimulyo	0.00	0.00	23.004	104.524
13. Selokaton	0.00	0.00	10.300	108.750
14. Ngadiwarno	0.00	0.00	12.994	247.534
15. Tampingwinarno	0.00	80.018	9.500	194.918
16. Kebumen	0.00	0.00	16.004	172.024
17. Sukorejo	0.00	0.00	11.998	238.548
18. Kalibogor	0.00	0.00	9.248	102.278
<b>Jumlah 2010</b>	<b>0.00</b>	<b>305.018</b>	<b>345.350</b>	<b>6.145.992</b>
<b>2009</b>	<b>0.00</b>	<b>305.018</b>	<b>345.350</b>	<b>6.145.992</b>
<b>2008</b>	<b>0.00</b>	<b>305.018</b>	<b>301.050</b>	<b>6.145.992</b>

**Sumber data : Monografi Desa**  
**Catatan:**

**TABEL : 1.6****Banyaknya Hari Hujan  
Kecamatan Sukorejo****Tahun : 2007 - 2010**

<b>Bulan</b>	<b>2007</b>	<b>2008</b>	<b>2009</b>	<b>2010</b>
<b>(1)</b>	<b>(2)</b>	<b>(3)</b>	<b>(4)</b>	<b>(5)</b>
<b>01. Januari</b>	<b>17</b>	<b>22</b>	<b>23</b>	<b>25</b>
<b>02. Pebruari</b>	<b>17</b>	<b>24</b>	<b>26</b>	<b>12</b>
<b>03. Maret</b>	<b>25</b>	<b>18</b>	<b>13</b>	<b>17</b>
<b>04. April</b>	<b>19</b>	<b>14</b>	<b>12</b>	<b>21</b>
<b>05. Mei</b>	<b>12</b>	<b>12</b>	<b>18</b>	<b>18</b>
<b>06. Juni</b>	<b>9</b>	<b>1</b>	<b>8</b>	<b>10</b>
<b>07. Juli</b>	<b>1</b>	<b>0</b>	<b>3</b>	<b>11</b>
<b>08. Agustus</b>	<b>1</b>	<b>10</b>	<b>0</b>	<b>13</b>
<b>09. September</b>	<b>0</b>	<b>2</b>	<b>2</b>	<b>16</b>
<b>10. Oktober</b>	<b>5</b>	<b>16</b>	<b>9</b>	<b>15</b>
<b>11. Nopember</b>	<b>21</b>	<b>19</b>	<b>15</b>	<b>18</b>
<b>12. Desember</b>	<b>19</b>	<b>27</b>	<b>17</b>	<b>24</b>
<b>Jumlah</b>	<b>136</b>	<b>165</b>	<b>146</b>	<b>200</b>
<b>Rata-rata</b>	<b>11</b>	<b>14</b>	<b>12</b>	<b>17</b>

**Sumber data : Pengairan Ranting Kecamatan Sukorejo****Catatan :**

**TABEL : 1.7****Banyaknya Curah Hujan  
Kecamatan Kendal****Tahun : 2007 - 2010**

<b>Bulan</b>	<b>2007</b>	<b>2008</b>	<b>2009</b>	<b>2010</b>
<b>(1)</b>	<b>(2)</b>	<b>(3)</b>	<b>(4)</b>	<b>(5)</b>
<b>01. Januari</b>	<b>277</b>	<b>661</b>	<b>72</b>	<b>563</b>
<b>02. Pebruari</b>	<b>448</b>	<b>640</b>	<b>133</b>	<b>873</b>
<b>03. Maret</b>	<b>580</b>	<b>378</b>	<b>51</b>	<b>55</b>
<b>04. April</b>	<b>365</b>	<b>264</b>	<b>42</b>	<b>181</b>
<b>05. Mei</b>	<b>234</b>	<b>160</b>	<b>15</b>	<b>161</b>
<b>06. Juni</b>	<b>136</b>	<b>22</b>	<b>19</b>	<b>112</b>
<b>07. Juli</b>	<b>1</b>	<b>0</b>	<b>0</b>	<b>32</b>
<b>08. Agustus</b>	<b>11</b>	<b>51</b>	<b>8</b>	<b>0</b>
<b>09. September</b>	<b>0</b>	<b>29</b>	<b>13</b>	<b>0</b>
<b>10. Oktober</b>	<b>36</b>	<b>286</b>	<b>73</b>	<b>0</b>
<b>11. Nopember</b>	<b>258</b>	<b>234</b>	<b>45</b>	<b>63</b>
<b>12. Desember</b>	<b>361</b>	<b>673</b>	<b>59</b>	<b>104</b>
<b>Jumlah</b>	<b>2.707</b>	<b>3.398</b>	<b>3.141</b>	<b>4.366</b>
<b>Rata-rata</b>	<b>226</b>	<b>283</b>	<b>262</b>	<b>364</b>

**Sumber Data : Pengairan Ranting Kecamatan Sukorejo**

**TABEL : 2.1****Banyaknya Dusun/Dukuh, Rukun Warga Dan Rukun Tetangga  
Kecamatan Sukorejo****Tahun : 2010**

<b>Desa</b>	<b>Dusun/ Dukuh</b>	<b>Rukun Warga</b>	<b>Rukun Tetangga</b>
<b>(1)</b>	<b>(2)</b>	<b>(3)</b>	<b>(4)</b>
01. Gendinggunung	5	5	21
02. Bringinsari	6	6	34
03. Purwosari	4	4	20
04. Ngargosari	3	4	21
05. Pesaren	6	5	18
06. Tamanrejo	6	5	41
07. Harjodowo	3	3	23
08. Peron	4	3	14
09. Damarjati	3	3	14
10. Mulyosari	4	6	24
11. Kalipakis	3	6	24
12. Trimulyo	7	7	24
13. Selokaton	2	2	14
14. Ngadiwarno	5	4	24
15. Tampingwinarno	6	3	14
16. Kebumen	4	4	30
17. Sukorejo	6	9	67
18. Kalibogor	2	3	13
<b>Jumlah 2010</b>	<b>79</b>	<b>82</b>	<b>440</b>
<b>2009</b>	<b>79</b>	<b>82</b>	<b>440</b>
<b>2008</b>	<b>79</b>	<b>82</b>	<b>439</b>

**Sumber data : Statistik Kecamatan Sukorejo****Catatan :**

**TABEL : 2.2.**

**Banyaknya Balai Kelurahan Dan Kantor Kelurahan  
Kecamatan Sukorejo  
Tahun : 2010**

<b>Desa</b>	<b>Balai Kelurahan</b>	<b>Kantor Kelurahan</b>
<b>(1)</b>	<b>(2)</b>	<b>(3)</b>
01. Gentinggunung	1	1
02. Bringinsari	1	1
03. Purwosari	1	1
04. Ngargosari	1	1
05. Pesaren	1	1
06. Tamanrejo	1	1
07. Harjodowo	1	1
08. Peron	1	1
09. Damarjati	1	1
10. Mulyosari	1	1
11. Kalipakis	1	1
12. Trimulyo	1	1
13. Selokaton	1	1
14. Ngadiwarno	1	1
15. Tampingwinarno	1	1
16. Kebumen	1	1
17. Sukorejo	1	1
18. Kalibogor	1	1
<b>Jumlah</b>	<b>18</b>	<b>18</b>

**Sumber data : Kantor Kecamatan Sukorejo**

**Catatan :**



**TABEL : 2.3**

**Banyaknya Perangkat Kelurahan  
Kecamatan Sukorejo  
Tahun : 2010**

Desa	Kepala		Sekre- taris		Kaur		Kaur	
	Desa/ Kel		Kelu- rahan		Umum		Keuangan	
	L	P	L	P	L	P	L	P
(1)	(2)	(3)	(4)	(5)	(6)	(7)	(8)	(9)
01. Gendinggunung	1	0	1	0	1	0	1	0
02. Bringinsari	1	0	1	0	1	0	1	0
03. Purwosari	1	0	1	0	1	0	1	0
04. Ngargosari	1	0	1	0	1	0	1	0
05. Pesaren	1	0	1	0	1	0	1	0
06. Tamanrejo	1	0	1	0	1	0	1	0
07. Harjodowo	1	0	1	0	1	0	0	0
08. Peron	1	1	1	0	1	0	0	0
09. Damarjati	1	0	0	1	0	0	1	0
10. Mulyosari	1	0	1	0	1	0	0	1
11. Kalipakis	1	0	0	0	1	0	0	1
12. Trimulyo	1	0	1	0	1	0	0	0
13. Selokaton	1	0	1	0	1	0	1	0
14. Ngadiwarno	1	0	1	0	1	0	1	0
15. Tampingwinarno	1	0	0	0	0	1	1	0
16. Kebumen	0	1	1	0	1	0	0	1
17. Sukorejo	0	1	1	0	0	1	0	1
18. Kalibogor	1	0	1	0	0	1	0	0
<b>Jumlah 2010</b>	<b>16</b>	<b>2</b>	<b>15</b>	<b>1</b>	<b>14</b>	<b>3</b>	<b>10</b>	<b>4</b>

Sumber data : Kantor Kecamatan Sukorejo

**TABEL: 2.3 (Lanjutan)****Banyaknya Perangkat Kelurahan****Kecamatan Sukorejo****Tahun : 2010**

Desa	Ke				Bayan Tani	
	Bekel		bayan		L	P
	L	P	L	P		
(1)	(10)	(11)	(12)	(13)	(14)	(15)
01. Gentinggunung	0	0	1	0	0	0
02. Bringinsari	1	0	0	0	1	0
03. Purwosari	1	0	1	0	0	0
04. Ngargosari	1	0	1	0	0	0
05. Pesaren	0	0	0	0	1	0
06. Tamanrejo	1	0	1	0	1	0
07. Harjodowo	1	0	1	0	0	0
08. Peron	1	0	1	0	0	0
09. Damarjati	1	0	1	0	0	0
10. Mulyosari	1	0	0	0	1	0
11. Kalipakis	1	0	0	0	0	0
12. Trimulyo	1	0	1	0	0	0
13. Selokaton	1	0	1	0	1	0
14. Ngadiwarno	1	0	1	0	1	0
15. Tampingwinarno	0	0	0	0	0	0
16. Kebumen	1	0	1	0	1	0
17. Sukorejo	1	0	1	0	1	0
18. Kalibogor	0	0	1	0	0	0
<b>Jumlah 2010</b>	<b>14</b>	<b>0</b>	<b>13</b>	<b>0</b>	<b>8</b>	<b>0</b>

**Sumber data : Kantor Kecamatan Sukorejo**

**TABEL: 2.3 (Lanjutan)****Banyaknya Perangkat Kelurahan****Kecamatan Sukorejo****Tahun : 2010**

Desa	Jaga				Modin	
	Ulu - ulu		bayan		L	P
	L	P	L	P		
(1)	(16)	(17)	(18)	(19)	(20)	(21)
01. Gentinggunung	0	0	0	0	2	0
02. Bringinsari	0	0	0	0	3	0
03. Purwosari	0	0	0	0	1	0
04. Ngargosari	0	0	0	0	3	0
05. Pesaren	0	0	1	0	0	0
06. Tamanrejo	0	0	0	0	2	0
07. Harjodowo	0	0	0	0	2	0
08. Peron	0	0	0	0	3	0
09. Damarjati	1	0	1	0	3	0
10. Mulyosari	0	0	0	0	1	0
11. Kalipakis	0	0	1	0	1	0
12. Trimulyo	0	0	0	0	3	0
13. Selokaton	0	0	0	0	1	0
14. Ngadiwarno	0	0	0	0	3	0
15. Tampingwinarno	0	0	0	0	1	0
16. Kebumen	0	0	0	0	1	0
17. Sukorejo	0	0	0	0	3	0
18. Kalibogor	0	0	1	0	1	0
<b>Jumlah 2010</b>	<b>1</b>	<b>0</b>	<b>4</b>	<b>0</b>	<b>34</b>	<b>0</b>

**Sumber data : Kantor Kecamatan Sukorejo**

**TABEL: 2.3 (Lanjutan)**

**Banyaknya Perangkat Kelurahan  
Kecamatan Sukorejo  
Tahun : 2010**

Desa	Kami tuwo		Jumlah
	L	P	
(1)	(22)	(23)	(24)
01. Gentinggunung	5	0	12
02. Bringinsari	5	0	14
03. Purwosari	4	0	11
04. Ngargosari	3	0	12
05. Pesaren	5	0	11
06. Tamanrejo	5	0	14
07. Harjodowo	3	0	10
08. Peron	3	0	11
09. Damarjati	3	0	13
10. Mulyosari	5	0	12
11. Kalipakis	3	0	9
12. Trimulyo	7	0	15
13. Selokaton	0	0	8
14. Ngadiwarno	4	0	14
15. Tampingwinarno	4	1	9
16. Kebumen	1	0	9
17. Sukorejo	6	0	16
18. Kalibogor	2	0	8
<b>Jumlah 2010</b>	<b>68</b>	<b>1</b>	<b>208</b>

**Sumber data : Kantor Kecamatan Sukorejo**

**BAB II**  
**.....SOSIAL**  
**KEPENDUDUKAN**

Kecamatan Dalam Angka

**2010**

**TABEL : 3.1.****Banyaknya Rumah Tangga Dan Bangunan Tempat Tinggal  
Kecamatan Sukorejo****Tahun : : 2010**

<b>Desa</b>	<b>Rumah Tangga</b>	<b>Bangunan Tempat Tinggal</b>
<b>(1)</b>	<b>(2)</b>	<b>(3)</b>
01. Gendinggunung	699	452
02. Bringinsari	1.248	1.059
03. Purwosari	679	612
04. Ngargosari	538	518
05. Pesaren	534	508
06. Tamanrejo	1.176	1.105
07. Harjodowo	679	591
08. Peron	654	634
09. Damarjati	592	508
10. Mulyosari	1.046	870
11. Kalipakis	529	508
12. Trimulyo	858	815
13. Selokaton	521	503
14. Ngadiwarno	1.046	908
15. Tampingwinarno	589	567
16. Kebumen	1.221	1.109
17. Sukorejo	2.307	2.332
18. Kalibogor	519	507
<b>Jumlah 2010</b>	<b>15.435</b>	<b>14.106</b>
<b>2009</b>	<b>15.328</b>	<b>12.771</b>
<b>2008</b>	<b>15.206</b>	<b>12.720</b>

**Sumber data : Kantor Kecamatan Sukorejo & PPLKB  
Sukorejo****Catatan :**

**TABEL : 3.2****Kepadatan Rumah Tangga  
Kecamatan Sukorejo****Tahun : : 2010**

<b>Desan</b>	<b>Penduduk</b>	<b>Rumah Tangga</b>	<b>Kepadatan</b>
			<b>(Orang/Kk)</b>
<b>(1)</b>	<b>(2)</b>	<b>(3)</b>	<b>(4)</b>
01. Gentinggunung	2.865	699	4.10
02. Bringinsari	4.565	1.248	3.66
03. Purwosari	2.647	679	3.90
04. Ngargosari	2.099	538	3.90
05. Pesaren	1.839	534	3.44
06. Tamanrejo	4.782	1.176	4.07
07. Harjodowo	2.149	679	3.16
08. Peron	2.408	654	3.68
09. Damarjati	1.987	592	3.36
10. Mulyosari	3.570	1.046	3.41
11. Kalipakis	1.922	529	3.63
12. Trimulyo	3.142	858	3.66
13. Selokaton	1.960	521	3.76
14. Ngadiwarno	3.783	1.046	3.62
15. Tampingwinarno	2.290	589	3.89
16. Kebumen	4.850	1.221	3.97
17. Sukorejo	9.169	2.307	3.97
18. Kalibogor	1.914	519	3.69
<b>Jumlah 2010</b>	<b>55,651</b>	<b>15.435</b>	<b>3.75</b>
<b>2009</b>	<b>54,286</b>	<b>15.328</b>	<b>3.76</b>
<b>2008</b>	<b>54,031</b>	<b>15.206</b>	<b>3.76</b>

**Sumber data : Statistik Kecamatan Sukorejo****Catatan :**

**TABEL : 3.3**

**Banyaknya Keluarga Menurut Tahapan  
Kecamatan Sukorejo  
Tahun : 2010**

Desa	Pra Sejah Tera	Sejahtera			
		I	II	III	III Plus
(1)	(2)	(3)	(4)	(5)	(6)
01. Gentinggunung	645	16	82	37	18
02. Bringinsari	990	171	31	28	13
03. Purwosari	539	92	6	23	15
04. Ngargosari	364	113	49	52	6
05. Pesaren	304	118	74	76	4
06. Tamanrejo	818	167	50	89	141
07. Harjodowo	532	29	87	35	9
08. Peron	505	36	85	76	6
09. Damarjati	292	207	11	83	18
10. Mulyosari	520	10	283	240	37
11. Kalipakis	206	43	23	230	25
12. Trimulyo	472	178	99	186	6
13. Selokaton	113	24	250	128	35
14. Ngadiwarno	365	121	362	172	128
15. Tampingwinarno	316	67	40	254	6
16. Kebumen	145	271	610	196	91
17. Sukorejo	314	51	1.233	1.074	127
18. Kalibogor	202	27	164	149	35
<b>Jumlah 2010</b>	<b>7.642</b>	<b>1.741</b>	<b>1.741</b>	<b>3.128</b>	<b>720</b>
<b>2009</b>	<b>8.001</b>	<b>2.341</b>	<b>2.341</b>	<b>2.515</b>	<b>467</b>
<b>2008</b>	<b>8.265</b>	<b>2.600</b>	<b>2.600</b>	<b>2.279</b>	<b>330</b>

**Sumber data : PPLKB Kecamatan Sukorejo**

**Catatan :**



TABEL : 3.4

**Banyaknya Tempat Tinggal Penduduk  
Kecamatan Sukorejo**

Tahun : 2010

Desa	Per- Ma- nen	Semi Per- Ma- nen	Papan	Bam- bu	Jum- lah
(1)	(2)	(3)	(4)	(5)	(6)
01. Gentinggunung	26	19	452	99	596
02. Bringinsari	28	4	811	216	1.059
03. Purwosari	19	5	452	136	612
04. Ngargosari	35	4	463	16	518
05. Pesaren	44	14	439	11	508
06. Tamanrejo	104	79	916	6	1.105
07. Harjodowo	61	24	463	43	591
08. Peron	72	6	541	15	634
09. Damarjati	114	146	237	11	508
10. Mulyosari	84	62	724	0	870
11. Kalipakis	39	65	404	0	508
12. Trimulyo	183	34	598	0	815
13. Selokaton	214	26	263	0	503
14. Ngadiwarno	303	32	555	18	908
15. Tampingwinarno	156	16	386	9	567
16. Kebumen	292	68	749	0	1.109
17. Sukorejo	1.183	484	665	0	2.332
18. Kalibogor	207	22	278	0	507
<b>Jumlah 2010</b>	<b>3.164</b>	<b>1.110</b>	<b>9.396</b>	<b>580</b>	<b>14.250</b>
2009	2.988	992	8.257	534	12.771
2008	2.978	994	8.214	538	12.720

Sumber data : Statistik Kecamatan Sukorejo

Catatan :

**TABEL : 3.5****Banyaknya Penduduk Dirinci Menurut Jenis Kelamin  
Kecamatan Sukorejo****Tahun : 2010**

<b>Desa</b>	<b>Laki-laki</b>	<b>Perempuan</b>	<b>Jumlah</b>
<b>(1)</b>	<b>(2)</b>	<b>(3)</b>	<b>(4)</b>
<b>01. Gentinggunung</b>	<b>1411</b>	<b>1.454</b>	<b>2.865</b>
<b>02. Bringinsari</b>	<b>2.371</b>	<b>2.194</b>	<b>4.565</b>
<b>03. Purwosari</b>	<b>1.291</b>	<b>1.356</b>	<b>2.647</b>
<b>04. Ngargosari</b>	<b>1.085</b>	<b>1.014</b>	<b>2.099</b>
<b>05. Pesaren</b>	<b>910</b>	<b>929</b>	<b>1.839</b>
<b>06. Tamanrejo</b>	<b>2.366</b>	<b>2.416</b>	<b>4.782</b>
<b>07. Harjodowo</b>	<b>1.089</b>	<b>1.060</b>	<b>2.149</b>
<b>08. Peron</b>	<b>1.212</b>	<b>1.196</b>	<b>2.408</b>
<b>09. Damarjati</b>	<b>1.007</b>	<b>980</b>	<b>1.987</b>
<b>10. Mulyosari</b>	<b>1.805</b>	<b>1.765</b>	<b>3.570</b>
<b>11. Kalipakis</b>	<b>946</b>	<b>976</b>	<b>1.922</b>
<b>12. Trimulyo</b>	<b>1.563</b>	<b>1.579</b>	<b>3.142</b>
<b>13. Selokaton</b>	<b>967</b>	<b>993</b>	<b>1.960</b>
<b>14. Ngadiwarno</b>	<b>1.955</b>	<b>1.828</b>	<b>3.783</b>
<b>15. Tampingwinarno</b>	<b>1.146</b>	<b>1.144</b>	<b>2.290</b>
<b>16. Kebumen</b>	<b>2282</b>	<b>2.568</b>	<b>4.850</b>
<b>17. Sukorejo</b>	<b>4.529</b>	<b>4.640</b>	<b>9.169</b>
<b>18. Kalibogor</b>	<b>970</b>	<b>944</b>	<b>1.914</b>
<b>Jumlah 2010</b>	<b>28.905</b>	<b>29.036</b>	<b>57.941</b>
<b>2009</b>	<b>28.717</b>	<b>28.896</b>	<b>57.613</b>
<b>2008</b>	<b>28.542</b>	<b>28.649</b>	<b>57.191</b>

**Sumber data: Monografi Desa****Catatan :**

**TABEL : 3.6**

**Kepadatan Penduduk  
Kecamatan Sukorejo**

**Tahun : 2010**

Desa	Penduduk	Luas (Km-2)	Kepadatan (Orang/ Km-2)
(1)	(2)	(3)	(4)
01. Gentinggunung	2.865	6.50	441
02. Bringinsari	4.565	7.24	631
03. Purwosari	2.647	2.87	922
04. Ngargosari	2.099	4.33	485
05. Pesaren	1.839	5.67	324
06. Tamanrejo	4.782	5.99	798
07. Harjodowo	2.149	3.31	649
08. Peron	2.408	3.38	712
09. Damarjati	1.987	2.44	814
10. Mulyosari	3.570	3.14	1.137
11. Kalipakis	1.922	1.87	1.028
12. Trimulyo	3.142	2.69	1.168
13. Selokaton	1.960	2.01	975
14. Ngadiwarno	3.783	4.85	780
15. Tampingwinarno	2.290	2.90	790
16. Kebumen	4.850	2.02	2.401
17. Sukorejo	9.169	2.99	3.067
18. Kalibogor	1.914	1.91	1.002
<b>Jumlah 2010</b>	<b>57.941</b>	<b>66.11</b>	<b>876</b>
<b>2009</b>	<b>57.613</b>	<b>66.11</b>	<b>871</b>
<b>2008</b>	<b>57.191</b>	<b>66.11</b>	<b>865</b>

**Sumber data : Statistik Kecamatan Sukorejo**

**Catatan :**

**TABEL : 3.7****Sex Ratio Penduduk Laki-Laki Terhadap Perempuan  
Kecamatan Sukorejo****Tahun : 2010**

Desa	Penduduk		Sex Ratio (Per 1000)
	Laki-Laki	Perempuan	
(1)	(2)	(3)	(4)
01. Gentinggunung	1.411	1.454	970
02. Bringinsari	2.371	2.194	1.081
03. Purwosari	1.291	1.356	952
04. Ngargosari	1.085	1.014	1.070
05. Pesaren	910	929	979
06. Tamanrejo	2.366	2.416	979
07. Harjodowo	1.089	1.060	1.027
08. Peron	1.212	1.196	1.013
09. Damarjati	1.007	980	1.028
10. Mulyosari	1.805	1.765	1.023
11. Kalipakis	946	976	956
12. Trimulyo	1.563	1.579	990
13. Selokaton	967	993	974
14. Ngadiwarno	1.955	1.828	1.069
15. Tampingwinarno	1.146	1.144	1.002
16. Kebumen	2.282	2.568	889
17. Sukorejo	4.529	4.640	976
18. Kalibogor	970	944	1.027
<b>Jumlah 2010</b>	<b>28.905</b>	<b>29.036</b>	<b>995</b>
<b>2009</b>	<b>28.717</b>	<b>28.896</b>	<b>994</b>
<b>2008</b>	<b>28.542</b>	<b>28.649</b>	<b>996</b>

**Sumber data : Statistik Kecamatan Sukorejo****Catatan :**

**TABEL : 3.8****Perkembangan Penduduk Per Tahun  
Kecamatan Sukorejo****Tahun : 1990 - 2010**

Tahun	Penduduk	Perkembangan
		Penduduk (%)
(1)	(2)	(3)
1994	50.391	
1995	51.000	1.21
1996	52.583	3.10
1997	52.991	0.21
1998	52.995	0.58
1999	53.533	0.21
2000	54.476	1.76
2001	54.837	0.66
2002	55.149	0.57
2003	55.337	0.34
2004	55.459	0.22
2005	55.679	0.40
2006	56.522	1.51
2007	56.827	0.54
2008	57.191	0.64
2009	57.613	0.74
2010	57.941	0.57

**Sumber data : Statistik Kecamatan Sukorejo****Catatan :**

**TABEL : 3.9****Banyaknya Penduduk Warga Negara Asing  
Kecamatan Sukorejo****Tahun : 2010**

Desa	W N A		Jumlah
	Cina	Lainnya	
(1)	(2)	(3)	(4)
01. Gentinggunung	0	0	0
02. Bringinsari	0	0	0
03. Purwosari	0	0	0
04. Ngargosari	0	0	0
05. Pesaren	0	0	0
06. Tamanrejo	0	0	0
07. Harjodowo	0	0	0
08. Peron	0	0	0
09. Damarjati	0	0	0
10. Mulyosari	0	0	0
11. Kalipakis	0	0	0
12. Trimulyo	0	0	0
13. Selokaton	0	0	0
14. Ngadiwarno	0	0	0
15. Tampingwinarno	0	0	0
16. Kebumen	0	2	2
17. Sukorejo	0	0	0
18. Kalibogor	0	0	0
<b>Jumlah 2010</b>	<b>0</b>	<b>2</b>	<b>2</b>
<b>2009</b>	<b>0</b>	<b>2</b>	<b>2</b>
<b>2008</b>	<b>0</b>	<b>2</b>	<b>2</b>

**Sumber data : Statistik Kecamatan Sukorejo****Catatan :**

**TABEL : 3.10**

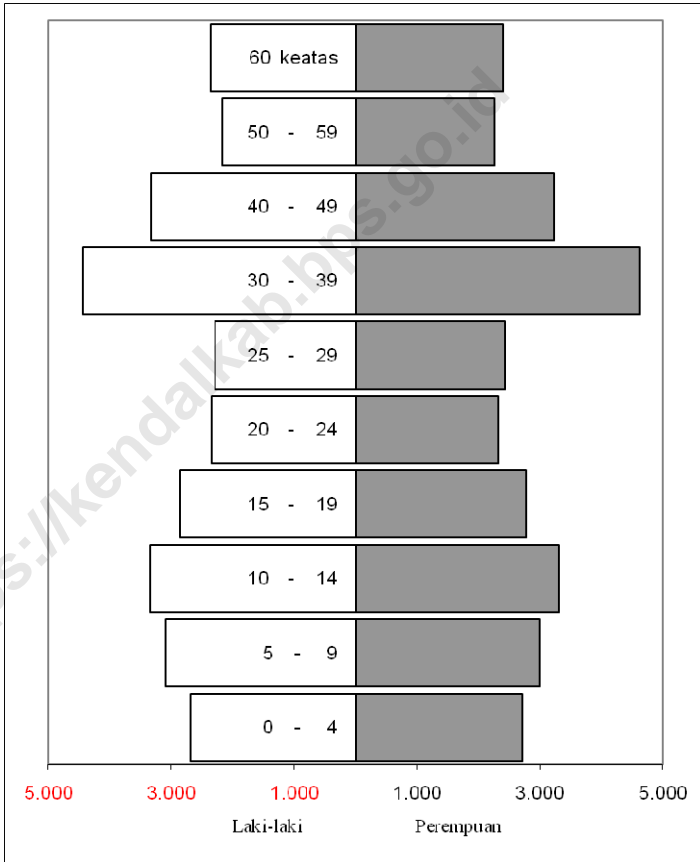
**Banyaknya Penduduk Menurut Kelompok Umur  
Dan Jenis Kelamin  
Kecamatan Sukorejo  
Tahun : 2010**

Umur	Laki - laki	Perempuan	Jumlah
(1)	(2)	(3)	(4)
0 - 4	2.688	2.716	5.404
5 - 9	3.087	2.990	6.077
10 - 14	3.345	3.301	6.646
15 - 19	2.856	2.763	5.619
20 - 24	2.350	2.328	4.678
25 - 29	2.289	2.429	4.718
30 - 39	4.440	4.608	9.048
40 - 49	3.326	3.235	6.561
50 - 59	2.168	2.261	4.429
60 keatas	2.356	2.405	4.761
<b>Jumlah 2010</b>	<b>28.905</b>	<b>29.036</b>	<b>57.941</b>
2009	28.717	28.896	57.613
2008	28.542	28.649	57.191

**Sumber data : Statistik Kecamatan Sukorejo  
Catatan :**

**GRAFIK : 2**

**Banyaknya Penduduk Menurut Kelompok Umur  
Dan Jenis Kelamin  
Kecamatan Sukorejo  
Tahun : 2010**



**Sumber data : Statistik Kecamatan Sukorejo**



**TABEL : 3.11**

**Banyaknya Penduduk Menurut Kelompok Umur  
Dan Jenis Kelamin Per Desa  
Kecamatan Sukorejo  
Tahun : 2010**

Desa	Umur 0 - 4 Tahun		
	Laki - laki	Perempuan	Jumlah
(1)	(6)	(7)	(8)
01. Gentinggunung	131	136	267
02. Bringinsari	222	206	428
03. Purwosari	121	129	250
04. Ngargosari	103	97	200
05. Pesaren	86	88	174
06. Tamanrejo	217	224	441
07. Harjodowo	101	99	200
08. Peron	114	111	225
09. Damarjati	95	92	187
10. Mulyosari	167	164	331
11. Kalipakis	89	92	181
12. Trimulyo	144	147	291
13. Selokaton	90	94	184
14. Ngadiwarno	182	171	353
15. Tampingwinarno	107	108	215
16. Kebumen	212	240	452
17. Sukorejo	416	429	845
18. Kalibogor	91	89	180
<b>Jumlah 2010</b>	<b>2.688</b>	<b>2.716</b>	<b>5.404</b>
<b>2009</b>	<b>2.651</b>	<b>2.687</b>	<b>5.338</b>
<b>2008</b>	<b>2.610</b>	<b>2.640</b>	<b>5.250</b>

**Sumber data : Statistik Kecamatan Sukorejo**

**Catatan :**

**TABEL : 3.11 (Lanjutan)**

**Banyaknya Penduduk Menurut Kelompok Umur  
Dan Jenis Kelamin Per Desa  
Kecamatan Sukorejo  
Tahun : 2010**

Desa	Umur 5 - 9 Tahun		
	Laki - laki	Perempuan	Jumlah
(1)	(6)	(7)	(8)
01. Gendinggunung	151	153	304
02. Bringinsari	254	226	480
03. Purwosari	138	140	278
04. Ngargosari	114	105	219
05. Pesaren	98	96	194
06. Tamanrejo	252	245	497
07. Harjodowo	117	109	226
08. Peron	130	126	256
09. Damarjati	107	103	210
10. Mulyosari	193	180	373
11. Kalipakis	101	99	200
12. Trimulyo	167	163	330
13. Selokaton	103	102	205
14. Ngadiwarno	209	188	397
15. Tampingwinarno	123	117	240
16. Kebumen	244	263	507
17. Sukorejo	482	476	958
18. Kalibogor	104	99	203
<b>Jumlah 2010</b>	<b>3.087</b>	<b>2.990</b>	<b>6.077</b>
<b>2009</b>	<b>3.062</b>	<b>2.969</b>	<b>6.31</b>
<b>2008</b>	<b>3.042</b>	<b>2.945</b>	<b>5.987</b>

**Sumber data : Statistik Kecamatan Sukorejo**

**Catatan :**

**TABEL : 3.11 (Lanjutan)**

**Banyaknya Penduduk Menurut Kelompok Umur  
Dan Jenis Kelamin Per Desa  
Kecamatan Sukorejo  
Tahun : 2010**

Desa	Umur 10 - 14 Tahun		
	Laki - laki	Perempuan	Jumlah
(1)	(6)	(7)	(8)
01. Gentinggunung	164	165	329
02. Bringinsari	275	251	526
03. Purwosari	149	155	304
04. Ngargosari	126	116	242
05. Pesaren	105	107	212
06. Tamanrejo	274	273	547
07. Harjodowo	126	119	245
08. Peron	141	137	278
09. Damarjati	116	110	226
10. Mulyosari	208	201	409
11. Kalipakis	111	112	223
12. Trimulyo	182	179	361
13. Selokaton	112	114	226
14. Ngadiwarno	225	208	433
15. Tampingwinarno	133	129	262
16. Kebumen	263	291	554
17. Sukorejo	522	526	1.048
18. Kalibogor	113	108	221
<b>Jumlah 2010</b>	<b>3.345</b>	<b>3.301</b>	<b>6.646</b>
<b>2009</b>	<b>3.320</b>	<b>3.282</b>	<b>6.602</b>
<b>2008</b>	<b>3.299</b>	<b>3.260</b>	<b>6.559</b>

Sumber data : Statistik Kecamatan Sukorejo

Catatan :

**TABEL : 3.11 (Lanjutan)**  
**Banyaknya Penduduk Menurut Kelompok Umur**  
**Dan Jenis Kelamin Per Desa**  
**Kecamatan Sukorejo**  
**Tahun : 2010**

Desa	Umur 15 - 19 Tahun		
	Laki - laki	Perempuan	Jumlah
(1)	(6)	(7)	(8)
01. Gentinggunung	139	140	279
02. Bringinsari	236	209	445
03. Purwosari	129	130	259
04. Ngargosari	107	98	205
05. Pesaren	89	88	177
06. Tamanrejo	234	229	463
07. Harjodowo	108	101	209
08. Peron	119	113	232
09. Damarjati	99	95	194
10. Mulyosari	177	168	345
11. Kalipakis	94	93	187
12. Trimulyo	155	150	305
13. Selokaton	95	94	189
14. Ngadiwarno	193	173	366
15. Tampingwinarno	113	109	222
16. Kebumen	227	243	470
17. Sukorejo	445	439	884
18. Kalibogor	97	91	188
<b>Jumlah 2010</b>	<b>2.856</b>	<b>2.763</b>	<b>5.619</b>
<b>2009</b>	<b>2.832</b>	<b>2.744</b>	<b>5.576</b>
<b>2008</b>	<b>2.814</b>	<b>2.722</b>	<b>5.536</b>

Sumber data : Statistik Kecamatan Sukorejo

Catatan :

**TABEL : 3.11 (Lanjutan)**  
**Banyaknya Penduduk Menurut Kelompok Umur**  
**Dan Jenis Kelamin Per Desa**  
**Kecamatan Sukorejo**  
**Tahun : 2010**

Desa	Umur 20 - 24 Tahun		
	Laki - laki	Perempuan	Jumlah
(1)	(6)	(7)	(8)
01. Gentinggunung	116	118	234
02. Bringinsari	194	177	371
03. Purwosari	104	107	211
04. Ngargosari	89	81	170
05. Pesaren	74	76	150
06. Tamanrejo	192	194	386
07. Harjodowo	88	86	174
08. Peron	98	96	194
09. Damarjati	82	80	162
10. Mulyosari	146	142	288
11. Kalipakis	76	78	154
12. Trimulyo	126	126	252
13. Selokaton	78	80	158
14. Ngadiwarno	159	146	305
15. Tampingwinarno	94	90	184
16. Kebumen	187	206	393
17. Sukorejo	366	369	735
18. Kalibogor	81	76	157
<b>Jumlah 2010</b>	<b>2.350</b>	<b>2.328</b>	<b>4.678</b>
<b>2009</b>	<b>2.329</b>	<b>2.309</b>	<b>4.638</b>
<b>2008</b>	<b>2.308</b>	<b>2.287</b>	<b>4.595</b>

**Sumber data : Statistik Kecamatan Sukorejo**

**Catatan :**

**TABEL : 3.11 (Lanjutan)**  
**Banyaknya Penduduk Menurut Kelompok Umur**  
**Dan Jenis Kelamin Per Desa**  
**Kecamatan Sukorejo**  
**Tahun : 2010**

Desa	Umur 25 - 29 Tahun		
	Laki - laki	Perempuan	Jumlah
(1)	(6)	(7)	(8)
01. Gentinggunung	113	119	232
02. Bringinsari	188	184	372
03. Purwosari	103	113	216
04. Ngargosari	86	85	171
05. Pesaren	72	77	149
06. Tamanrejo	188	202	390
07. Harjodowo	86	89	175
08. Peron	96	99	195
09. Damarjati	80	84	164
10. Mulyosari	142	148	290
11. Kalipakis	74	81	155
12. Trimulyo	123	132	255
13. Selokaton	76	83	159
14. Ngadiwarno	154	154	308
15. Tampingwinarno	93	95	188
16. Kebumen	181	217	398
17. Sukorejo	356	387	743
18. Kalibogor	78	80	158
<b>Jumlah 2010</b>	<b>2.286</b>	<b>2.429</b>	<b>4.718</b>
<b>2009</b>	<b>2.270</b>	<b>2.417</b>	<b>4.687</b>
<b>2008</b>	<b>2.249</b>	<b>2.393</b>	<b>4.642</b>

Sumber data : Statistik Kecamatan Sukorejo

Catatan :

**TABEL : 3.11 (Lanjutan)**  
**Banyaknya Penduduk Menurut Kelompok Umur**  
**Dan Jenis Kelamin Per Desa**  
**Kecamatan Sukorejo**  
**Tahun : 2010**

Desa	Umur 30 - 39 Tahun		
	Laki - laki	Perempuan	Jumlah
(1)	(6)	(7)	(8)
01. Gentinggunung	216	229	445
02. Bringinsari	363	349	717
03. Purwosari	198	214	412
04. Ngargosari	166	160	326
05. Pesaren	139	149	288
06. Tamanrejo	362	383	745
07. Harjodowo	166	169	335
08. Peron	186	190	376
09. Damarjati	155	156	311
10. Mulyosari	278	279	557
11. Kalipakis	144	155	299
12. Trimulyo	241	253	494
13. Selokaton	149	156	305
14. Ngadiwarno	299	289	588
15. Tampingwinarno	178	184	365
16. Kebumen	350	404	754
17. Sukorejo	696	738	1.434
18. Kalibogor	149	151	300
<b>Jumlah 2010</b>	<b>4.440</b>	<b>4.608</b>	<b>9.048</b>
<b>2009</b>	<b>4.424</b>	<b>4.605</b>	<b>9.029</b>
<b>2008</b>	<b>4.403</b>	<b>4.570</b>	<b>8.973</b>

**Sumber data : Statistik Kecamatan Sukorejo**

**Catatan :**

**TABEL : 3.11 (Lanjutan)**

**Banyaknya Penduduk Menurut Kelompok Umur  
Dan Jenis Kelamin Per Desa  
Kecamatan Sukorejo  
Tahun : 2010**

Desa	Umur 40 - 49 Tahun		
	Laki - laki	Perempuan	Jumlah
(1)	(6)	(7)	(8)
01. Gentinggunung	164	160	324
02. Bringinsari	272	246	518
03. Purwosari	148	151	299
04. Ngargosari	124	111	235
05. Pesaren	104	108	212
06. Tamanrejo	272	268	540
07. Harjodowo	124	119	243
08. Peron	139	133	272
09. Damarjati	115	108	223
10. Mulyosari	208	197	405
11. Kalipakis	110	108	218
12. Trimulyo	178	176	254
13. Selokaton	112	109	221
14. Ngadiwarno	225	203	428
15. Tampingwinarno	132	127	259
16. Kebumen	262	287	549
17. Sukorejo	523	518	1.041
18. Kalibogor	114	106	220
<b>Jumlah 2010</b>	<b>3.326</b>	<b>3.235</b>	<b>6.561</b>
<b>2009</b>	<b>3.314</b>	<b>3.224</b>	<b>6.538</b>
<b>2008</b>	<b>3.299</b>	<b>3.202</b>	<b>6.501</b>

Sumber data : Statistik Kecamatan Sukorejo

Catatan :



**TABEL : 3.11 (Lanjutan)**

**Banyaknya Penduduk Menurut Kelompok Umur  
Dan Jenis Kelamin Per Desa  
Kecamatan Sukorejo  
Tahun : 2010**

Desa	Umur 50 - 59 Tahun		
	Laki - laki	Perempuan	Jumlah
(1)	(6)	(7)	(8)
01. Gendinggunung	105	114	219
02. Bringinsari	178	171	349
03. Purwosari	97	108	205
04. Ngargosari	82	79	161
05. Pesaren	68	72	140
06. Tamanrejo	180	188	368
07. Harjodowo	82	85	167
08. Peron	90	93	183
09. Damarjati	76	75	151
10. Mulyosari	136	138	274
11. Kalipakis	71	75	146
12. Trimulyo	117	124	241
13. Selokaton	74	77	151
14. Ngadiwarno	146	142	288
15. Tampingwinarno	87	89	176
16. Kebumen	171	201	272
17. Sukorejo	339	360	699
18. Kalibogor	69	70	139
<b>Jumlah 2010</b>	<b>2.168</b>	<b>2.261</b>	<b>4.429</b>
<b>2009</b>	<b>2.153</b>	<b>2.253</b>	<b>4.406</b>
<b>2008</b>	<b>2.153</b>	<b>2.243</b>	<b>4.396</b>

**Sumber data : Statistik Kecamatan Sukorejo**

**Catatan :**

**TABEL : 3.11 (Lanjutan)**

**Banyaknya Penduduk Menurut Kelompok Umur  
Dan Jenis Kelamin Per Desa  
Kecamatan Sukorejo  
Tahun : 2010**

Desa	Umur 60 Tahun ke Atas		
	Laki - laki	Perempuan	Jumlah
(1)	(6)	(7)	(8)
01. Gendinggunung	112	120	232
02. Bringinsari	184	175	359
03. Purwosari	104	109	213
04. Ngargosari	88	82	170
05. Pesaren	75	68	143
06. Tamanrejo	195	210	405
07. Harjodowo	91	84	175
08. Peron	99	98	197
09. Damarjati	82	77	159
10. Mulyosari	150	148	298
11. Kalipakis	76	83	159
12. Trimulyo	130	129	259
13. Selokaton	78	84	162
14. Ngadiwarno	163	154	317
15. Tampingwinarno	86	96	182
16. Kebumen	185	216	401
17. Sukorejo	384	398	782
18. Kalibogor	74	74	148
<b>Jumlah 2010</b>	<b>2.356</b>	<b>2.405</b>	<b>4.761</b>
<b>2009</b>	<b>2.362</b>	<b>2.406</b>	<b>4.768</b>
<b>2008</b>	<b>2.365</b>	<b>2.387</b>	<b>4.752</b>

**Sumber data : Statistik Kecamatan Sukorejo**

**TABEL : 3.12**

**Banyaknya Penduduk Umur 5-6, 7-12, 13-15  
Kecamatan Sukorejo  
Tahun : 2010**

Desa	5-6	7-12	13-15
(1)	(6)	(7)	(8)
<b>01. Gentinggunung</b>	<b>119</b>	<b>375</b>	<b>186</b>
<b>02. Bringinsari</b>	<b>190</b>	<b>597</b>	<b>297</b>
<b>03. Purwosari</b>	<b>111</b>	<b>346</b>	<b>172</b>
<b>04. Ngargosari</b>	<b>87</b>	<b>275</b>	<b>136</b>
<b>05. Pesaren</b>	<b>77</b>	<b>241</b>	<b>120</b>
<b>06. Tamanrejo</b>	<b>199</b>	<b>626</b>	<b>309</b>
<b>07. Harjodowo</b>	<b>90</b>	<b>281</b>	<b>139</b>
<b>08. Peron</b>	<b>101</b>	<b>315</b>	<b>156</b>
<b>09. Damarjati</b>	<b>83</b>	<b>261</b>	<b>129</b>
<b>10. Mulyosari</b>	<b>149</b>	<b>467</b>	<b>232</b>
<b>11. Kalipakis</b>	<b>81</b>	<b>252</b>	<b>125</b>
<b>12. Trimulyo</b>	<b>131</b>	<b>411</b>	<b>204</b>
<b>13. Selokaton</b>	<b>81</b>	<b>257</b>	<b>127</b>
<b>14. Ngadiwarno</b>	<b>157</b>	<b>494</b>	<b>246</b>
<b>15. Tampingwinarno</b>	<b>96</b>	<b>301</b>	<b>149</b>
<b>16. Kebumen</b>	<b>202</b>	<b>634</b>	<b>314</b>
<b>17. Sukorejo</b>	<b>382</b>	<b>1.202</b>	<b>596</b>
<b>18. Kalibogor</b>	<b>81</b>	<b>251</b>	<b>124</b>
<b>Jumlah 2010</b>	<b>2.417</b>	<b>7.586</b>	<b>3.761</b>
<b>2009</b>	<b>2.385</b>	<b>7.538</b>	<b>3.739</b>
<b>2008</b>	<b>2.364</b>	<b>7.489</b>	<b>3.704</b>

**Sumber data : Statistik Kecamatan Sukorejo**

**Catatan :**

**TABEL : 3.13****Banyaknya Mutasi Penduduk  
Kecamatan Weleri****Tahun : 2010**

<b>Desa</b>	<b>Kelahir an</b>	<b>Kemati an</b>	<b>Datang</b>	<b>Pergi</b>
<b>(1)</b>	<b>(2)</b>	<b>(3)</b>	<b>(4)</b>	<b>(5)</b>
01. Gendinggunung	6	6	0	10
02. Bringinsari	12	8	0	4
03. Purwosari	28	4	3	0
04. Ngargosari	25	2	2	0
05. Pesaren	7	2	0	1
06. Tamanrejo	31	1	10	0
07. Harjodowo	16	2	2	0
08. Peron	23	3	16	0
09. Damarjati	11	2	0	1
10. Mulyosari	15	3	0	1
11. Kalipakis	25	2	4	1
12. Trimulyo	4	5	0	6
13. Selokaton	14	2	4	3
14. Ngadiwarno	33	2	10	0
15. Tampingwinarno	14	5	4	2
16. Kebumen	38	3	29	0
17. Sukorejo	14	4	0	4
18. Kalibogor	17	3	3	0
<b>Jumlah 2010</b>	<b>333</b>	<b>59</b>	<b>87</b>	<b>33</b>
<b>2009</b>	<b>529</b>	<b>282</b>	<b>447</b>	<b>272</b>
<b>2008</b>	<b>470</b>	<b>194</b>	<b>368</b>	<b>275</b>

**Sumber data : Statistik Kecamatan Weleri****Catatan :**

**TABEL : 3.14**

**Banyaknya Penduduk Diatas 5 Tahun  
Dirinci Menurut Pendidikan  
Kecamatan Weleri  
Tahun : 2010**

Desa (1)	Tidak Sekolah (2)	Tidak Tamat SD (3)	Belum Tamat SD (4)	Tamat SD (5)
01. Gentinggunung	279	276	399	1.475
02. Bringinsari	378	224	593	2.723
03. Purwosari	486	562	284	749
04. Ngargosari	249	578	187	617
05. Pesaren	106	105	228	883
06. Tamanrejo	466	661	689	2.124
07. Harjodowo	161	468	346	832
08. Peron	143	188	202	1.495
09. Damarjati	111	201	149	718
10. Mulyosari	338	469	242	1.858
11. Kalipakis	147	143	181	1.018
12. Trimulyo	241	214	315	1.645
13. Selokaton	298	241	361	428
14. Ngadiwarno	228	681	484	940
15. Tampingwinarno	172	173	122	1.097
16. Kebumen	501	309	637	1.065
17. Sukorejo	472	1.196	1.277	1.957
18. Kalibogor	209	231	111	277
<b>Jumlah 2010</b>	<b>4.985</b>	<b>6.920</b>	<b>6.807</b>	<b>21.901</b>
2009	5.051	6.983	6.789	22.072
2008	5.092	6.987	6.910	21.028

Sumber data : Statistik Kecamatan Weleri

Catatan :

**TABEL : 3.14 (lanjutan)**

**Banyaknya Penduduk Diatas 5 Tahun  
Dirinci Menurut Pendidikan  
Kecamatan Weleri  
Tahun : : 2010**

Desa	Tamat		
	SLTP	SLTA	PT/Akade mi
(1)	(6)	(7)	(8)
01. Gentinggunung	124	41	4
02. Bringinsari	152	56	11
03. Purwosari	262	48	6
04. Ngargosari	171	88	9
05. Pesaren	211	124	8
06. Tamanrejo	308	82	11
07. Harjodowo	79	54	9
08. Peron	104	46	5
09. Damarjati	446	162	13
10. Mulyosari	178	128	26
11. Kalipakis	142	101	9
12. Trimulyo	286	117	33
13. Selokaton	296	134	18
14. Ngadiwarno	653	318	26
15. Tampingwinarno	336	144	31
16. Kebumen	1.216	568	102
17. Sukorejo	2.537	716	169
18. Kalibogor	642	201	63
<b>Jumlah 2010</b>	<b>8.143</b>	<b>3.228</b>	<b>553</b>
<b>2009</b>	<b>7.858</b>	<b>2.991</b>	<b>522</b>
<b>2008</b>	<b>7.551</b>	<b>2.832</b>	<b>498</b>

Sumber data : Statistik Kecamatan Weleri

Catatan :

TABEL : 3.14

**Banyaknya Penduduk Diatas 10 Tahun Yang Bekerja  
Dirinci Menurut Mata Pencaharian  
Kecamatan Weleri  
Tahun : 2010**

Desa	Pertanian		Pertambangan Penggalian		Industri Pengolahan	
	Pengu saha	Buruh	Pengu saha	Bu- ruh	Pengu saha	Buruh
(1)	(2)	(3)	(4)	(5)	(6)	(7)
01. Gentinggunung	746	572	0	0	34	54
02. Bringinsari	1.666	779	2	2	34	51
03. Purwosari	556	572	2	2	39	49
04. Ngargosari	501	494	2	2	51	56
05. Pesaren	459	392	0	0	32	44
06. Tamanrejo	1.028	1.057	2	2	46	61
07. Harjodowo	611	364	0	0	28	46
08. Peron	469	518	0	0	27	31
09. Damarjati	337	311	2	2	29	84
10. Mulyosari	742	709	0	0	51	66
11. Kalipakis	318	360	0	0	38	43
12. Trimulyo	968	345	3	3	47	59
13. Selokaton	348	186	2	2	52	84
14. Ngadiwarno	764	402	9	24	198	266
15. Tampingwinarno	436	363	0	0	34	49
16. Kebumen	359	239	0	0	102	192
17. Sukorejo	1.048	646	4	8	197	376
18. Kalibogor	436	274	0	0	32	47
<b>Jumlah 2010</b>	<b>11.792</b>	<b>8.583</b>	<b>28</b>	<b>47</b>	<b>1.071</b>	<b>1.658</b>
2009	11.538	8.829	28	47	977	1.517
2008	11.462	8.819	27	45	951	1.514

Sumber data : Kantor Kecamatan Weleri

Catatan :

**TABEL : 3.14 (lanjutan)**

**Banyaknya Penduduk Diatas 10 Tahun Yang Bekerja  
Dirinci Menurut Mata Pencaharian  
Kecamatan Weleri  
Tahun : 2010**

Desa	Listrik, Gas, dan Air Minum		Bangunan		Perdagangan, Hotel, Restoran	
	Pengu saha	Buruh	Pengu saha	Bu- ruh	Pengu saha	Buruh
(1)	(8)	(9)	(10)	(11)	(12)	(13)
01. Gentinggunung	0	0	20	192	22	21
02. Bringinsari	0	0	26	199	38	34
03. Purwosari	0	0	22	189	36	26
04. Ngargosari	0	0	16	22	39	40
05. Pesaren	0	0	14	42	29	34
06. Tamanrejo	0	0	42	82	51	54
07. Harjodowo	0	0	17	54	25	38
08. Peron	0	0	21	58	46	57
09. Damarjati	0	0	19	106	35	29
10. Mulyosari	0	0	26	77	54	78
11. Kalipakis	0	0	17	28	39	56
12. Trimulyo	0	0	22	38	48	61
13. Selokaton	0	0	22	82	35	68
14. Ngadiwarno	0	3	28	49	172	48
15. Tampingwinarno	0	0	22	73	59	71
16. Kebumen	0	2	4	472	276	364
17. Sukorejo	0	8	89	523	586	622
18. Kalibogor	0	0	18	52	46	41
<b>Jumlah 2010</b>	<b>0</b>	<b>13</b>	<b>445</b>	<b>2.338</b>	<b>1.636</b>	<b>1.742</b>
<b>2009</b>	<b>0</b>	<b>13</b>	<b>476</b>	<b>2.344</b>	<b>1.598</b>	<b>1.686</b>
<b>2008</b>	<b>0</b>	<b>13</b>	<b>449</b>	<b>2.336</b>	<b>1.570</b>	<b>1.680</b>

Sumber data : Kantor Kecamatan Weleri

Catatan :



**TABEL : 3.14 (lanjutan)**

**Banyaknya Penduduk Diatas 10 Tahun Yang Bekerja  
Dirinci Menurut Mata Pencapaian  
Kecamatan Weleri  
Tahun : 2010**

Desa	Pengangkutan dan Komunikasi		Keuangan dan Persewaan	
	Pengusaha	Buruh	Pengusaha	Buruh
(1)	(8)	(9)	(10)	(11)
01. Gentinggunung	2	11	0	0
02. Bringinsari	11	22	3	6
03. Purwosari	3	6	0	0
04. Ngargosari	4	14	1	2
05. Pesaren	7	24	1	2
06. Tamanrejo	17	34	1	2
07. Harjodowo	2	4	1	2
08. Peron	9	16	1	2
09. Damarjati	2	25	1	2
10. Mulyosari	11	37	1	2
11. Kalipakis	11	24	0	0
12. Trimulyo	2	14	1	2
13. Selokaton	14	34	4	14
14. Ngadiwarno	17	36	2	6
15. Tampingwinarno	11	27	0	0
16. Kebumen	14	318	6	18
17. Sukorejo	51	162	12	53
18. Kalibogor	9	18	0	0
<b>Jumlah 2010</b>	<b>197</b>	<b>826</b>	<b>35</b>	<b>113</b>
<b>2009</b>	<b>197</b>	<b>822</b>	<b>34</b>	<b>111</b>
<b>2008</b>	<b>194</b>	<b>822</b>	<b>34</b>	<b>111</b>

Sumber data : Kantor Kecamatan Weleri

Catatan :

**TABEL : 3.14 (lanjutan)**

**Banyaknya Penduduk Diatas 10 Tahun Yang Bekerja  
Dirinci Menurut Mata Pencaharian  
Kecamatan Weleri  
Tahun : 2010**

Desa	Jasa- Jasa		Jumlah	
	Pengusaha	Buruh	Pengusaha	Buruh
(1)	(8)	(9)	(10)	(11)
01. Gentinggunung	23	51	847	901
02. Bringinsari	96	118	1.876	1.211
03. Purwosari	82	92	740	936
04. Ngargosari	21	64	635	694
05. Pesaren	24	74	566	612
06. Tamanrejo	42	61	1.229	1.353
07. Harjodowo	33	44	717	552
08. Peron	52	66	625	748
09. Damarjati	43	47	468	606
10. Mulyosari	61	64	946	1.033
11. Kalipakis	41	61	464	572
12. Trimulyo	53	63	1.144	585
13. Selokaton	92	98	569	568
14. Ngadiwarno	76	91	1.266	925
15. Tampingwinarno	67	81	629	664
16. Kebumen	94	96	899	1.701
17. Sukorejo	182	1.011	2.169	3.409
18. Kalibogor	64	98	605	530
<b>Jumlah 2010</b>	<b>1.146</b>	<b>2.280</b>	<b>16.394</b>	<b>17.600</b>
<b>2009</b>	<b>1.151</b>	<b>2.277</b>	<b>15.999</b>	<b>17.646</b>
<b>2008</b>	<b>1.103</b>	<b>2.287</b>	<b>15.790</b>	<b>17.625</b>

Sumber data : Kantor Kecamatan Weleri

Catatan :

**TABEL : 4.1.****Banyaknya PUS Akseptor KB Aktif  
Kecamatan Sukorejo****Tahun : 2010**

Desa	PUS	Kontrasepsi		
		IUD	PIL	Kondom
(1)	(2)	(3)	(4)	(5)
01. Gendinggunung	892	40	77	0
02. Bringinsari	1.203	115	183	0
03. Purwosari	635	160	75	0
04. Ngargosari	589	83	62	0
05. Pesaren	631	105	55	0
06. Tamanrejo	882	79	130	0
07. Harjodowo	736	24	92	0
08. Peron	731	24	104	0
09. Damarjati	519	31	81	0
10. Mulyosari	954	73	69	0
11. Kalipakis	531	96	69	0
12. Trimulyo	1.052	114	121	0
13. Selokaton	587	40	64	0
14. Ngadiwarno	1.085	67	143	0
15. Tampingwinarno	609	43	36	0
16. Kebumen	1.248	161	117	0
17. Sukorejo	2.839	177	147	8
18. Kalibogor	522	47	50	0
<b>Jumlah 2010</b>	<b>16.246</b>	<b>1.479</b>	<b>1.675</b>	<b>8</b>
<b>2009</b>	<b>11.549</b>	<b>1.359</b>	<b>1.671</b>	<b>8</b>
<b>2008</b>	<b>11.406</b>	<b>1.331</b>	<b>1.802</b>	<b>16</b>

**Sumber data : PPLKB Kecamatan Sukorejo****Catatan :**

**TABEL : 4.1 (Lanjutan)****Banyaknya PUS Akseptor KB Aktif  
Kecamatan Sukorejo****Tahun : 2010**

Desa	Kontrasepsi				Jumlah
	IMP	Suntik	MOP	MOW	
(1)	(6)	(7)	(8)	(9)	(10)
01. Gentinggunung	54	333	-	3	507
02. Bringinsari	56	360	-	7	721
03. Purwosari	48	186	-	3	472
04. Ngargosari	50	167	-	-	362
05. Pesaren	60	157	2	7	386
06. Tamanrejo	61	471	-	4	745
07. Harjodowo	84	268	-	2	470
08. Peron	48	282	-	7	465
09. Damarjati	54	138	-	4	308
10. Mulyosari	19	415	1	51	628
11. Kalipakis	33	119	-	19	336
12. Trimulyo	84	190	-	18	527
13. Selokaton	59	174	2	15	354
14. Ngadiwarno	83	339	2	13	647
15. Tampingwinarno	49	244	1	16	389
16. Kebumen	51	419	1	25	774
17. Sukorejo	75	896	10	125	1.438
18. Kalibogor	80	139	3	9	328
<b>Jumlah 2010</b>	<b>1.048</b>	<b>5.297</b>	<b>22</b>	<b>328</b>	<b>9.857</b>
<b>2009</b>	<b>863</b>	<b>4.621</b>	<b>22</b>	<b>319</b>	<b>8.863</b>
<b>2008</b>	<b>811</b>	<b>4.536</b>	<b>21</b>	<b>333</b>	<b>8.850</b>

**Sumber data : PPLKB Kecamatan Sukorejo****Catatan :**

TABEL : 5.1

**Banyaknya Pemeluk Agama  
Kecamatan Sukorejo  
Tahun : 2010**

Desa	Islam	Kristen		Bu- dha	Hin- du	Jum- lah
		Protes- tan	Kato- lik			
(1)	(2)	(3)	(4)	(5)	(6)	(7)
01. Gentinggunung	2.865	-	-	-	-	3.113
02. Bringinsari	4.565	-	-	-	-	2.108
03. Purwosari	2.646	-	1	-	-	4.409
04. Ngargosari	2.099	-	-	-	-	3.595
05. Pesaren	1.837	-	2	-	-	1.999
06. Tamanrejo	4.782	-	-	-	-	8.725
07. Harjodowo	2.149	-	-	-	-	5.322
08. Peron	2.407	-	1	-	-	3.895
09. Damarjati	1.987	-	-	-	-	2.264
10. Mulyosari	3.570	-	-	-	-	3.407
11. Kalipakis	1.922	-	-	-	-	2.264
12. Trimulyo	3.142	-	-	-	-	2.210
13. Selokaton	1.960	-	-	-	-	3.150
14. Ngadiwarno	3.783	-	-	-	-	3.827
15. Tampingwinarno	2.279	8	3	-	-	1.364
16. Kebumen	4.789	24	28	-	-	
17. Sukorejo	8.643	216	284	10	16	
18. Kalibogor	1.914	-	-	-	-	
<b>Jumlah 2010</b>	<b>57.348</b>	<b>248</b>	<b>319</b>	<b>10</b>	<b>16</b>	<b>51.150</b>
<b>2009</b>	<b>57.026</b>	<b>243</b>	<b>318</b>	<b>10</b>	<b>16</b>	<b>51.070</b>
<b>2008</b>	<b>56.609</b>	<b>240</b>	<b>316</b>	<b>10</b>	<b>16</b>	<b>51.035</b>

Sumber data : Monografi Desa  
Catatan :

TABEL : 5.2

**Banyaknya Tempat Ibadah  
Kecamatan Sukorejo  
Tahun : 2010**

Desa	Masjid	Mushola	Gereja	Kuil/ Pura
(1)	(2)	(3)	(4)	(5)
01. Gentinggunung	3	13	-	-
02. Bringinsari	6	15	-	-
03. Purwosari	4	21	-	-
04. Ngargosari	4	12	-	-
05. Pesaren	6	18	-	-
06. Tamanrejo	5	19	-	-
07. Harjodowo	3	9	-	-
08. Peron	3	9	-	-
09. Damarjati	5	9	-	-
10. Mulyosari	5	13	-	-
11. Kalipakis	3	7	-	-
12. Trimulyo	6	11	-	-
13. Selokaton	2	11	-	-
14. Ngadiwarno	6	19	-	-
15. Tampingwinarno	4	9	-	-
16. Kebumen	4	17	-	-
17. Sukorejo	9	38	4	-
18. Kalibogor	3	7	-	-
<b>Jumlah 2010</b>	<b>81</b>	<b>257</b>	<b>4</b>	<b>-</b>
2009	81	257	4	-
2008	81	257	4	-

Sumber data : Statistik Kelurahan di Kecamatan Sukorejo  
Catatan :

**TABEL : 5.3****Peserta Calon Jama'ah Haji  
Kecamatan Sukorejo****Tahun : 2010**

<b>Desa</b>	<b>2008</b>	<b>2009</b>	<b>2010</b>
<b>(1)</b>	<b>(2)</b>	<b>(3)</b>	<b>(4)</b>
<b>01. Gentinggunung</b>	<b>1</b>	<b>1</b>	<b>1</b>
<b>02. Bringinsari</b>	<b>1</b>	<b>-</b>	<b>1</b>
<b>03. Purwosari</b>	<b>-</b>	<b>-</b>	<b>-</b>
<b>04. Ngargosari</b>	<b>-</b>	<b>-</b>	<b>-</b>
<b>05. Pesaren</b>	<b>-</b>	<b>-</b>	<b>2</b>
<b>06. Tamanrejo</b>	<b>2</b>	<b>1</b>	<b>2</b>
<b>07. Harjodowo</b>	<b>3</b>	<b>2</b>	<b>2</b>
<b>08. Peron</b>	<b>-</b>	<b>1</b>	<b>2</b>
<b>09. Damarjati</b>	<b>2</b>	<b>1</b>	<b>1</b>
<b>10. Mulyosari</b>	<b>2</b>	<b>2</b>	<b>2</b>
<b>11. Kalipakis</b>	<b>-</b>	<b>-</b>	<b>-</b>
<b>12. Trimulyo</b>	<b>4</b>	<b>2</b>	<b>2</b>
<b>13. Selokaton</b>	<b>4</b>	<b>2</b>	<b>2</b>
<b>14. Ngadiwarno</b>	<b>2</b>	<b>2</b>	<b>2</b>
<b>15. Tampingwinarno</b>	<b>-</b>	<b>-</b>	<b>-</b>
<b>16. Kebumen</b>	<b>2</b>	<b>1</b>	<b>2</b>
<b>17. Sukorejo</b>	<b>4</b>	<b>2</b>	<b>4</b>
<b>18. Kalibogor</b>	<b>-</b>	<b>-</b>	<b>-</b>
<b>Jumlah</b>	<b>27</b>	<b>17</b>	<b>25</b>

**Sumber data : KUA Kecamatan Sukorejo**  
**Catatan :.**

**TABEL : 5.4****Banyaknya Ulama, Mubaligh Dan Khotib  
Kecamatan Sukorejo****Tahun : 2010**

<b>Desa</b>	<b>Ulama</b>	<b>Mubaligh</b>	<b>Khotib</b>
<b>(1)</b>	<b>(2)</b>	<b>(3)</b>	<b>(4)</b>
01. Gentinggunung	3	-	15
02. Bringinsari	3	-	29
03. Purwosari	2	-	20
04. Ngargosari	3	1	20
05. Pesaren	2	-	30
06. Tamanrejo	4	2	25
07. Harjodowo	1	1	14
08. Peron	4	2	15
09. Damarjati	3	-	25
10. Mulyosari	3	1	25
11. Kalipakis	3	2	15
12. Trimulyo	5	2	30
13. Selokaton	3	1	10
14. Ngadiwarno	5	2	30
15. Tampingwinarno	1	-	20
16. Kebumen	5	5	25
17. Sukorejo	6	9	44
18. Kalibogor	2	2	15
<b>Jumlah 2010</b>	<b>58</b>	<b>30</b>	<b>407</b>
<b>2009</b>	<b>58</b>	<b>28</b>	<b>408</b>
<b>2008</b>	<b>58</b>	<b>27</b>	<b>408</b>

**Sumber data : KUA Kecamatan Sukorejo****Catatan :**



**TABEL : 5.5.****Banyaknya Nikah, Talak, Cerai Dan Rujuk  
Kecamatan Sukorejo****Tahun : 2010**

<b>Kelurahan</b>	<b>Nikah</b>	<b>Talak</b>	<b>Cerai</b>	<b>Rujuk</b>
<b>(1)</b>	<b>(2)</b>	<b>(3)</b>	<b>(4)</b>	<b>(5)</b>
<b>01. Gentinggunung</b>	<b>37</b>	<b>-</b>	<b>4</b>	<b>-</b>
<b>02. Bringinsari</b>	<b>59</b>	<b>1</b>	<b>4</b>	<b>-</b>
<b>03. Purwosari</b>	<b>37</b>	<b>-</b>	<b>-</b>	<b>-</b>
<b>04. Ngargosari</b>	<b>24</b>	<b>1</b>	<b>3</b>	<b>-</b>
<b>05. Pesaren</b>	<b>16</b>	<b>1</b>	<b>2</b>	<b>-</b>
<b>06. Tamanrejo</b>	<b>74</b>	<b>1</b>	<b>10</b>	<b>-</b>
<b>07. Harjodowo</b>	<b>25</b>	<b>-</b>	<b>3</b>	<b>-</b>
<b>08. Peron</b>	<b>35</b>	<b>1</b>	<b>7</b>	<b>-</b>
<b>09. Damarjati</b>	<b>21</b>	<b>-</b>	<b>2</b>	<b>-</b>
<b>10. Mulyosari</b>	<b>38</b>	<b>-</b>	<b>8</b>	<b>-</b>
<b>11. Kalipakis</b>	<b>34</b>	<b>-</b>	<b>2</b>	<b>-</b>
<b>12. Trimulyo</b>	<b>26</b>	<b>1</b>	<b>11</b>	<b>-</b>
<b>13. Selokaton</b>	<b>10</b>	<b>-</b>	<b>5</b>	<b>-</b>
<b>14. Ngadiwarno</b>	<b>41</b>	<b>1</b>	<b>4</b>	<b>-</b>
<b>15. Tampingwinarno</b>	<b>21</b>	<b>2</b>	<b>3</b>	<b>-</b>
<b>16. Kebumen</b>	<b>42</b>	<b>3</b>	<b>2</b>	<b>-</b>
<b>17. Sukorejo</b>	<b>82</b>	<b>3</b>	<b>15</b>	<b>-</b>
<b>18. Kalibogor</b>	<b>19</b>	<b>1</b>	<b>5</b>	<b>-</b>
<b>Jumlah 2010</b>	<b>641</b>	<b>16</b>	<b>90</b>	<b>-</b>
<b>2009</b>	<b>657</b>	<b>17</b>	<b>70</b>	<b>-</b>
<b>2008</b>	<b>724</b>	<b>28</b>	<b>33</b>	<b>-</b>

**Sumber data : KUA Kecamatan Sukorejo****Catatan :**

**TABEL : 6.1****Banyaknya Sekolah Taman Kanak-Kanak, Murid Dan Guru  
Kecamatan Sukorejo****Tahun : 2010**

<b>Desa</b>	<b>Sekolah</b>	<b>Murid</b>	<b>Guru</b>
<b>(1)</b>	<b>(2)</b>	<b>(3)</b>	<b>(4)</b>
01. Gentinggunung	1	32	2
02. Bringinsari	3	89	10
03. Purwosari	1	62	4
04. Ngargosari	1	38	2
05. Pesaren	1	61	2
06. Tamanrejo	1	69	2
07. Harjodowo	1	27	1
08. Peron	1	36	2
09. Damarjati	3	106	5
10. Mulyosari	3	89	5
11. Kalipakis	1	54	3
12. Trimulyo	2	88	5
13. Selokaton	2	56	4
14. Ngadiwarno	3	72	4
15. Tampingwinarno	1	32	3
16. Kebumen	3	111	6
17. Sukorejo	6	216	9
18. Kalibogor	1	36	2
<b>Jumlah 2010</b>	<b>35</b>	<b>1.274</b>	<b>71</b>
<b>2009</b>	<b>35</b>	<b>1.274</b>	<b>70</b>
<b>2008</b>	<b>35</b>	<b>1.167</b>	<b>69</b>

**Sumber data : Masing-masing Sekolah di Kecamatan Sukorejo****Catatan :**

**TABEL : 6.2****Banyaknya Sekolah Dasar Negeri, Murid Dan Guru  
Kecamatan Sukorejo****Tahun : 2010**

<b>Desa</b>	<b>Sekolah</b>	<b>Murid</b>	<b>Guru</b>
<b>(1)</b>	<b>(2)</b>	<b>(3)</b>	<b>(4)</b>
<b>01. Gentinggunung</b>	<b>1</b>	<b>208</b>	<b>10</b>
<b>02. Bringinsari</b>	<b>2</b>	<b>449</b>	<b>27</b>
<b>03. Purwosari</b>	<b>2</b>	<b>284</b>	<b>22</b>
<b>04. Ngargosari</b>	<b>2</b>	<b>187</b>	<b>23</b>
<b>05. Pesaren</b>	<b>2</b>	<b>228</b>	<b>21</b>
<b>06. Tamanrejo</b>	<b>3</b>	<b>552</b>	<b>34</b>
<b>07. Harjodowo</b>	<b>2</b>	<b>204</b>	<b>22</b>
<b>08. Peron</b>	<b>2</b>	<b>202</b>	<b>17</b>
<b>09. Damarjati</b>	<b>1</b>	<b>60</b>	<b>9</b>
<b>10. Mulyosari</b>	<b>1</b>	<b>145</b>	<b>11</b>
<b>11. Kalipakis</b>	<b>2</b>	<b>181</b>	<b>21</b>
<b>12. Trimulyo</b>	<b>1</b>	<b>183</b>	<b>12</b>
<b>13. Selokaton</b>	<b>2</b>	<b>259</b>	<b>25</b>
<b>14. Ngadiwarno</b>	<b>3</b>	<b>418</b>	<b>32</b>
<b>15. Tampingwinarno</b>	<b>1</b>	<b>122</b>	<b>10</b>
<b>16. Kebumen</b>	<b>2</b>	<b>347</b>	<b>24</b>
<b>17. Sukorejo</b>	<b>4</b>	<b>807</b>	<b>53</b>
<b>18. Kalibogor</b>	<b>1</b>	<b>111</b>	<b>10</b>
<b>Jumlah 2010</b>	<b>34</b>	<b>4.947</b>	<b>383</b>
<b>2009</b>	<b>34</b>	<b>4.972</b>	<b>349</b>
<b>2008</b>	<b>34</b>	<b>5.045</b>	<b>397</b>

**Sumber data : Masing-masing Sekolah di Kecamatan Sukorejo****Catatan :**

**TABEL : 6.3****Banyaknya Sekolah Dasar Swasta, Murid Dan Guru  
Kecamatan Sukorejo****Tahun : 2010**

<b>Desa</b>	<b>Sekolah</b>	<b>Murid</b>	<b>Guru</b>
<b>(1)</b>	<b>(2)</b>	<b>(3)</b>	<b>(4)</b>
<b>01. Gentinggunung</b>	-	-	-
<b>02. Bringinsari</b>	-	-	-
<b>03. Purwosari</b>	-	-	-
<b>04. Ngargosari</b>	-	-	-
<b>05. Pesaren</b>	-	-	-
<b>06. Tamanrejo</b>	-	-	-
<b>07. Harjodowo</b>	-	-	-
<b>08. Peron</b>	-	-	-
<b>09. Damarjati</b>	-	-	-
<b>10. Mulyosari</b>	-	-	-
<b>11. Kalipakis</b>	-	-	-
<b>12. Trimulyo</b>	-	-	-
<b>13. Selokaton</b>	-	-	-
<b>14. Ngadiwarno</b>	-	-	-
<b>15. Tampingwinarno</b>	-	-	-
<b>16. Kebumen</b>	<b>1</b>	<b>186</b>	<b>8</b>
<b>17. Sukorejo</b>	<b>2</b>	<b>159</b>	<b>13</b>
<b>18. Kalibogor</b>	-	-	-
<b>Jumlah 2010</b>	<b>3</b>	<b>345</b>	<b>21</b>
<b>2009</b>	<b>3</b>	<b>383</b>	<b>24</b>
<b>2008</b>	<b>3</b>	<b>174</b>	<b>13</b>

**Sumber data : Masing-masing Sekolah di Kecamatan Sukorejo  
Catatan :**

**TABEL : 6.4****Banyaknya Madrasah Ibtida'iyah, Murid Dan Guru  
Kecamatan Sukorejo****Tahun : 2010**

<b>Desa</b>	<b>Sekolah</b>	<b>Murid</b>	<b>Guru</b>
<b>(1)</b>	<b>(2)</b>	<b>(3)</b>	<b>(4)</b>
<b>01. Gentinggunung</b>	<b>1</b>	<b>192</b>	<b>11</b>
<b>02. Bringinsari</b>	<b>1</b>	<b>144</b>	<b>13</b>
<b>03. Purwosari</b>	<b>-</b>	<b>-</b>	<b>-</b>
<b>04. Ngargosari</b>	<b>-</b>	<b>-</b>	<b>-</b>
<b>05. Pesaren</b>	<b>-</b>	<b>-</b>	<b>-</b>
<b>06. Tamanrejo</b>	<b>1</b>	<b>138</b>	<b>7</b>
<b>07. Harjodowo</b>	<b>1</b>	<b>142</b>	<b>7</b>
<b>08. Peron</b>	<b>-</b>	<b>-</b>	<b>-</b>
<b>09. Damarjati</b>	<b>1</b>	<b>84</b>	<b>8</b>
<b>10. Mulyosari</b>	<b>1</b>	<b>97</b>	<b>8</b>
<b>11. Kalipakis</b>	<b>-</b>	<b>-</b>	<b>-</b>
<b>12. Trimulyo</b>	<b>1</b>	<b>132</b>	<b>8</b>
<b>13. Selokaton</b>	<b>1</b>	<b>102</b>	<b>9</b>
<b>14. Ngadiwarno</b>	<b>1</b>	<b>66</b>	<b>7</b>
<b>15. Tampingwinarno</b>	<b>-</b>	<b>-</b>	<b>-</b>
<b>16. Kebumen</b>	<b>1</b>	<b>104</b>	<b>12</b>
<b>17. Sukorejo</b>	<b>1</b>	<b>311</b>	<b>13</b>
<b>18. Kalibogor</b>	<b>-</b>	<b>-</b>	<b>-</b>
<b>Jumlah 2010</b>	<b>11</b>	<b>1.512</b>	<b>103</b>
<b>2009</b>	<b>11</b>	<b>1.551</b>	<b>109</b>
<b>2008</b>	<b>11</b>	<b>1.597</b>	<b>110</b>

**Sumber data : Masing-masing Sekolah di Kecamatan Sukorejo  
Catatan :**

**TABEL : 6.5****Banyaknya Sekolah Lanjutan Pertama Negeri, Murid Dan Guru  
Kecamatan Sukorejo****Tahun : 2010**

<b>Desa</b>	<b>Sekolah</b>	<b>Murid</b>	<b>Guru</b>
<b>(1)</b>	<b>(2)</b>	<b>(3)</b>	<b>(4)</b>
01. Gentinggunung	-	-	-
02. Bringinsari	-	-	-
03. Purwosari	-	-	-
04. Ngargosari	-	-	-
05. Pesaren	-	-	-
06. Tamanrejo	-	-	-
07. Harjodowo	1	179	15
08. Peron	-	-	-
09. Damarjati	-	-	-
10. Mulyosari	-	-	-
11. Kalipakis	-	-	-
12. Trimulyo	-	-	-
13. Selokaton	-	-	-
14. Ngadiwarno	-	-	-
15. Tampingwinarno	-	-	-
16. Kebumen	1	462	24
17. Sukorejo	1	754	44
18. Kalibogor	-	-	-
<b>Jumlah 2010</b>	<b>3</b>	<b>1.395</b>	<b>83</b>
<b>2009</b>	<b>3</b>	<b>1.425</b>	<b>83</b>
<b>2008</b>	<b>3</b>	<b>1.412</b>	<b>83</b>

**Sumber data : Masing-masing Sekolah di Kecamatan Sukorejo  
Catatan : Termasuk SLTP Kejuruan Negeri**

**TABEL : 6.6****Banyaknya Sekolah Lanjutan Pertama Swasta, Murid Dan Guru  
Kecamatan Sukorejo****Tahun : 2010**

<b>Desa</b>	<b>Sekolah</b>	<b>Murid</b>	<b>Guru</b>
<b>(1)</b>	<b>(2)</b>	<b>(3)</b>	<b>(4)</b>
01. Gentinggunung	-	-	-
02. Bringinsari	-	-	-
03. Purwosari	-	-	-
04. Ngargosari	-	-	-
05. Pesaren	-	-	-
06. Tamanrejo	-	-	-
07. Harjodowo	-	-	-
08. Peron	-	-	-
09. Damarjati	-	-	-
10. Mulyosari	-	-	-
11. Kalipakis	-	-	-
12. Trimulyo	-	-	-
13. Selokaton	-	-	-
14. Ngadiwarno	-	-	-
15. Tampingwinarno	-	-	-
16. Kebumen	1	196	13
17. Sukorejo	1	174	9
18. Kalibogor	-	-	-
<b>Jumlah 2010</b>	<b>2</b>	<b>370</b>	<b>22</b>
<b>2009</b>	<b>2</b>	<b>376</b>	<b>22</b>
<b>2008</b>	<b>2</b>	<b>366</b>	<b>22</b>

**Sumber data : Masing-masing Sekolah di Kecamatan Sukorejo**  
**Catatan : Termasuk SLTP Kejuruan Swasta**

**TABEL : 6.7****Banyaknya Madrasah Tsanawiyah, Murid Dan Guru  
Kecamatan Sukorejo****Tahun : 2010**

<b>Desa</b>	<b>Sekolah</b>	<b>Murid</b>	<b>Guru</b>
<b>(1)</b>	<b>(2)</b>	<b>(3)</b>	<b>(4)</b>
<b>01. Gendinggunung</b>	<b>1</b>	<b>141</b>	<b>14</b>
<b>02. Bringinsari</b>	<b>1</b>	<b>84</b>	<b>8</b>
<b>03. Purwosari</b>	<b>-</b>	<b>-</b>	<b>-</b>
<b>04. Ngargosari</b>	<b>1</b>	<b>189</b>	<b>15</b>
<b>05. Pesaren</b>	<b>-</b>	<b>-</b>	<b>-</b>
<b>06. Tamanrejo</b>	<b>-</b>	<b>-</b>	<b>-</b>
<b>07. Harjodowo</b>	<b>-</b>	<b>-</b>	<b>-</b>
<b>08. Peron</b>	<b>-</b>	<b>-</b>	<b>-</b>
<b>09. Damarjati</b>	<b>-</b>	<b>-</b>	<b>-</b>
<b>10. Mulyosari</b>	<b>-</b>	<b>-</b>	<b>-</b>
<b>11. Kalipakis</b>	<b>-</b>	<b>-</b>	<b>-</b>
<b>12. Trimulyo</b>	<b>1</b>	<b>256</b>	<b>13</b>
<b>13. Selokaton</b>	<b>-</b>	<b>-</b>	<b>-</b>
<b>14. Ngadiwarno</b>	<b>1</b>	<b>506</b>	<b>32</b>
<b>15. Tampingwinarno</b>	<b>-</b>	<b>-</b>	<b>-</b>
<b>16. Kebumen</b>	<b>-</b>	<b>-</b>	<b>-</b>
<b>17. Sukorejo</b>	<b>-</b>	<b>-</b>	<b>-</b>
<b>18. Kalibogor</b>	<b>-</b>	<b>-</b>	<b>-</b>
<b>Jumlah 2010</b>	<b>5</b>	<b>1.176</b>	<b>82</b>
<b>2009</b>	<b>5</b>	<b>1.159</b>	<b>82</b>
<b>2008</b>	<b>5</b>	<b>1.104</b>	<b>82</b>

**Sumber data : Masing-masing Sekolah di Kecamatan Sukorejo**  
**Catatan :**



**TABEL : 6.8****Banyaknya Sekolah Lanjutan Atas Negeri, Murid Dan Guru  
Kecamatan Sukorejo****Tahun : 2010**

<b>Desa</b>	<b>Sekolah</b>	<b>Murid</b>	<b>Guru</b>
<b>(1)</b>	<b>(2)</b>	<b>(3)</b>	<b>(4)</b>
01. Gentinggunung	-	-	-
02. Bringinsari	-	-	-
03. Purwosari	-	-	-
04. Ngargosari	-	-	-
05. Pesaren	-	-	-
06. Tamanrejo	-	-	-
07. Harjodowo	-	-	-
08. Peron	-	-	-
09. Damarjati	-	-	-
10. Mulyosari	-	-	-
11. Kalipakis	-	-	-
12. Trimulyo	-	-	-
13. Selokaton	-	-	-
14. Ngadiwarno	-	-	-
15. Tampingwinarno	-	-	-
16. Kebumen	1	312	26
17. Sukorejo	1	689	40
18. Kalibogor	-	-	-
<b>Jumlah 2010</b>	<b>2</b>	<b>1.001</b>	<b>66</b>
<b>2009</b>	<b>2</b>	<b>1.027</b>	<b>66</b>
<b>2008</b>	<b>2</b>	<b>1.031</b>	<b>66</b>

**Sumber data : Masing-masing Sekolah di Kecamatan Sukorejo  
Catatan : Termasuk SLTA Kejuruan Negeri**

**TABEL : 6.9****Banyaknya Sekolah Lanjutan Atas Swasta, Murid Dan Guru  
Kecamatan Sukorejo****Tahun : 2010**

<b>Desa</b>	<b>Sekolah</b>	<b>Murid</b>	<b>Guru</b>
<b>(1)</b>	<b>(2)</b>	<b>(3)</b>	<b>(4)</b>
01. Gentinggunung	-	-	-
02. Bringinsari	-	-	-
03. Purwosari	-	-	-
04. Ngargosari	-	-	-
05. Pesaren	-	-	-
06. Tamanrejo	-	-	-
07. Harjodowo	-	-	-
08. Peron	-	-	-
09. Damarjati	-	-	-
10. Mulyosari	-	-	-
11. Kalipakis	-	-	-
12. Trimulyo	-	-	-
13. Selokaton	-	-	-
14. Ngadiwarno	-	-	-
15. Tampingwinarno	-	-	-
16. Kebumen	1	386	35
17. Sukorejo	2	266	48
18. Kalibogor	-	-	-
<b>Jumlah 2010</b>	<b>3</b>	<b>652</b>	<b>83</b>
<b>2009</b>	<b>3</b>	<b>609</b>	<b>83</b>
<b>2008</b>	<b>3</b>	<b>633</b>	<b>83</b>

**Sumber data : Masing-masing Sekolah di Kecamatan Sukorejo**  
**Catatan : Termasuk SLTA Kejuruan Negeri**

**TABEL : 6.10****Banyaknya Madrasah Aliyah, Murid Dan Guru  
Kecamatan Sukorejo****Tahun : 2010**

<b>Desa</b>	<b>Sekolah</b>	<b>Murid</b>	<b>Guru</b>
<b>(1)</b>	<b>(2)</b>	<b>(3)</b>	<b>(4)</b>
<b>01. Gentinggunung</b>	-	-	-
<b>02. Bringinsari</b>	-	-	-
<b>03. Purwosari</b>	-	-	-
<b>04. Ngargosari</b>	-	-	-
<b>05. Pesaren</b>	-	-	-
<b>06. Tamanrejo</b>	-	-	-
<b>07. Harjodowo</b>	-	-	-
<b>08. Peron</b>	-	-	-
<b>09. Damarjati</b>	-	-	-
<b>10. Mulyosari</b>	-	-	-
<b>11. Kalipakis</b>	-	-	-
<b>12. Trimulyo</b>	-	-	-
<b>13. Selokaton</b>	-	-	-
<b>14. Ngadiwarno</b>	<b>1</b>	<b>434</b>	<b>35</b>
<b>15. Tampingwinarno</b>	-	-	-
<b>16. Kebumen</b>	-	-	-
<b>17. Sukorejo</b>	-	-	-
<b>18. Kalibogor</b>	-	-	-
<b>Jumlah 2010</b>	<b>1</b>	<b>434</b>	<b>35</b>
<b>2009</b>	<b>1</b>	<b>429</b>	<b>35</b>
<b>2008</b>	<b>1</b>	<b>421</b>	<b>35</b>

**Sumber data : Masing-masing Sekolah di Kecamatan Sukorejo**  
**Catatan : Termasuk SLTA Kejuruan Swasta**

**TABEL : 7.1**

**Banyaknya Dokter, Tenaga Medis (Mantri Kesehatan),  
Bidan, Dukun Bayi Dan Juru Sunat  
Kecamatan Sukorejo**

**Tahun :2010**

Desa	Dok ter	Man tri Kese hatan	Bidan	Duku n Bayi	Juru Sunat
(1)	(2)	(3)	(4)	(5)	(6)
01. Gentinggunung	-	-	1	1	-
02. Bringinsari	-	-	2	-	-
03. 2Purwosari	-	1	1	3	-
04. N-gargosari	-	-	1	1	-
05. Pesaren	-	2	2	2	-
06. Tamanrejo	-	-	1	-	-
07. Harjodowo	-	-	1	2	-
08. Peron	-	-	1	-	-
09. Damarjati	-	-	1	-	-
10. Mulyosari	-	-	1	4	-
11. Kalipakis	-	-	1	1	-
12. Trimulyo	-	1	1	-	-
13. Selokaton	-	1	2	-	-
14. Ngadiwarno	1	1	1	2	-
15. Tampingwinarno	-	-	1	1	-
16. Kebumen	1	8	2	2	-
17. Sukorejo	7	7	5	2	2
18. Kalibogor	-	-	1	-	-
<b>Jumlah 2010</b>	<b>9</b>	<b>21</b>	<b>26</b>	<b>21</b>	<b>2</b>
<b>2009</b>	<b>8</b>	<b>20</b>	<b>26</b>	<b>21</b>	<b>2</b>
<b>2008</b>	<b>7</b>	<b>20</b>	<b>26</b>	<b>21</b>	<b>2</b>

**Sumber data : Puskesmas Kecamatan Sukorejo**

**Catatan :**

**TABEL : 7.2****Banyaknya Fasilitas Kesehatan  
Kecamatan Sukorejo****Tahun : 2010**

<b>Desa</b>	<b>RSU</b>	<b>Puskesmas</b>	<b>Puskesmas Pembantu</b>
<b>(1)</b>	<b>(2)</b>	<b>(3)</b>	<b>(4)</b>
<b>01. Gentinggunung</b>	-	-	<b>1</b>
<b>02. Bringinsari</b>	-	-	-
<b>03. Purwosari</b>	-	-	<b>1</b>
<b>04. Ngargosari</b>	-	-	-
<b>05. Pesaren</b>	-	-	-
<b>06. Tamanrejo</b>	-	-	-
<b>07. Harjodowo</b>	-	-	-
<b>08. Peron</b>	-	-	-
<b>09. Damarjati</b>	-	-	-
<b>10. Mulyosari</b>	-	-	<b>1</b>
<b>11. Kalipakis</b>	-	-	-
<b>12. Trimulyo</b>	-	-	-
<b>13. Selokaton</b>	-	-	-
<b>14. Ngadiwarno</b>	-	<b>1</b>	-
<b>15. Tampingwinarno</b>	-	-	-
<b>16. Kebumen</b>	-	-	-
<b>17. Sukorejo</b>	-	<b>1</b>	-
<b>18. Kalibogor</b>	-	-	-
<b>Jumlah 2010</b>	-	<b>2</b>	<b>3</b>
<b>2009</b>	-	<b>2</b>	<b>3</b>
<b>2008</b>	-	<b>2</b>	<b>3</b>

**Sumber data: Puskesmas Kecamatan Sukorejo****Catatan :**

**TABEL : 7.2 (lanjutan)****Banyaknya Fasilitas Kesehatan  
Kecamatan Sukorejo****Tahun : 2010**

Desa	Dokter	Dokter	Rumah
	Umum	Gigi	Bersalin
(1)	(5)	(6)	(7)
01. Gentinggunung	-	-	-
02. Bringinsari	-	-	-
03. Purwosari	-	-	-
04. Ngargosari	-	-	-
05. Pesaren	-	-	-
06. Tamanrejo	-	-	-
07. Harjodowo	-	-	-
08. Peron	-	-	-
09. Damarjati	-	-	-
10. Mulyosari	-	-	-
11. Kalipakis	-	-	-
12. Trimulyo	-	-	-
13. Selokaton	-	-	-
14. Ngadiwarno	1	-	-
15. Tampingwinarno	-	-	-
16. Kebumen	1	-	-
17. Sukorejo	5	2	-
18. Kalibogor	1	-	-
<b>Jumlah 2010</b>	<b>7</b>	<b>2</b>	<b>-</b>
<b>2009</b>	<b>6</b>	<b>2</b>	<b>-</b>
<b>2008</b>	<b>5</b>	<b>2</b>	<b>-</b>

**Sumber data: Puskesmas Kecamatan Sukorejo****Catatan :**

**TABEL : 7.3****Banyaknya Sarana Air Bersih  
Kecamatan Sukorejo****Tahun : 2010**

Desa	Sumur	SPT	Sumur	Pelang
	Artetis		Gali	gan PAM
(1)	(2)	(3)	(4)	(5)
01. Gentinggunung	-	-	-	-
02. Bringinsari	-	-	33	-
03. Purwosari	-	-	-	-
04. Ngargosari	-	-	7	-
05. Pesaren	-	-	47	-
06. Tamanrejo	-	-	38	-
07. Harjodowo	-	-	69	-
08. Peron	-	-	48	-
09. Damarjati	-	-	41	-
10. Mulyosari	-	-	81	-
11. Kalipakis	-	-	91	-
12. Trimulyo	-	-	87	96
13. Selokaton	-	-	112	76
14. Ngadiwarno	-	-	186	222
15. Tampingwinarno	-	-	158	34
16. Kebumen	-	-	209	248
17. Sukorejo	4	-	308	927
18. Kalibogor	-	-	83	115
<b>Jumlah 2010</b>	<b>4</b>	<b>-</b>	<b>1.598</b>	<b>1.718</b>
<b>2009</b>	<b>4</b>	<b>-</b>	<b>1.598</b>	<b>1.718</b>
<b>2008</b>	<b>4</b>	<b>-</b>	<b>1.598</b>	<b>1.712</b>

**Sumber data : Puskesmas Kecamatan Sukorejo****Catatan :**

**TABEL : 7.4****Banyaknya Jamban Umum, Inpres Dan Swadaya  
Kecamatan Sukorejo****Tahun : 2010**

<b>Desa</b>	<b>Umum</b>	<b>Inpres</b>	<b>Swadaya</b>
<b>(1)</b>	<b>(2)</b>	<b>(3)</b>	<b>(4)</b>
<b>01. Gentinggunung</b>	<b>3</b>	<b>-</b>	<b>124</b>
<b>02. Bringinsari</b>	<b>3</b>	<b>-</b>	<b>169</b>
<b>03. Purwosari</b>	<b>2</b>	<b>-</b>	<b>179</b>
<b>04. Ngargosari</b>	<b>4</b>	<b>-</b>	<b>222</b>
<b>05. Pesaren</b>	<b>4</b>	<b>-</b>	<b>296</b>
<b>06. Tamanrejo</b>	<b>6</b>	<b>-</b>	<b>186</b>
<b>07. Harjodowo</b>	<b>4</b>	<b>-</b>	<b>196</b>
<b>08. Peron</b>	<b>3</b>	<b>-</b>	<b>181</b>
<b>09. Damarjati</b>	<b>4</b>	<b>-</b>	<b>165</b>
<b>10. Mulyosari</b>	<b>5</b>	<b>-</b>	<b>448</b>
<b>11. Kalipakis</b>	<b>3</b>	<b>-</b>	<b>336</b>
<b>12. Trimulyo</b>	<b>5</b>	<b>-</b>	<b>484</b>
<b>13. Selokaton</b>	<b>3</b>	<b>-</b>	<b>198</b>
<b>14. Ngadiwarno</b>	<b>5</b>	<b>-</b>	<b>411</b>
<b>15. Tampingwinarno</b>	<b>4</b>	<b>-</b>	<b>326</b>
<b>16. Kebumen</b>	<b>6</b>	<b>-</b>	<b>926</b>
<b>17. Sukorejo</b>	<b>6</b>	<b>1</b>	<b>1.806</b>
<b>18. Kalibogor</b>	<b>4</b>	<b>7</b>	<b>348</b>
<b>Jumlah 2010</b>	<b>74</b>	<b>8</b>	<b>7.001</b>
<b>2009</b>	<b>74</b>	<b>8</b>	<b>6.496</b>
<b>2008</b>	<b>74</b>	<b>8</b>	<b>6.152</b>

**Sumber data : Puskesmas Kecamatan Sukorejo****Catatan :**



**TABEL : 8.1**

**Banyaknya Penderita Cacat  
Kecamatan Sukorejo**

**Tahun : 2010**

Desa	Jenis Penderita Cacat					Jumlah
	Tuna netra	Tubuh	Men - tal	Psi kotik	Bisu Tuli	
(1)	(2)	(3)	(4)	(5)	(7)	(8)
01. Gendinggunung	3	2	-	-	2	7
02. Bringinsari	2	-	-	-	-	2
03. Purwosari	1	1	3	-	-	5
04. Ngargosari	-	2	3	-	-	5
05. Pesaren	-	2	4	-	4	10
06. Tamanrejo	1	4	1	-	1	7
07. Harjodowo	-	1	1	-	2	4
08. Peron	-	3	2	-	2	7
09. Damarjati	1	2	4	-	-	7
10. Mulyosari	2	3	4	-	1	11
11. Kalipakis	1	-	2	-	-	3
12. Trimulyo	2	5	5	-	3	15
13. Selokaton	2	1	1	-	2	6
14. Ngadiwarno	3	3	1	-	3	10
15. Tampingwinarno	2	8	6	-	5	21
16. Kebumen	2	9	5	-	3	20
17. Sukorejo	-	4	1	-	-	5
18. Kalibogor	3	-	1	-	-	4
<b>Jumlah 2010</b>	<b>25</b>	<b>50</b>	<b>44</b>	<b>-</b>	<b>28</b>	<b>149</b>
<b>2009</b>	<b>28</b>	<b>45</b>	<b>52</b>	<b>-</b>	<b>28</b>	<b>155</b>
<b>2008</b>	<b>29</b>	<b>45</b>	<b>23</b>	<b>-</b>	<b>27</b>	<b>156</b>

**Sumber data : Kantor Kecamatan Sukorejo**

**TABEL : 8.2**

**Banyaknya Anak Terlantar, Anak Nakal,  
Anak Jalanan, WTS Dan Waria  
Kecamatan Sukorejo  
Tahun : 2010**

Kelurahan	Anak			WTS	Waria
	Terlantar	Nakal	Jalanan		
(1)	(2)	(3)	(4)	(5)	(6)
01. Gentinggunung	39	2	-	-	-
02. Bringinsari	88	3	-	-	-
03. Purwosari	54	2	-	-	-
04. Ngargosari	39	1	-	-	-
05. Pesaren	31	2	-	-	-
06. Tamanrejo	75	2	-	-	-
07. Harjodowo	41	1	-	-	-
08. Peron	38	1	-	-	-
09. Damarjati	40	2	-	-	-
10. Mulyosari	49	3	-	-	-
11. Kalipakis	26	1	-	-	-
12. Trimulyo	32	3	-	-	-
13. Selokaton	22	3	-	-	-
14. Ngadiwarno	53	3	-	-	-
15. Tampingwinarno	38	1	-	-	-
16. Kebumen	43	4	-	-	-
17. Sukorejo	72	8	4	-	-
18. Kalibogor	22	1	-	-	-
<b>Jumlah 2010</b>	<b>802</b>	<b>43</b>	<b>4</b>	<b>-</b>	<b>-</b>
<b>2009</b>	<b>814</b>	<b>35</b>	<b>3</b>	<b>-</b>	<b>-</b>
<b>2008</b>	<b>749</b>	<b>33</b>	<b>2</b>	<b>-</b>	<b>-</b>

**Sumber data : Statistik Kecamatan Sukorejo**

**Catatan :**

**BAB III**  
**.....PERTANIAN,  
PETERNAKAN, DAN  
PERKEBUNAN**

Kecamatan Dalam Angka

**2010**

**TABEL : 9.1**

**Luas Panen Dan Produksi Padi Sawah Dan Gogo  
Kecamatan Sukorejo**

**Tahun : 2010**

Desa	Padi Sawah		Padi Gogo	
	Luas	Produksi	Luas	Produksi
	( Ha )	( Ton )	( Ha )	( Ton )
(1)	(2)	(3)	(4)	(5)
01. Gentinggunung	0.00	0.00	-	-
02. Bringinsari	0.00	0.00	-	-
03. Purwosari	0.00	0.00	-	-
04. Ngargosari	0.00	0.00	-	-
05. Pesaren	94.00	459,60	-	-
06. Tamanrejo	81.00	389,50	-	-
07. Harjodowo	39.00	187,70	-	-
08. Peron	110.00	545,40	-	-
09. Damarjati	206.00	1.057,90	-	-
10. Mulyosari	189.00	878,60	-	-
11. Kalipakis	124.00	588,50	-	-
12. Trimulyo	175.00	831,90	-	-
13. Selokaton	124.00	589,10	-	-
14. Ngadiwarno	281.00	1.361,90	-	-
15. Tampingwinarno	117.00	579,50	-	-
16. Kebumen	53.00	261,10	-	-
17. Sukorejo	56.00	277,30	-	-
18. Kalibogor	102.00	503,40	-	-
<b>Jumlah 2010</b>	<b>1.751.00</b>	<b>8.511,40</b>	-	-
<b>2009</b>	<b>1.740.00</b>	<b>8.458,20</b>	-	-
<b>2008</b>	<b>1.736.00</b>	<b>8.312,90</b>	-	-

**Sumber data : Petugas Statistik Pertanian Kecamatan Sukorejo  
Catatan :**

**TABEL : 9.2**

**Luas Panen Dan Produksi Padi Dan Jagung  
Kecamatan Sukorejo**

**Tahun : 2010**

Desa	Padi		Jagung	
	Luas ( Ha )	Produksi ( Ton )	Luas ( Ha )	Produksi ( Ton )
(1)	(2)	(3)	(4)	(5)
01. Gentinggunung	0,00	0,00	386,00	463,30
02. Bringinsari	0,00	0,00	419,00	411,80
03. Purwosari	0,00	0,00	129,00	171,30
04. Ngargosari	0,00	0,00	136,00	146,60
05. Pesaren	94,00	459,00	92,00	99,80
06. Tamanrejo	81,00	389,00	266,00	1.198,80
07. Harjodowo	39,00	187,70	196,00	479,80
08. Peron	110,00	545,40	88,00	425,60
09. Damarjati	206,00	1.057,90	78,00	333,30
10. Mulyosari	189,00	878,60	94,00	444,50
11. Kalipakis	124,00	588,50	79,00	392,90
12. Trimulyo	175,00	831,90	87,00	419,80
13. Selokaton	124,00	589,10	58,00	273,20
14. Ngadiwarno	281,00	1.361,90	136,00	630,00
15. Tampingwinarno	117,00	579,50	83,00	336,60
16. Kebumen	53,00	261,10	27,00	132,90
17. Sukorejo	56,00	277,30	24,00	115,20
18. Kalibogor	102,00	503,40	37,00	181,10
<b>Jumlah 2010</b>	<b>1.751,00</b>	<b>8.511,40</b>	<b>2.415</b>	<b>6.657,10</b>
<b>2009</b>	<b>1.740,00</b>	<b>8.458,20</b>	<b>2.408</b>	<b>7.352,10</b>
<b>2008</b>	<b>1,736,00</b>	<b>8.312,90</b>	<b>2.398</b>	<b>7.139,80</b>

**Sumber data : Petugas Statistik Pertanian Kecamatan Sukorejo**

**Catatan :**

**TABEL : 9.3**

**Luas Panen Dan Produksi Ubi Kayu Dan Ubi Jalar  
Kecamatan Sukorejo**

**Tahun : 2010**

Desa	Ubi Kayu		Ubi Jalar	
	Luas	Produksi	Luas	Produksi
	( Ha )	( Ton )	( Ha )	( Ton )
(1)	(2)	(3)	(4)	(5)
01. Gentinggunung	98,00	1.929,10	0,00	0,00
02. Bringinsari	94,00	1,938,80	0,00	0,00
03. Purwosari	84,00	1.591,50	0,00	0,00
04. Ngargosari	52,00	926,10	0,00	0,00
05. Pesaren	43,00	779,20	7,00	29,10
06. Tamanrejo	35,00	637,30	9,00	115,40
07. Harjodowo	29,00	523,20	6,00	96,60
08. Peron	53,00	951,10	10,00	158,70
09. Damarjati	51,00	955,80	6,00	52,80
10. Mulyosari	44,00	819,10	9,00	132,20
11. Kalipakis	42,00	852,90	4,00	64,40
12. Trimulyo	29,00	579,50	12,00	209,80
13. Selokaton	5,00	89,20	0,00	0,00
14. Ngadiwarno	69,00	1.287,70	8,00	133,60
15. Tampingwinarno	44,00	817,40	2,00	0,00
16. Kebumen	16,00	302,30	3,00	49,80
17. Sukorejo	11,00	205,80	4,00	33,60
18. Kalibogor	16,00	299,90	4,00	54,40
<b>Jumlah 2010</b>	<b>815,00</b>	<b>15.485,90</b>	<b>84,00</b>	<b>1.130,40</b>
2009	814,00	15.512,90	77,00	1.075,40
2008	823,00	15.677,70	77,00	1.080,40

**Sumber data : Petugas Statistik Pertanian Kecamatan Sukorejo**

**Catatan :**

**TABEL : 9.4**

**Luas Panen Dan Produksi Kacang Tanah Dan Kedelai  
Kecamatan Sukorejo**

**Tahun : 2010**

Desa	Ubi Kayu		Ubi Jalar	
	Luas ( Ha )	Produksi ( Ton )	Luas ( Ha )	Produksi ( Ton )
(1)	(2)	(3)	(4)	(5)
01. Gentinggunung	0,00	0,00	-	-
02. Bringinsari	0,00	0,00	-	-
03. Purwosari	0,00	0,00	-	-
04. Ngargosari	0,00	0,00	-	-
05. Pesaren	42,00	79,80	-	-
06. Tamanrejo	51,00	95,10	-	-
07. Harjodowo	17,00	31,30	-	-
08. Peron	26,00	46,40	-	-
09. Damarjati	14,00	25,50	-	-
10. Mulyosari	64,00	116,10	-	-
11. Kalipakis	72,00	133,20	-	-
12. Trimulyo	62,00	112,60	-	-
13. Selokaton	6,00	10,70	-	-
14. Ngadiwarno	74,00	137,80	-	-
15. Tampingwinarno	48,00	88,90	-	-
16. Kebumen	8,00	14,20	-	-
17. Sukorejo	18,00	33,80	-	-
18. Kalibogor	54,00	99,30	-	-
<b>Jumlah 2010</b>	<b>556,00</b>	<b>1.024,79</b>	-	-
<b>2009</b>	<b>547,00</b>	<b>1.013,70</b>	-	-
<b>2008</b>	<b>598,00</b>	<b>1.110,90</b>	-	-

**Sumber data : Petugas Statistik Pertanian Kecamatan Sukorejo**  
**Catatan :**

**TABEL : 9.5****Produksi Tanaman Perdagangan  
Kecamatan Sukorejo****Tahun : 2001 - 2010**

---

<b>Tahun</b>	<b>Kelapa</b>	<b>Tembakau</b>	<b>Kapok</b>	<b>Cengkeh</b>
	<b>( Butir )</b>	<b>( Kw )</b>	<b>( Kw )</b>	
<b>(1)</b>	<b>(2)</b>	<b>(3)</b>	<b>(4)</b>	<b>(5)</b>
<b>2005</b>	<b>241.000</b>	<b>1,606,50</b>	<b>87,50</b>	<b>2.767,40</b>
<b>2006</b>	<b>238.000</b>	<b>1.495,00</b>	<b>43,50</b>	<b>1.786,20</b>
<b>2007</b>	<b>237.980</b>	<b>2.004,00</b>	<b>44,90</b>	<b>2.892,10</b>
<b>2008</b>	<b>242.940</b>	<b>1.844,40</b>	<b>41,90</b>	<b>1.861,80</b>
<b>2009</b>	<b>237.860</b>	<b>1.992.20</b>	<b>42,10</b>	<b>2.016,20</b>
<b>2010</b>	<b>244.720</b>	<b>1,668,60</b>	<b>43,40</b>	<b>1.712,10</b>

---

**Sumber data : Petugas Perkebunan  
Kecamatan Sukorejo**

**Catatan :**



**TABEL : 9.6**

**Produksi Ikan  
Kecamatan Sukorejo  
Tahun : 2010**

Bulan	Produksi			
	Bandeng ( Ton )	Udang ( Ton )	Lele ( Ton )	Rucah ( Ton )
(1)	(2)	(3)	(4)	(5)
01. Januari	-	-	280	32
02. Pebruari	-	-	330	33
03. Maret	-	-	310	46
04. April	-	-	4.240	58
05. Mei	-	-	2.440	44
06. Juni	-	-	4.410	48
07. Juli	-	-	4.750	58
08. Agustus	-	-	3.110	66
09. September	-	-	3.260	85
10. Oktober	-	-	4.670	120
11. Nopember	-	-	2.460	78
12. Desember	-	-	2.510	68
Jumlah 2010	-	-	32.770	736
2009	-	-	32.125	626
2008	-	-	31.871	610

**Sumber data : Petugas Dinas Peternakan, Kelautan  
Dan Perikanan Kecamatan Sukorejo  
Catatan :**

**TABEL : 9.7**

**Banyaknya Unggas  
Kecamatan Sukorejo  
Tahun : 2010**

Desa	Ayam	Ayam Ras		Bebek/ Itik
	Kampung	Petelor	Pedaging	
(1)	(2)	(3)	(4)	(5)
01. Gentinggunung	4.468	-	-	46
02. Bringinsari	4.986	-	-	562
03. Purwosari	1.112	-	-	286
04. Ngargosari	1.446	-	-	136
05. Pesaren	1.214	2.050	-	-
06. Tamanrejo	4.892	3.200	-	-
07. Harjodowo	604	3.000	-	124
08. Peron	618	9.000	5.000	104
09. Damarjati	2.108	3.000	-	516
10. Mulyosari	12.108	7.000	-	306
11. Kalipakis	916	14.000	40.000	112
12. Trimulyo	1.896	15.000	20.000	98
13. Selokaton	2.296	20.000	10.000	1.246
14. Ngadiwarno	612	25.000	10.000	-
15. Tampingwinarno	1.422	20.000	15.000	322
16. Kebumen	2.016	40.000	30.000	-
17. Sukorejo	6.884	212.000	20.000	-
18. Kalibogor	3.068	8.000	6.000	96
<b>Jumlah 2010</b>	<b>52.666</b>	<b>381.250</b>	<b>156.000</b>	<b>3.954</b>
<b>2009</b>	<b>52.558</b>	<b>336.280</b>	<b>134.000</b>	<b>3.745</b>
<b>2008</b>	<b>52.661</b>	<b>336.800</b>	<b>127.000</b>	<b>3.571</b>

**Sumber data : Petugas Peternakan Kecamatan  
Sukorejo  
Catatan :**

**TABEL : 9.7 (Lanjutan)****Banyaknya Unggas  
Kecamatan Sukorejo****Tahun : 2010**

Desa	Itik	Burung	Angsa
	Manila	Puyuh	
(1)	(6)	(7)	(8)
01. Gentinggunung	118	-	-
02. Bringinsari	241	-	8
03. Purwosari	384	-	-
04. Ngargosari	128	-	8
05. Pesaren	121	800	-
06. Tamanrejo	465	-	14
07. Harjodowo	282	-	-
08. Peron	128	-	8
09. Damarjati	434	500	12
10. Mulyosari	404	800	12
11. Kalipakis	102	750	5
12. Trimulyo	146	1.200	6
13. Selokaton	224	700	14
14. Ngadiwarno	654	500	16
15. Tampingwinarno	224	-	11
16. Kebumen	144	1.500	14
17. Sukorejo	382	1.500	25
18. Kalibogor	122	600	4
<b>Jumlah 2010</b>	<b>4.687</b>	<b>8.850</b>	<b>157</b>
<b>2009</b>	<b>4.328</b>	<b>9.200</b>	<b>151</b>
<b>2008</b>	<b>3.988</b>	<b>8.900</b>	<b>148</b>

**Sumber data : Petugas Peternakan Kecamatan Sukorejo****Catatan :**

**TABEL :9.8**

**Produksi Telur Unggas  
Kecamatan Sukorejo**

**Tahun : 2010**

<b>Desa</b>	<b>Ayam Ras (Kg)</b>	<b>Ayam Buras (Kg)</b>	<b>Itik/ Bebek (Kg)</b>	<b>Burung Puyuh (Kg)</b>
<b>(1)</b>	<b>(2)</b>	<b>(3)</b>	<b>(4)</b>	<b>(5)</b>
01. Gentinggunung	-	2.191	214	-
02. Bringinsari	-	2.424	2.502	-
03. Purwosari	-	536	1.307	-
04. Ngargosari	-	694	618	-
05. Pesaren	9.184	593	-	863
06. Tamanrejo	12.421	2.733	-	-
07. Harjodowo	10.731	296	558	-
08. Peron	16.141	302	472	-
09. Damarjati	13.386	1.017	2.394	464
10. Mulyosari	20.857	6.039	1.379	879
11. Kalipakis	62.964	486	516	698
12. Trimulyo	68.124	874	408	1.204
13. Selokaton	104.568	1.069	5.814	748
14. Ngadiwarno	122.089	301	-	486
15. Tampingwinarno	99.214	704	1.393	-
16. Kebumen	81.964	1.166	-	1.184
17. Sukorejo	1.098.404	3.144	-	1.648
18. Kalibogor	28.241	938	402	618
<b>Jumlah 2010</b>	<b>1.748.288</b>	<b>25.507</b>	<b>17.977</b>	<b>8.792</b>
<b>2009</b>	<b>1.653.794</b>	<b>25.219</b>	<b>17.181</b>	<b>9.791</b>
<b>2008</b>	<b>1.698.588</b>	<b>21.079</b>	<b>16.402</b>	<b>9.483</b>

**Sumber data : Petugas Peternakan Kecamatan Sukorejo**  
**Catatan :**

**TABEL : 9.9****Banyaknya Ternak  
Kecamatan Sukorejo****Tahun : 2010**

Desa	Sapi	Sapi	Kerbau	Kuda
	Potong	Perah		
(1)	(Ekor)	(Ekor)	(Ekor)	(Ekor)
(1)	(2)	(3)	(4)	(5)
01. Gentinggunung	289	-	-	-
02. Bringinsari	523	-	-	-
03. Purwosari	58	-	-	-
04. Ngargosari	441	-	-	-
05. Pesaren	254	-	-	-
06. Tamanrejo	504	-	-	-
07. Harjodowo	192	-	-	-
08. Peron	268	-	-	-
09. Damarjati	214	-	-	-
10. Mulyosari	414	-	-	-
11. Kalipakis	628	-	-	-
12. Trimulyo	402	-	-	-
13. Selokaton	101	-	-	-
14. Ngadiwarno	246	-	-	-
15. Tampingwinarno	256	-	-	-
16. Kebumen	74	-	-	4
417. Sukorejo	156	6	-	4
18. Kalibogor	352	-	-	-
<b>Jumlah 2010</b>	<b>5.372</b>	<b>6</b>	<b>-</b>	<b>8</b>
<b>2009</b>	<b>5.291</b>	<b>6</b>	<b>-</b>	<b>8</b>
<b>2008</b>	<b>5.206</b>	<b>7</b>	<b>-</b>	<b>9</b>

**Sumber data : Petugas Peternakan Kecamatan Sukorejo**  
**Catatan :**

**TABEL : 9.9 (Lanjutan)****Banyaknya Ternak  
Kecamatan Sukorejo****Tahun : 2010**

<b>Desa</b>	<b>Kambing</b>	<b>Domba</b>	<b>Kijang</b>
<b>(1)</b>	<b>(6)</b>	<b>(7)</b>	<b>(8)</b>
01. Gentinggunung	218	946	0
02. Bringinsari	198	1.288	0
03. Purwosari	192	109	0
04. Ngargosari	184	1.080	0
05. Pesaren	234	287	0
06. Tamanrejo	444	1.262	0
07. Harjodowo	386	1.200	0
08. Peron	226	1.666	0
09. Damarjati	348	2.418	0
10. Mulyosari	228	148	0
11. Kalipakis	106	328	0
12. Trimulyo	64	164	0
13. Selokaton	154	134	0
14. Ngadiwarno	158	300	0
15. Tampingwinarno	264	252	0
16. Kebumen	104	114	0
17. Sukorejo	142	272	0
18. Kalibogor	68	81	0
<b>Jumlah 2010</b>	<b>3.718</b>	<b>12.049</b>	<b>0</b>
<b>2009</b>	<b>3.495</b>	<b>12.116</b>	<b>0</b>
<b>2008</b>	<b>3.272</b>	<b>12.189</b>	<b>0</b>

**Sumber data : Petugas Peternakan Kecamatan Sukorejo****Catatan :**

**BAB IV**  
**.....PERHUBUNGAN**  
**DAN KOMUNIKASI**

Kecamatan Dalam Angka

**2010**

**TABEL : 10.1**

**Banyaknya Sarana Angkutan Darat  
Kendaraan Bermotor  
Kecamatan Sukorejo  
Tahun : 2010**

Desa	Mobil			Mobil	Sepeda
	Penum- pang Umum	Bus	Truk	Pribadi / Dinas	Motor
(1)	(2)	(3)	(4)	(5)	(6)
01. Gendinggunung	6	-	-	1	89
02. Bringinsari	8	-	2	3	179
03. Purwosari	3	-	1	6	154
04. Ngargosari	10	-	1	2	189
05. Pesaren	3	-	2	3	162
06. Tamanrejo	7	-	2	2	258
07. Harjodowo	6	-	5	3	149
08. Peron	8	-	3	3	121
09. Damarjati	6	-	1	2	168
10. Mulyosari	10	-	7	23	301
11. Kalipakis	2	-	-	5	146
12. Trimulyo	4	-	2	8	228
13. Selokaton	18	-	8	13	204
14. Ngadiwarno	20	-	6	7	203
15. Tampingwinarno	9	-	1	6	268
16. Kebumen	6	-	4	8	266
17. Sukorejo	36	10	11	27	288
18. Kalibogor	10	-	2	5	194
<b>Jumlah 2010</b>	<b>172</b>	<b>10</b>	<b>58</b>	<b>127</b>	<b>3.567</b>
<b>2009</b>	<b>172</b>	<b>11</b>	<b>58</b>	<b>132</b>	<b>3.328</b>
<b>2008</b>	<b>174</b>	<b>17</b>	<b>58</b>	<b>131</b>	<b>3.199</b>

**Sumber data : Statistik Kecamatan Sukorejo**

**Catatan :**



**TABEL : 10.2**

**Banyaknya Sarana Angkutan Darat  
Kendaraan Tidak Bermotor  
Kecamatan Sukorejo**

**Tahun : 2010**

Desa	Dokar	Gerobag		Becak	Sepeda
		Dorong	Hewan		
(1)	(2)	(3)	(4)	(5)	(6)
01. Gentinggunung	-	-	-	-	29
02. Bringinsari	-	-	-	-	158
03. Purwosari	-	-	-	-	56
04. Ngargosari	-	-	-	-	156
05. Pesaren	-	-	-	-	51
06. Tamanrejo	-	-	-	-	157
07. Harjodowo	-	-	-	-	17
08. Peron	-	-	-	-	81
09. Damarjati	-	-	-	-	102
10. Mulyosari	-	-	-	-	86
11. Kalipakis	-	-	-	-	54
12. Trimulyo	-	-	-	3	150
13. Selokaton	-	-	-	3	68
14. Ngadiwarno	-	-	-	-	89
15. Tampingwinarno	-	-	-	6	49
16. Kebumen	-	1	-	9	56
17. Sukorejo	-	4	-	44	168
18. Kalibogor	-	-	-	-	148
<b>Jumlah 2010</b>	-	<b>5</b>	-	<b>65</b>	<b>1.675</b>
<b>2009</b>	-	<b>5</b>	-	<b>65</b>	<b>1.675</b>
<b>2008</b>	-	<b>3</b>	-	<b>65</b>	<b>1.675</b>

**Sumber data : Statistik Kecamatan Sukorejo**

**Catatan :**

**TABEL : 10.3****Jenis Permukaan, Kondisi Dan Kelas Jalan  
Kecamatan Sukorejo****Tahun : 2010**

<b>Keadaan</b>	<b>Panjang Jalan</b>		
	<b>2008</b>	<b>2009</b>	<b>2010</b>
	<b>(Km)</b>	<b>(Km)</b>	<b>(Km)</b>
<b>(1)</b>	<b>(2)</b>	<b>(3)</b>	<b>(4)</b>
<b>I. Jenis Permukaan</b>			
a. Aspal	45,00	47,50	47,50
b. Kerikil	68,00	65,50	65,50
c. Tanah	6,00	6,00	6,00
d. Lainnya	0,00	0,00	0,00
<b>Jumlah</b>	<b>119,00</b>	<b>119,00</b>	<b>119,00</b>
<b>II. Kondisi Jalan</b>			
a. Baik	110,00	110,00	110,00
b. Sedang	9,00	9,00	9,00
c. Rusak	0,00	0,00	0,00
d. Rusak Berat	0,00	0,00	0,00
<b>Jumlah</b>	<b>119,00</b>	<b>119,00</b>	<b>119,00</b>
<b>III. Kelas Jalan</b>			
a. Kelas I	0,00	0,00	0,00
b. Kelas II	5,00	5,00	5,00
c. Kelas III	8,00	8,00	8,00
d. Kelas IIIA	26,00	26,00	26,00
e. Kelas IV	0,00	0,00	0,00
f. Kelas V	0,00	0,00	0,00
g. Lainnya	80,00	80,00	80,00
<b>Jumlah</b>	<b>119,00</b>	<b>119,00</b>	<b>119,00</b>

**Sumber data : Kantor Kecamatan Sukorejo****Catatan :**

**TABEL : 10.4.****Banyaknya Jembatan Desa  
Kecamatan Sukorejo****Tahun : 2010**

Desa	Jembatan			
	Besi	Beton	Kayu	Bambu
(1)	(2)	(3)	(4)	(5)
01. Gentinggunung	-	2	-	-
02. Bringinsari	1	2	-	-
03. Purwosari	1	1	-	-
04. Ngargosari	1	-	-	-
05. Pesaren	-	1	-	-
06. Tamanrejo	-	1	-	-
07. Harjodowo	-	-	-	-
08. Peron	-	-	-	-
09. Damarjati	-	1	-	-
10. Mulyosari	-	3	-	-
11. Kalipakis	-	2	-	-
12. Trimulyo	1	3	-	-
13. Selokaton	1	-	-	-
14. Ngadiwarno	3	-	-	-
15. Tampingwinarno	2	-	-	-
16. Kebumen	1	1	-	-
17. Sukorejo	1	1	-	-
18. Kalibogor	-	-	-	-
<b>Jumlah 2010</b>	<b>12</b>	<b>18</b>	<b>-</b>	<b>-</b>
<b>2009</b>	<b>12</b>	<b>18</b>	<b>-</b>	<b>-</b>
<b>2008</b>	<b>12</b>	<b>18</b>	<b>-</b>	<b>-</b>

**Sumber data : Kantor Kecamatan Sukorejo****Catatan :**

**TABEL : 11.1.****Banyaknya Televisi, Radio, Listrik PLN, Dan Telephon  
Kecamatan Sukorejo****Tahun : 2010**

Desa	TV	Radio	Listrik	Telepon
			PLN	
(1)	(2)	(3)	(4)	(5)
01. Gentinggunung	131	117	599	-
02. Bringinsari	468	601	1.064	-
03. Purwosari	528	164	602	-
04. Ngargosari	374	269	516	-
05. Pesaren	241	142	498	-
06. Tamanrejo	596	534	1.106	-
07. Harjodowo	154	128	584	-
08. Peron	176	204	559	-
09. Damarjati	171	148	542	-
10. Mulyosari	698	242	981	16
11. Kalipakis	301	126	484	15
12. Trimulyo	532	424	789	45
13. Selokaton	282	141	491	69
14. Ngadiwarno	481	224	949	28
15. Tampingwinarno	342	186	556	8
16. Kebumen	689	316	1.104	258
17. Sukorejo	1.046	402	2.181	748
18. Kalibogor	474	204	497	29
<b>Jumlah 2010</b>	<b>7.689</b>	<b>4.572</b>	<b>14.102</b>	<b>1.216</b>
<b>2009</b>	<b>7.087</b>	<b>4.011</b>	<b>12.852</b>	<b>1.216</b>
<b>2008</b>	<b>6.501</b>	<b>3.736</b>	<b>12.642</b>	<b>1.217</b>

**Sumber data : Statistik Kecamatan Sukorejo****Catatan :**

**BAB V**  
**.....LAIN~LAIN**

<https://kendalkab.bps.go.id>

Kecamatan Dalam Angka

**2010**

**TABEL : 12.1.****Banyaknya Lapangan Olah Raga  
Kecamatan Sukorejo****Tahun : 2010**

Desa	Sepak	Volly	Bulu	Tennis
	Bola		Tangkis	
(1)	(2)	(3)	(4)	(5)
01. Gentinggunung	1	1	-	-
02. Bringinsari	2	1	-	-
03. Purwosari	1	1	-	-
04. Ngargosari	1	1	-	-
05. Pesaren	1	1	-	1
06. Tamanrejo	2	1	-	-
07. Harjodowo	1	1	-	-
08. Peron	1	1	-	-
09. Damarjati	2	1	-	-
10. Mulyosari	2	2	-	-
11. Kalipakis	1	1	-	-
12. Trimulyo	1	1	-	-
13. Selokaton	1	1	-	-
14. Ngadiwarno	1	1	1	-
15. Tampingwinarno	1	1	-	-
16. Kebumen	1	2	3	-
17. Sukorejo	1	2	3	1
18. Kalibogor	1	1	-	-
<b>4Jumlah 2010</b>	<b>22</b>	<b>21</b>	<b>7</b>	<b>2</b>
<b>2009</b>	<b>22</b>	<b>21</b>	<b>7</b>	<b>2</b>
<b>2008</b>	<b>22</b>	<b>21</b>	<b>7</b>	<b>3</b>

**Sumber data : Kantor Kecamatan Sukorejo****Catatan :**

**TABEL : 13.1****Banyaknya Surat Pemberitahuan Pajak Terdaftar  
Kecamatan Sukorejo****Tahun : 2010**

<b>Desa</b>	<b>Banyaknya Surat Pemberitahuan Pajak Terdaftar</b>
<b>(1)</b>	<b>(2)</b>
01. Gentinggunung	2.939
02. Bringinsari	3.832
03. Purwosari	1.945
04. Ngargosari	2.194
05. Pesaren	1.831
06. Tamanrejo	3.496
07. Harjodowo	2.128
08. Peron	2.375
09. Damarjati	1.272
10. Mulyosari	2.734
11. Kalipakis	1.544
12. Trimulyo	1.960
13. Selokaton	1.074
14. Ngadiwarno	1.923
15. Tampingwinarno	1.432
16. Kebumen	2.108
17. Sukorejo	3.934
18. Kalibogor	1.287
<b>Jumlah 2010</b>	<b>40.008</b>
<b>2009</b>	<b>39.587</b>
<b>2008</b>	<b>39.204</b>

**Sumber data : Kantor Kecamatan Sukorejo****Catatan :**

**TABEL : 13.2**

**Pemasukan Pajak Bumi Dan Bangunan  
Kecamatan Sukorejo**

**Tahun : 2010**

Desa	Target	Pemasukan PBB	Persentase PBB
(1)	(Rp) (2)	(Rp) (3)	( % ) (4)
01. Gendinggunung	39.984	39.984	100,00
02. Bringinsari	41.836	41.836	100,00
03. Purwosari	28.940	28.940	100,00
04. Ngargosari	33.308	33.308	100,00
05. Pesaren	59.338	59.338	100,00
06. Tamanrejo	49.412	49.412	100,00
07. Harjodowo	37.011	37.011	100,00
08. Peron	38.160	38.160	100,00
09. Damarjati	46.507	46.507	100,00
10. Mulyosari	50.626	50.626	100,00
11. Kalipakis	42.974	42.974	100,00
12. Trimulyo	45.047	45.047	100,00
13. Selokaton	44.625	44.625	100,00
14. Ngadiwarno	75.471	75.471	100,00
15. Tampingwinarno	47.424	47.424	100,00
16. Kebumen	64.994	64.994	100,00
17. Sukorejo	86.600	286.600	100,00
18. Kalibogor	49.796	49.796	100,00
<b>Jumlah 2010</b>	<b>1.082.053</b>	<b>1.082.053</b>	<b>100,00</b>
2009	954.682	954.682	100,00
2008	894.811	894.811	100,00

**Sumber data : Statistik Kecamatan Sukorejo**

**Catatan :**