

10 0803. 2971

33240.020

LABEL SEMENTARA  
SENSUS BARANG 2014

Ruang	ID	Lokasi	Petugas
B2309	121.0714.5534-1	KEC LIS	EKA



ISSN 0852 - 0225  
3324. A .0102

# KECAMATAN SUKOREJO

# DALAM ANGKA 2000

315.598  
Kec.  
Ind.

**BPS** Badan Pusat Statistik

disusun oleh

**MANTRI STATISTIK  
SUKOREJO**

**BPS** Badan Pusat Statistik Kabupaten Kendal  
Jl. Pramuka (Komplek Perkantoran) Telp. (0294) 381461, 383461 Kendal  
E-mail: bps.3324.Wasantara.net.id

**BPS** Badan Pusat Statistik Kabupaten Kendal



ISSN 0852 - 0225  
3324. A . 0102

# KECAMATAN SUKOREJO

No. PUSTAKA : 10 0805-2971

M F N : 9.688

MILIK : UPT. PERPUSTAKAAN & DOK. STAT.  
BPS - JAKARTA

# DALAM ANGKA 2000

disusun oleh  
**MANTRI STATISTIK  
SUKOREJO**

**BPS** Badan Pusat Statistik Kabupaten Kendal

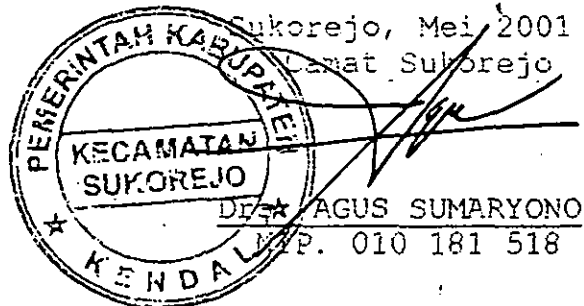
## KATA SAMBUTAN

Dengan mengucapkan syukur Alhamdulillah kehadirat Allah SWT, saya menyambut baik terbitnya buku "KECAMATAN SUKOREJO DALAM ANGKA TAHUN 2000" yang telah disusun oleh Mantri Statistik Kecamatan Sukorejo.

Dengan terbitnya buku buku "KECAMATAN SUKOREJO DALAM ANGKA TAHUN 2000" ini memudahkan penyusunan suatu kebijaksanaan yang lebih awal dan baik, sesuai dengan perkembangan keadaan dan tuntutan pembangunan menuju hari esok yang lebih baik dari hari ini.

Buku buku "KECAMATAN SUKOREJO DALAM ANGKA TAHUN 2000" ini juga merupakan suatu perwujudan kerjasama dengan berbagai instansi di wilayah Kecamatan Sukorejo yang bertumpu pada kebersamaan, keselarasan, keterbukaan dan keterpaduan. Oleh karena itu hubungan kerja yang sudah terjalin baik ini perlu kita tingkatkan dan kembangkan.

Akhirnya saya sampaikan terima kasih atas terbitnya buku buku "KECAMATAN SUKOREJO DALAM ANGKA TAHUN 2000" dan semoga bermanfaat bagi semua pihak.



**KATA PENGANTAR**

Buku buku "KECAMATAN SUKOREJO DALAM ANGKA TAHUN 2000" merupakan publikasi yang diterbitkan setiap tahun dan bentuk penyajian pada hakekatnya tidak berbeda dengan publikasi terdahulu.

Keberhasilan buku ini tanpa dukungan atau peran serta dari berbagai pihak kiranya sulit dapat diwujudkan.


Dalam kesempatan ini kami sampaikan penghargaan dan ucapan terima kasih kepada

1. Yth. Bapak Camat Sukorejo;
2. Yth. Sdr. Kepala Dinas/Instansi di Kecamatan Sukorejo;

Kami menyadari bahwa penyajian buku ini masih belum memenuhi tuntutan dari semua pihak, maka dengan penuh harap adanya masukan yang positif untuk penyempurnaan dan pengembangan penyajian data berikutnya.

Akhirnya semoga buku ini bermanfaat dan berguna bagi semua pihak yang memerlukan.

Sukorejo, Mei 2001  
Mantri Statistik Kecamatan Sukorejo

  
M A R W O T O  
NIP. 340 004 440

## DAFTAR ISI

	hlm
Sambutan Camat Sukorejo .....	i
Kata Pengantar .....	ii
Daftar isi .....	iii
Letak Geografis .....	vii
Peta Wilayah Kabupaten Kendal .....	1
Peta Wilayah Kecamatan Sukorejo .....	2
<b>BAB I</b>	<b>PEMERINTAHAN</b>
Tabel 1.1 Luas Wilayah Dirinci Menurut Desa	3
Tabel 1.2 Jarak Desa ke Ibukota Kecamatan ..	4
Tabel 1.3 Luas Wilayah Dirinci Menurut Peng gunaan .....	5
Tabel 1.4 Luas Tanah Sawah Menurut Jenis Pengairannya .....	6
Tabel 1.5 Luas Tanah Kering Menurut Jenis- nya .....	7
Tabel 1.6 Banyaknya Hari Hujan .....	9
Tabel 1.7 Banyaknya Curah Hujan .....	10
Tabel 2.1 Banyaknya Dusun/Dukuh, Rukun War- ga, dan Rukun Tetangga .....	11
Tabel 2.2 Banyaknya Balai Desa Dan Kantor Desa .....	12
Tabel 2.3 Banyaknya Perangkat Desa .....	13
<b>BAB II</b>	<b>SOSIAL KEPENDUDUKAN</b>
Tabel 3.1 Banyaknya Kepala Keluarga dan Ba- ngunan Tempat Tinggal .....	14
Tabel 3.2 Kepadatan Keluarga .....	15
Tabel 3.3 Banyaknya Keluarga Menurut Tahap- an .....	16

Tabel	3.4	Banyaknya Tempat Tinggal Penduduk	17
Tabel	3.5	Banyaknya Penduduk Dirinci Menurut Jenis Kelamin .....	18
Tabel	3.6	Kepadatan Penduduk Dirinci Per Desa .....	19
Tabel	3.7	Sex Ratio Penduduk Laki-laki Terhadap Perempuan .....	20
Tabel	3.8	Perkembangan Penduduk Per Tahun .	21
Tabel	3.9	Banyaknya Penduduk Menurut Kelompok Umur dan Jenis Kelamin .....	22
Tabel	3.10	Banyaknya Penduduk Umur 5-6, 7-12, 13-15 .....	23
Tabel	3.11	Banyaknya Penduduk WNA .....	24
Tabel	3.12	Banyaknya Mutasi Penduduk .....	25
Tabel	3.13	Banyaknya Penduduk Dirinci Menurut Pendidikan .....	26
Tabel	3.14	Banyaknya Penduduk Dirinci Menurut Mata Pencaharian .....	28
Tabel	4.1	Banyaknya PUS Akseptor KB Aktif .	30
Tabel	5.1	Banyaknya Pemeluk Agama .....	32
Tabel	5.2	Banyaknya Tempat Ibadah .....	33
Tabel	5.3	Peserta Calon Jamaah Haji .....	34
Tabel	5.4	Banyaknya Ulama, Mubaligh, dan Khotib .....	35
Tabel	5.5	Banyaknya Nikah, Talak, Cerai dan Rujuk .....	36
Tabel	6.1	Banyaknya Sekolah TK, Murid, dan Guru .....	37
Tabel	6.2	Banyaknya Sekolah Dasar Negeri, Murid, dan Guru .....	38
Tabel	6.3	Banyaknya Sekolah Dasar Swasta, Murid, dan Guru .....	39
Tabel	6.4	Banyaknya Madrasah Ibtidaiyah, Murid, dan Guru .....	40

Tabel 6.5	Banyaknya Sekolah Lanjutan Pertama Negeri, Murid, dan Guru .....	41
Tabel 6.6	Banyaknya Sekolah Lanjutan Pertama Swasta, Murid, dan Guru .....	42
Tabel 6.7	Banyaknya Madrasah Tsanawiyah, Murid, dan Guru .....	43
Tabel 6.8	Banyaknya Sekolah Lanjutan Atas Negeri, Murid, dan Guru .....	44
Tabel 6.9	Banyaknya Sekolah Lanjutan Atas Swasta, Murid, dan Guru .....	45
Tabel 6.10	Banyaknya Madrasah Aliyah, Murid, dan Guru .....	46
Tabel 7.1	Banyaknya Dokter, Tenaga Medis, Bidan, Dukun Bayi, dan Juru Sunat	47
Tabel 7.2	Banyaknya Fasilitas Kesehatan ...	48
Tabel 7.3	Banyaknya Rumah Sehat A, B, C ...	50
Tabel 7.4	Banyaknya Sarana Air Bersih .....	51
Tabel 7.5	Banyaknya Jamban Umum, Inpres, dan Swadaya .....	52
Tabel 8.1	Banyaknya Penderita Cacat .....	53

### **BAB III                    PERTANIAN, PETERNAKAN, PERKEBUNAN DAN PERIKANAN**

Tabel 9.1	Produksi Tanaman Perdagangan ....	54
Tabel 9.2	Produksi Ikan .....	56
Tabel 9.3	Banyaknya Unggas .....	57
Tabel 9.4	Produksi Telur Unggas .....	59
Tabel 9.5	Banyaknya Ternak .....	60
Tabel 9.6	Produksi Susu Sapi .....	62

### **BAB IV                    PERHUBUNGAN DAN KOMUNIKASI**

Tabel 10.1	Banyaknya Sarana Angkutan Darat Kendaraan Bermotor .....	63
------------	----------------------------------------------------------	----

Tabel 10.2	Banyaknya Sarana Angkutan Darat Kendaraan Tak Bermotor .....	64
Tabel 10.3	Jenis Permukaan, Kondisi, dan Kelas Jalan .....	65
Tabel 10.4	Banyaknya Jembatan Desa .....	66
Tabel 11.1	Banyaknya Televisi, Radio, Lis- trik, PLN dan Telephon .....	67
<b>BAB V LAIN-LAIN</b>		
Tabel 12.1	Banyaknya Lapangan Olahraga .....	68
Tabel 13.1	Banyaknya Surat Pemberitahuan Pajak Terdaftar .....	69
Tabel 13.2	Pemasukan Pajak Bumi dan Bangunan	70
Keterangan	Yang Tidak Terdapat di Kecamatan Sukorejo .....	71



**LETAK GEOGRAFIS**

1. Kecamatan Sukorejo terletak dalam:

Wilayah Pembantu Bupati : Selokaton  
Kabupaten : Kendal  
Propinsi : Jawa Tengah

2. Batas-batas wilayah:

Sebelah utara : Kecamatan Pageruyung  
Sebelah selatan : Kabupaten Temanggung  
Sebelah barat : Kecamatan Plantungan  
Sebelah timur : Kecamatan Patean

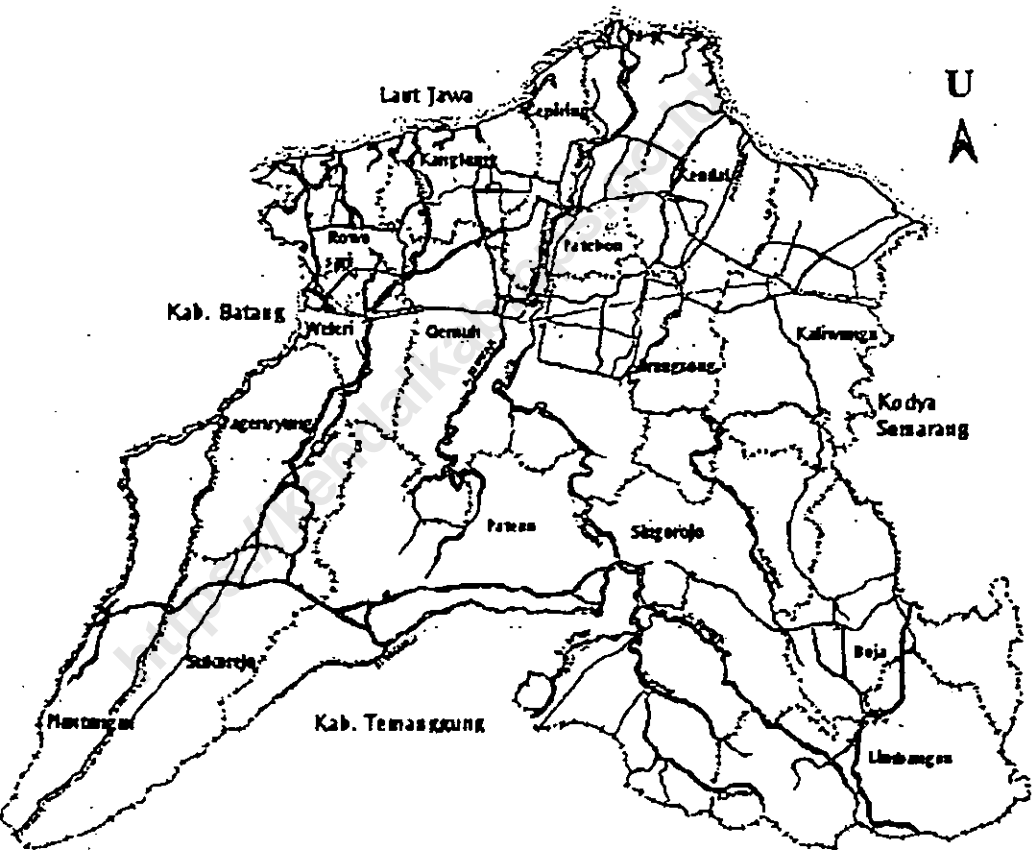
3. Jarak dari Ibukota Sukorejo ke beberapa kota:

Kota Propinsi Jawa Tengah : 64 Km  
Kota Kabupaten Kendal : 36 Km  
Kota Kecamatan Pageruyung : 6 Km  
Kota Kecamatan Plantungan : 10 Km  
Kota Kecamatan Patean : 6 Km

4. Ketinggian tanah:

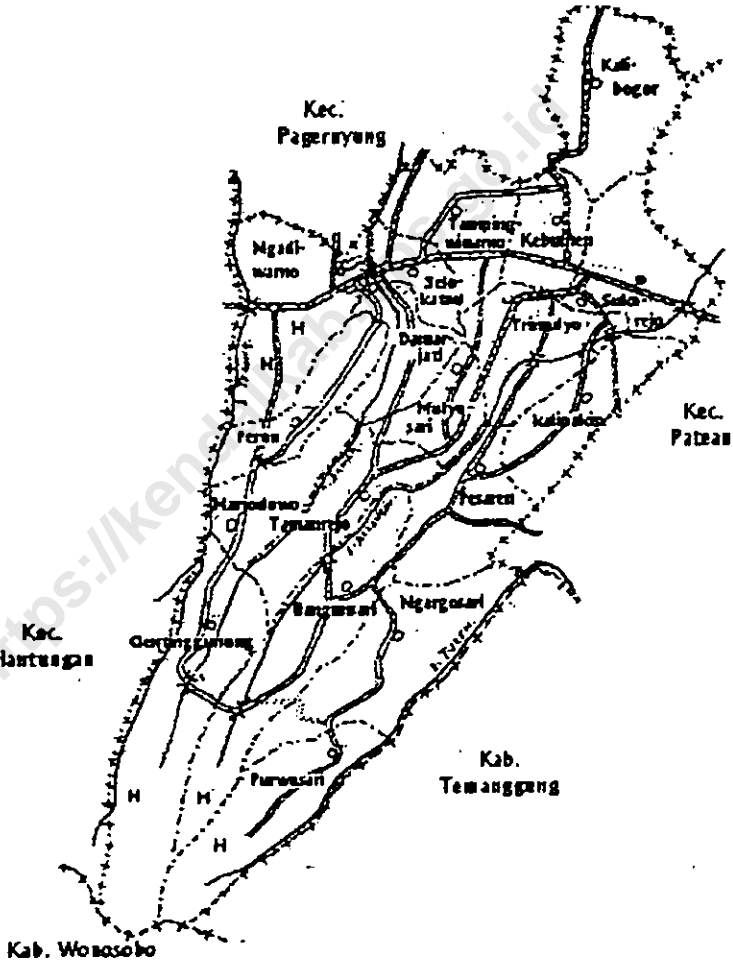
Tertinggi : 1160 m dpl  
Terendah : 520 m dpl

# KABUPATEN KENDAL



# KECAMATAN SUKOREJO

U  
A



Tabel : 1.1.

**LUAS WILAYAH KECAMATAN SUKOREJO  
DIRINCI MENURUT DESA**

TAHUN : 2000

DESA	LUAS	PERSENTASE
(1)	(Km <sup>2</sup> ) (2)	(%) (3)
01. Gentinggunung	11,12	14,62
02. Bringinsari	7,90	10,40
03. Purwosari	5,68	7,47
04. Ngargosari	4,33	5,69
05. Pesaren	5,67	7,46
06. Tamanrejo	5,99	7,88
07. Harjodowo	3,31	4,36
08. Peron	4,82	6,34
09. Damarjati	2,44	3,21
10. Mulyosari	3,14	4,13
11. Kalipakis	2,25	2,96
12. Trimulyo	2,69	3,53
13. Selokaton	2,01	2,64
14. Ngadhwamo	4,87	6,40
15. Tempingwinemo	2,90	3,81
16. Kebumen	2,02	2,66
17. Sukorejo	2,99	3,93
18. Kalibogor	1,91	2,52
<b>JUMLAH</b>	<b>76,01</b>	<b>100,00</b>

BPS Kabupaten Kendal

Sumber data : Kantor Kecamatan Sukorejo

Catatan :

Tabel : 1.2

JARAK DESA KE IBUKOTA KECAMATAN  
KECAMATAN SUKOREJO  
TAHUN : 2000

DES A	JARAK
(1)	(Km) (2)
01. Gentinggunung	12,00
02. Bringinsari	15,00
03. Purwosari	22,00
04. Ngargosari	16,00
05. Pesaren	5,00
06. Tamanrejo	6,00
07. Harjodowo	9,00
08. Peron	5,00
09. Demanjali	4,00
10. Mulyosari	3,50
11. Kalpekis	2,00
12. Trimulyo	2,00
13. Selokaton	3,00
14. Ngediwarno	4,00
15. Tampingwinarno	4,00
16. Kebumen	1,00
17. Sukorejo	0,00
18. Kalibogor	3,00

Sumber data : Kantor Kecamatan Sukorejo  
Catatan :

Tabel : 1.3

LUAS WILAYAH KECAMATAN SUKOREJO  
DIRINCI MENURUT PENGGUNAAN  
TAHUN : 2000

JENIS PENGGUNAAN	LUAS (Km <sup>2</sup> )	PERSENTASE (%)
(1)	(2)	(3)
01. Tanah Sawah	14,56	19,16
02. Tanah Pekarangan	6,36	8,37
03. Tanah Tegalan	39,18	51,54
04. Tambak dan Kolam	0,00	0,00
05. Hutan	9,93	13,07
06. Perkebunan	3,05	4,01
07. Lain-lain	2,93	3,86
JUMLAH	76,01	100,00

Sumber data : Statistik Kecamatan Sukorejo  
Catatan :

BPS Kabupaten Kendal

Tabel : 1.4

LUAS TANAH SAWAH MENURUT JENIS PENGARANNYA  
KECAMATAN SUKOREJO

TAHUN : 2000

DESA	SETENGAH		NON	TADAH	JUMLAH
	TEHNIS		TEHNIS	BUJAN	
	(Ha)	(Ha)	(Ha)	DRUSAHAKAN (Ha)	
(1)	(2)	(3)	(4)	(5)	(6)
01. Gentinggunung	0,00	0,00	0,00	0,00	0,00
02. Bringinsari	0,00	0,00	0,00	0,00	0,00
03. Punwosari	0,00	0,00	0,00	0,00	0,00
04. Ngargosari	0,00	0,00	0,00	0,00	0,00
05. Pesaren	0,00	0,00	60,00	0,00	60,00
06. Tamanrejo	0,00	0,00	73,00	0,00	73,00
07. Harjodowo	0,00	0,00	35,00	0,00	35,00
08. Peron	0,00	5,00	74,00	5,00	84,00
09. Demarjati	0,00	18,00	107,00	0,00	125,00
10. Mulyosari	0,00	5,00	171,00	0,00	176,00
11. Kalipakis	0,00	0,00	114,00	0,00	114,00
12. Trimulyo	0,00	100,00	64,00	0,00	164,00
13. Sebakaton	0,00	60,00	32,00	0,00	92,00
14. Ngedinwamo	0,00	0,00	239,00	0,00	239,00
15. Tampingwinarno	0,00	35,00	60,00	0,00	95,00
16. Kebumen	0,00	29,00	1,00	0,00	30,00
17. Sukorejo	0,00	10,00	50,00	0,00	60,00
18. Kalibogor	0,00	0,00	69,00	0,00	69,00
JUMLAH 2000	0,00	262,00	1.169,00	5,00	1.456,00
1999	0,00	262,00	1.197,00	0,00	1.459,00
1998	168,00	133,00	1.340,00	0,00	1.641,00

BPS Kabupaten Kendal

Sumber data : Monografi DESA 2000

Catatan :

Tabel : 1.5

**LUAS TANAH KERING DIRINCI MENURUT JENISNYA  
KECAMATAN SUKOREJO**

**TAHUN : 2000**

DESA	PEKA-	TEGALAN	PENGGEM-	TAMBAK	KOLAM
	RANGAN		BALAN		
	(Ha)	(Ha)	(Ha)	(Ha)	(Ha)
(1)	(2)	(3)	(4)	(5)	(6)
01. Gentinggunung	22,50	611,88	0,00	0,00	0,00
02. Bringinsari	45,25	632,80	0,00	0,00	0,00
03. Purwosari	24,38	280,00	0,00	0,00	0,00
04. Ngargosari	34,75	362,64	0,00	0,00	0,00
05. Pesaren	22,80	293,42	0,00	0,00	0,00
06. Tamarrejo	29,38	432,75	0,00	0,00	0,00
07. Harjodowo	18,75	218,16	0,00	0,00	0,00
08. Peron	31,38	213,31	0,00	0,00	0,00
09. Damarjati	18,75	90,46	0,00	0,00	0,00
10. Mulyosari	21,88	106,75	0,00	0,00	0,00
11. Kalipakis	11,92	45,27	0,00	0,00	0,00
12. Trimulyo	34,25	47,27	0,00	0,00	0,00
13. Sekokaton	21,25	77,50	0,00	0,00	0,00
14. Ngediwamo	58,75	178,91	0,00	0,00	0,00
15. Tampingwinarno	18,75	91,65	0,00	0,00	0,00
16. Kebumen	44,40	111,62	0,00	0,00	0,00
17. Sukorejo	152,45	74,10	0,00	0,00	0,00
18. Kalibogor	24,43	69,10	0,00	0,00	0,00
JUMLAH 2000	636,12	3.917,59	0,00	0,00	0,00
1999	636,11	3.914,59	0,00	0,00	0,00
1998	558,35	3.907,98	0,00	0,00	0,00

BPS Kabupaten Kendal

Sumber data : Monografi DESA 2000

Catatan :



Tabel : 1.5 (lanjutan)

**LUAS TANAH KERING DIRINCI MENURUT JENISNYA  
KECAMATAN SUKOREJO**

TAHUN : 2000

DESA	HUTAN		PERKEBUNAN		LAIN-	JUMLAH
	RAKYAT	NEGARA	RAKYAT	NEGARA	LAIN	
	(Ha)	(Ha)	(Ha)	(Ha)	(Ha)	
(1)	(7)	(8)	(9)	(10)	(11)	(12)
01. Gentinggunung	0,00	462,50	0,00	0,00	14,70	1.111,58
02. Bringinsari	0,00	66,63	40,00	0,00	8,50	790,18
03. Purwosari	0,00	281,25	0,00	0,00	2,00	567,63
04. Ngargosari	0,00	0,00	25,00	0,00	10,19	432,58
05. Pesaren	0,00	0,00	180,00	0,00	10,40	486,72
06. Tamanrejo	0,00	0,00	0,00	0,00	64,00	526,13
07. Harjodowo	0,00	0,00	0,00	0,00	59,00	295,91
08. Peron	0,00	143,75	0,00	0,00	9,25	397,69
09. Damanjati	0,00	0,00	0,00	0,00	8,89	119,10
10. Mulyosari	0,00	0,00	0,00	0,00	9,60	138,23
11. Kalpakas	0,00	38,13	0,00	0,00	15,30	110,62
12. Trimulyo	0,00	0,00	0,00	0,00	23,00	104,62
13. Selokaton	0,00	0,00	0,00	0,00	10,00	108,75
14. Ngadriwano	0,00	1,88	0,00	0,00	8,00	247,54
15. Tampingwinarno	0,00	0,00	60,02	0,00	4,50	194,82
16. Kebumen	0,00	0,00	0,00	0,00	16,00	172,02
17. Sukorejo	0,00	0,00	0,00	0,00	12,00	238,55
18. Kalibogor.	0,00	0,00	0,00	0,00	8,75	102,28
JUMLAH 2000	0,00	993,14	305,02	0,00	293,08	6.144,95
1999	0,00	993,14	305,02	0,00	293,09	6.141,95
1998	0,00	993,14	305,02	0,00	195,48	5.959,95

BPS Kabupaten Kendal

Sumber data : Monografi DESA 2000

Catatan :

Tabel : 1.6

**BANYAKNYA HARI HUJAN  
KECAMATAN SUKOREJO  
TAHUN 1997 - 2000**

BULAN	1997	1998	1999	2000
(1)	(2)	(3)	(4)	(5)
01. Januari	24	18	25	25
02. Pebruari	21	17	19	11
03. Maret	21	16	18	17
04. April	17	19	19	16
05. Mei	10	14	6	8
06. Juni	2	15	6	7
07. Juli	1	12	4	3
08. Agustus	1	7	5	0
09. September	0	10	4	3
10. Oktober	4	13	14	14
11. Nopember	10	19	17	19
12. Desember	19	19	18	13
<b>JUMLAH</b>	<b>130</b>	<b>179</b>	<b>153</b>	<b>136</b>
<b>Rata-rata</b>	<b>11</b>	<b>15</b>	<b>13</b>	<b>11</b>

BPS Kabupaten Kendal

Sumber data : Pengukuran Ronting Sukorejo  
Cetakan :

Tabel : 1.7

**BANYAKNYA CURAH HUJAN  
KECAMATAN SUKOREJO  
TAHUN 1997 - 2000**

BULAN	1997	1998	1999	2000
(1)	(2)	(3)	(4)	(5)
01. Januari	668	251	538	903
02. Februari	360	333	528	241
03. Maret	403	329	446	442
04. April	274	560	368	510
05. Mei	139	361	115	122
06. Juni	31	307	101	208
07. Juli	2	253	38	12
08. Agustus	2	92	32	0
09. September	0	165	60	39
10. Oktober	24	304	300	370
11. Nopember	129	468	504	414
12. Desember	589	555	509	247
<b>JUMLAH</b>	<b>2.851</b>	<b>3.978</b>	<b>3.559</b>	<b>3.508</b>
<b>Rata-rata</b>	<b>238</b>	<b>332</b>	<b>297</b>	<b>282</b>

BPS Kabupaten Kendal

Sumber data : Pengukuran Ranting Sukorejo

Catatan :

Tabel : 2.1

**BANYAKNYA DUSUN/DUKUH, RUKUN WARGA, DAN RUKUN TETANGGA  
KECAMATAN SUKOREJO**

TAHUN : 2000

DESA	DUSUN	RUKUN	RUKUN
	DUKUH	WARGA	TETANGGA
(1)	(2)	(3)	(4)
01. Gentinggunung	5	5	21
02. Bringinsari	6	6	32
03. Purwosari	4	4	20
04. Ngargosari	3	4	21
05. Pesaren	6	5	15
06. Tamanrejo	6	8	23
07. Harjodowo	3	3	21
08. Peron	4	3	14
09. Damarjati	3	3	14
10. Mulyosari	4	6	24
11. Kalipakis	3	6	24
12. Trimulyo	7	7	19
13. Selokaton	2	2	12
14. Ngadiwamo	5	5	20
15. Tampingwinemo	6	3	12
16. Kebumen	4	4	29
17. Sukorejo	6	9	62
18. Kalibogor	2	3	13
JUMLAH 2000	79	66	396
1999	79	66	387
1998	66	66	366

BPS Kabupaten Kendal

Sumber data : Statistik Kecamatan Sukorejo

Catatan :

Tabel : 2.2.

**BANYAKNYA BALAI DESA DAN KANTOR DESA  
KECAMATAN SUKOREJO  
TAHUN : 2000**

DESA	BALAI DESA	KANTOR DESA
(1)	(2)	(3)
01. Gentinggunung	1	1
02. Bringinsari	1	1
03. Purwosari	1	1
04. Ngargosari	1	1
05. Pesaren	1	1
06. Tamanrejo	1	1
07. Harjodowo	1	1
08. Peron	1	1
09. Damarjati	1	1
10. Mulyosari	1	1
11. Kalipakis	1	1
12. Trimulyo	1	1
13. Selokaton	1	1
14. Ngediwarno	1	1
15. Tampingwinarno	1	1
16. Kebumen	1	1
17. Sukorejo	1	1
18. Kalibogor	1	1
<b>JUMLAH</b>	<b>18</b>	<b>18</b>

BPS Kabupaten Kendal

Sumber data : Kantor Kecamatan Sukorejo

Catatan :

Tabel : 2.3

**BANYAKNYA PERANGKAT DESA  
KECAMATAN SUKOREJO**

TAHUN : 2000

DESA	KEPALA DESA/KEL		SEK DESA/KEL		KEPALA URUSAN		PEMBANTU KEPALA URUSAN		KEPALA DUSUN		PEMBANTU KEPALA DUSUN		JUMLAH	
	L	P	L	P	L	P	L	P	L	P	L	P	L	P
	(2)	(3)	(4)	(5)	(6)	(7)	(8)	(9)	(10)	(11)	(12)	(13)	(14)	(15)
01. Gentlinggunung	1	0	1	0	4	0	1	0	5	0	0	0	12	0
02. Bringinsari	1	0	1	0	3	0	3	0	6	0	0	0	14	0
03. Purwosari	1	0	1	0	5	0	2	0	4	0	0	0	13	0
04. Ngargosari	1	0	1	0	5	0	2	0	3	0	0	0	12	0
05. Pesaren	1	0	1	0	5	0	3	0	4	0	0	0	14	0
06. Tamanrejo	1	0	1	0	3	0	3	0	3	0	0	0	11	0
07. Harjodowo	1	0	1	0	5	0	1	0	2	0	0	0	10	0
08. Peron	1	0	0	0	4	0	1	0	3	0	0	0	9	0
09. Damarjati	1	0	0	0	3	0	1	0	3	0	0	0	8	0
10. Mulyosari	1	0	1	0	4	0	3	0	4	0	0	0	13	0
11. Kalpakis	1	0	1	0	3	1	0	0	2	0	0	0	7	1
12. Trimulyo	0	1	1	0	5	0	4	0	6	0	0	0	16	1
13. Selokaton	1	0	1	0	5	0	0	0	2	0	0	0	9	0
14. Ngadriwamo	1	0	1	0	4	0	1	0	2	0	0	0	9	0
15. Tampingwinamo	1	0	1	0	5	0	0	0	3	0	0	0	10	0
16. Kebumen	1	0	1	0	5	0	0	0	2	0	0	0	9	0
17. Sukorejo	1	0	1	0	4	0	2	0	5	0	0	0	13	0
18. Kalibogor	1	0	1	0	4	0	0	0	1	0	0	0	7	0
<b>JUMLAH 2000</b>	17	1	16	0	76	1	27	0	60	0	0	0	196	2
1999	17	1	14	0	77	0	27	0	60	0	0	0	195	1
1998	18	0	18	0	77	0	29	0	60	0	0	0	202	0

BPS Kabupaten Kendal

Sumber data : Kanfor Kecamatan Sukorejo

Catatan :

Tabel : 3.1.

**BANYAKNYA KEPALA KELUARGA DAN BANGUNAN TEMPAT TINGGAL  
KECAMATAN SUKOREJO**

TAHUN : 2000

DESA	KEPALA KELUARGA	BANGUNAN TEMPAT TINGGAL
(1)	(2)	(3)
01. Gentinggunung	566	481
02. Bringinsari	929	739
03. Purwosari	568	576
04. Ngargosari	491	470
05. Pesaren	479	383
06. Tamanrejo	936	900
07. Harjodowo	438	423
08. Peron	473	454
09. Demarjali	547	469
10. Mulyosari	739	715
11. Kalipakis	404	391
12. Trimulyo	691	627
13. Selokaton	436	419
14. Ngediwarno	748	725
15. Tampingwinemo	504	458
16. Kebumen	1.050	987
17. Sukorejo	2.226	2.014
18. Katibogor	452	433
JUMLAH 2000	12.717	11.682
1999		11.563
1998		11.473

BPS Kabupaten Kendal

Sumber data : Statistik Kecamatan Sukorejo & PPLKB Kecamatan Sukorejo

Catatan :

Tabel : 3.2

**KEPADATAN KELUARGA  
KECAMATAN SUKOREJO**

TAHUN : 2000

DESA	PENDUDUK	KELUARGA	KEPADATAN
(1)	(2)	(3)	(Orang/KK) (4)
01. Gentinggunung	2.713	566	5
02. Bringinsari	3.936	929	4
03. Purwosari	2.958	568	5
04. Ngargosari	1.915	491	4
05. Pesaren	1.731	479	4
06. Tamansrejo	4.148	936	4
07. Harjodowo	1.965	439	5
08. Peron	2.279	473	5
09. Demarjati	1.974	547	4
10. Mulyosari	3.298	739	4
11. Kalipakis	1.732	404	4
12. Trimulyo	3.058	691	4
13. Selokaton	1.639	436	4
14. Ngedinwamo	3.637	749	5
15. Tampingwinarno	2.073	504	4
16. Kebumen	4.265	1.050	4
17. Sukorejo	9.056	2.226	4
18. Kalibogor	1.661	452	4
<b>JUMLAH 2000</b>	54.476	12.717	4
1999			
1998			

BPS Kabupaten Kendal

Sumber data : Statistik Kecamatan Sukorejo & PPLKB Kecamatan Sukorejo  
Catatan :



Tabel : 3.3

**BANYAKNYA KELUARGA MENURUT TAHAPAN  
KECAMATAN SUKOREJO**

TAHUN : 2000

DESA	PRA SEJAHTERA		SEJAHTERA I		SEJAHTERA	JUM LAH
	ALEK	BAE	ALEK	BAE	M/M	
(1)	(2)	(3)	(4)	(5)	(6)	(7)
01. Gentinggunung	335	153	3	31	64	566
02. Bringinsari	297	465	41	90	36	829
03. Purwosari	224	236	34	57	37	568
04. Ngarjosari	107	299	6	24	55	491
05. Pesaren	228	106	20	39	66	479
06. Tamanrejo	550	313	21	29	23	936
07. Harjodowo	212	166	3	28	29	438
08. Peran	196	121	16	29	111	473
09. Demarjati	276	126	26	19	100	547
10. Mulyosari	121	398	6	78	136	739
11. Kalipakis	133	71	21	38	141	404
12. Trimulyo	208	208	28	46	203	691
13. Selokalon	124	96	6	22	188	436
14. Ngadiwarno	93	290	24	101	240	748
15. Tampingwinarno	146	187	7	61	103	504
16. Kebumen	234	215	118	123	360	1.050
17. Sukorejo	293	393	60	200	1.260	2.226
18. Kalibogor	122	99	30	28	173	452
JUMLAH 2000	3.895	3.942	490	1.043	3.347	12.717
1999						
1998						

BPS Kabupaten Kendal

Sumber data : PPLKB Kecamatan Sukorejo

Catatan : - ALEK : Alasan Ekonomi

- BAE : Bukan Alasan Ekonomi

Tabel : 3.4

**BANYAKNYA TEMPAT TINGGAL PENDUDUK  
KECAMATAN SUKOREJO**

TAHUN : 2000

DESA	PER- MANEN	SEMI PER- MANEN	PAPAN	BAMBU	JUMLAH
(1)	(2)	(3)	(4)	(5)	(6)
01. Gentlinggunung	7	4	368	102	481
02. Bringinsari	4	8	599	130	739
03. Purwosari	22	19	526	9	576
04. Ngergosari	24	2	399	45	470
05. Pesaren	32	17	303	41	393
06. Tamansrejo	4	0	857	39	900
07. Harjodowo	26	6	381	8	423
08. Peron	15	0	436	3	454
09. Damarjati	79	18	380	2	469
10. Mulyosari	69	46	600	0	715
11. Kalipakis	23	49	319	0	391
12. Trimulyo	211	46	357	3	627
13. Sebaton	88	87	236	8	419
14. Ngediwerno	245	39	438	3	725
15. Tampingwinemo	32	44	376	4	456
16. Kebumen	327	36	625	0	987
17. Sukorejo	1.046	473	495	0	2.014
18. Kalibogor	138	2	293	0	433
JUMLAH 2000	2.392	666	8.008	397	11.692
1999	2.197	914	8.008	444	11.563
1998	1.844	1.125	7.972	532	11.473

BPS Kabupaten Kendal

Sumber data : Statistik Kecamatan Sukorejo

Catatan :

Tabel : 3.5

**BANYAKNYA PENDUDUK DIRINCI MENURUT JENIS KELAMIN  
KECAMATAN SUKOREJO**

**TAHUN : 2000**

DESA	LAKI-LAKI	PEREMPUAN	JUMLAH
(1)	(2)	(3)	(4)
01. Gentinggunung	1.318	1.395	2.713
02. Bringinsari	1.937	1.999	3.936
03. Punwosari	1.447	1.511	2.958
04. Ngargosari	991	924	1.915
05. Pesaren	874	857	1.731
06. Tamanrejo	2.055	2.093	4.148
07. Harjodowo	999	998	1.996
08. Peron	1.159	1.120	2.279
09. Demarjati	981	993	1.974
10. Mulyosari	1.630	1.686	3.296
11. Kalipekis	848	884	1.732
12. Trimulyo	1.532	1.526	3.058
13. Selokaton	903	936	1.839
14. Ngediwarno	1.813	1.824	3.637
15. Tampingwinarno	1.045	1.028	2.073
16. Kebumen	1.982	2.303	4.285
17. Sukorejo	4.405	4.651	9.056
18. Kalibogor	941	920	1.861
JUMLAH 2000	26.650	27.628	54.478
1999	26.342	27.191	53.533
1998	26.072	26.923	52.995

BPS Kabupaten Kendal

Sumber data: Monografi DESA 2000

Cetakan :

Tabel : 3.6

**KEPADATAN PENDUDUK  
KECAMATAN SUKOREJO**

TAHLUN : 2000

DESA	PENDUDUK	LUAS (Km <sup>2</sup> )	KEPADATAN (Orang/Km <sup>2</sup> )
(1)	(2)	(3)	(4)
01. Gentinggunung	2.713	11,12	244
02. Bringinsari	3.838	7,90	488
03. Punwosari	2.958	5,68	521
04. Ngargosari	1.915	4,33	443
05. Pesaren	1.731	5,67	306
06. Tamanrejo	4.148	5,89	692
07. Harjodowo	1.985	3,31	600
08. Peron	2.279	4,82	473
09. Damerjati	1.974	2,44	809
10. Mulyosari	3.295	3,14	1.049
11. Kalipakis	1.732	2,25	771
12. Trimulyo	3.058	2,69	1.139
13. Selokaton	1.839	2,01	916
14. Ngadiwarno	3.837	4,87	748
15. Tampingwinarno	2.073	2,90	715
16. Kebumen	4.265	2,02	2.121
17. Sukorejo	9.058	2,89	3.033
18. Kalibogor	1.861	1,91	973
<hr/>			
JUMLAH 2000	54.476	76,01	717
1999	53.533	76,01	704
1998	52.995	76,01	697

BPS Kabupaten Kendal

Sumber data : Statistik Kecamatan Sukorejo

Catatan :

Tabel : 3.7

SEX RATIO PENDUDUK LAKI-LAKI TERHADAP PEREMPUAN  
KECAMATAN SUKOREJO

TAHLIN : 2000

DESA	PENDUDUK		SEX RATIO (PER 1000)
	LAKI-LAKI	PEREMPUAN	
(1)	(2)	(3)	(4)
01. Gentinggunung	1.318	1.395	945
02. Bringinsari	1.937	1.999	969
03. Purwosari	1.447	1.511	958
04. Ngargosari	991	924	1.073
05. Pesaren	874	857	1.020
06. Tamanrejo	2.055	2.093	982
07. Harjodowo	989	996	993
08. Peron	1.159	1.120	1.035
09. Damarjali	981	993	988
10. Mulyosari	1.630	1.666	978
11. Kalipakis	848	884	959
12. Trimulyo	1.532	1.526	1.004
13. Seloketon	900	936	965
14. Ngadiwerno	1.813	1.824	984
15. Tempingwinemo	1.045	1.028	1.017
16. Kebumen	1.982	2.303	861
17. Sukorejo	4.405	4.651	947
18. Kasibogor	941	920	1.023
JUMLAH 2000	26.850	27.628	972
1999	26.342	27.191	969
1998	26.072	26.923	968

BPS Kabupaten Kendal

Sumber data : Statistik Kecamatan Sukorejo

Catatan :

Tabel : 3.8

**PERKEMBANGAN PENDUDUK PER TAHUN  
KECAMATAN SUKOREJO**

TAHUN : 2000

TAHUN	PENDUDUK	PERKEMBANGAN
		PENDUDUK (%)
(1)	(2)	(3)
1981	42.583	
1982	42.970	0,69
1983	43.326	0,83
1984	44.104	1,80
1985	44.557	1,03
1986	45.919	3,06
1987	46.449	1,15
1988	47.044	1,28
1989	47.217	0,37
1990	48.764	3,28
1991	49.784	2,06
1992	49.718	-0,09
1993	49.886	0,34
1994	50.391	1,01
1995	51.000	1,21
1996	52.583	3,10
1997	52.691	0,21
1998	52.996	0,58
1999	53.533	1,02
2000	54.476	1,76

Sumber data : Statistik Kecamatan Sukorejo  
Cetakan :

BPS Kabupaten Kendal

Tabel : 3.9

BANYAKNYA PENDUDUK MENURUT KELOMPOK UMUR  
DAN JENIS KELAMIN  
KECAMATAN SUKOREJO  
TAHUN : 2000

UMUR	LAKHLAKI	PEREMPUAN	JUMLAH
(1)	(2)	(3)	(4)
0 - 4	2.666	2.619	5.285
5 - 9	2.943	2.787	5.730
10 - 14	3.362	3.229	6.591
15 - 19	2.725	2.658	5.383
20 - 24	2.046	2.296	4.342
25 - 29	1.973	2.268	4.241
30 - 39	4.006	4.198	8.202
40 - 49	2.846	2.793	5.639
50 - 59	2.127	2.138	4.265
60 keatas	2.156	2.642	4.798
JUMLAH 2000	26.850	27.628	54.478
1999	26.342	27.191	53.533
1998	26.072	26.923	52.995

BPS Kabupaten Kendal

Sumber data : Statistik Kecamatan Sukorejo  
Catatan :

Tabel : 3.10

BANYAKNYA PENDUDUK UMUR 5 - 8, 7 - 12, 13 - 15  
KECAMATAN SUKOREJO

TAHUN : 2000

DESA	5 - 8	7 - 12	13 - 15
(1)	(2)	(3)	(4)
01. Genlinggunung	112	367	185
02. Bringinsari	163	533	263
03. Purwosari	122	400	213
04. Ngargosari	79	259	138
05. Pesaren	72	234	124
06. Tamanrejo	172	561	298
07. Harjodowo	82	268	143
08. Peron	94	308	164
09. Damarjati	82	267	142
10. Mutyosari	136	446	237
11. Kalipakis	72	234	124
12. Trimulyo	127	414	220
13. Selokaton	76	249	132
14. Ngodiwarno	151	492	262
15. Tempingwinarno	86	280	149
16. Kebumen	177	580	308
17. Sukorejo	375	1.225	651
18. Kalibogor	77	252	134
JUMLAH 2000	2.256	7.370	3.917
1999	2.215	7.243	3.860
1998	2.197	7.199	3.769

BPS Kabupaten Kendal

Sumber data : Statistik Kecamatan Sukorejo  
Cetakan :



Tabel : 3.11

**BANYAKNYA PENDUDUK WARGA NEGARA ASING  
KECAMATAN SUKOREJO**

TAHUN : 2000

DESA	W N A	W N A	JUMLAH
	CINA	LAINNYA	
(1)	(2)	(3)	(4)
01. Gentinggunung	0	0	0
02. Bringsari	0	0	0
03. Purwosari	0	0	0
04. Ngargosari	0	0	0
05. Pesaren	0	0	0
06. Tamanrejo	0	0	0
07. Herjodowo	0	0	0
08. Peron	0	0	0
09. Damarjati	0	0	0
10. Mulyosari	0	0	0
11. Kalipakis	0	0	0
12. Trimulyo	0	0	0
13. Selokaton	0	0	0
14. Ngadiwamo	0	0	0
15. Tampingwinamo	0	0	0
16. Kebumen	0	6	6
17. Sukorejo	0	0	0
18. Kalibogor	0	0	0
JUMLAH 2000	0	6	6
1999	0	6	6
1998	0	6	6

BPS Kabupaten Kendal

Sumber data : Statistik Kecamatan Sukorejo  
Catatan :

Tabel : 3.12

**BANYAKNYA MUTASI PENDUDUK  
KECAMATAN SUKOREJO  
TAHUN : 2000**

DESA	KELA- HIRAN	KEMA- TIAN	DATANG	PERGI
(1)	(2)	(3)	(4)	(5)
01. Gentinggunung	25	15	4	15
02. Bringinsari	29	8	5	4
03. Purwosari	42	7	13	7
04. Ngargosari	14	3	4	1
05. Pesaren	17	4	19	8
06. Tamanrejo	33	4	15	1
07. Harjodowo	18	8	16	13
08. Peron	24	2	0	0
09. Damarjali	38	2	17	3
10. Mutiyosari	40	11	9	10
11. Kalipakis	23	4	5	0
12. Trimulyo	19	1	3	1
13. Selokaton	24	6	3	0
14. Ngediwarno	23	0	10	1
15. Tampingwinarno	34	8	5	0
16. Kebumen	55	21	8	9
17. Sukorejo	108	14	15	7
18. Kalibogor -	30	11	10	2
<b>JUMLAH 2000</b>	<b>596</b>	<b>129</b>	<b>161</b>	<b>62</b>
1999	533	200	281	58
1998	604	217	209	82

BPS Kabupaten Kendal

Sumber data : Kantor Kecamatan Sukorejo  
Catatan :

Tabel : 3.13

**BANYAKNYA PENDUDUK DI ATAS 5 TAHUN  
DIRINCI MENURUT PENDIDIKAN  
KECAMATAN SUKOREJO  
TAHUN : 2000**

DESA	TIDAK	TIDAK	BELUM	TAMAT SD
	SEKOLAH	TAMAT SD		
(1)	(2)	(3)	(4)	(5)
01. Gentinggunung	179	190	553	795
02. Bringinsari	246	608	128	999
03. Purwosari	231	604	420	723
04. Ngargosari	97	539	213	669
05. Pesaren	118	600	232	634
06. Tamanrejo	243	984	668	1.125
07. Harjodowo	158	322	351	466
08. Peron	162	542	282	697
09. Demarjati	267	651	357	699
10. Mulyosari	88	382	380	1.362
11. Kalipakis	146	463	198	979
12. Trimulyo	98	759	469	965
13. Selokaton	165	218	315	241
14. Ngediwarno	183	919	401	1.027
15. Tampingwinarno	141	430	317	662
16. Kebumen	292	1.158	663	1.593
17. Sukorejo	86	1.187	998	1.832
18. Kalibogor	469	521	206	743
JUMLAH 2000	3.368	11.277	7.154	16.621
1999	3.698	11.429	7.304	16.167
1998	3.801	11.451	7.226	15.976

BPS Kabupaten Kendal

Sumber data : Statistik Kecamatan Sukorejo  
Calelan :

Tabel : 3.13 (Lanjutan)

**BANYAKNYA PENDUDUK DI ATAS 5 TAHUN  
DIRINCI MENURUT PENDIDIKAN  
KECAMATAN SUKOREJO  
TAHUN : 2000**

DESA	TAMAT		
	SLTP	SLTA	PT /AKADEMI
(1)	(6)	(7)	(8)
01. Gentinggunung	39	16	1
02. Bringinsari	32	9	4
03. Purwosari	41	27	0
04. Ngarjosari	63	42	0
05. Pesaren	114	78	2
06. Tamanrejo	35	9	0
07. Harjodowo	28	7	0
08. Peron	26	6	0
09. Damarjati	112	49	0
10. Mulyosari	59	115	6
11. Kalipakis	56	53	9
12. Trimulyo	153	78	2
13. Selokaton	284	94	29
14. Ngadinwamo	547	332	8
15. Tampingwinarno	148	47	8
16. Kebumen	1.132	336	92
17. Sukorejo	2.405	399	114
18. Kalibogor	543	135	16
JUMLAH 2000	5.817	1.832	291
1999	5.584	1.691	206
1998	5.399	1.587	170

BPS Kabupaten Kendal

Sumber data : Statistik Kecamatan Sukorejo  
Catatan :

Tabel : 3.14

**BANYAKNYA PENDUDUK DI ATAS 10 TAHUN YANG BEKERJA  
DIRINCI MENURUT MATA PENCAHARIAN  
KECAMATAN SUKOREJO  
TAHUN : 2000**

DESA	PETANI	BURUH TANI	NELAYAN	PENGU- SAHA	BURUH INDUSTRI/ BANGUNAN
(1)	(2)	(3)	(4)	(5)	(6)
01. Genlinggunung	992	463	0	0	39
02. Bringinsari	960	818	0	0	4
03. Purwosari	702	639	0	0	20
04. Ngergosari	886	612	0	0	11
05. Pesaren	260	877	0	0	23
06. Tamanrejo	881	905	0	0	25
07. Harjodowo	534	342	0	0	16
08. Peron	807	350	0	0	11
09. Damarjati	308	621	0	0	39
10. Mulyosari	563	719	0	5	48
11. Kalpakis	456	163	0	0	31
12. Trimutyo	711	495	0	0	69
13. Selokaton	116	92	0	19	107
14. Ngadiwamo	919	581	0	24	136
15. Tampingwinemo	248	836	0	0	145
16. Kebumen	46	93	0	33	263
17. Sukorejo	163	462	0	72	279
18. Kalibogor	237	157	0	17	48
JUMLAH 2000	9.659	9.243	0	170	1.314
1999	9.684	9.205	0	147	1.217
1998	10.051	9.708	0	139	1.510

BPS Kabupaten Kendal

Sumber data : Statistik Kecamatan Sukorejo

Catatan :

Tabel : 3.14 (Lanjutan)

BANYAKNYA PENDUDUK DI ATAS 10 TAHUN YANG BEKERJA  
DIRINCI MENURUT MATA PENCAHARIAN  
KECAMATAN SUKOREJO  
TAHUN : 2000

DESA	PE - DAGANG	ANG - KUTAN	PNS / ABRI	PEN - SIUN	LAIN- LAIN
(1)	(7)	(8)	(9)	(10)	(11)
D1. Gentinggunung	28	0	12	2	18
02. Bringinsari	139	7	19	3	5
03. Purwosari	22	7	8	2	14
04. Ngarjosari	26	2	9	3	17
05. Pesaren	20	0	17	1	22
06. Tamanrejo	37	0	6	0	19
07. Harjodowo	41	0	4	1	7
08. Peron	34	6	4	3	21
09. Damarjati	157	0	8	4	0
10. Mulyosari	142	14	39	8	0
11. Kalipakis	153	5	17	5	8
12. Trimulyo	184	18	68	15	13
13. Selokaton	193	9	49	9	8
14. Ngedinwamo	265	22	12	6	6
15. Tampingwinamo	98	2	13	5	5
16. Kebumen	311	16	297	69	24
17. Sukorejo	366	41	334	72	26
18. Kalibogor	153	9	44	9	5
JUMLAH 2000	2.387	158	950	237	216
1999	2.273	147	903	215	260
1998	2.190	142	861	207	264

BPS Kabupaten Kendal

Sumber data : Statistik Kecamatan Sukorejo

Catatan :

Tabel : 4.1.

**BANYAKNYA PUS AKSEPTOR KB AKTIF  
KECAMATAN SUKOREJO**

TAHUN : 2000

DESA	PUS	KONTRASEPSI			
		IUD	PII	KONDOM	
(1)	(2)	(3)	(4)	(5)	
01. Genlinggunung	452	68	53	0	
02. Bringinsari	611	131	153	0	
03. Purwosari	536	189	58	0	
04. Ngarjosari	406	105	67	0	
05. Pesaren	366	114	44	0	
06. Tamansrejo	565	117	171	0	
07. Harjodowo	449	61	109	0	
08. Peron	477	57	78	0	
09. Damarjati	333	40	67	0	
10. Mulyosari	567	142	99	0	
11. Kalipakis	364	90	79	0	
12. Trimulyo	367	69	98	0	
13. Selokaton	367	37	76	3	
14. Ngedhwaro	701	138	92	0	
15. Tampingwinarno	369	72	52	0	
16. Kebumen	704	164	91	5	
17. Sukorejo	1.527	188	311	8	
18. Kalibogor	330	53	45	0	
JUMLAH 2000		9.771	1.655	1.737	16
1999		9.661	1.635	1.652	25
1998		9.350	2.306	1.497	24

BPS Kabupaten Kendal

Sumber data : PPUKB Kecamatan Sukorejo  
Catatan :

Tabel : 4.1. (lanjutan)

**BANYAKNYA PUS AKSEPTOR KB AKTIF  
KECAMATAN SUKOREJO**

TAHUN : 2000

DESA	KONTRASEPSI				
	INP	SUNTIK	MOP	MOW	JUMLAH
(1)	(2)	(3)	(4)	(5)	(10)
01. Gentinggunung	163	70	0	0	364
02. Bringinsari	51	284	1	6	628
03. Purwosari	49	121	0	5	422
04. Ngargosari	79	70	1	0	322
05. Pesaren	61	73	3	9	304
06. Tamansrejo	75	99	1	4	467
07. Harjodowo	121	67	0	4	368
08. Peron	97	138	0	0	370
09. Demanjati	47	105	0	4	263
10. Mulyosari	82	92	0	56	470
11. Kalipakis	40	77	0	11	297
12. Trimulyo	70	159	0	14	430
13. Selokaton	66	84	2	17	305
14. Ngadivamo	66	210	5	15	548
15. Tampingwinarno	56	110	3	20	313
16. Kebumen	48	218	2	26	554
17. Sukorejo	46	506	17	119	1.195
18. Kalibogor	59	99	5	15	276
JUMLAH 2000	1.318	2.582	40	324	7.670
1999	1.279	2.548	41	328	7.709
1998	1.419	2.282	60	373	7.961

BPS Kabupaten Kendal

Sumber data : PPLKB Kecamatan Sukorejo  
Catatan :



Tabel : 5.1

**BANYAKNYA PEMELUK AGAMA  
KECAMATAN SUKOREJO**

TAHUN : 2000

DESA	ISLAM	KRISTEN		BUDDHA	HINDU
		PROT.	KTL.		
(1)	(2)	(3)	(4)	(5)	(6)
01. Gentinggunung	2.713	0	0	0	0
02. Bringsari	3.938	0	0	0	0
03. Punwosari	2.957	0	1	0	0
04. Ngargosari	1.915	0	0	0	0
05. Pesaren	1.731	0	0	0	0
06. Tamanrejo	4.148	0	0	0	0
07. Harjodowo	1.965	0	0	0	0
08. Peron	2.279	0	0	0	0
09. Damarjati	1.974	0	0	0	0
10. Mulyosari	3.296	0	0	0	0
11. Kalipakis	1.732	0	0	0	0
12. Trimulyo	3.058	0	0	0	0
13. Selokaton	1.839	0	0	0	0
14. Ngadivamo	3.837	0	0	0	0
15. Tampingwinarno	2.070	0	3	0	0
16. Kebumen	4.241	24	20	0	0
17. Sukorejo	8.433	237	364	12	10
18. Kalibogor	1.851	0	10	0	0
JUMLAH 2000	53.785	261	368	12	10
1999	52.860	368	277	3	15
1998	52.265	369	322	4	15

BPS Kabupaten Kendal

Sumber data : Statistik Kecamatan Sukorejo  
Catatan :

Tabel : 5.2

**BANYAKNYA TEMPAT IBADAH  
KECAMATAN SUKOREJO**

TAHUN : 2000

DESA	MASJID	MUSHOLA	GEREJA	KULU PURA
(1)	(2)	(3)	(4)	(5)
01. Gentinggunung	3	13	0	0
02. Bringinseri	6	15	0	0
03. Purwosari	4	21	0	0
04. Ngarjosari	4	12	0	0
05. Pesaren	6	16	0	0
06. Tamanrejo	5	19	0	0
07. Harjodowo	3	9	0	0
08. Peron	3	9	0	0
09. Damarjati	5	9	0	0
10. Mulyosari	5	13	0	0
11. Kalipakis	3	7	0	0
12. Trimulyo	6	11	0	0
13. Sekokaton	2	11	0	0
14. Ngaduwano	6	19	0	0
15. Tampingwinarno	4	9	0	0
16. Kebumen	4	17	0	0
17. Sukorejo	9	36	4	0
18. Kalibogor	3	7	0	0
<hr/>				
JUMLAH 2000	81	257	4	0
1999	78	250	4	0
1998	72	279	3	0

BPS Kabupaten Kendal

Sumber data : Statistik DESA di Kecamatan Sukorejo

Catatan :

Tabel : 5.3

**PESERTA CALON JAMAAH HAJI  
KECAMATAN SUKOREJO**

TAHUN: 1998 - 2000

DESA	1998	1999	2000
(1)	(2)	(3)	(4)
01. Gentinggunung	0	0	0
02. Bringinsari	0	0	0
03. Purwosari	0	1	0
04. Ngarjosari	0	0	0
05. Pecaran	0	1	1
06. Tamanrejo	0	0	0
07. Harjodowo	0	0	0
08. Peron	0	0	0
09. Demanjeti	0	0	0
10. Mulyosari	0	0	0
11. Kalipakis	0	1	0
12. Trimulyo	0	2	2
13. Selokaton	0	0	0
14. Ngediwarno	0	0	0
15. Tampingwinarno	0	0	0
16. Kebumen	12	2	9
17. Sukorejo	16	7	4
18. Kalibogor	0	0	2
<b>JUMLAH</b>	<b>28</b>	<b>14</b>	<b>18</b>

BPS Kabupaten Kendal

Sumber data : KUA Kecamatan Sukorejo

Catatan :

Tabel : 5.4

**BANYAKNYA ULAMA, MUBALIGH, DAN KHOTIB  
KECAMATAN SUKOREJO  
TAHUN : 2000**

DESA	ULAMA	MUBALIGH	KHOTIB
(1)	(2)	(3)	(4)
01. Gentinggunung	2	0	15
02. Bringinsari	3	0	30
03. Purwosari	2	0	20
04. Ngargosari	3	1	20
05. Pesaren	2	0	30
06. Tamarrejo	3	0	25
07. Harjodowo	1	1	15
08. Peron	4	0	15
09. Demarjati	2	0	25
10. Mulyosari	2	1	25
11. Kalipekis	3	2	15
12. Trimulyo	6	2	30
13. Selokaton	3	1	10
14. Ngadwamo	4	1	30
15. Tampingwinemo	1	0	20
16. Kebumen	4	5	20
17. Sukorejo	6	9	45
18. Kalibogor	2	2	15
JUMLAH 2000	52	25	405
1999	49	20	398
1998	45	18	387

BPS Kabupaten Kendal

Sumber data : KUA Kecamatan Sukorejo

Catatan :

Tabel 5.5

**BANYAKNYA NIKAH, TALAK, CERAI DAN RULUK  
KECAMATAN SUKOREJO**

TAHUN : 2000

DESA	NIKAH	TALAK	CERAI	RULUK
(1)	(2)	(3)	(4)	(5)
01. Gentinggunung	32	4	3	0
02. Bringinsari	40	7	0	0
03. Punwosari	19	0	1	0
04. Ngargosari	21	0	0	0
05. Pesaren	23	0	1	0
06. Tamanejo	52	1	2	0
07. Harjodowo	30	2	2	0
08. Peron	29	1	1	0
09. Damarjati	16	0	0	0
10. Mulyosari	52	2	1	0
11. Kalpakis	20	2	0	0
12. Trimulyo	19	2	0	0
13. Selokalon	18	0	0	0
14. Ngadhwano	36	2	0	0
15. Tampingwinamo	18	2	3	0
16. Kebumen	25	0	0	0
17. Sukorejo	57	1	1	0
18. Kalibogor	12	2	1	0
JUMLAH 2000	519	28	18	0
1999	608	21	24	0
1998	519	35	36	0

BPS Kabupaten Kendal

Sumber data : KUA Kecamatan Sukorejo  
Cetakan :

Tabel : 6.1

**BANYAKNYA SEKOLAH TK, MURID DAN GURU  
KECAMATAN SUKOREJO**

TAHUN : 2000

DESA	SEKOLAH	MURID	GURU
(1)	(2)	(3)	(4)
01. Gentinggunung	0	0	0
02. Bringinsari	0	0	0
03. Punwosari	0	0	0
04. Ngargosari	0	0	0
05. Pesaren	1	30	1
06. Tamanrejo	1	46	1
07. Harjodowo	0	0	0
08. Peron	0	0	0
09. Damarjati	3	53	3
10. Mulyosari	3	84	5
11. Kalipakis	1	54	2
12. Trimulyo	2	84	4
13. Selokaton	2	103	4
14. Ngediwamo	1	78	1
15. Tampingwinarno	1	33	1
16. Kebumen	4	127	7
17. Sukorejo	6	419	19
18. Kalibogor	1	52	2
JUMLAH 2000	26	1.163	50
1999	26	1.023	51
1998	26	1.064	53

BPS Kabupaten Kendal

Sumber data : Masing-masing Sekolah di Kecamatan Sukorejo  
Catatan :

Tabel : 6.2

**BANYAKNYA SEKOLAH DASAR NEGERI, MURID DAN GURU  
KECAMATAN SUKOREJO**

TAHUN : 2000

DESA	SEKOLAH	MURID	GURU	
(1)	(2)	(3)	(4)	
01. Gentlinggunung	1	237	9	
02. Bringinsari	2	403	18	
03. Purwosari	2	406	14	
04. Ngargosari	2	207	13	
05. Pesaren	2	175	15	
06. Tamanrejo	3	494	22	
07. Harjodowo	2	232	13	
08. Peron	2	271	16	
09. Damanjati	1	120	9	
10. Mulyasari	1	194	10	
11. Kalipekis	2	227	16	
12. Trimulyo	2	187	14	
13. Selokelon	2	250	16	
14. Ngadiwamo	3	464	23	
15. Tampingwinemo	1	176	10	
16. Kebumen	3	440	27	
17. Sukorejo	4	762	39	
18. Kalibogor	1	176	10	
Jumlah 2000		36	5.421	294
		36	5.864	239
		36	5.678	286

BPS Kabupaten Kendal

Sumber data : Masing-masing Sekolah di Kecamatan Sukorejo  
Catatan :

Tabel : 6.3

**BANYAKNYA SEKOLAH DASAR SWASTA, MURID DAN GURU  
KECAMATAN SUKOREJO**

TAHUN : 2000

DESA	SEKOLAH	MURID	GURU
(1)	(2)	(3)	(4)
01. Gentinggunung	0	0	0
02. Bringinsari	0	0	0
03. Purwosari	0	0	0
04. Ngergosari	0	0	0
05. Pesaren	0	0	0
06. Tamannejo	0	0	0
07. Harjodowo	0	0	0
08. Peron	0	0	0
09. Damarjati	0	0	0
10. Mulyosari	0	0	0
11. Kalipakis	0	0	0
12. Trimutyo	0	0	0
13. Selokaton	0	0	0
14. Ngadiwarno	0	0	0
15. Tampingwinarno	0	0	0
16. Kebumen	0	0	0
17. Sukorejo	2	288	10
18. Kalibogor	0	0	0
JUMLAH 2000	2	288	10
1999	2	342	13
1998	2	330	13

BPS Kabupaten Kendal

Sumber data : Masing-masing Sekolah di Kecamatan Sukorejo  
Catatan :



Tabel : 6.4

**BANYAKNYA MADRASAH IBTIDAYAH, MURID DAN GURU  
KECAMATAN SUKOREJO  
TAHUN : 2000**

DESA	SEKOLAH	MURID	GURU
(1)	(2)	(3)	(4)
01. Gentinggunung	1	257	6
02. Bringinsari	1	107	6
03. Punwosari	0	0	0
04. Ngargosari	0	0	0
05. Pesaren	0	0	0
06. Tamanrejo	1	92	4
07. Harjodowo	1	147	6
08. Peron	0	0	0
09. Damerjati	1	66	6
10. Mulyosari	1	66	6
11. Kalipakis	0	0	0
12. Trimulyo	1	104	6
13. Selokaton	1	149	7
14. Ngadiwamo	1	60	4
15. Tampingwinamo	0	0	0
16. Kebumen	1	66	7
17. Sukorejo	1	244	8
18. Kalibogor	0	0	0
JUMLAH 2000	11	1.370	66
1999	11	1.566	65
1998	11	1.409	66

BPS Kabupaten Kendal

Sumber data : Masing-masing Sekolah di Kecamatan Sukorejo  
Cetakan :

Tabel : 6.5

**BANYAKNYA SEKOLAH LANJUTAN PERTAMA NEGERI, MURID DAN GURU  
KECAMATAN SUKOREJO**

TAHUN : 2000

DESA	SEKOLAH	MURID	GURU
(1)	(2)	(3)	(4)
01. Gentinggunung	0	0	0
02. Bringinsari	0	0	0
03. Purwosari	0	0	0
04. Ngargosari	0	0	0
05. Pesaren	0	0	0
06. Tamarejo	0	0	0
07. Harjodowo	0	0	0
08. Peron	0	0	0
09. Damarjati	0	0	0
10. Mulyosari	0	0	0
11. Kalipakis	0	0	0
12. Trimulyo	0	0	0
13. Selokaton	0	0	0
14. Ngadwarano	0	0	0
15. Tampingwinemo	0	0	0
16. Kebumen	1	406	33
17. Sukorejo	1	926	42
18. Kalibogor	0	0	0
JUMLAH 2000	2	1.331	75
1999	2	1.131	74
1998	2	1.099	71

BPS Kabupaten Kendal

Sumber data : Masing-masing Sekolah di Kecamatan Sukorejo  
Catatan : Termasuk SLTP Kejuruan Negeri

Tabel : 8.6

**BANYAKNYA SEKOLAH LANJUTAN PERTAMA SWASTA, MURID DAN GURU  
KECAMATAN SUKOREJO**

TAHUN : 2000

DESA	SEKOLAH	MURID	GURU
(1)	(2)	(3)	(4)
01. Gentinggunung	0	0	0
02. Bringinsari	0	0	0
03. Purvosari	0	0	0
04. Ngargosari	0	0	0
05. Pesaren	0	0	0
06. Tamanrejo	0	0	0
07. Harjodowo	0	0	0
08. Peron	0	0	0
09. Damanjali	0	0	0
10. Mulyosari	0	0	0
11. Kalipakis	0	0	0
12. Trimulyo	0	0	0
13. Sekalaton	0	0	0
14. Ngediwamo	0	0	0
15. Tampungwinamo	0	0	0
16. Kebumen	1	248	14
17. Sukorejo	1	263	13
18. Kalibogor	0	0	0
JUMLAH 2000	2	511	27
1999	2	542	27
1998	2	463	23

BPS Kabupaten Kendal

Sumber data : Masing-masing Sekolah di Kecamatan Sukorejo  
Catatan : Termasuk SLTP Kejuruan Swasta

Tabel : 6.7

**BANYAKNYA MADRASAH TSANAWIYAH, MURID DAN GURU  
KECAMATAN SUKOREJO**

TAHUN : 2000

DESA	SEKOLAH	MURID	GURU
(1)	(2)	(3)	(4)
01. Gentlinggung	0	0	0
02. Bringinsari	0	0	0
03. Purwosari	0	0	0
04. Ngargosari	1	109	11
05. Pesaren	0	0	0
06. Tamanejo	0	0	0
07. Herjodowo	0	0	0
08. Peron	0	0	0
09. Damerjali	0	0	0
10. Mulyosari	0	0	0
11. Kalipakis	0	0	0
12. Trimulyo	1	290	11
13. Selokaton	0	0	0
14. Ngediwarno	1	558	32
15. Tampingwinarno	0	0	0
16. Kebumen	0	0	0
17. Sukorejo	0	0	0
18. Kalibogor	0	0	0
<b>JUMLAH 2000</b>	<b>3</b>	<b>956</b>	<b>54</b>
1999	3	789	53
1998	3	772	49

BPS Kabupaten Kendal

Sumber data : Masing-masing Sekolah di Kecamatan Sukorejo  
Cetakan :

Tabel : 6.8

**BANYAKNYA SEKOLAH LANJUTAN ATAS NEGERI, MURID DAN GURU  
KECAMATAN SUKOREJO**

TAHUN : 2000

DESA	SEKOLAH	MURID	GURU
(1)	(2)	(3)	(4)
01. Gentinggunung	0	0	0
02. Bringinsari	0	0	0
03. Punwosari	0	0	0
04. Ngargosari	0	0	0
05. Pesaren	0	0	0
06. Tamanrejo	0	0	0
07. Harjodowo	0	0	0
08. Peron	0	0	0
09. Demarjati	0	0	0
10. Mulyosari	0	0	0
11. Kalipakis	0	0	0
12. Trimulyo	0	0	0
13. Selokaton	0	0	0
14. Ngedwamo	0	0	0
15. Tampingwinamo	0	0	0
16. Kebumen	0	0	0
17. Sukorejo	1	647	36
18. Kalibogor	0	0	0
JUMLAH 2000	1	647	36
1999	1	620	36
1998	1	584	36

BPS Kabupaten Kendal

Sumber data : Masing-masing Sekolah di Kecamatan Sukorejo  
Catatan : Termasuk SLTA Kejuruan Negeri

Tabel : 6.9

**BANYAKNYA SEKOLAH LANJUTAN ATAS SWASTA, MURID DAN GURU  
KECAMATAN SUKOREJO**

TAHUN : 2000

DESA	SEKOLAH	MURID	GURU
(1)	(2)	(3)	(4)
01. Gentinggunung	0	0	0
02. Bringinsari	0	0	0
03. Punwosari	0	0	0
04. Ngargosari	0	0	0
05. Pesaren	0	0	0
06. Tamanrejo	0	0	0
07. Harjodowo	0	0	0
08. Peron	0	0	0
09. Damarjali	0	0	0
10. Mulyosari	0	0	0
11. Kalipakis	0	0	0
12. Trimulyo	0	0	0
13. Selokaton	0	0	0
14. Ngadhwano	0	0	0
15. Tampingwinamo	0	0	0
16. Kebumen	0	0	0
17. Sukorejo	1	378	28
18. Kalibogor	0	0	0
<b>JUMLAH 2000</b>	<b>1</b>	<b>378</b>	<b>28</b>
1999	1	392	32
1998	1	286	26

BPS Kabupaten Kendal

Sumber data : Masing-masing Sekolah di Kecamatan Sukorejo

Catatan : Termasuk SLTA Kejuwaan Swasta

Tabel : 6.10

**BANYAKNYA MADRASAH ALIYAH, MURID DAN GURU  
KECAMATAN SUKOREJO**

TAHUN : 2000

DESA	SEKOLAH	MURID	GURU
(1)	(2)	(3)	(4)
01. Gentinggunung	0	0	0
02. Brnginsari	0	0	0
03. Punwosari	0	0	0
04. Ngargosan	0	0	0
05. Pesaren	0	0	0
06. Tamanrejo	0	0	0
07. Harjodowo	0	0	0
08. Peron	0	0	0
09. Damarjati	0	0	0
10. Mulyosari	0	0	0
11. Kalipakis	0	0	0
12. Timulyo	0	0	0
13. Selokaton	0	0	0
14. Ngadhwano	0	0	0
15. Tampingwinarno	0	0	0
16. Kebumen	0	0	0
17. Sukorejo	1	378	28
18. Kalibogor	0	0	0
JUMLAH 2000	1	378	28
1999	1	428	25
1998	1	418	19

BPS Kabupaten Kendal

Sumber data : Masing-masing Sekolah di Kecamatan Sukorejo  
Cetakan :

Tabel : 7.1

**BANYAKNYA DOKTER, TENAGA MEDIS (MANTRI KESEHATAN),  
 BIDAN, DUKUN BAYI, DAN JURU SUNAT  
 KECAMATAN SUKOREJO  
 TAHUN : 2000**

DESA	DOKTER	MANTRI KES.	BIDAN	DUKUN BAYI	JURU SUNAT
(1)	(2)	(3)	(4)	(5)	(6)
01. Gentinggunung	0	0	1	1	0
02. Bringinsari	0	0	0	4	0
03. Purwosari	0	1	1	3	0
04. Ngargosari	0	0	1	1	0
05. Pesaren	0	1	1	2	0
06. Tamanrejo	0	0	0	0	0
07. Harjodowo	0	0	1	2	0
08. Peron	0	0	1	1	0
09. Damarjati	0	0	1	2	0
10. Mulyosari	0	1	1	1	0
11. Kalipakis	0	0	1	2	0
12. Trimulyo	0	0	1	1	0
13. Selokaton	0	1	1	2	0
14. Ngediwarno	1	1	0	3	0
15. Tampingwinamo	0	0	1	1	0
16. Kebumen	1	0	2	2	0
17. Sukorejo	5	8	6	3	2
18. Kalibogor	0	0	1	1	0
<b>JUMLAH 2000</b>	<b>7</b>	<b>13</b>	<b>21</b>	<b>32</b>	<b>2</b>
1999	7	13	21	32	2
1998	8	13	20	36	2

BPS Kabupaten Kendal

Sumber data : Puskesmas Kecamatan Sukorejo  
 Catatan :



Tabel : 7.2

**BANYAKNYA FASILITAS KESEHATAN  
KECAMATAN SUKOREJO**

TAHUN : 2000

DESA	RSU	PUSKESMAS	PUSKESMAS PEMBANTU
(1)	(2)	(3)	(4)
01. Gentinggunung	0	0	1
02. Bringinsari	0	0	0
03. Purwosari	0	0	1
04. Ngargosari	0	0	0
05. Pesaren	0	0	0
06. Tamansrejo	0	0	0
07. Harjodowo	0	0	0
08. Peron	0	0	0
09. Damarjati	0	0	0
10. Mulyosari	0	0	1
11. Kalipeks	0	0	0
12. Trimulyo	0	0	0
13. Selokaton	0	0	0
14. Ngadiwarno	0	1	0
15. Tampingwinarno	0	0	0
16. Kebumen	0	0	0
17. Sukorejo	0	1	0
18. Kalibogor	0	0	0
JUMLAH 2000	0	2	3
1999	0	2	3
1998	0	2	3

BPS Kabupaten Kendal

Sumber data: Puskesmas Kecamatan Sukorejo

Cetakan :

Tabel : 7.2 (lanjutan)

**BANYAKNYA FASILITAS KESEHATAN  
KECAMATAN SUKOREJO**

TAHUN : 2000

DESA	DOKTER	DOKTER	RUMAH
	UMUM	GIGI	BERSALIN
(1)	(2)	(3)	(4)
01. Gentlinggunung	0	0	0
02. Bringinsari	0	0	0
03. Purwosari	0	0	0
04. Ngarogosari	0	0	0
05. Pesaren	0	0	0
06. Tamanrejo	0	0	0
07. Harjodowo	0	0	0
08. Peron	0	0	0
09. Demarjati	0	0	0
10. Mulyosari	0	0	0
11. Kalipakis	0	0	0
12. Trimulyo	0	0	0
13. Selokaton	0	0	0
14. Ngediwarno	1	0	0
15. Tampingwinarno	0	0	0
16. Kebumen	1	0	0
17. Sukorejo	3	2	0
18. Kalibogor	0	0	0
<b>JUMLAH 2000</b>	<b>5</b>	<b>2</b>	<b>0</b>
1999	5	2	0
1998	5	2	0

BPS Kabupaten Kendal

Sumber data: Puskesmas Kecamatan Sukorejo

Catatan :

Tabel : 7.3

**BANYAKNYA RUMAH SEHAT A, B, C  
KECAMATAN SUKOREJO**

TAHUN : 2000

DESA	TYPE RUMAH SEHAT			JUMLAH
	A SEHAT	B KURANG SEHAT	C TIDAK SEHAT	
(1)	(2)	(3)	(4)	(5)
01. Gentinggunung	11	369	101	481
02. Bringinsari	14	608	117	739
03. Purwosari	39	529	0	578
04. Ngargosari	28	401	41	470
05. Pesaren	58	300	37	395
06. Tamarrejo	13	864	33	910
07. Harjodowo	39	376	8	423
08. Peron	11	424	19	454
09. Demanjali	99	368	2	469
10. Mulyosari	116	599	0	715
11. Kalipakis	75	316	0	391
12. Trimulyo	243	381	3	627
13. Selokaton	182	228	9	419
14. Ngadinwamo	281	441	3	725
15. Tampingwinamo	77	375	4	456
16. Kebumen	365	622	0	987
17. Sukorejo	1.512	502	0	2.014
18. Kalibogor	127	306	0	433
JUMLAH 2000	3.268	8.019	366	11.652
1999	3.111	8.008	444	11.563
1998	2.461	1.233	7.779	11.473

BPS Kabupaten Kendal

Sumber data : Kantor Kecamatan Sukorejo

Cetakan :

Tabel : 7.4

**BANYAKNYA SARANA AIR BERSIH  
KECAMATAN SUKOREJO  
TAHUN : 2000**

DESA	SUMUR	SPT	SUMUR	PELANGGAN
	ARTETIS		GALI	PAM
(1)	(2)	(3)	(4)	(5)
01. Gentlinggunung	0	0	0	183
02. Bringinsari	0	0	37	0
03. Punvosari	0	0	0	0
04. Ngargosari	0	0	0	0
05. Pesaren	0	0	29	0
06. Tamanrejo	0	0	17	0
07. Harjodowo	0	0	12	152
08. Peron	0	0	26	146
09. Damarjati	0	0	44	0
10. Mulyosari	0	0	92	0
11. Kalipakis	0	0	90	0
12. Trimulyo	0	0	122	73
13. Selokaton	0	0	103	172
14. Ngadinwamo	0	0	116	212
15. Tampingwinarno	0	0	199	0
16. Kebumen	0	2	328	467
17. Sukorejo	0	3	1.052	995
18. Kalibogor	0	0	183	223
JUMLAH 2000	0	5	2.450	2.815
1999	0	5	2.415	2.555
1998	0	5	2.340	1.960

BPS Kabupaten Kendal

Sumber data : Puskesmas Kecamatan Sukorejo  
Cetakan :

Tabel : 7.5

**BANYAKNYA JAMBAAN UMUM, INPRES, DAN SWADAYA  
KECAMATAN SUKOREJO**

TAHUN : 2000

DESA	UMUM	INPRES	SWADAYA
(1)	(2)	(3)	(4)
01. Gentlinggunung	0	0	29
02. Bringinsari	0	0	87
03. Punwosan	0	0	66
04. Ngargosari	0	0	108
05. Pesaren	0	0	365
06. Tamanrejo	0	0	37
07. Harjodowo	0	0	25
08. Peron	0	0	38
09. Damarjati	0	0	39
10. Muhyosan	0	0	662
11. Kalpakis	0	0	338
12. Trimulyo	0	0	686
13. Selokaton	0	0	135
14. Ngadiwarno	0	0	228
15. Tampingwinarno	0	0	183
16. Kebumen	0	0	678
17. Sukorejo	0	0	1.257
18. Kalibogor	0	0	221
Jumlah 2000	0	0	5.118
1999	0	0	5.022
1998	0	0	4.828

BPS Kabupaten Kendal

Sumber data : Puskesmas Kecamatan Sukorejo

Catatan :

Tabel : 8.1

**BANYAKNYA PENDERITA CACAT  
KECAMATAN SUKOREJO**

TAHUN : 2000

DESA	JENIS PENDERITA CACAT						
	TUNA NETRA	TUBUH	MEN TAL	BISU	TULI	BISU TULI	JUM LAH
(1)	(2)	(3)	(4)	(5)	(6)	(7)	(8)
01. Gentinggunung	2	2	0	0	0	0	4
02. Bringinsari	2	3	0	0	0	1	6
03. Purwosari	2	2	3	0	0	2	9
04. Ngergosari	2	1	0	0	0	0	3
05. Pesaren	5	3	0	0	0	2	10
06. Tamanrejo	2	6	4	0	0	1	13
07. Harjodowo	2	5	1	0	0	0	8
08. Peron	2	4	2	0	0	0	8
09. Demarjati	0	2	0	0	0	2	4
10. Mulyosari	1	2	0	0	0	0	3
11. Kalipakis	3	3	2	0	0	0	8
12. Trimulyo	2	3	0	0	0	0	5
13. Selokaton	0	3	0	0	0	1	4
14. Ngediwarno	0	6	0	0	0	0	6
15. Tampingwinarno	5	4	0	0	0	2	11
16. Kebumen	2	6	0	0	0	2	12
17. Sukorejo	6	6	3	0	0	2	17
18. Kalibogor	4	3	1	0	0	0	8
<b>JUMLAH 2000</b>	42	66	16	0	0	15	139
1999	42	66	17	0	0	15	140
1998	50	67	29	0	0	33	178

BPS Kabupaten Kendal

Sumber data : Kantor Kecamatan Sukorejo  
Catatan :

Tabel : 9.1

PRODUKSI TANAMAN PERDAGANGAN  
KECAMATAN SUKOREJO

TAHUN : 2000

TAHUN	KELAPA	TEBAKAUJ	KAPOK
(1)	(Bttr) (2)	(Kw) (3)	(Kw) (4)
1993	217.449	2.738,00	175,42
1994	218.018	2.839,00	179,83
1995	216.245	3.127,00	172,18
1996	224.633	3.275,00	164,38
1997	224.648	2.964,00	138,85
1998	224.659	2.971,00	136,44
1999	225.078	3.064,00	129,08
2000	224.659	2.985,00	124,75

BPS Kabupaten Kendal

Sumber data : Petugas Perkebunan Sukorejo

Catatan :

Tabel : 9.1 (lanjutan)

**PRODUKSI TANAMAN PERDAGANGAN  
KECAMATAN SUKOREJO  
TAHUN : 2000**

TAHUN	CENGKEH	KOPI	TEBU
(1)	(Kw) (2)	(Kw) (3)	(Kw) (4)
1993	0,00	0,00	0,00
1994	0,00	0,00	0,00
1995	53.905,00	6.789,00	0,00
1996	5.571,00	6.570,00	0,00
1997	5.629,00	6.615,00	0,00
1998	51.835,00	6.645,00	0,00
1999	5.438,00	6.598,00	0,00
2000	5.516,00	6.574,00	0,00

BPS Kabupaten Kendal

Sumber data : Petugas Perkebunan Kecamatan Sukorejo  
Catatan :



Tabel : 9.2

**PRODUKSI IKAN  
KECAMATAN SUKOREJO  
TAHUN : 2000**

BULAN	PRODUKSI			
	BANDENG	UDANG	LELE	RUCAH
	(Ton)	(Ton)	(Ton)	(Ton)
(1)	(2)	(3)	(4)	(5)
01. Januari	0,00	0,00	2,83	0,00
02. Pebruari	0,00	0,00	3,30	0,00
03. Maret	0,00	0,00	7,55	0,00
04. April	0,00	0,00	3,21	0,00
05. Mei	0,00	0,00	2,62	0,00
06. Juni	0,00	0,00	3,06	0,00
07. Juli	0,00	0,00	6,99	0,00
08. Agustus	0,00	0,00	3,03	0,00
09. September	0,00	0,00	10,59	0,00
10. Oktober	0,00	0,00	10,59	0,00
11. Nopember	0,00	0,00	2,03	0,00
12. Desember	0,00	0,00	10,59	0,00
JUMLAH 2000	0,00	0,00	66,37	0,00
1999	0,00	0,00	26,86	0,00
1998	0,00	0,00	14,27	0,00

BPS Kabupaten Kendal

Sumber data : Mantri Perikanan Kecamatan Sukorejo

Catatan :

Tabel : 9.3

**BANYAKNYA UNGGAS  
KECAMATAN SUKOREJO  
TAHUN : 2000**

DESA	AYAM	AYAM	AYAM	BEBEK/
	KAMPUNG	RAS PETELOR	RAS PEDAGING	ITIK
(1)	(2)	(3)	(4)	(5)
01. Gentinggunung	1.986	0	0	27
02. Bringinsari	3.117	0	0	6
03. Punvosari	1.450	0	0	170
04. Ngargosari	1.657	0	0	46
05. Pesaren	2.791	0	0	0
06. Tamanrejo	3.508	0	0	1.251
07. Harjodowo	1.995	0	0	0
08. Peron	1.593	0	0	0
09. Demanjati	2.780	0	16.000	500
10. Mulyosari	2.110	3.000	0	126
11. Kalipakis	1.257	16.400	0	127
12. Trimulyo	1.950	0	0	89
13. Selokaton	2.250	0	0	810
14. Ngadiwarno	2.368	0	9.000	0
15. Tampingwinemo	1.217	10.000	0	148
16. Kebumen	3.500	8.000	3.000	0
17. Sukorejo	3.550	140.000	0	350
18. Kalibogor	2.805	4.700	0	146
<b>JUMLAH 2000</b>	<b>41.664</b>	<b>182.100</b>	<b>28.000</b>	<b>3.796</b>
1999	39.634	190.500	19.000	3.487
1998	39.297	92.745	22.000	3.614

BPS Kabupaten Kendal

Sumber data : Pelugas Peternakan Kecamatan Sukorejo  
Catatan :

Tabel : 9.3 (lanjutan)

**BANYAKNYA UNOGAS  
KECAMATAN SUKOREJO**

TAHUN : 2000

DESA	ITK	BURUNG	ANGSA
	MANGLA/ ENTOG	PUYUH	
(1)	(6)	(7)	(8)
01. Gentinggunung	34	0	0
02. Bringinsari	169	0	0
03. Purwosari	40	0	0
04. Ngargosari	216	0	0
05. Pesaren	17	0	0
06. Tamanrejo	0	0	0
07. Harjodowo	200	0	4
08. Peron	85	0	0
09. Demanjati	0	0	0
10. Mulyosari	264	0	0
11. Kalipakis	43	0	0
12. Trimulyo	41	0	0
13. Selokaton	0	0	0
14. Ngediwarno	23	0	4
15. Tampingwinarno	176	0	0
16. Kebumen	0	0	8
17. Sukorejo	200	0	25
18. Kalibogor	197	0	9
JUMLAH 2000	1.705	0	48
1999	1.837	0	31
1998	2.948	0	35

BPS Kabupaten Kendal

Sumber data : Pelugas Pelemakan Kecamatan Sukorejo  
Catatan :

Tabel : 9.4

**PRODUKSI TELUR UNGGAS  
KECAMATAN SUKOREJO**

TAHUN : 2000

DESA	AYAM	AYAM	ITIK	BURUNG
	RAS	BURAS		PUYUH
	(Kg)	(Kg)		(Kg)
(1)	(2)	(3)	(4)	(5)
D1. Gentinggunung	0	0	675	0
02. Bringinsari	0	0	0	0
03. Purwosari	0	0	3.375	0
04. Ngargosari	0	0	803	0
05. Pesaren	0	0	0	0
06. Tamanrejo	0	0	14.625	0
07. Harjodowo	0	0	0	0
08. Peron	0	0	0	0
09. Damanjali	0	0	6.750	0
10. Mulyosari	40.600	0	1.325	0
11. Kalpekis	221.450	0	1.160	0
12. Trimulyo	0	0	875	0
13. Selokston	0	0	7.780	0
14. Ngadiwamo	0	0	0	0
15. Tampingwinamo	136.500	0	1.825	0
16. Kebumen	108.900	0	0	0
17. Sukorejo	1.660.450	0	3.375	0
18. Kalibogor	63.750	0	1.360	0
<hr/>				
JUMLAH 2000	2.461.650	0	44.028	0
1999	2.500.000	0	42.705	0
1998	2.395.500	0	42.016	0

BPS Kabupaten Kendal

Sumber data : Petugas Peternakan Kecamatan Sukorejo

Catatan :

Tabel : 9.5

**BANYAKNYA TERNAK  
KECAMATAN SUKOREJO**

TAHUN : 2000

DESA	SAPI	SAPI	KERBAU	KUDA	
	BIASA	PERAH			
(1)	(2)	(3)	(4)	(5)	
01. Gentlinggunung	218	0	0	0	
02. Bringinsari	199	0	0	0	
03. Purwosari	22	0	0	0	
04. Ngarjosari	68	0	0	1	
05. Pesaren	239	0	0	0	
06. Tamanrejo	249	0	0	0	
07. Harjodowo	240	0	0	0	
08. Peron	267	0	0	0	
09. Damarjati	95	0	0	0	
10. Mulyosari	270	0	0	0	
11. Kalipekis	264	0	0	0	
12. Trimulyo	149	0	0	0	
13. Selekaton	76	0	15	0	
14. Ngadiwarno	336	0	0	0	
15. Tampingwinamo	235	0	0	0	
16. Kebumen	59	0	0	0	
17. Sukorejo	125	2	0	0	
18. Kalibogor	357	0	0	0	
	JUMLAH 2000	3.467	2	15	1
	1999	3.454	0	17	3
	1998	3.514	0	18	5

BPS Kabupaten Kendal

Sumber data : Pelugas Pelemakan Kecamatan Sukorejo

Calatan :

Tabel : 9.5 (lanjutan)

**BANYAKNYA TERNAK  
KECAMATAN SUKOREJO**

TAHUN : 2000

DESA	KAMBING	DOMBA	BABI
(1)	(2)	(3)	(4)
01. Gentinggunung	1.127	104	0
02. Bringinsari	2.062	175	0
03. Purwosari	253	103	0
04. Ngargosari	1.205	86	0
05. Pesaren	362	9	0
06. Tamanrejo	1.149	292	0
07. Harjodowo	663	237	0
08. Peron	1.269	228	0
09. Damerjati	815	175	0
10. Mulyosari	122	93	0
11. Kalipakis	271	0	0
12. Trimulyo	138	0	0
13. Selokalon	168	0	0
14. Ngediwerno	472	98	0
15. Tampingwinarno	209	82	0
16. Kebumen	35	0	0
17. Sukorejo	356	0	0
18. Katibogor	183	0	0
JUMLAH 2000	10.849	1.682	0
1999	16.065	1.880	0
1998	15.707	1.682	0

BPS Kabupaten Kendal

Sumber data : Petugas Peternakan Kecamatan Sukorejo  
Catatan :

Tabel : 9.8

PRODUKSI SUSU SAPI  
KECAMATAN SUKOREJO  
TAHUN : 2000

DESA	SUSU SAPI
(1)	(Liter)
01. Gentinggunung	0
02. Bringinsari	0
03. Purwosari	0
04. Ngargosari	0
05. Pesaren	0
06. Tamanrejo	0
07. Harjodowo	0
08. Peron	0
09. Damarjati	0
10. Mulyosari	0
11. Kalipekis	0
12. Trimulyo	0
13. Selokaton	0
14. Ngediwarno	0
15. Tampingwinamo	0
16. Kebumen	0
17. Sukorejo	4.887
18. Kalibogor	0
JUMLAH 2000	4.887
1999	
1998	

BPS Kabupaten Kendal

Sumber data : Pelugas Pelemakan Kecamatan Sukorejo  
Cetakan :

Tabel : 10.1

**BANYAKNYA SARANA ANGKUTAN DARAT  
KENDARAAN BERMOTOR  
KECAMATAN SUKOREJO  
TAHUN : 2000**

DESA	MOBIL PENUMPANG UMUM	BUS	TRUK	MOBIL PRIBAD/ DINAS	SEPEDA MOTOR
(1)	(2)	(3)	(4)	(5)	(6)
01. Gentinggunung	5	0	0	0	29
02. Bringinsari	5	0	1	2	29
03. Punwosari	1	0	0	3	16
04. Ngargosari	6	0	0	1	62
05. Pesaren	1	0	2	2	27
06. Tamanrejo	0	0	0	0	42
07. Harjodowo	4	0	7	0	24
08. Peron	2	0	0	1	17
09. Damarjati	6	0	0	0	50
10. Mulyosari	12	0	5	4	65
11. Kalipakis	5	0	0	0	42
12. Trimulyo	0	0	1	4	63
13. Selokaton	17	5	4	3	66
14. Ngediwano	15	0	2	2	49
15. Tampingwinamo	4	0	0	0	27
16. Kebumen	4	0	4	6	49
17. Sukorejo	38	0	5	23	96
18. Kalibogor	4	0	2	5	63
<hr/>					
JUMLAH 2000	129	5	33	56	676
1999	110	5	24	52	755
1998	102	5	28	38	572

BPS Kabupaten Kendal

Sumber data : Statistik Kecamatan Sukorejo

Catatan :



Tabel : 10.2

**BANYAKNYA SARANA ANGKUTAN DARAT  
KENDARAAN TAK BERMOTOR  
KECAMATAN SUKOREJO  
TAHUN : 2000**

DESA	DOKAR	GEROBAK	GEROBAK	BECAK	SEPEDA
		DORONG	HEWAN		
(1)	(2)	(3)	(4)	(5)	(6)
01. Gentlinggunung	0	0	0	0	40
02. Bringinsari	0	0	0	0	11
03. Purwosari	0	0	0	0	15
04. Ngargosari	0	0	0	0	17
05. Pesaren	0	0	0	0	22
06. Tamarejo	0	0	0	0	6
07. Harjodowo	0	0	0	0	12
08. Peron	0	0	0	0	11
09. Damarjati	0	0	0	0	23
10. Mulyosari	0	0	0	0	39
11. Kalpakis	0	0	0	0	21
12. Trimulyo	0	0	0	2	27
13. Seloketon	0	0	0	2	25
14. Ngediwarno	0	0	0	0	32
15. Tampingwinarno	0	0	0	0	29
16. Kebumen	0	0	0	7	40
17. Sukorejo	0	0	0	39	21
18. Kalibogor	0	0	0	0	5
JUMLAH 2000		0	0	0	366
1999		0	0	0	400
1998		0	0	0	436

BPS Kabupaten Kendal

Sumber data : Statistik Kecamatan Sukorejo  
Cetakan :

Tabel : 10.3

**JENIS PERMUKAAN, KONDISI, DAN KELAS JALAN  
KECAMATAN SUKOREJO**

TAHUN : 2000

KEADAAN	PANJANG JALAN		
	1998	1999	2000
	(Km)	(Km)	(Km)
(1)	(2)	(3)	(4)
<b>I. Jenis Permukaan</b>			
a. Aspal	33,00	33,00	33,00
b. Kenkil	14,00	75,00	80,00
c. Tanah	72,00	11,00	6,00
d. Lainnya	0,00	0,00	0,00
Jumlah	119,00	119,00	119,00
<b>II. Kondisi Jalan</b>			
a. Baik	93,00	108,00	112,00
b. Sedang	26,00	11,00	7,00
c. Rusak	0,00	0,00	0,00
d. Rusak Berat	0,00	0,00	0,00
Jumlah	119,00	119,00	119,00
<b>III. Kelas Jalan</b>			
a. Kelas I	0,00	0,00	0,00
b. Kelas II	5,00	5,00	5,00
c. Kelas III	8,00	8,00	8,00
d. Kelas IIIA	20,00	20,00	20,00
e. Kelas IV	0,00	0,00	0,00
f. Kelas V	0,00	0,00	0,00
g. Lainnya	66,00	66,00	66,00
Jumlah	119,00	119,00	119,00

Sumber data : Kantor Kecamatan Sukorejo  
Catatan :

BPS Kabupaten Kendal

Tabel : 10.4

**BANYAKNYA JEMBATAN DESA  
KECAMATAN SUKOREJO**

TAHUN : 2000

DESA	JEMBATAN			
	BEGI	BETON	KAYU	BAMBU
(1)	(2)	(3)	(4)	(5)
01. Gentinggunung	0	2	0	0
02. Bringinsari	1	2	0	0
03. Purwosari	1	1	0	0
04. Ngargosari	1	0	0	0
05. Pesaren	0	1	0	0
06. Tamanejo	0	1	0	0
07. Harjodowo	0	0	0	0
08. Peron	0	0	0	0
09. Damerjati	0	1	0	0
10. Mulyosari	0	3	0	0
11. Kalpakis	0	2	0	0
12. Trimulyo	1	3	0	0
13. Setokaton	1	0	0	0
14. Ngadiwarno	3	0	0	0
15. Tampingwinemo	2	0	0	0
16. Kebumen	1	1	0	0
17. Sukorejo	1	1	0	0
18. Kalibogor	0	0	0	0
JUMLAH 2000	12	18	0	0
1999	12	18	0	0
1998	11	16	0	0

BPS Kabupaten Kendal

Sumber data : Kantor Kecamatan Sukorejo

Catatan :

Tabel : 11.1

**BANYAKNYA TELEVISI, RADIO, LISTRIK PLN, DAN TELEPHON  
KECAMATAN SUKOREJO**

TAHUN : 2000

DESA	TV	RADIO	LISTRIK PLN	TELEPHON
(1)	(2)	(3)	(4)	(5)
01. Gentinggunung	63	74	258	0
02. Bringinsari	20	19	370	0
03. Purwosari	40	116	368	0
04. Ngargosari	84	161	205	0
05. Pesaren	58	41	254	0
06. Tamansari	53	34	318	0
07. Harjodowo	28	40	215	0
08. Peron	33	63	299	0
09. Damanjati	60	45	308	0
10. Mulyosari	197	40	509	11
11. Kalpakis	116	20	264	13
12. Trimulyo	104	175	524	24
13. Selokaton	201	105	332	32
14. Ngadwamo	208	29	529	21
15. Tampingwinamo	108	62	309	8
16. Kebumen	241	55	745	145
17. Sukorejo	324	64	2.076	516
18. Kalibogor	225	21	269	18
<b>JUMLAH 2000</b>	2.159	1.165	8.192	768
1999	1.802	999	8.110	709
1998	1.462	1.011	7.910	642

BPS Kabupaten Kendal

Sumber data : Statistik Kecamatan Sukorejo

Cetakan :

Tabel : 12.1

**BANYAKNYA LAPANGAN OLAHRAGA  
KECAMATAN SUKOREJO**

TAHUN : 2000

DESA	SEPAK	VOLLEY	BULU	TENIS
	BOLA		TANGKIS	
(1)	(2)	(3)	(4)	(5)
01. Gentinggunung	1	1	0	0
02. Bringinsari	2	1	0	0
03. Purwosari	1	1	0	0
04. Ngargosari	1	1	0	0
05. Pesaren	1	1	0	1
06. Tamanrejo	2	1	0	0
07. Harjodowo	1	1	0	0
08. Peron	1	1	0	0
09. Damanjati	2	1	0	0
10. Mulyosari	2	2	0	0
11. Kalpekis	1	1	0	0
12. Trimulyo	1	1	0	0
13. Sekalon	1	1	0	0
14. Ngadiwamo	1	1	1	0
15. Tampingwinamo	1	1	0	0
16. Kebumen	1	2	1	0
17. Sukorejo	1	2	2	1
18. Kalbogor	1	1	0	0
JUMLAH 2000	22	21	4	2
1999	22	20	4	1
1998	22	18	2	1

BPS Kabupaten Kendal

Sumber data : Kantor Kecamatan Sukorejo

Catatan :

Tabel : 13.1

BANYAKNYA SURAT PEMBERITAHUAN PAJAK TERDAFTAR  
KECAMATAN SUKOREJO

TAHUN : 2000

DESA	BANYAKNYA	
	SURAT PEMBERITAHUAN PAJAK TERDAFTAR	
(1)	(2)	
01. Gentinggunung		1.748
02. Bringinsari		2.841
03. Purwosari		948
04. Ngargosari		1.619
05. Pesaren		1.439
06. Tamanejo		2.306
07. Harjodowo		1.681
08. Peron		2.218
09. Damarjati		1.199
10. Muhyosari		2.518
11. Kalipakis		1.206
12. Trimulyo		1.716
13. Selokaton		940
14. Ngediwarno		1.779
15. Tampingwinarno		1.276
16. Kebumen		1.613
17. Sukorejo		2.604
18. Kalibogor		1.248
JUMLAH 2000		30.699
	1999	31.186
	1998	30.407

BPS Kabupaten Kendal

Sumber data : Kantor Kecamatan Sukorejo

Catatan :

Tabel : 13.2

PEMASUKAN PAJAK BUMI DAN BANGUNAN  
KECAMATAN SUKOREJO

TAHUN : 2000

DESA	PEMASUKAN PBB	
	(1)	(2)
01. Gentinggunung		8.424,00
02. Bringinsari		8.078,00
03. Purwosari		1.630,00
04. Ngergosari		4.799,00
05. Pesaren		6.789,00
06. Tamarejo		7.938,00
07. Harjodowo		5.702,00
08. Peron		9.229,00
09. Demarjati		12.235,00
10. Muhyosari		11.195,00
11. Kalipetis		7.514,00
12. Trimulyo		11.645,00
13. Selokaton		9.625,00
14. Ngadiwerno		21.465,00
15. Tampingwinamo		9.815,00
16. Kebumen		10.248,00
17. Sukorejo		29.989,00
18. Katibogor		9.772,00
	JUMLAH 2000	166.092,00
	1999	187.152,00
	1998	133.294,00

BPS Kabupaten Kendal

Sumber data : Kantor Kecamatan Sukorejo

Catatan :

**KETERANGAN**

---

**Yang Tidak Terdapat di Kecamatan Sukorejo**

---

---

**1. Produksi Kacang Hijau dan Sorghum (Cantel)**

**2. Pemilik Tambak**

---