

Kecamatan

TETAP DALAM ANGKA

2017



<http://www.kaur.go.id>



**BADAN PUSAT STATISTIK
KABUPATEN KAUR**

Kecamatan

TETAP DALAM ANGKA

2017



<http://www.kab.go.id>

Kecamatan Tetap Dalam Angka 2017

ISSN: -

No. Publikasi: 17040.1707

Katalog: 1102001.1704031

Ukuran Buku: 14,8 cm x 21 cm

Jumlah Halaman: xvi + 70 halaman

Naskah:

Badan Pusat Statistik Kabupaten Kaur

Gambar Cover oleh:

Badan Pusat Statistik Kabupaten Kaur

Ilustrasi Cover:

Pemandangan Kecamatan Tetap

Diterbitkan oleh:

© BPS Kabupaten Kaur

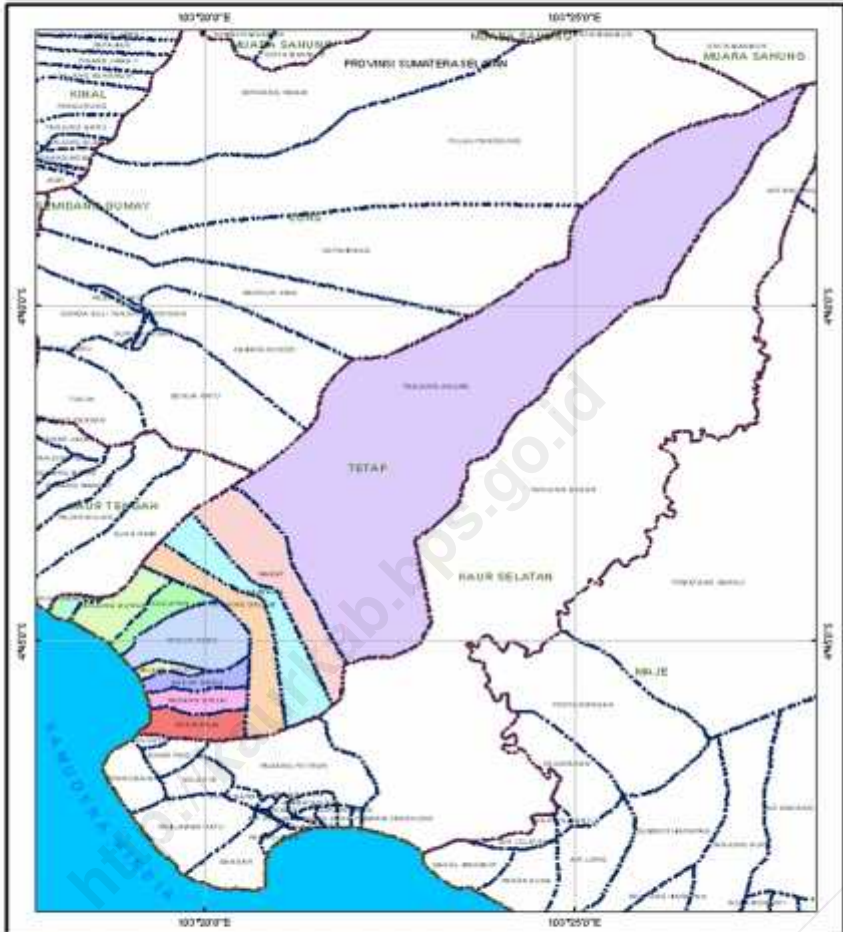
Dicetak oleh:

Percetakan Fazy

**Dilarang mengumumkan, mendistribusikan, mengomunikasikan, dan/atau
menggandakan sebagian atau seluruh isi buku ini untuk tujuan komersial tanpa izin
tertulis dari Badan Pusat Statistik**


PETA WILAYAH KECAMATAN TETAP

PETA ADMINISTRASI KECAMATAN TETAP KABUPATEN KAUER PROVINSI BENGKULU



Legenda :

- Batas Desa
- Batas Kecamatan



BADAN PUSAT STATISTIK
2011

<http://kaurkab.bps.go.id>

KEPALA BPS KABUPATEN KAUR



Ir. Arbi

<http://kaurkab.bps.go.id>

<http://kaurkab.bps.go.id>



KATA PENGANTAR

Kecamatan Tetap Dalam Angka 2017 merupakan publikasi tahunan yang diterbitkan oleh BPS Kabupaten Kaur. Disadari bahwa publikasi ini belum sepenuhnya memenuhi harapan pihak pemakai data khususnya para perencana, namun diharapkan dapat membantu melengkapi penyusunan rencana pembangunan di Kabupaten Kaur.

Publikasi ini dapat terwujud berkat kerjasama dan bantuan dari berbagai pihak baik instansi pemerintah maupun swasta. Kepada semua pihak yang telah memberikan bantuan disampaikan penghargaan dan terima kasih yang sebesar-besarnya.

Walaupun publikasi ini telah disiapkan sebaik-baiknya, namun disadari masih ada kekurangan dan kesalahan yang terjadi. Untuk perbaikan publikasi ini, tanggapan dan saran yang bersifat konstruktif dari para pemakai sangat diharapkan.

Bintuhan, Juli 2017

Kepala BPS

Kabupaten Kaur

Ir. Arbi

DAFTAR ISI

halaman

Peta Wilayah Kecamatan Tetap	iii
Kepala BPS Kabupaten Kaur	v
Kata Pengantar	vii
Daftar Isi	viii
Daftar Tabel.....	x
Daftar Gambar.....	xiv
Penjelasan Umum	xv
1 Geografi dan Iklim	3
1.1 Letak Astronomis.....	3
1.2 Letak Geografis.....	3
1.3 Iklim.....	4
2 Pemerintahan	15
3 Kependudukan	19
4 Sosial.....	25
4.1 Pendidikan.....	27
4.2 Kesehatan	27
4.3 Agama	27
5 Pertanian	43
5.1 Tanaman Pangan.....	45
5.2 Hortikultura.....	45
5.3 Perkebunan	45
5.4 Peternakan	46
5.5 Perikanan	46
6 Energi.....	59

7	Perdagangan	63
8	Hotel dan Pariwisata	67

<http://kaurkab.bps.go.id>

DAFTAR TABEL

	halaman	
1	GEOGRAFI DAN IKLIM	
1.1	GEOGRAFI	1
1.1.1	Luas Wilayah Menurut Desa/Kelurahan di Kecamatan Tetap, 2016.....	6
1.1.2	Tinggi Wilayah di Atas Permukaan Laut (DPL) Menurut Desa/Kelurahan di Kecamatan Tetap (km), 2016.....	7
1.1.3	Jarak dari Kantor/Balai Desa ke Kantor Camat Kabupaten di Kecamatan Tetap, 2016.....	8
1.2	IKLIM	9
1.2.1	Rata-rata Suhu dan Kelembaban Udara Menurut Bulan di Kabupaten Kaur, 2016.....	9
1.2.2	Rata-rata Tekanan Udara, Kecepatan Angin dan Penyinaran Matahari Menurut Bulan, 2016.....	10
1.2.3	Jumlah Curah Hujan dan Hari Hujan Menurut Bulan di Kabupaten Kaur, 2016.....	11
2	PEMERINTAHAN	
2.1	Desa dan Klasifikasi Desa/Kelurahan di Kecamatan Tetap, 2016.....	16
2.2	Jumlah Pegawai Kantor Camat dan Desa Menurut Jenis Kelamin di Kecamatan Tetap, 2016	17
2.3	Jumlah Pegawai Kantor Camat dan Desa Menurut Pendidikan Tertinggi yang Ditamatkan di Kecamatan Tetap, 2016.....	18

3 KEPENDUDUKAN

- 3.1.1 Jumlah Penduduk dan Laju Pertumbuhan Penduduk Menurut Desa/Kelurahan di Kecamatan Tetap 2011-201623
- 3.1.2 Kepadatan Penduduk di Kecamatan Tetap 2011- 2016.....24

4 SOSIAL

4.1 PENDIDIKAN 30

- 4.1.1 Angka Partisipasi Murni (APM) dan Angka Partisipasi Kasar (APK) Menurut Jenjang Pendidikan di Kabupaten Kaur, 201630
- 4.1.2 Jumlah Sekolah, Murid, Guru, dan Rasio Murid-Guru Sekolah Dasar (SD) Menurut Desa/Kelurahan di Kecamatan Tetap, 2016.....31

4.2 KESEHATAN 31

- 4.2.1 Jumlah Fasilitas Kesehatan Menurut Desa/Kelurahan di Kecamatan Tetap, 201631
- 4.2.2 Jumlah Tenaga Kesehatan Menurut Desa/Kelurahan di Kecamatan Tetap, 201632
- 4.2.3 Jumlah Dokter Spesialis, Dokter Umum, dan Dokter Gigi Menurut Sarana Pelayanan Kesehatan di Kecamatan Tetap, 201633
- 4.2.4 Jumlah Kasus 10 Penyakit Terbanyak di Kecamatan Tetap, 201634
- 4.2.5 Jumlah Bayi Lahir, Bayi Berat Badan Lahir Rendah (BBLR), BBLR Dirujuk, dan Bergizi Buruk Menurut Desa/Kelurahan di Kecamatan Tetap, 201635
- 4.2.6 Jumlah Ibu Hamil, Melakukan Kunjungan K1, Melakukan Kunjungan K4, Kurang Energi Kronis (KEK), dan Mendapat Tablet Zat Besi (Fe) di Kecamatan Tetap, 2011–201636
- 4.2.7 Jumlah Kasus HIV/AIDS, IMS, DBD, Diare, TB, dan Malaria Menurut Desa/Kelurahan di Kecamatan Tetap, 201637
- 4.2.8 Jumlah Pasangan Usia Subur dan Peserta KB Aktif Menurut Desa/Kelurahan di Kecamatan Tetap, 201638

4.3	AGAMA	40
4.3.1	Jumlah Penduduk Menurut Desa/Kelurahan dan Agama yang Dianut di Kecamatan Tetap, 2016	40
4.3.2	Jumlah Tempat Peribadatan Menurut Desa/Kelurahan di Kecamatan Tetap, 2016.....	41
5	PERTANIAN	
5.1	TANAMAN PANGAN	48
5.1.1	Luas Lahan Sawah Menurut Jenis Pengairan di Kecamatan Tetap (hektar), 2016	48
5.1.2	Luas Lahan Tegal/Kebun, Ladang/Huma dan Sementara Tidak Diusahakan di Kecamatan Tetap (hektar), 2016	49
5.1.3	Luas Panen Padi Sawah dan Padi Ladang di Kecamatan Tetap, 2016 ..	50
5.1.4	Luas Panen Tanaman Palawija di Kecamatan Tetap (Hektar), 2016 ...	51
5.2	HORTIKULTURA	52
5.2.1	Luas Panen dan Produksi Tanaman Sayuran Menurut Jenis Sayuran di Kecamatan Tetap, 2016.....	52
5.3	PERKEBUNAN	53
5.3.1	Luas Tanaman Perkebunan Menurut Jenis Tanaman di Kecamatan Tetap (hektar), 2016.....	53
5.4	PETERNAKAN	54
5.4.1	Populasi Ternak Menurut Jenis Ternak di Kecamatan Tetap, 2016	54
5.4.2	Populasi Unggas Menurut Jenis Unggas di Kecamatan Tetap, 2016...	55
5.5	PERIKANAN	56
5.5.1	Jumlah Rumah Tangga Perikanan Tangkap Menurut Sub Sektor di Kecamatan Tetap, 2014 dan 2016.....	56
5.5.2	Jumlah Rumah Tangga Perikanan Budidaya Menurut Jenis Budidaya di Kecamatan Tetap, 2016.....	57

5.5.3	Jumlah Perahu/Kapal Menurut Kecamatan dan Jenis Kapal di Kabupaten Kaur, 2016	58
6	ENERGI	
6.1	Jumlah Pelanggan Listrik di Kecamatan Tetap, 2011–2016.....	62
7	PERDAGANGAN	
7.1	Jumlah Pasar Menurut Desa/Kelurahan di Kecamatan Tetap, 2016 ..	66
8	HOTEL DAN PARIWISATA	
8.1	Jumlah Rumah Makan/Restoran Menurut Desa/Kelurahan di Kecamatan Tetap, 2014 dan 2016	69

<http://kaurkab.bps.go.id>

DAFTAR GAMBAR

halaman

1	Luas Wilayah Menurut Desa/Kelurahan di Kecamatan Tetap (Km ²), Tahun 2016	5
2	Jumlah Penduduk Menurut Jenis Kelamin di Kecamatan Tetap, Tahun 2016.....	22
3	Jumlah Murid Menurut Jenjang Pendidikan di Kecamatan Tetap, Tahun 2016.....	28
4	Luas Padi Ladang dan Padi Sawah di Kecamatan Tetap (Hektare), Tahun 2016.....	47

<http://kaurkab.bps.go.id>

PENJELASAN UMUM

1. TANDA-TANDA

Data tidak tersedia	:	...
Tidak ada atau nol	:	–
Data dapat diabaikan	:	0
Tanda decimal	:	,
Data tidak dapat ditampilkan	:	NA
Angka perkiraan	:	e
Angka sementara	:	x
Angka sangat sementara	:	xx
Angka diperbaiki	:	r

2. SATUAN

hektar (ha)	:	10 000 m ²
kilometer (km)	:	1 000 meter
knot	:	1,8523 km/jam
kuintal	:	100 kg
ton	:	1 000 kg

Satuan lain: persen (%), ekor.

Perbedaan angka di belakang koma disebabkan oleh pembulatan angka.

<http://kaurkab.bps.go.id>

1 GEOGRAFI DAN IKLIM

<http://kaurkab.bps.go.id>

1. GEOGRAFI DAN IKLIM

1.1 Letak Astronomis

Secara astronomis Kecamatan Tetap terletak pada $4^{\circ} 36' 05'' - 4^{\circ} 45' 25''$ Lintang Selatan dan $103^{\circ} 18' 20'' - 103^{\circ} 29' 23''$ Bujur Timur. Letak astronomis ini memberikan gambaran bahwa Kecamatan Tetap beriklim tropis. Terdapat dua musim seperti umumnya kecamatan lain di Kabupaten Kaur yaitu musim penghujan dan musim kemarau. Pada tabel dideskripsikan bahwa musim penghujan lebih banyak terjadi pada akhir hingga awal tahun. Sedangkan musim kering atau kemarau lebih banyak terjadi pada pertengahan tahun.

1.2 Letak Geografis

Kecamatan Tetap terletak di sebelah barat Pegunungan Bukit Barisan dan berbatasan langsung dengan Samudera Hindia dengan garis pantai sepanjang 8 km. Luas wilayah daratan Kecamatan Tetap mencapai 87,40 km² atau 3,70 % dari luas Kabupaten Kaur, terdiri dari 15 desa. Ibukota Kecamatan Tetap berjarak sekitar 7 km dari ibukota Kabupaten Kaur dan 235 km dari Provinsi Bengkulu. Batas-batas wilayah Kecamatan Tetap adalah :

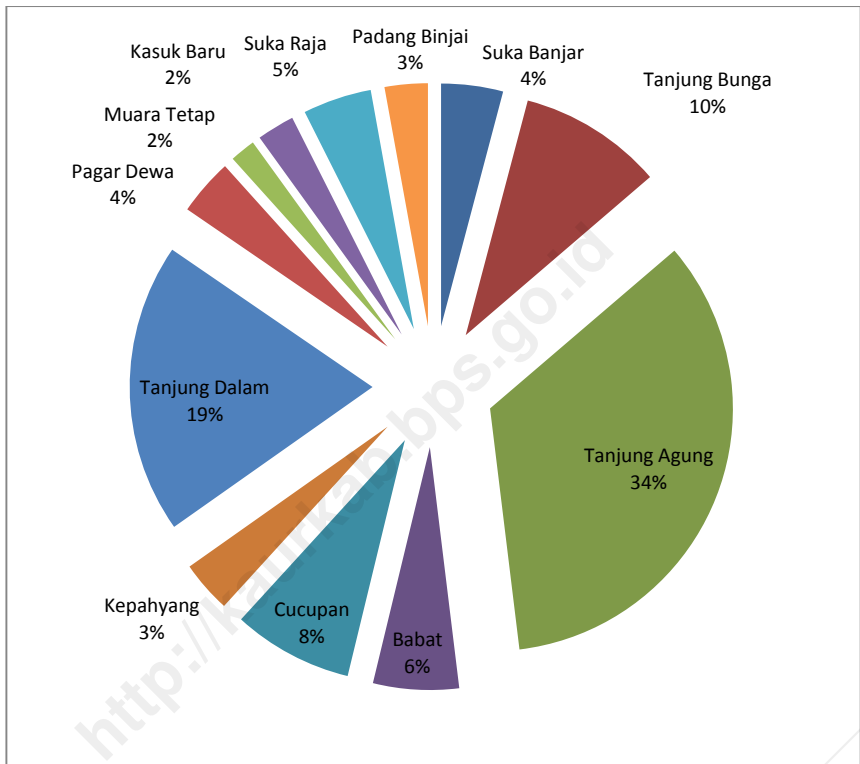
- ❖ sebelah paling utara berbatasan langsung dengan Kecamatan Muara Sahung dan Kecamatan Luas;
- ❖ sebelah paling selatan berbatasan dengan Kecamatan Kaur Selatan dan Samudera Indonesia;
- ❖ sebelah paling barat berbatasan dengan Kecamatan Kaur Tengah dan Kecamatan Luas; dan
- ❖ sebelah paling timur berbatasan dengan Kecamatan Kaur Selatan.

1.3 Iklim

Tidak terdapat data iklim khusus untuk Kecamatan Tetap. Data iklim Kecamatan Tetap secara umum sama dengan iklim di Kabupaten Kaur dan Provinsi Bengkulu pada umumnya. Data iklim sebagai berikut, terdapat dua musim yaitu musim penghujan antara bulan Desember – Maret, dan musim kemarau antara bulan juni – September sementara pada bulan april – mei dan oktober – November merupakan masa peralihan/pancaroba.

<http://kaurkab.bps.go.id>

Gambar 1 Luas Wilayah Menurut Desa/Kelurahan di Kecamatan Tetap (km²), 2016



1.1 GEOGRAFI

Tabel 1.1.1 Luas Wilayah Menurut Desa/Kelurahan di Kecamatan Tetap, 2016

	Desa/Kelurahan	Luas (km ²)	Persentase
	(1)	(2)	(3)
1	Suka Banjar	3,60	4,12
2	Tanjung Bunga	8,40	9,16
3	Tanjung Agung	30,00	34,32
4	Babat	5,00	5,72
5	Cucupan	7,00	8,01
6	Kepahyang	3,00	3,43
7	Tanjung Dalam	16,90	19,34
8	Pagar Dewa	3,30	3,78
9	Muara Tetap	1,50	1,72
10	Kasuk Baru	2,20	2,52
11	Suka Raja	4,00	4,58
12	Padang Binjai	2,50	2,86
	Tetap	87,40	100,00

Sumber: Badan Pertanahan Nasional Kabupaten Kaur

Tabel 1.1.2 Tinggi Wilayah di Atas Permukaan Laut (DPL) Menurut Desa/Kelurahan di Kecamatan Tetap, 2016

	Desa/Kelurahan	Tinggi/Height (meter)
	(1)	(2)
1	Suka Banjar	24,33
2	Tanjung Bunga	24,33
3	Tanjung Agung	12,66
4	Babat	15,44
5	Cucupan	11,10
6	Kepahyang	13,66
7	Tanjung Dalam	23,65
8	Pagar Dewa	9,99
9	Muara Tetap	13,00
10	Kasuk Baru	14,66
11	Suka Raja	11,66
12	Padang Binjai	14,44

Sumber: Statistik Potensi Desa, Badan Pusat Statistik Kabupaten Kaur

Tabel 1.1.3 Jarak dari Kantor/Balai Desa ke Kantor Camat di Kecamatan Tetap (km), 2016

	Desa/Kelurahan	Keberadaan Kantor/Balai Desa (ada/tidak)	Jarak ke Kantor Camat
	(1)	(2)	(3)
1	Suka Banjar	Ada	2
2	Tanjung Bunga	Ada	1,7
3	Tanjung Agung	Ada	1
4	Babat	Tidak	0,8
5	Cucupan	Ada	0,3
6	Kepahyang	Tidak	1
7	Tanjung Dalam	Tidak	0,5
8	Pagar Dewa	Tidak	1,5
9	Muara Tetap	Ada	4
10	Kasuk Baru	Tidak	5
11	Suka Raja	Ada	6
12	Padang Binjai	Tidak	7

Sumber: Kantor Camat Tetap

1.2 IKLIM

Tabel 1.2.1 Rata-rata Suhu dan Kelembaban Udara Menurut Bulan, 2016

Bulan	Suhu Udara(°C)			Kelembaban Udara (%)		
	Maks	Min	Rata-rata	Maks	Min	Rata-rata
(1)	(2)	(3)	(4)	(5)	(6)	(7)
Januari/ <i>January</i>	30.20	23.30	26.30	-	-	85.00
Februari/ <i>February</i>	31.50	23.50	26.50	-	-	84.00
Maret/ <i>March</i>	31.50	24.00	27.20	-	-	81.00
April/ <i>April</i>	31.00	24.10	26.90	-	-	85.00
Mei/ <i>May</i>	32.40	24.60	27.80	-	-	83.00
Juni/ <i>June</i>	32.10	24.50	27.50	-	-	82.00
Juli/ <i>July</i>	32.40	23.50	27.10	-	-	80.00
Agustus/ <i>August</i>	32.20	23.80	27.10	-	-	82.00
September/ <i>September</i>	31.40	23.70	26.60	-	-	83.00
Oktober/ <i>October</i>	32.70	24.50	27.60	-	-	83.00
November/ <i>November</i>	31.40	24.50	27.00	-	-	86.00
Desember/ <i>December</i>	30.70	24.10	26.70	-	-	86.00

Sumber: Badan Meteorologi, Klimatologi dan Geofisika Stasiun Klimatologi Klas I Pulau Baai

Tabel 1.2.2 Rata-Rata Tekanan Udara, Kecepatan Angin dan Penyinaran Matahari Menurut Bulan, 2016

Bulan	Tekanan Udara (mb)	Kecepatan Angin (knot)	Penyinaran Matahari (%)
(1)	(2)	(3)	(4)
Januari/January	1 011.40	8.00	58.00
Februari/February	1 010.30	7.00	64.00
Maret/March	1 011.30	8.00	73.00
April/April	1 010.20	7.00	68.00
Mei/May	1 010.50	7.00	84.00
Juni/June	1 010.50	7.00	82.00
Juli/July	1 010.90	9.00	83.00
Agustus/August	1 011.00	10.00	88.00
September/September	1 012.00	10.00	70.00
Oktober/October	1 011.80	10.00	75.00
November/November	1 010.40	8.00	50.00
Desember/December	1 011.40	8.00	61.00

Sumber: Badan Meteorologi, Klimatologi dan Geofisika Stasiun Klimatologi Klas I Pulau Baai

Tabel 1.2.3 Jumlah Curah Hujan dan Hari Hujan Menurut Bulan di Kabupaten Kaur, 2016

Bulan	Diperta Kaur		Linau	
	Curah Hujan (mm ³)	Hari Hujan	Curah Hujan (mm ³)	Hari Hujan
(1)	(2)	(3)	(4)	(5)
Januari/ <i>January</i>	256	19	381	20
Februari/ <i>February</i>	148	9	244	11
Maret/ <i>March</i>	85	7	136	11
April/ <i>April</i>	278	13	360	16
Mei/ <i>May</i>	122	9	127	5
Juni/ <i>June</i>	48	8	156	8
Juli/ <i>July</i>	43	6	75	6
Agustus/ <i>August</i>	0	0	95	3
September/ <i>September</i>	107	3	168	5
Oktober/ <i>October</i>	3	2	35	2
November/ <i>November</i>	43	6	785	19
Desember/ <i>December</i>	398	15	539	15

Sumber: Badan Meteorologi, Klimatologi dan Geofisika Stasiun Klimatologi Klas I Pulau Baai

2 PEMERINTAHAN

<http://kaurkab.bps.go.id>

2. PEMERINTAHAN

Kecamatan Tetap merupakan kecamatan pemekaran dari Kecamatan Kaur Selatan, yang dibentuk berdasarkan Peraturan Daerah Nomor 68 Tahun 2005. Ibu kota Kecamatan Tetap terletak di Desa Pagar Dewa.

Wilayah administrasi pemerintahan di Kecamatan Tetap terdiri dari 12 desa yang berstatus desa definitif. Setiap desa dipimpin oleh kepala desa yang proses penunjukannya dipilih secara langsung oleh masyarakat desa. Perangkat desa terdiri dari kepala desa (kades), sekretaris desa (sekdes), kepala urusan (kaur), Badan Perwakilan Desa (BPD).

Sebagian besar desa di Kecamatan Tetap memiliki Satuan Lingkungan Setempat (SLS) terkecil berupa desa dan dusun yang masing-masing diketuai oleh Kepala Dusun dan Kepala Desa. Secara administrasi SLS tersebut belum disahkan oleh pemerintah Kabupten Kaur. Dengan adanya perangkat atau aparatur desa ini menunjukkan bahwa kelengkapan organisasi pemerintah di Kecamatan Tetap sudah tertata dengan baik.

Tabel 2.1 Desa dan Klasifikasi Desa/Kelurahan diKecamatan Tetap, 2016

	Kecamatan	Swasembada	Swakarsa	Swadaya
	(1)	(2)	(3)	
1	Suka Banjar	V	-	-
2	Tanjung Bunga	V	-	-
3	Tanjung Agung	V	-	-
4	Babat	V	-	-
5	Cucupan	V	-	-
6	Kepahyang	V	-	-
7	Tanjung Dalam	V	-	-
8	Pagar Dewa	V	-	-
9	Muara Tetap	V	-	-
10	Kasuk Baru	V	-	-
11	Suka Raja	V	-	-
12	Padang Binjai	V	-	-
	Tetap	12	0	0

Sumber : Master File Desa, BPS

Tabel 2.2 Jumlah Pegawai Kantor Camat dan Desa/Kelurahan Menurut Jenis Kelamin diKecamatan Tetap, 2016

	Kantor Camat/Desa/Kelurahan	Laki-laki	Perempuan	Jumlah
	(1)	(2)	(5)	(6)
	Kantor Camat	26	7	33
1	Suka Banjar	-	-	11
2	Tanjung Bunga	-	-	11
3	Tanjung Agung	-	-	11
4	Babat	-	-	11
5	Cucupan	-	-	11
6	Kepahyang	-	-	11
7	Tanjung Dalam	-	-	11
8	Pagar Dewa	-	-	11
9	Muara Tetap	-	-	11
10	Kasuk Baru	-	-	11
11	Suka Raja	-	-	11
12	Padang Binjai	-	-	11
	Tetap	-	-	165

Sumber : Kantor Camat

Tabel 2.3 Jumlah Pegawai Kantor Camat dan Desa/Kelurahan Menurut Pendidikan Tertinggi yang Ditamatkan diKecamatan Tetap, 2016

Kantor Camat/Desa/Kelurahan		SMP	SMA	Akademi	S1/S2	Jumlah
(1)	(2)	(3)	(4)	(5)	(6)	
Kantor Camat	4	14	1	14	33	
1 Suka Banjar	-	-	-	-	11	
2 Tanjung Bunga	-	-	-	-	11	
3 Tanjung Agung	-	-	-	-	11	
4 Babat	-	-	-	-	11	
5 Cucupan	-	-	-	-	11	
6 Kepahyang	-	-	-	-	11	
7 Tanjung Dalam	-	-	-	-	11	
8 Pagar Dewa	-	-	-	-	11	
9 Muara Tetap	-	-	-	-	11	
10 Kasuk Baru	-	-	-	-	11	
11 Suka Raja	-	-	-	-	11	
12 Padang Binjai	-	-	-	-	11	
Tetap	-	-	-	-	165	

Sumber: Kantor Camat

3. KEPENDUDUKAN

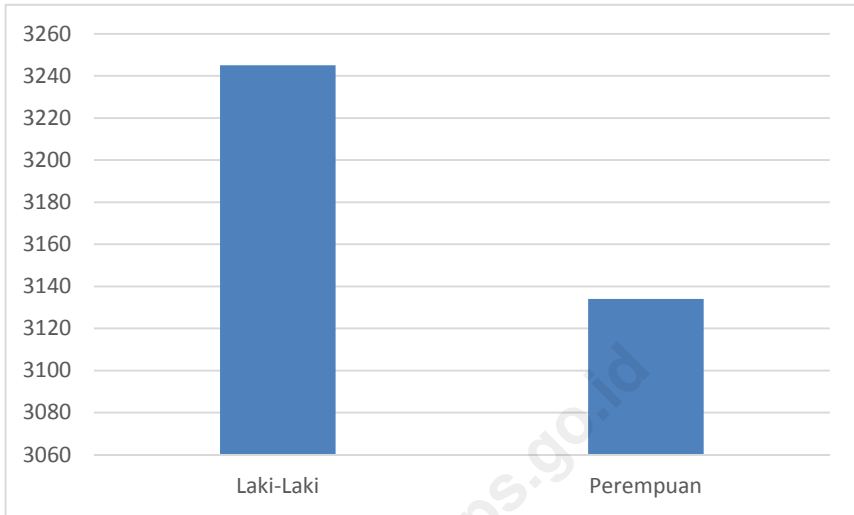
<http://kaurkab.bps.go.id>

3. KEPENDUDUKAN

Jumlah penduduk Kecamatan Tetap pada tahun 2016 diperkirakan mencapai 6.379 jiwa. Pada tahun 2015, jumlah penduduk Kecamatan Tetap tercatat 6300 jiwa. Artinya, pada tahun 2016 hanya terjadi pertumbuhan penduduk sebesar 1,25 persen. Hal ini menunjukkan dinamika perubahan penduduk di Kecamatan Tetap tidak terlalu cepat. Pada tahun 2016, jumlah penduduk laki-laki mencapai 3.245 jiwa dan perempuan 3.134 jiwa. Rasio jenis kelamin atau *sex ratio* penduduk Kecamatan Tetap pada 2016 sebesar 103. Angka ini menunjukkan bahwa setiap 100 penduduk perempuan di Kecamatan Tetap terdapat 103 penduduk laki-laki.

<http://kaurkab.bps.go.id>

Gambar 2 Jumlah Penduduk Menurut Jenis Kelamin di Kecamatan Tetap, 2016



3.1 KEPENDUDUKAN

Tabel 3.1.1 Jumlah Penduduk, Rasio Jenis Kelamin dan Laju Pertumbuhan Penduduk di Kecamatan Tetap 2011 - 2016

Tahun	Jenis Kelamin			Rasio Jenis Kelamin	Laju Pertumbuhan (%)
	Laki-Laki	Perempuan	Jumlah		
(1)	(2)	(3)	(4)	(5)	(6)
2011	3.041	2.932	5.973	104	1,39
2012	3.083	2.977	6.060	104	1,46
2013	3.127	3.015	6.141	104	1,34
2014	3.164	3.059	6.223	103	1,33
2015	3.201	3.099	6.300	103	1,23
2016	3.245	3.134	6.379	104	1,26

Sumber: Proyeksi Penduduk Indonesia 2010–2035

Tabel 3.1.2 Kepadatan Penduduk di Kecamatan Tetap, 2011 - 2016

Tahun	Luas Wilayah (km ²)	Jumlah Penduduk	Kepadatan
(1)	(2)	(3)	(4)
2011	87,40	5.894	67
2012	87,40	5.918	68
2013	87,40	5.971	68
2014	87,40	5.998	69
2015	87,40	6 018	68
2016	87,40	6 379	73

Sumber: Proyeksi Penduduk Indonesia 2010–2035

4. SOSIAL

<http://kaurkab.bps.go.id>

4 SOSIAL

4.1 Pendidikan

Bidang pendidikan meliputi jumlah fasilitas, jumlah tenaga pengajar dan jumlah murid. Pada tahun 2016 di Kecamatan Tetap terdapat 10 Sekolah Dasar (SD/MI) dan 3 Sekolah Lanjutan Tingkat Pertama (SMP/MTs). Kecamatan Tetap belum memiliki Sekolah Lanjutan Tingkat Atas (SMA/MA/SMK).

Pada tahun yang sama jumlah murid SD dan SLTP masing-masing 836 murid dan 473 murid. Jumlah tenaga pengajar (guru) SD dan SLTP masing-masing adalah 98 guru dan 47 guru.

Berdasarkan data di atas, dapat kita catat bahwa pada tingkat SD, rasio murid terhadap sekolah adalah 83,6 yang menyatakan bahwa rata-rata jumlah murid di setiap SD di Kecamatan Tetap adalah 83-84 murid. Sedangkan rasio murid terhadap guru mencapai 8,5 yang menyatakan setiap guru SD di Kecamatan Tetap rata-rata mengajar 8-9 murid. Pada tingkat SLTP, rasio murid terhadap sekolah adalah 157,67. Rata-rata jumlah murid di setiap SLTP di Kecamatan Tetap adalah 157-158 murid, sedangkan rasio murid terhadap guru adalah 10. Ini artinya bahwa setiap guru SMP di Kecamatan Tetap rata-rata mengajar 10 murid.

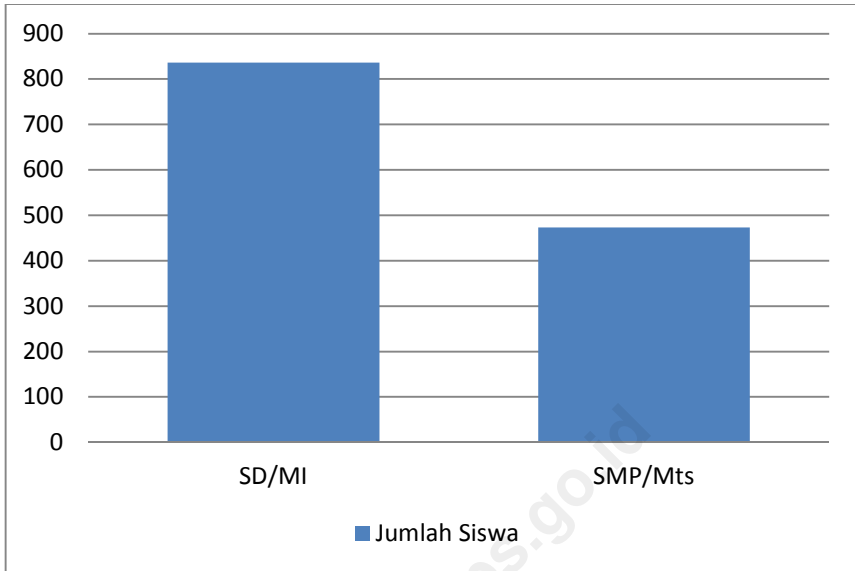
4.2 Kesehatan

Fasilitas kesehatan yang terdapat di Kecamatan Tetap pada tahun 2016 adalah 1 puskesmas, 5 Polindes, dan 12 posyandu. Untuk tenaga medis di kecamatan ini terdapat 3 dokter umum, dan 12 bidan. Jumlah akseptor aktif Keluarga Berencana (KB) tercatat 708.

4.3 Agama

Keagamaan meliputi banyaknya penduduk pemeluk agama tertentu dan jumlah sarana ibadah. Hingga tahun 2016 di Kecamatan Tetap seluruh penduduknya memeluk agama Islam. Untuk jumlah sarana ibadah di kecamatan ini tercatat memiliki 12 masjid dan 1 mushola.

Gambar 2 Jumlah Murid Menurut Jenjang Pendidikan di Kecamatan Tetap, 2016



4.1 PENDIDIKAN

Tabel 4.1.1 Angka Partisipasi Murni (APM) dan Angka Partisipasi Kasar (APK) Menurut Jenjang Pendidikan di Kabupaten Kaur, 2016

Jenjang Pendidikan <i>Educational Level</i>	APM <i>Net Enrollment Rate</i>	APK <i>Gross Enrollment Rate</i>
(1)	(2)	(3)
SD/MI	98,98	110,50
SMP/MTs	61,83	77,92
SMA/SMK/MA	70,67	97,23

Sumber: Survei Sosial Ekonomi Nasional Kor, Maret 2016

Tabel 4.1.2 Jumlah Sekolah, Murid, Guru, dan Rasio Murid-Guru Sekolah Dasar (SD) Menurut Jenjang Pendidikan di Kecamatan Tetap, 2016

Jenjang Pendidikan		Sekolah	Murid	Guru	Rasio Murid-Guru
(1)		(2)	(3)	(4)	(5)
1	SD	9	777	87	9
2	MI	1	59	11	5
3	SMP	3	473	47	10
4	MTs	-	-	-	-
5	SMA	-	-	-	-
6	MA	-	-	-	-
Tetap		13	1309	145	9

Sumber: Dinas Pendidikan dan Kebudayaan Kabupaten Kaur
Kementerian Agama Kabupaten Kaur

4.2 KESEHATAN

Tabel 4.2.1 Jumlah Fasilitas Kesehatan Menurut Desa/Kelurahan di Kecamatan Tetap, 2016

	Desa/Kelurahan	Rumah Sakit	Rumah Bersalin	Puskesmas	Posyandu	Klinik/ Balai Kesehatan	Puskesmas/Pustu- tan
	(1)	(2)	(3)	(4)	(5)	(6)	(7)
1	Suka Banjar	-	-	-	1	-	-
2	Tanjung Bunga	-	-	-	1	-	-
3	Tanjung Agung	-	-	-	1	-	1
4	Babat	-	-	-	1	-	-
5	Cucupan	-	-	-	1	-	-
6	Kepahyang	-	-	-	1	-	1
7	Tanjung Dalam	-	-	-	1	-	1
8	Pagar Dewa	-	-	1	1	-	-
9	Muara Tetap	-	-	-	1	-	1
10	Kasuk Baru	-	-	-	1	-	-
11	Suka Raja	-	-	-	1	-	1
12	Padang Binjai	-	-	-	1	-	-
	Tetap	-	-	1	12	-	5

Sumber: Puskesmas Kecamatan Tetap

Tabel 4.2.2 Jumlah Tenaga Kesehatan di Kecamatan Tetap, 2016

		<i>Tenaga Kesehatan/Health Personnel</i>				
Desa/Kelurahan		Tenaga Medis	Tenaga Keperawatan	Tenaga Kebidanan	Tenaga Kefarmasian	Tenaga Kesehatan Lainnya
(1)		(2)	(3)	(4)	(5)	(6)
1	Suka Banjar	-	-	-	-	-
2	Tanjung Bunga	-	-	-	-	-
3	Tanjung Agung	-	-	-	-	-
4	Babat	-	-	-	-	-
5	Cucupan	-	-	-	-	-
6	Kepahyang	-	-	-	-	-
7	Tanjung Dalam	-	-	-	-	-
8	Pagar Dewa	2	9	7	-	6
9	Muara Tetap	-	-	-	-	-
10	Kasuk Baru	-	-	-	-	-
11	Suka Raja	-	-	-	-	-
12	Padang Binjai	-	-	-	-	-
Tetap		2	9	7	-	6

Sumber: Puskesmas Kecamatan Tetap

Tabel 4.2.3 Jumlah Dokter Spesialis, Dokter Umum, dan Dokter Gigi Menurut Sarana Pelayanan Kesehatan di Kecamatan Tetap, 2016

Unit Kerja	Dokter Spesialis	Dokter Umum	Dokter Gigi
(1)	(2)	(3)	(4)
Puskesmas	-	3	-
Rumah Sakit	-	-	-
Jumlah	0	3	0

Sumber: Puskesmas Kecamatan Tetap

Tabel 4.2.4 Jumlah Kasus 10 Penyakit Terbanyak di Kecamatan Tetap, 2016

Jenis Penyakit	Jumlah Kasus
(1)	(2)
1. Gastritis	-
2. Infeksi akut pada saluran pernapasan bagian atas	209
3. Diare	29
4. Mialgia	-
5. TBC	-
6. Malaria	-
7. Dermatitis	-
8. Thyroid	-
9. Febris	-
10. Caries	-
Tetap	238

Sumber: Puskesmas Kecamatan Tetap

Tabel 4.2.5 Jumlah Bayi Lahir, Bayi Berat Badan Lahir Rendah (BBLR), BBLR Dirujuk, dan Bergizi Buruk Menurut Desa/Kelurahan di Kecamatan Tetap, 2012-2016

Desa/Kelurahan	Bayi Lahir <i>Births</i>	BBLR/LBW		Gizi Buruk <i>Malnutrition</i>
		Jumlah <i>Total</i>	Dirujuk <i>Treated</i>	
(1)	(2)	(3)	(4)	(5)
2012	-	-	-	-
2013	-	-	-	-
2014	-	-	-	-
2015	-	-	-	-
2016	114	-	-	-

Sumber: Puskesmas Kecamatan Tetap dan Kabupaten Kaur Dalam Angka 2017

Tabel 4.2.6 Jumlah Ibu Hamil, Melakukan Kunjungan K1, Melakukan Kunjungan K4, Kurang Energi Kronis (KEK), dan Mendapat Tablet Zat Besi (Fe) di Kecamatan Tetap, 2012–2016

Tahun	Jumlah Ibu Hamil	Melakukan Kunjungan K1	Melakukan Kunjungan K4	Kurang Energi Kronis (KEK)	Mendapat Zat Besi (Fe)
(1)	(2)	(3)	(4)	(5)	(6)
2012	600	129	112	2	240
2013	539	130	112	9	242
2014	-	118	115	3	233
2015	600	112	86	0	198
2016	614	113	98	7	211

Sumber: Puskesmas Kecamatan Tetap

Tabel 4.2.7 Jumlah Kasus HIV/AIDS, IMS, DBD, Diare, TB, dan Malaria Menurut Kecamatan di Kecamatan Tetap, 2015

	Desa/Kelurahan	HIV/AIDS	IMS	DBD	Diare	TB	Malaria
	(1)	(2)	(3)	(4)	(5)	(6)	(7)
1	Suka Banjar	-	-	-	-	-	-
2	Tanjung Bunga	-	-	-	-	-	-
3	Tanjung Agung	-	-	-	-	-	-
4	Babat	-	-	-	-	-	-
5	Cucupan	-	-	-	-	-	-
6	Kepahyang	-	-	-	-	-	-
7	Tanjung Dalam	-	-	-	-	-	-
8	Pagar Dewa	-	-	-	-	-	-
9	Muara Tetap	-	-	-	-	-	-
10	Kasuk Baru	-	-	-	-	-	-
11	Suka Raja	-	-	-	-	-	-
12	Padang Binjai	-	-	-	-	-	-
	Tetap	0	0	17	62	11	26

Sumber: Kabupaten Kaur Dalam Angka 2017 yg dirujuk dari Dinas Kesehatan Kabupaten Kaur

Tabel 4.2.8 Jumlah Pasangan Usia Subur dan Peserta KB Aktif Menurut Desa/Kelurahan di Kecamatan Tetap, 2016

	Desa/Kelurahan	Jumlah PUS	Peserta KB Aktif			
			IUD	MOW	MOP	Kondom
	(1)	(2)	(3)	(4)	(5)	(6)
1	Suka Banjar	87	0	0	0	20
2	Tanjung Bunga	54	0	0	0	12
3	Tanjung Agung	137	1	0	0	19
4	Babat	116	3	0	0	10
5	Cucupan	83	1	0	0	1
6	Kepahyang	72	0	0	0	6
7	Tanjung Dalam	82	0	0	0	12
8	Pagar Dewa	39	0	0	0	6
9	Muara Tetap	96	0	0	0	2
10	Kasuk Baru	117	0	0	0	9
11	Suka Raja	106	3	0	0	10
12	Padang Binjai	99	2	0	0	8
	Tetap	1 087	14	0	0	131

Sumber: Puskesmas Kecamatan Tetap

Lanjutan Tabel 4.2.8

Desa/Kelurahan		Peserta KB Aktif			
		Implan	Suntikan	Pil	Jumlah
(1)		(7)	(8)	(9)	(10)
1	Suka Banjar	2	27	29	57
2	Tanjung Bunga	4	17	28	72
3	Tanjung Agung	1	-	-	66
4	Babat	3	19	46	48
5	Cucupan	1	43	25	72
6	Kepahyang	5	16	29	50
7	Tanjung Dalam	3	12	35	50
8	Pagar Dewa	0	18	0	18
9	Muara Tetap	2	51	30	83
10	Kasuk Baru	4	43	39	86
11	Suka Raja	8	59	18	85
12	Padang Binjai	5	43	23	71
Tetap		38	342	328	708

Sumber: Puskesmas Kecamatan Tetap

4.3 AGAMA

Tabel 4.3.1 Persentase Jumlah Penduduk Menurut Desa/Kelurahan dan Agama yang Dianut di Kecamatan Tetap, 2016

	Desa/Kelurahan	Islam	Protestan	Katolik	Hindu	Budha	Lainnya
	(1)	(2)	(3)	(4)	(5)	(6)	(7)
1	Suka Banjar	7.88	-	-	-	-	-
2	Tanjung Bunga	8.90	-	-	-	-	-
3	Tanjung Agung	12.52	-	-	-	-	-
4	Babat	10.08	-	-	-	-	-
5	Cucupan	3.84	-	-	-	-	-
6	Kepahyang	5.18	-	-	-	-	-
7	Tanjung Dalam	7.54	-	-	-	-	-
8	Pagar Dewa	4.69	-	-	-	-	-
9	Muara Tetap	10.03	-	-	-	-	-
10	Kasuk Baru	10.58	-	-	-	-	-
11	Suka Raja	10.14	-	-	-	-	-
12	Padang Binjai	8.63	-	-	-	-	-
	Tetap	100	-	-	-	-	-

Sumber: KUA Kecamatan Tetap (diolah)

Tabel 4.3.2 Jumlah Tempat Peribadatan Menurut Desa/Kelurahan di Kecamatan Tetap, 2016

	Desa/Kelurahan	Masjid	Mushola	Gereja Protestan	Gereja Katholik	Pura	Vihara
	(1)	(2)	(3)	(4)	(5)	(6)	(7)
1	Suka Banjar	1	-	-	-	-	-
2	Tanjung Bunga	1	-	-	-	-	-
3	Tanjung Agung	1	1	-	-	-	-
4	Babat	1	-	-	-	-	-
5	Cucupan	1	-	-	-	-	-
6	Kepahyang	1	-	-	-	-	-
7	Tanjung Dalam	1	-	-	-	-	-
8	Pagar Dewa	1	-	-	-	-	-
9	Muara Tetap	1	-	-	-	-	-
10	Kasuk Baru	1	-	-	-	-	-
11	Suka Raja	1	-	-	-	-	-
12	Padang Binjai	1	-	-	-	-	-
	Tetap	12	1	-	-	-	-

Sumber: KUA Kecamatan Tetap

5. Pertanian

<http://kaurkab.bps.go.id>

5. PERTANIAN

5.1 Tanaman Pangan

Sektor pertanian berperan penting dalam perekonomian Kecamatan Tetap Kabupaten Kaur karena merupakan sektor utama yang memberikan peranan terbesar dalam pembentukan Produk Domestik Regional Bruto (PDRB). Cakupan kegiatan pertanian terdiri dari beberapa jenis kegiatan yaitu pertanian, peternakan, perkebunan, kehutanan serta perikanan.

Pada tahun 2016, luas lahan sawah yang terdapat di kecamatan Tetap berjumlah total 421 hektar yang terdiri dari jenis pengairan irigasi sejumlah 50 hektar dan non irigasi sejumlah 371 hektar.

Selain lahan sawah, Kecamatan Tetap juga memiliki lahan tegal/kebun seluas 682 hektar, ladang/huma seluas 225 hektar, dan lahan yang sementara tidak diusahakan seluas 1.372 hektar.

Untuk tanaman palawija yang dihasilkan di antaranya jagung, kedelai, kacang tanah, ubi kayu dan ubi jalar dengan persentase luas panen terbesar adalah Jagung mencapai total 19 hektar pada tahun 2016.

5.2 Hortikultura

Selain tanaman padi dan palawija, Kecamatan Tetap juga mempunyai keragaman produksi tanaman hortikultura. Pada tahun 2016, terdapat 2 komoditi besar yaitu cabai dan Kacang Panjang. Total luas panen tanaman Kacang Panjang mencapai 10 hektar dengan produksi sebesar 92 kuintal.

5.3 Perkebunan

Dukungan luas wilayah dan kondisi lahan di Kecamatan Tetap terhadap komoditas tanaman perkebunan menjadikan wilayah ini banyak yang dimanfaatkan sebagai lahan perkebunan sebagian besar berupa perkebunan rakyat, Komoditi yang dihasilkan antara lain kopi, kelapa sawit, karet, dan lain-lain

5.4 Peternakan

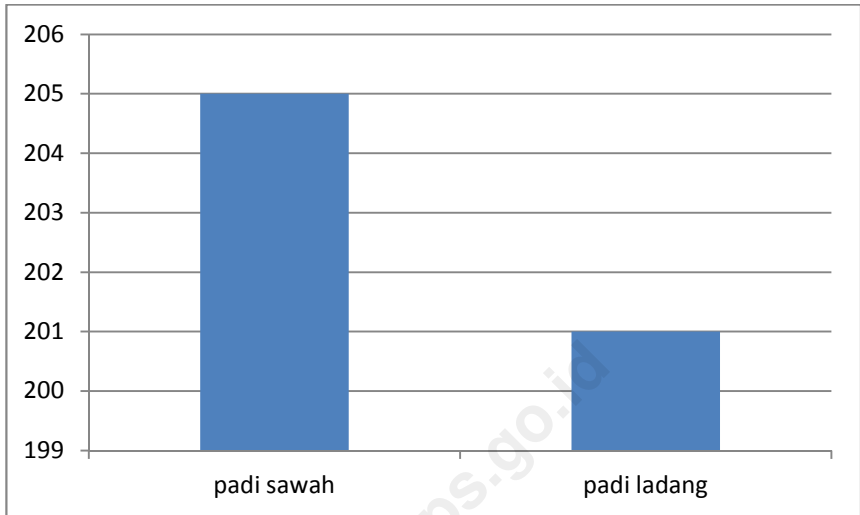
Hewan ternak dibagi dalam dua kelompok yaitu ternak besar dan ternak kecil serta unggas. Hewan yang masuk kategori ternak besar adalah sapi potong dan kerbau. Sedangkan hewan yang masuk kategori ternak kecil dan unggas adalah kambing, domba, babi, itik, ayam ras, dan ayam kampung. Secara umum, populasi ternak besar mengalami peningkatan dari tahun sebelumnya. Tahun 2016 populasi sapi potong sebanyak 802 ekor dan kerbau 405 ekor. Sedangkan populasi ternak kecil dan unggas masing-masing adalah 726 ekor dan 6.692 ekor.

5.5 Perikanan

Sektor perikanan memegang peranan tak kalah penting dalam perekonomian masyarakat Kecamatan Tetap. Pada tahun 2016 terdapat 37 rumah tangga bermatapencaharian di perikanan tangkap (laut) dan 88 rumah tangga di perikanan budidaya (kolam).

<http://kaurkab.bps.go.id>

Gambar 3 Luas Panen Padi Ladang dan Padi Sawah di Kecamatan Tetap (Hektare), 2016



5.1 TANAMAN PANGAN**Tabel 5.1.1 Luas Lahan Sawah Menurut Jenis Pengairan di Kecamatan Tetap (hektar), 2016**

Jenis Lahan Sawah	Luas
(1)	(2)
Sawah Irigasi	50
Sawah Non Irigasi	371
Tetap	421

Sumber: Laporan Statistik Tanaman Pangan, Penggunaan Lahan

Tabel 5.1.2 Luas Lahan Tegal/Kebun, Ladang/Huma dan Sementara Tidak Diusahakan di Kecamatan Tetap (hektar), 2016

Jenis Lahan	Luas
(1)	(2)
Tegal/Kebun	682
Ladang/Huma	225
Sementara Tidak Diusahakan	1.372
Tetap	2.279

Sumber: Laporan Statistik Tanaman Pangan, Penggunaan Lahan

Tabel 5.1.3 Luas Panen Padi Sawah dan Padi Ladang di Kecamatan Tetap, 2015

Jenis Padi	Luas Panen
(1)	(2)
Padi Sawah	205
Padi Ladang	201
Tetap	406

Sumber: Laporan Statistik Tanaman Pangan, Penggunaan Lahan

<http://kaurkab.bps.go.id>

Tabel 5.1.4 Luas Panen Tanaman Palawija di Kecamatan Tetap (Hektar), 2016

Jenis Palawija	Luas Panen
(1)	(2)
Jagung	19
Kedelai	1
Kacang Tanah	8
Kacang Hijau	-
Ubi Kayu	5
Ubi Jalar	2
Tetap	35

Sumber: Laporan Statistik Tanaman Pangan, Penggunaan Lahan

5.2 HORTIKULTURA**Tabel 5.2.1 Luas Panen dan Produksi Tanaman Sayuran Menurut Jenis Sayuran di Kecamatan Tetap, 2016**

Jenis Sayuran	Luas Panen (Hektar)	Produksi (Kuintal)
(1)	(2)	(3)
Kacang Panjang	10	92
Cabai	9	92
Terung	6	113
Kubis	-	-
Petai	-	-
Tomat	5	84
Tetap	30	481

Sumber: Dinas Pertanian melalui Survei Pertanian Hortikultura

5.3 PERKEBUNAN

Tabel 5.3.1 Luas Tanaman Perkebunan Menurut Jenis Tanaman di Kecamatan Tetap, 2015

Jenis Tanaman	Luas Tanaman (Hektar)	Produksi (Ton)
(1)	(2)	(3)
Karet	525	456,90
Kelapa	191	181,20
Kelapa Sawit	351	718,10
Kopi	69	22,95
Lada	23	49,15
Kakao	32	24,50
Cengkeh	134	3,20
Jarak	250	0,54
Kemiri	1	-
Kapuk	2	1,35
Pinang	4	8,80
Kayu Manis	3	-
Aren	4	1,00
Tetap	1.589	1.467,69

Sumber: Dinas Pertanian Kabupaten Kaur

5.4 PETERNAKAN

Tabel 5.4.1 Populasi Ternak Menurut Jenis Ternak di Kecamatan Tetap, 2016

Jenis Ternak	Jumlah
(1)	(2)
Sapi Perah	-
Sapi Potong	723
Kerbau	372
Kuda	-
Kambing	648
Domba	-
Babi	-
Tetap	1 743

Sumber: Dinas Pertanian Kabupaten Kaur

Tabel 5.4.2 Populasi Unggas Menurut Jenis Unggas di Kecamatan Tetap, 2016

Jenis Unggas	Jumlah
(1)	(2)
Ayam	3 832
Itik/Itik Manila	4 370
Tetap	8 202

Sumber: Dinas Pertanian Kabupaten Kaur

<http://kaurkab.bps.go.id>

5.5 PERIKANAN**Tabel 5.5.1 Jumlah Rumah Tangga Perikanan Tangkap Menurut Sub Sektor di Kecamatan Tetap, 2016**

Jenis	Rumah Tangga	Produksi (Ton)
(1)	(2)	(3)
Perikanan Laut	42	27,02
Perairan Umum	29	-
Tetap	71	27,02

Sumber: Dinas Kelautan dan Perikanan Kab. Kaur

Tabel 5.5.2 Jumlah Rumah Tangga Perikanan Budidaya Menurut Jenis Budidaya di Kecamatan Tetap, 2016

Jenis	Rumah Tangga	Produksi (Ton)
(1)	(2)	(3)
Budidaya Laut	-	-
Tambak	-	-
Kolam	88	98,91
Keramba	-	-
Jaring Apung	-	-
Sawah	-	-
Tetap	88	98,91

Sumber: Dinas Kelautan dan Perikanan Kab. Kaur

Tabel 5.5.3 Jumlah Perahu/Kapal Menurut Jenis Kapal di Kecamatan Tetap, 2016

Jenis Unggas	Jumlah
(1)	(2)
Perahu Tanpa Motor	34
Perahu Motor Tempel	82
Kapal Motor	-
Tetap	116

Sumber: Dinas Kelautan dan Perikanan Kab. Kaur

<http://kaurkab.bps.go.id>

6 ENERGI

<http://kaurkab.bps.go.id>

<http://kaurkab.bps.go.id>

6. ENERGI

Permintaan listrik di Indonesia sebagai negara berkembang, tumbuh cepat. Pemakaian listrik meningkat per tahun karena cukup besarnya peningkatan pemakaian listrik di sektor rumah tangga. Peningkatan ini diperkirakan akan terus berlanjut di masa depan.

Jumlah pelanggan listrik PLN selama kurun waktu 5 tahun terakhir di Kecamatan Tetap terus mengalami peningkatan. Di tahun ini mengalami Peningkatan 63 pelanggan.

<http://kaurkab.bps.go.id>

Tabel 6.1 Jumlah Pelanggan Listrik di Kecamatan Tetap, 2012–2016

Tahun	Jumlah
(1)	(2)
2012	845
2013	1.245
2014	1.355
2015	1.418
2016	-

Sumber PT PLN Kabupaten Kaur

7 PERDAGANGAN

<http://kaurkab.bps.go.id>

7. PERDAGANGAN

Sektor perdagangan memegang peranan penting dalam mendukung perekonomian penduduk. Kemajuan pembangunan sektor perdagangan diharapkan dapat memberikan kontribusi yang berarti bagi kemajuan pembangunan pertumbuhan ekonomi.

Salah satu tempat terjadinya kegiatan ekonomi perdagangan yang disediakan pemerintah adalah pasar. Pada tahun 2016, di Kecamatan Tetap terdapat 2 pasar yang terletak di Desa Padang Binjai, dan Tanjung Agung. Kedua pasar tersebut merupakan pasar mingguan.

<http://kaurkab.bps.go.id>

Tabel 7.1 Jumlah Pasar Menurut Desa/Kelurahan di Kecamatan Tetap, 2015-2016

	Desa/Kelurahan	2015	2016
	(1)	(2)	(3)
1	Suka Banjar	-	-
2	Tanjung Bunga	-	-
3	Tanjung Agung	1	1
4	Babat	-	-
5	Cucupan	-	-
6	Kepahyang	-	-
7	Tanjung Dalam	-	-
8	Pagar Dewa	-	-
9	Muara Tetap	-	-
10	Kasuk Baru	-	-
11	Suka Raja	-	-
12	Padang Binjai	1	1
	Tetap	2	2

Sumber: Kantor Camat Tetap

8 HOTEL DAN PARIWISATA

<http://kaurkab.bps.go.id>

8. HOTEL DAN PARIWISATA

Tabel 8.1 Jumlah Restoran/Rumah Makan Menurut Desa/Kelurahan di Kecamatan Tetap, 2015-2016

Desa/Kelurahan		2015	2016
(1)		(2)	(3)
1	Suka Banjar	-	-
2	Tanjung Bunga	-	-
3	Tanjung Agung	-	-
4	Babat	-	-
5	Cucupan	-	-
6	Kepahyang	-	-
7	Tanjung Dalam	-	-
8	Pagar Dewa	-	-
9	Muara Tetap	1	1
10	Kasuk Baru	1	1
11	Suka Raja	-	-
12	Padang Binjai	-	-
Tetap		2	2

Sumber: Kantor Camat Tetap

<http://kaurkab.bps.go.id>

DATA

MENCERDASKAN BANGSA

<http://kaurkab.bps.go.id>



**BADAN PUSAT STATISTIK
KABUPATEN KAUR**

Jl. Peltu M. Ilyas T. Panji Alam Padang Kempas Bintuhan
Telp. (0739) 6180009-10, Fax. (0736) 6180002

Homepage: //kaurkab.bps.go.id Email: bps1704@bps.go.id