

# KECAMATAN SELAKAU DALAM ANGKA 2021



**KECAMATAN  
SELAKAU  
DALAM ANGKA  
2021**



## **KECAMATAN SELAKAU DALAM ANGKA 2021**

**ISSN/ISBN** : -  
**No. Publikasi** : 61010.2123  
**Katalog** : 1102001.6101010

**Ukuran Buku** : 14,8 cm x 21 cm  
**Jumlah Halaman** : xii + 63 halaman

**Naskah:**

Badan Pusat Statistik Kabupaten Sambas

**Penyunting:**

Badan Pusat Statistik Kabupaten Sambas

**Gambar Kover:**

Badan Pusat Statistik Kabupaten Sambas

**Diterbitkan oleh:**

©Badan Pusat Statistik Kabupaten Sambas

**Dicetak Oleh:**

Badan Pusat Statistik Kabupaten Sambas

**Dilarang mengumumkan, mendistribusikan, mengomunikasikan, dan/atau menggandakan sebagian atau seluruh isi buku untuk tujuan komersial tanpa izin tertulis dari Badan Pusat Statistik**

**KATA PENGANTAR**

Kecamatan Selakau Dalam Angka 2021 adalah publikasi yang kesekian kalinya yang pernah diterbitkan.


Penerbitan publikasi ini semata-mata untuk memberikan suatu gambaran tentang keadaan geografi, penduduk serta keadaan sosial dan ekonomi di daerah ini.

Data yang disajikan dalam publikasi ini tidak jauh berbeda dengan penerbitan sebelumnya, dan secara umum memuat data primer hasil survei BPS serta data sekunder yang dihimpun dari dinas/instansi baik di tingkat kecamatan maupun kabupaten.

Untuk penerbitan selanjutnya kami tetap mengharapkan adanya saran dari berbagai pihak. Selanjutnya kami mengucapkan terima kasih kepada Camat dan jajarannya di wilayah Kecamatan Selakau yang telah membantu terbitnya publikasi ini.

Semoga publikasi ini bermanfaat bagi kita semua.

Sambas, September 2021  
Kepala Badan Pusat Statistik  
Kabupaten Sambas



**Mochamad Su'udi SST, M.E.**



---

## DAFTAR ISI

Kata Pengantar .....	iii
Daftar Isi .....	v
Daftar Tabel .....	vii
Daftar Grafik .....	xi
BAB 1 Geografi .....	1
BAB 2 Pemerintahan .....	9
BAB 3 Penduduk dan Angkatan Kerja .....	21
BAB 4 Sosial .....	31
BAB 5 Pertanian .....	49
BAB 6 Energi .....	59



## Daftar Tabel

**Bab 1. Geografi**

1.1.	Letak Geografi Kecamatan Selakau Menurut Garis Lintang dan Bujur	5
1.2.	Batas Administrasi Kecamatan Selakau Menurut Arah Mata Angin	5
1.3.	Luas Wilayah Kecamatan Selakau Menurut Desa	6
1.4.	Jarak Antara Kantor Kecamatan Selakau Dengan Kantor Desa Melalui Darat	7

**Bab 2. Pemerintahan**

2.1	Nama-Nama Camat Yang Pernah/Masih Menjabat di Kecamatan Selakau Tahun 1956 – 2020	13
2.2	Banyaknya Pegawai Di Kecamatan Menurut Jenis Kelamin dan Golongan 2020	14
2.3.	Nama-Nama Kepala Desa Yang Masih Menjabat di Kecamatan Selakau 2020	15
2.4.	Banyaknya Dusun di Kecamatan Selakau 2020	16
2.5.	Status Desa Menurut Indeks Desa Membangun di Kecamatan Selakau 2020	18
2.6.	Banyaknya Rukun Warga, Rukun Tetangga di Kecamatan Selakau 2020	19

**Bab 3 Kependudukan dan Angkatan Kerja**

3.1.	Penduduk Kecamatan Selakau Menurut Jenis Kelamin 2020	25
3.2.	Penduduk Kecamatan Selakau Menurut Jenis Kelamin dan Sex Ratio 2020	26
3.3.	Kepadatan Penduduk Kecamatan Selakau Menurut Jumlah Dusun 2020	27
3.4.	Kepadatan Penduduk Kecamatan Selakau (Penduduk/Km <sup>2</sup> ) 2020	28
3.5.	Penduduk Kecamatan Selakau Menurut Golongan Umur Dan Jenis Kelamin 2020	29

**Bab 4. Sosial**

4.1.1.	Banyaknya Sekolah Menurut Tingkat Pendidikan di Kecamatan Selakau 2020	35
--------	--	----



4.1.2.	Banyaknya Sekolah Dasar (SD) atau Madrasah Ibtidaiyah (MI), Guru Dan Murid di Kecamatan Selakau 2020	36
4.1.3.	Banyaknya Sekolah Menengah Pertama (SMP), Guru dan Murid di Kecamatan Selakau 2020	37
4.1.4.	Banyaknya Sekolah Menengah Atas (SMA), Guru Dan Murid di Kecamatan Selakau 2020	38
4.2.1.	Banyaknya Fasilitas Kesehatan di Kecamatan Selakau 2020	39
4.2.2.	Banyaknya Puskesmas Menurut Jenisnya di Kecamatan Selakau 2020	40
4.2.3.	Banyaknya Tenaga Kesehatan di Kecamatan Selakau 2020	41
4.2.4.	Banyaknya Tenaga Dokter Menurut Jenisnya di Kecamatan Selakau 2020	42
4.2.5.	Jumlah Sasaran Ibu Hamil Melakukan K1 dan K4 di Kecamatan Selakau 2020	43
4.2.6.	Realisasi Pencapaian Akseptor KB Baru dan KB Aktif Menurut Alat Yang Digunakan di Kecamatan Selakau 2020	44
4.2.7.	Banyaknya Sarana Pelayanan KB Nasional di Kecamatan Selakau 2020	45
4.3.1.	Banyaknya Rumah Ibadah Menurut Jenis Agama di Kecamatan Selakau 2020	46
4.3.2.	Banyaknya Nikah, Talak, Cerai dan Rujuk di Kecamatan Selakau 2016-2020	47

**Bab 5. Pertanian**

5.1.	Penggunaan Lahan Pertanian Sawah Di Kecamatan Selakau 2020	53
5.2.	Penggunaan Lahan Pertanian Bukan Sawah di Kecamatan Selakau 2020	54
5.3.	Penggunaan Lahan Pertanian Sawah, Pertanian Bukan Sawah dan Bukan Pertanian di Kecamatan Selakau (Ha) 2020	55
5.4.	Luas Area Tanaman dan Produksi Perkebunan Menurut Jenisnya di Kecamatan Selakau 2020	56
5.5.	Populasi Dan Pematangan Ternak Menurut Jenis Ternak di Kecamatan Selakau 2020	57
5.6.	Produksi dan Nilai Produksi Perikanan laut, Perairan Umum dan Budidaya 2020	58

**Bab 6. Energi**

- 6.1. Banyaknya Rumah Tangga (KK) Pengguna Listrik di Kecamatan Selakau Tahun 2020 63

<https://sambaskab.bps.go.id>



## Daftar Grafik

	<b>Hal</b>	
Grafik 1	Luas Wilayah Kecamatan Selakau Menurut Kecamatan 2020	4
Grafik 2	Banyaknya Dusun, RT dan RW di Kecamatan Selakau, 2020	12
Grafik 3	Penduduk Kecamatan Selakau Menurut Jenis Kelamin, 2020	24
Grafik 4	Banyaknya Sekolah Menurut Tingkat Pendidikan Di Kecamatan Selakau Tahun 2020	34
Grafik 5	Persentase Penggunaan Lahan Pertanian Sawah, Pertanian Bukan Sawah, dan Bukan Pertanian di Kecamatan Selakau Tahun 2020	52
Grafik 6	Banyaknya Rumah Tangga (KK) Pengguna Listrik Di Kecamatan Selakau Tahun 2020	62





# 1. GEOGRAFI



Luas Wilayah **Kecamatan Selakau** **129,54 Km<sup>2</sup>** dengan **Desa Sungai Daun** sebagai Desa Terluas dan **Desa Gayung Bersambut** merupakan Desa Terkecil.

Sumber : Kantor Camat Selakau





## Letak Wilayah

Kecamatan Selakau terletak di sebelah tenggara ibukota Kabupaten Sambas atau diantara  $0^{\circ} 57' 35''$  Lintang Utara serta  $1^{\circ} 06' 30''$  Lintang Utara dan  $108^{\circ} 56' 35''$  Bujur Timur serta  $109^{\circ} 14' 50''$  Bujur Timur.

Kecamatan Selakau merupakan daerah pertanian, yaitu penghasil padi yang cukup dominan di wilayah Kabupaten Sambas.

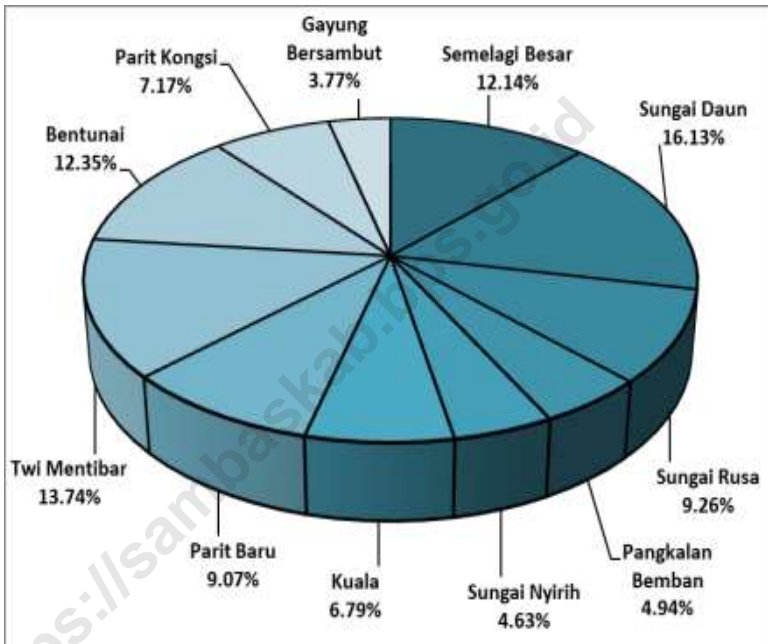
Secara administratif, batas wilayah Kecamatan Selakau adalah:

- Utara : Kec. Pemangkat
- Selatan : Kec. Singkawang Utara
- Barat : Laut Natuna
- Timur : Kec. Selakau Timur

Luas Kecamatan Selakau adalah 129,54 km<sup>2</sup> atau sekitar 2,02 persen dari luas wilayah Kabupaten Sambas.



GRAFIK 1.  
LUAS WILAYAH KECAMATAN SELAKAU MENURUT KECAMATAN  
2020



**TABEL 1.1**  
**LETAK GEOGRAFI KECAMATAN SELAKAU**  
**MENURUT GARIS LINTANG DAN BUJUR**

Letak geografi [1]	Keterangan [2]
Lintang	$0^{\circ} 57' 35'' - 1^{\circ} 06' 30''$
Bujur	$108^{\circ} 56' 35'' - 109^{\circ} 14' 50''$

Sumber : BPN Kabupaten Sambas

**TABEL 1.2**  
**BATAS ADMINISTRASI KECAMATAN SELAKAU**  
**MENURUT ARAH MATA ANGIN**

Letak Administratif [1]	Berbatasan dengan [2]
Sebelah Utara	Kecamatan Pemangkat
Sebelah selatan	Kecamatan Singkawang Utara
Sebelah Timur	Kecamatan Selakau Timur
Sebelah Barat	Laut Natuna

Sumber : Kantor Camat Selakau

**TABEL 1.3**  
**LUAS WILAYAH KECAMATAN SELAKAU MENURUT DESA**

No.	Desa / Kelurahan	Luas (Km <sup>2</sup> )	Persentase terhadap Luas Kecamatan (%)
[1]	[2]	[3]	[4]
1.	Semelagi Besar	15,72	12,14
2.	Sungai Daun	20,90	16,13
3.	Sungai Rusa	12,00	9,26
4.	Pangkalan Bemban	6,40	4,94
5.	Sungai Nyirih	6,00	4,63
6.	Kuala	8,80	6,79
7.	Parit Baru	11,75	9,07
8.	Twi Mentibar	17,80	13,74
9.	Bentunai	16,00	12,35
10.	Parit Kongsi	9,29	7,17
11.	Gayung Bersambut	4,88	3,77
Kecamatan Selakau		129,54	100,00

Sumber : Kantor Camat Selakau

TABEL 1.4.  
JARAK ANTARA KANTOR KECAMATAN SELAKAU DENGAN  
KANTOR DESA MELALUI DARAT  
( KM )

No.	Antar Kota	Jarak (Km)
[1]	[2]	[3]
1.	Semelagi Besar	5,0
2.	Sungai Daun	4,0
3.	Sungai Rusa	0,8
4.	Pangkalan Bemban	4,0
5.	Sungai Nyirih	0,2
6.	Kuala	1,5
7.	Parit Baru	1,2
8.	Twi Mentibar	4,5
9.	Bentunai	6,0
10.	Parit Kongsu	5,5
11.	Gayung Bersambut	9,5

Sumber : Kantor Desa



## 2. PEMERINTAHAN



Pada Tahun 2020, terdapat **29** Dusun, **44** RW,  
dan **116** RT di **Kecamatan Selakau**

Sumber : Kantor camat selakau





## **Pemerintahan**

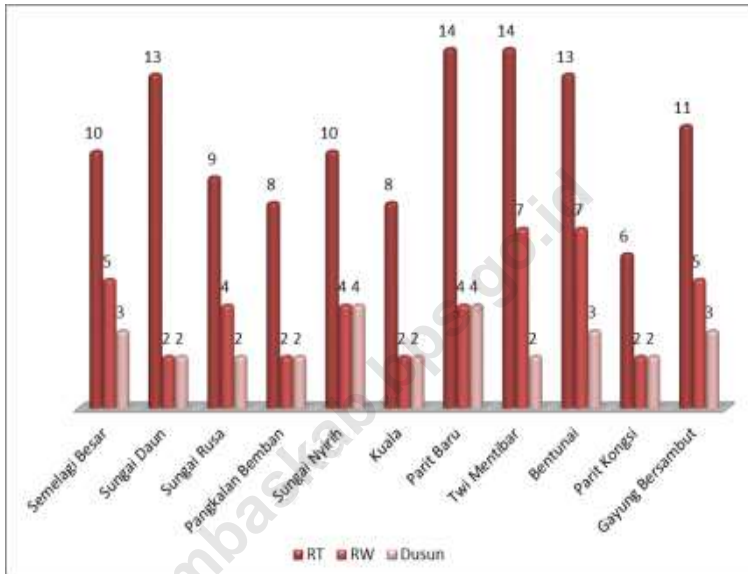
Kecamatan Selakau merupakan salah satu kecamatan yang berada di perbatasan kabupaten, yaitu berbatasan langsung dengan Kota Singkawang. Sehingga, Kecamatan Selakau memiliki peranan yang cukup strategis bagi Pembangunan Kabupaten Sambas.

Sejak mulai terbentuknya Kecamatan Selakau, hingga kini terhitung sudah 20 orang yang pernah menjabat menjadi Camat Selakau.

Pada tahun 2020 Struktur Perangkat Kecamatan Selakau sudah cukup lengkap dengan membawahi 11 Desa, 29 Dusun, 44 RW dan 116 RT. Pada tahun 2015 terdapat 2 desa baru hasil pemekaran. Desa hasil pemekaran tersebut antara lain Desa Parit Kongsi (pemekaran dari Desa Pangkalan Bemban) dan Desa Gayung Bersambut (pemekaran dari Desa Semelagi Besar).



GRAFIK 2. BANYAKNYA DUSUN, RT, RW  
DI KECAMATAN SELAKAU  
TAHUN 2020



**TABEL 2.1**  
**NAMA-NAMA CAMAT YANG PERNAH / MASIH MENJABAT**  
**DI KECAMATAN SELAKAU**  
**TAHUN 1956 - 2020**

No.	Nama-nama Camat	Periode
[1]	[2]	[3]
1.	Uray Muhammad Adi	1956 - 1959
2.	Uray Zulkarnaen	1959 - 1962
3.	Sofian Hanafi D	1962 - 1966
4.	Syur'ie Nawawi, BA	1966 - 1972
5.	Uray Sukri, BA	1972 - 1974
6.	Abidin Noor ,BA	1974 - 1978
7.	Syabirin Yan Ardi, BA	1978 - 1984
8.	Zainal Asyikin,BA	1984 - 1989
9.	Rahmad Basuni,BA	1989 - 1992
10.	Drs. Machdi Muchsin	1992 - 1998
11.	Drs Uray Tajudin	1998 - 1999
12.	Rahadi, S.Sos	1999 - 2005
13.	Sayuti S.Sos	2005 - 2008
14.	Uray Djoni Darwin S,Sos	2008 - 2009
15.	Chifni Burhanunudin	2009 - 2010
16.	Tajudin BA	2010 - 2012
17.	Drs.Suhaimi	2012 - 2014
18.	Tajudin BA	2014 - 2017
19.	Drs. Burhani B. Soni, MM.	2017 - 2019
20.	H. Abrar, S.IP.	2019 - Sekarang

Sumber : Kantor Camat Selakau

**TABEL : 2.2.**  
**BANYAKNYA PEGAWAI DI KECAMATAN MENURUT JENIS KELAMIN DAN**  
**GOLONGAN**  
**2020**

No.	Instansi/Lembaga <i>Institution</i>	Golongan								Jumlah	
		I		II		III		IV		L	P
		L	P	L	P	L	P	L	P		
[1]	[2]	[3]	[4]	[5]	[6]	[7]	[8]	[9]	[10]	[11]	[12]
1.	Kantor Camat	-	-	4	-	4	3	1	-	9	3
2.	KUA**)	-	-	-	-	2	2	1	-	3	2
3.	Badan Penyuluh Pertanian (BPP)	-	-	-	1	5	4	-	-	5	5
4.	Puskesmas	-	-	-	8	9	24	-	-	9	32
5.	UPT Pendidikan**)	-	-	4	-	1	-	2	1	7	1
6.	Guru-guru	-	-	1	1	29	70	51	44	81	115
7.	Koramil	-	-	-	-	-	-	-	-	-	-
8.	Polsek	-	-	16	-	3	-	-	-	19	-
<b>Total</b>		-	-	<b>25</b>	<b>10</b>	<b>53</b>	<b>103</b>	<b>55</b>	<b>45</b>	<b>133</b>	<b>158</b>

Sumber : Kantor Camat Selakau, BPP, KUA, Puskesmas Selakau, Badan Kepegawaian dan Pengembangan SDM Aparatur Daerah Kab. Sambas.

Catatan :\*\*) Data gabungan untuk Kecamatan Selakau Timur dan Selakau, karena kantornya menjadi satu.

**TABEL : 2.3.**  
**NAMA-NAMA KEPALA DESA YANG MASIH MENJABAT**  
**DI KECAMATAN SELAKAU**  
**2020**

No.	Desa/Kelurahan	Nama Kepala Desa
[1]	[2]	[3]
1.	Semelagi Besar	Syarkawi
2.	Sungai Daun	Budi Yanto
3.	Sungai Rusa	Suriyadi
4.	Pangkalan Bemban	Ali Imran
5.	Sungai Nyirih	Dedi Mariyadi
6.	Kuala	Himawan
7.	Parit Baru	Suhardi
8.	Twi Mentibar	Aris Sugiatno
9.	Bentunai	Piranto
10.	Parit Kongsi	Hamdani, S.Pd.I
11.	Gayung Bersambut	Jaini

Sumber : Kantor Camat Selakau

**TABEL: 2.4.**  
**BANYAKNYA DUSUN DI KECAMATAN SELAKAU**  
**2020**

No.	Desa/Kelurahan	Dusun	Nama Dusun	RT
[1]	[2]	[3]	[4]	[5]
1.	Semelagi Besar	3	1. Harapan	001,002,003,004
			2. Matang Pasir	005,006,007
			3. Kolam	008,009,010
2.	Sungai Daun	2	1. Hilir	001,002,003,004,005
			2. Pangkalan Asam	006,007,008,009,010,011,012,013
3.	Sungai Rusa	2	1. Polaria	005,006,007,008,009
			2. Sungai Dalong	001,002,003,004
4.	Pangkalan Bemban	2	1. Parit Kolor	001,002,010,011
			2. Kanal	003,008,009,012
5.	Sungai Nyirih	4	1. Dungun Angus	001,010
			2. Sekunang	002,003
			3. Permai	004,005
			4. Semayang	006,007,008,009
6.	Kuala	2	1. Danau	001,002,003,004
			2. Nahoda	005,006,007,008
7.	Parit Baru	4	1. Pasar Lama	001,007,011
			2. Gaya Baru	004,009,010,012,014
			3. Siatung	005,008
			4. Damai	002,003,006,013
8.	Twi Mentibar	2	1. Pangkalan Tuik	001,002,003,004,005,006,010
			2. Selindung	007,008,009,011,012,013,014
9.	Bentunai	3	1. Baron	001,002,003,004
			2. Kokban	005,006,007,008,013
			3. Tumpuan Hati	009,010,011,012
10.	Parit Kongsi	2	1. Parit Kongsi	001,002,003
			2. Perigi Tamang	004,005,006

Lanjutan Tabel 2.4

11. Gayung Bersambut	3	1. Dusun Sejahtera	001,002,003
		2. Dusun Mekar	004,005,006,007
		3. Dusun Jirak	008,009,010,011
Kecamatan	29		

Sumber : Kantor Desa.

**TABEL : 2.5.**  
**STATUS DESA MENURUT INDEKS DESA MEMBANGUN (IDM)**  
**DI KECAMATAN SELAKAU**  
**2020**

No.	Desa/Kelurahan	Kriteria Desa				
		Mandiri	Maju	Berkembang	Tertinggal	Sangat Tertinggal
[1]	[2]	[3]	[4]	[5]		
1.	Semelagi Besar	-	V	-	-	-
2.	Sungai Daun	-	V	-	-	-
3.	Sungai Rusa	-	V	-	-	-
4.	Pangkalan Bemban	-	V	-	-	-
5.	Sungai Nyirih	V	-	-	-	-
6.	Kuala	V	-	-	-	-
7.	Parit Baru	V	-	-	-	-
8.	Twi Mentibar	V	-	-	-	-
9.	Bentunai	V	-	-	-	-
10.	Parit Kongsi	-	V	-	-	-
11.	Gayung Bersambut	V	-	-	-	-
Jumlah		6	5	-	-	-

Sumber : Kantor Camat Selakau

**TABEL : 2.6.**  
**BANYAKNYA RUKUN WARGA DAN RUKUN TETANGGA**  
**DI KECAMATAAN SELAKAU**  
**2020**

No.	Desa/Kelurahan	Rukun Warga	Rukun Tetangga	Kepala Keluarga
[1]	[2]	[3]	[4]	[5]
1.	Semelagi Besar	5	10	933
2.	Sungai Daun	2	13	1 118
3.	Sungai Rusa	4	9	701
4.	Pangkalan Bemban	2	8	439
5.	Sungai Nyirih	4	10	1 525
6.	Kuala	2	8	693
7.	Parit Baru	4	14	2 094
8.	Twi Mentibar	7	14	777
9.	Bentunai	7	13	1 305
10.	Parit Kongsi	2	6	282
11.	Gayung Bersambut	5	11	487
	2020	44	116	10 354
	2019	44	116	10 241
	2018	44	116	10 042
	2017	44	116	9 774

Sumber : Kantor Camat Selakau





## Jumlah Penduduk Kecamatan Selakau

## Kepadatan Penduduk Kecamatan Selakau

Sumber : Badan Pusat Statistik Kabupaten  
Sambas

37. 811

Jiwa

292

Jiwa/Km<sup>2</sup>



# PENDUDUK DAN ANGKATAN KERJA





### **3.1. Kependudukan**

Berdasarkan angka hasil sensus penduduk 2020, penduduk Kecamatan Selakau pada tahun 2020 berjumlah sekitar 37.811 jiwa dengan kepadatan penduduk sekitar 291 sampai 292 jiwa per kilometer persegi atau 1.303 sampai 1.304 jiwa per dusun. Jumlah penduduk paling banyak terdapat di Desa Parit Baru yaitu sekitar 17,95 persen dari total jumlah penduduk Kecamatan Selakau. Sedangkan, Desa Parit Kongsi memiliki jumlah penduduk paling sedikit, yaitu sekitar 2,52 persen dari total jumlah penduduk Kecamatan Selakau.

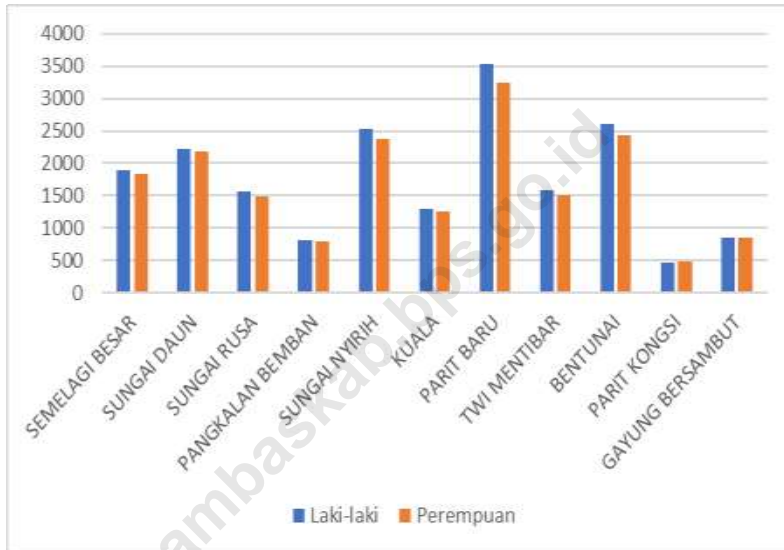
Penyebaran penduduk di Kecamatan Selakau tidak merata antar desa yang satu dengan desa lainnya. Desa Sungai Nyirih merupakan desa

dengan tingkat kepadatan Penduduk tertinggi yaitu 817 jiwa/km<sup>2</sup>.

### **3.2. Angkatan Kerja**

Pada tahun 2020, jumlah penduduk usia kerja atau produktif (15 s.d. 64 tahun) di Kecamatan Selakau lebih tinggi dibanding penduduk usia non produktif. Persentase penduduk usia produktif sebesar 66,24 persen dari jumlah penduduk Kecamatan Selakau. Angka ini menunjukkan bahwa cukup banyak penduduk Kecamatan Selakau berada pada usia produktif yang siap untuk bekerja.

GRAFIK 3. PENDUDUK KECAMATAN SELAKAU  
MENURUT JENIS KELAMIN TAHUN 2020



**TABEL : 3.1.**  
**PENDUDUK KECAMATAN SELAKAU MENURUT JENIS KELAMIN**  
**2020**

No.	Desa/Kelurahan	Laki-laki	Perempuan	Jumlah
[1]	[2]	[3]	[4]	[5]
1.	Semelagi Besar	1 900	1 840	3 740
2.	Sungai Daun	2 230	2 187	4 417
3.	Sungai Rusa	1 562	1 489	3 051
4.	Pangkalan Bemban	808	792	1 600
5.	Sungai Nyirih	2 535	2 367	4 902
6.	Kuala	1 287	1 255	2 542
7.	Parit Baru	3 535	3 254	6 789
8.	Twi Mentibar	1 583	1 508	3 091
9.	Bentunai	2 611	2 436	5 047
10.	Parit Kongsí	470	481	951
11.	Gayung Bersambut	840	841	1 681
	2020	19 361	18 450	37 811
	2019	16 222	16 207	32 429
	2018	16 149	16 093	32 242
	2017	16 088	15 976	32 064
	2016	16 070	15 877	31 947

Sumber : Badan Pusat Statistik Kabupaten Sambas

**TABEL : 3.2.**  
**PENDUDUK KECAMATAN SELAKAU MENURUT JENIS KELAMIN**  
**DAN SEX RATIO**  
**2020**

No.	Desa/kelurahan	Laki-laki	Perempuan	Sex Ratio
[1]	[2]	[3]	[4]	[5]
1.	Semelagi Besar	1 900	1 840	103,3
2.	Sungai Daun	2 230	2 187	102
3.	Sungai Rusa	1 562	1 489	104,9
4.	Pangkalan Bemban	808	792	102
5.	Sungai Nyirih	2 535	2 367	107,1
6.	Kuala	1 287	1 255	102,5
7.	Parit Baru	3 535	3 254	108,6
8.	Twi Mentibar	1 583	1 508	105
9.	Bentunai	2 611	2 436	107,2
10.	Parit Kongsi	470	481	97,7
11.	Gayung Bersambut	840	841	99,9
	2020	19 361	18 450	104,9
	2019	16 222	16 207	100,1
	2018	16 149	16 093	100,4
	2017	16 088	15 976	100,7
	2016	16 070	15 877	101,2

Sumber : Badan Pusat Statistik Kabupaten Sambas

**TABEL : 3.3.**  
**KEPADATAN PENDUDUK KECAMATAN SELAKAU**  
**MENURUT JUMLAH DUSUN**  
**2020**

No.	Desa/kelurahan	Luas Wilayah (Km <sup>2</sup> )	Jumlah Dusun	Penduduk	Kepadatan Penduduk Per Dusun
[1]	[2]	[3]	[4]	[5]	[6]
1.	Semelagi Besar	15,72	3	3 740	1 247
2.	Sungai Daun	20,90	2	4 417	2 209
3.	Sungai Rusa	12,00	2	3 051	1 526
4.	Pangkalan Bemban	6,40	2	1 600	800
5.	Sungai Nyirih	6,00	4	4 902	1 226
6.	Kuala	8,80	2	2 542	1 271
7.	Parit Baru	11,75	4	6 789	1 697
8.	Twi Mentibar	17,80	2	3 091	1 546
9.	Bentunai	16,00	3	5 047	1 682
10.	Parit Kongsi	9,29	2	951	476
11.	Gayung Bersambut	4,88	3	1 681	560
	2020	129,54	29	37 811	1 304
	2019	129,54	29	32 429	1 118
	2018	129,54	29	32 242	1 112
	2017	129,54	29	32 064	1 106
	2016	129,54	29	31 947	1 183

Sumber : Badan Pusat Statistik Kabupaten Sambas



**TABEL : 3.4.**  
**KEPADATAN PENDUDUK KECAMATAN SELAKAU (PENDUDUK/KM<sup>2</sup>)**  
**2020**

No.	Desa/Kelurahan	Luas Wilayah (Km <sup>2</sup> )	Penduduk	Kepadatan Penduduk Per Km <sup>2</sup>
[1]	[2]	[3]	[4]	[5]
1.	Semelagi Besar	15,72	3 740	238
2.	Sungai Daun	20,90	4 417	211
3.	Sungai Rusa	12,00	3 051	254
4.	Pangkalan Bemban	6,40	1 600	250
5.	Sungai Nyirih	6,00	4 902	817
6.	Kuala	8,80	2 542	289
7.	Parit Baru	11,75	6 789	578
8.	Twi Mentibar	17,80	3 091	174
9.	Bentunai	16,00	5 047	315
10.	Parit Kongsi	9,29	951	102
11.	Gayung Bersambut	4,88	1 681	344
	2020	129,54	37 811	292
	2019	129,54	32 429	250
	2018	129,54	32 242	249
	2017	129,54	32 064	248
	2016	129,54	31 947	247

Sumber : Badan Pusat Statistik Kabupaten Sambas

**TABEL : 3.5.**  
**PENDUDUK KECAMATAN SELAKAU MENURUT GOLONGAN UMUR**  
**DAN JENIS KELAMIN**  
**2020**

Golongan Umur			Laki-laki	Perempuan	Jumlah
[1]	[2]	[3]	[4]	[5]	[6]
0	-	14	5 356	5 231	10 587
15	-	64	12 957	12 088	25 045
65	+		1 048	1 131	2 179
2020			19 361	18 450	37 811
2019			16 222	16 207	32 429
2018			16 149	16 093	32 242
2017			16 088	15 976	32 064
2016			16 070	15 877	31 947

Sumber : Badan Pusat Statistik Kabupaten Sambas



# 4. SOSIAL

Jumlah  
Puskesmas

**1**  
Puskesmas



Jumlah  
Dokter

**3 Dokter**



Jumlah Nakes  
Paramedis

**57 Paramedis**



Jumlah Nakes  
Non Paramedis

**12 Non  
Paramedis**



#### 4.1. Pendidikan

Keberhasilan proses pendidikan sangat tergantung oleh tersedianya sarana, dan prasarana serta tenaga pengajar yang memadai. Pada tahun 2020, Kecamatan Selakau mempunyai jumlah prasarana TK sebanyak 2, SD sebanyak 21 sekolah, SMP sebanyak 8 sekolah dan SMA sebanyak 3 sekolah.

Pada tahun 2020 jumlah murid SD sederajat mencapai 4.494 orang dan jumlah guru yang ada sebanyak 197 orang. Dengan demikian, rasio murid terhadap guru di tingkat SD mencapai 22,81. Artinya, beban tiap guru mendidik murid rata-rata 22 sampai dengan 23 murid SD.

Di tingkat SMP sederajat, jumlah murid pada tahun 2020 sebanyak 1.916 orang. Sementara jumlah guru sebanyak 98 orang. Dengan demikian, rasio murid terhadap guru di tingkat SMP mencapai 19,55. Artinya, beban tiap guru mendidik murid rata-rata 19 sampai dengan 20 murid SMP.

Untuk jenjang pendidikan menengah atas (SMA), jumlah murid di Kecamatan Selakau tahun 2020 berjumlah 840 murid. Sedangkan jumlah guru pada tahun 2019 sebanyak 44 orang. Dengan demikian, rasio murid terhadap guru di tingkat SMA sederajat mencapai 19,09. Artinya, beban tiap guru mendidik murid rata-rata 19 sampai dengan 20 murid SMA sederajat.

#### 4.2. Kesehatan

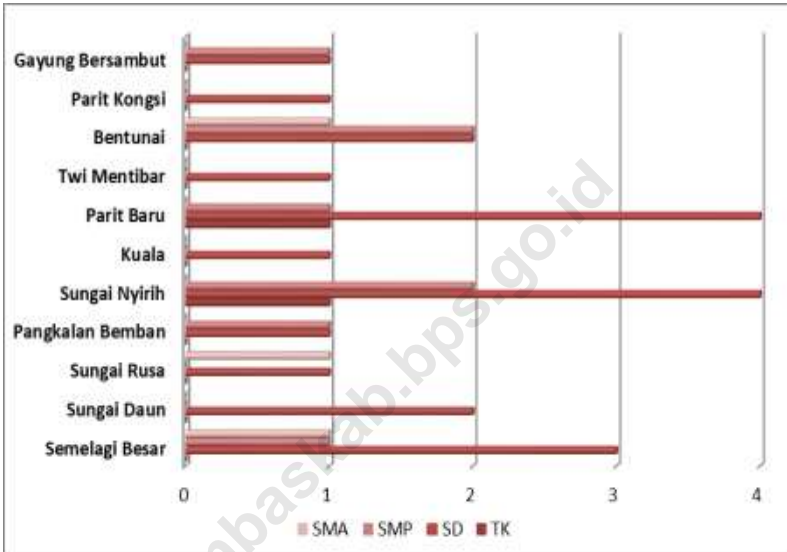
Sarana dan prasarana bidang kesehatan di Kecamatan Selakau pada tahun 2020 terdiri dari 1 buah puskesmas dengan rawat inap, 3 buah puskesmas pembantu, 11 buah polindes, dan 3 buah puskesmas keliling. Tenaga kesehatan sebanyak 57 paramedis dan 12 orang non medis.

#### 4.3. Agama

Negara Indonesia yang berdasarkan Pancasila dan UUD 1945 menjamin kehidupan umat beragama dan senantiasa mengembangkan kerukunan hidup antara pemeluk agama/ kepercayaan guna membina kehidupan masyarakat dan sekaligus mengatasi berbagai masalah sosial budaya yang mungkin dapat menghambat kemajuan bangsa.

Pada tahun 2020, jumlah prasarana peribadatan di Kecamatan Selakau terdiri dari 44 masjid, 16 surau, 1 gereja katolik, 2 gereja protestan, 4 vihara, dan 16 klenteng.

**GRAFIK 4. BANYAKNYA SEKOLAH MENURUT TINGKAT PENDIDIKAN  
DI KECAMATAN SELAKAU TAHUN 2020**



**TABEL : 4.1.1**  
**BANYAKNYA SEKOLAH MENURUT TINGKAT PENDIDIKAN**  
**DI KECAMATAN SELAKAU**  
**2020**

No.	Desa/Kelurahan	Tingkat Pendidikan										
		TK		SD/MI		SMP		SMK		SMA		
		Swasta	Negeri	Swasta	Negeri	Swasta	Negeri	Swasta	Negeri	Swasta	Negeri	
[1]	[2]	[3]	[4]	[5]	[6]	[7]	[8]	[9]	[10]			
1.	Semelagi Besar	-	-	-	3	-	1	-	-	-	-	1
2.	Sungai Daun	-	-	-	2	-	-	-	-	-	-	-
3.	Sungai Rusa	-	-	-	1	-	-	-	-	-	-	1
4.	Pangkalan Bemban	-	-	-	1	-	1	-	-	-	-	-
5.	Sungai Nyirih	1	-	2	2	1	1	-	-	-	-	-
6.	Kuala	-	-	-	1	-	-	-	-	-	-	-
7.	Parit Baru	-	1	1	4	-	1	-	-	-	-	-
8.	Twi Mentibar	-	-	-	1	-	-	-	-	-	-	-
9.	Bentunai	-	-	-	2	1	1	-	-	-	1	-
10.	Parit Kongsi	-	-	-	1	-	-	-	-	-	-	-
11.	Gayung Bersambut	-	-	-	1	-	1	-	-	-	-	-
	2020	1	1	3	19	2	6	-	-	-	1	2
	2019	1	1	3	19	2	6	-	-	-	1	2
	2018	1	1	3	19	2	6	-	-	-	-	3
	2017	1	1	3	20	2	6	-	-	-	-	3
	2016	2	-	3	20	2	5	-	-	-	-	2

Sumber : Website Dapodik, Kementerian Agama Kab. Sambas



**TABEL: 4.1.2.**  
**BANYAKNYA SEKOLAH DASAR (SD) ATAU MADRASAH IBTIDAIYAH (MI), GURU DAN**  
**MURID DI KECAMATAN SELAKAU**  
**2020**

No.	Desa/Kelurahan	Sekolah	Guru	Murid	Rasio Murid Thd Guru
[1]	[2]	[3]	[4]	[5]	[6]
1.	Semelagi Besar	3	26	530	20,38
2.	Sungai Daun	2	15	443	29,53
3.	Sungai Rusa	1	12	291	24,25
4.	Pangkalan Bemban	1	9	266	29,56
5.	Sungai Nyirih	3	31	605	19,52
6.	Kuala	1	8	171	21,38
7.	Parit Baru	5	51	1 052	20,63
8.	Twi Mentibar	1	15	323	21,53
9.	Bentunai	3	21	593	28,24
10.	Parit Kongsu	1	6	147	24,50
11.	Gayung Bersambut	1	13	232	17,85
	2020	22	207	4 653	22,48
	2019	21	214	4 633	21,65
	2018	21	210	4 582	21,82
	2017	23	218	4 748	21,78
	2016	23	219	4 801	21,92

Sumber : Website Dapodik, Kementerian Agama Kab. Sambas

**TABEL: 4.1.3.**  
**BANYAKNYA SEKOLAH MENENGAH PERTAMA (SMP), GURU DAN MURID**  
**DI KECAMATAN SELAKAU**  
**2020**

No.	Desa/Kelurahan	Sekolah	Guru	Murid	Rasio Murid Thd Guru
[1]	[2]	[3]	[4]	[5]	[6]
1.	Semelagi Besar	1	16	273	17,06
2.	Sungai Daun	-	-	-	-
3.	Sungai Rusa	-	-	-	-
4.	Pangkalan Bemban	1	6	124	20,67
5.	Sungai Nyirih	2	25	554	22,16
6.	Kuala	-	-	-	-
7.	Parit Baru	1	17	344	20,24
8.	Twi Mentibar	-	-	-	-
9.	Bentunai	2	20	386	19,30
10.	Parit Kongsil	-	-	-	-
11.	Gayung Bersambut	1	14	235	16,79
	2020	8	98	1 916	19,55
	2019	8	99	1 818	18,36
	2018	8	103	1 819	17,66
	2017	8	109	1 777	19,11
	2016	7	101	1 671	16,54

Sumber : Website Dapodik

**TABEL: 4.1.4.**  
**BANYAKNYA SEKOLAH MENENGAH ATAS (SMA), GURU DAN MURID**  
**DI KECAMATAN SELAKAU**  
**2020**

No.	Desa/Kelurahan	Sekolah	Guru	Murid	Rasio Murid Thd Guru
[1]	[2]	[3]	[4]	[5]	[6]
1.	Semelagi Besar	1	13	218	16,77
2.	Sungai Daun	-	-	-	-
3.	Sungai Rusa	1	29	589	20,31
4.	Pangkalan Bemban	-	-	-	-
5.	Sungai Nyirih	-	-	-	-
6.	Kuala	-	-	-	-
7.	Parit Baru	-	-	-	-
8.	Twi Mentibar	-	-	-	-
9.	Bentunai	1	2	33	16,5
10.	Parit Kongsi	-	-	-	-
11.	Gayung Bersambut	-	-	-	-
	2020	3	44	840	19,09
	2019	3	44	849	19,29
	2018	3	44	832	18,90
	2017	3	38	782	20,58
	2016	2	46	663	14,41

Sumber : Website Dapodik

**TABEL: 4.2.1**  
**BANYAKNYA FASILITAS KESEHATAN**  
**DI KECAMATAN SELAKAU**  
**2020**

No.	Desa/Kelurahan	Puskesmas	Polindes/ Poskesdes	Pustu	Posyandu
[1]	[2]	[3]	[4]	[5]	[6]
1.	Semelagi Besar	-	1	-	4
2.	Sungai Daun	-	1	1	3
3.	Sungai Rusa	-	1	-	2
4.	Pangkalan Bemban	-	1	-	2
5.	Sungai Nyirih	1	1	-	4
6.	Kuala	-	1	-	2
7.	Parit Baru	-	1	-	3
8.	Twi Mentibar	-	1	-	4
9.	Bentunai	-	1	1	4
10.	Parit Kongsii	-	1	-	2
11.	Gayung Bersambut	-	1	1	2
	2020	1	11	3	32
	2019	1	11	3	31
	2018	1	11	3	29
	2017	1	11	3	29
	2016	1	10	3	30

Sumber : Puskesmas Kecamatan Selakau

**TABEL 4.2.2**  
**BANYAKNYA PUSKESMAS MENURUT JENISNYA**  
**DI KECAMATAN SELAKAU**  
**2020**

No.	Desa/Kelurahan	Puskesmas		Pembantu	Puskesmas Keliling		Jumlah
		Dengan Rawat Inap	Tanpa Rawat Inap		Darat	Air	
[1]	[2]	[3]	[4]	[5]	[6]	[7]	[8]
1.	Semelagi Besar	-	-	-	-	-	-
2.	Sungai Daun	-	-	1	-	-	1
3.	Sungai Rusa	-	-	-	-	-	-
4.	Pangkalan Bemban	-	-	-	-	-	-
5.	Sungai Nyirih	1	-	-	2	-	3
6.	Kuala	-	-	-	-	-	-
7.	Parit Baru	-	-	-	-	-	-
8.	Twi Mentibar	-	-	-	-	-	-
9.	Bentunai	-	-	1	-	-	1
10.	Parit Kongsu	-	-	-	-	-	-
11.	Gayung Bersambut	-	-	1	-	-	1
	2020	1	-	3	2	-	6
	2019	1	-	3	2	-	6
	2018	1	-	3	1	-	5
	2017	1	-	3	-	-	4
	2016	1	-	3	-	-	4

Sumber : Puskesmas Kecamatan Selakau

**TABEL 4.2.3**  
**BANYAKNYA TENAGA KESEHATAN DI KECAMATAN SELAKAU**  
**2020**

No.	Desa/Kelurahan	Paramedis	Non Medis	Jumlah
[1]	[2]	[3]	[4]	[5]
1.	Semelagi Besar	1	-	1
2.	Sungai Daun	2	-	2
3.	Sungai Rusa	1	-	1
4.	Pangkalan Bemban	1	-	1
5.	Sungai Nyirih	44	12	56
6.	Kuala	1	-	1
7.	Parit Baru	1	-	1
8.	Twi Mentibar	1	-	1
9.	Bentunai	2	-	2
10.	Parit Kongsi	1	-	1
11.	Gayung Bersambut	2	-	2
2020		57	12	69
2019		40	8	48
2018		58	17	75
2017		35	13	48
2016		32	13	45

Sumber : Puskesmas Kecamatan Selakau

Catatan : Paramedis mencakup bidan, perawat, terapis gigi dan mulut. Non Medis mencakup apoteker, kesehatan masyarakat, farmasi, analis kesehatan, dan kesehatan lingkungan.

**TABEL: 4.2.4.**  
**BANYAKNYA TENAGA DOKTER MENURUT JENISNYA**  
**DI KECAMATAN SELAKAU**  
**2020**

No.	Desa/Kelurahan	Dokter Umum	Dokter Gigi	Dokter Spesialis	Jumlah
[1]	[2]	[3]	[4]	[5]	[6]
1.	Semelagi Besar	-	-	-	-
2.	Sungai Daun	-	-	-	-
3.	Sungai Rusa	-	-	-	-
4.	Pangkalan Bemban	-	-	-	-
5.	Sungai Nyirih	2	1	-	3
6.	Kuala	-	-	-	-
7.	Parit Baru	-	-	-	-
8.	Twi Mentibar	-	-	-	-
9.	Bentunai	-	-	-	-
10.	Parit Kongsu	-	-	-	-
11.	Gayung Bersambut	-	-	-	-
	2020	2	1	-	3
	2019	1	1	-	2
	2018	1	-	-	1
	2017	2	-	-	2
	2016	2	-	-	2

Sumber : Puskesmas Kecamatan Selakau.

**TABEL: 4.2.5**  
**JUMLAH SASARAN IBU HAMIL MELAKUKAN K1 DAN K4**  
**DI KECAMATAN SELAKAU**  
**2020**

No.	Desa	Ibu Hamil		
		Jumlah	K1	K4
[1]	[2]	[3]	[4]	[5]
1.	Semelagi Besar	76	84	85
2.	Sungai Daun	88	87	57
3.	Sungai Rusa	62	50	25
4.	Pangkalan Bemban	33	21	29
5.	Sungai Nyirih	98	87	74
6.	Kuala	51	50	44
7.	Parit Baru	136	150	85
8.	Twi Mentibar	60	91	65
9.	Bentunai	96	87	89
10.	Parit Kongsu	19	39	17
11.	Gayung Bersambut	34	38	24
	2020	753	784	594
	2019	778	729	538

Sumber : Puskesmas Kecamatan Selakau



**TABEL: 4.2.6.**  
**REALISASI PENCAPAIAN AKSEPTOR KB BARU DAN KB AKTIF**  
**MENURUT ALAT YANG DIGUNAKAN**  
**DI KECAMATAN SELAKAU**  
**2020**

No.	Jenis Alat Yang Digunakan	Akseptor	
		KB Baru	KB Aktif
[1]	[2]	[3]	[4]
1.	IUD	10	141
2.	KP	-	72
3.	KW	-	17
4.	Implant	57	225
5.	Suntik	418	2 354
6.	PIL	354	2 518
7.	KONDOM	101	118
8.	OV	-	-
	2020	940	5 445
	2019	679	4 542
	2018	1 210	4 557
	2017	1 426	4 556
	2016	913	2 344

Sumber : Puskesmas Kecamatan Selakau, PLKB Kecamatan Selakau

**TABEL : 4.2.7.**  
**BANYAKNYA SARANA PELAYANAN KB NASIONAL**  
**DI KECAMATAN SELAKAU**  
**2020**

No.	Jenis Sarana Pelayanan	Jumlah Sarana
[1]	[2]	[3]
1.	BPKB	-
2.	KKB	-
3.	PPKBD	11
4.	POSYANDU	32
5.	DBS/APOTIK	2
6.	KELOMPOK AKSEPTOR	-
	2019	45
	2018	41
	2017	41
	2016	30
	2015	27

Sumber : Puskesmas Kecamatan Selakau

**TABEL: 4.3.1.**  
**BANYAKNYA RUMAH IBADAH MENURUT JENIS AGAMA**  
**DI KECAMATAN SELAKAU**  
**2020**

No.	Desa/Kelurahan	Islam		Katholik		Protestan	Budha	Klen
		Mesjid	Surau	Gereja	Kapel	Gereja	Vihara	teng
[1]	[2]	[3]	[4]	[5]	[6]	[7]	[8]	[9]
1.	Semelagi Besar	6	-	-	-	-	1	2
2.	Sungai Daun	8	-	-	-	-	-	1
3.	Sungai Rusa	1	2	-	-	-	1	4
4.	Pangkalan Bemban	2	2	-	-	-	-	-
5.	Sungai Nyirih	5	2	-	-	2	1	2
6.	Kuala	2	1	-	-	-	-	-
7.	Parit Baru	5	3	1	-	-	1	5
8.	Twi Mentibar	4	1	-	-	-	-	1
9.	Bentunai	7	-	-	-	-	-	1
10.	Parit Kongsu	2	2	-	-	-	-	-
11.	Gayung Bersambut	2	3	-	-	-	-	-
	2020	44	16	1	-	2	4	16
	2019	42	14	1	-	2	4	11
	2018	42	14	1	-	2	4	11
	2017	42	14	1	-	2	4	11
	2016	43	13	1	-	2	4	11

Sumber : Kantor Camat Selakau

**TABEL : 4.3.2.**  
**BANYAKNYA NIKAH, TALAK, CERAI DAN RUJUK**  
**DI KECAMATAN SELAKAU**  
**2016 – 2020**

Tahun	Nikah	Talak	Cerai	Rujuk
[1]	[2]	[3]	[4]	[5]
2016	337	14	81	-
2017	360	11	58	-
2018	383	5	53	-
2019	402	9	90	-
2020	328	9	69	-

Sumber : Kementrian Agama Kabupaten Sambas, Pengadilan Agama Kabupaten Sambas



# 5. PERTANIAN



Penggunaan Lahan Pertanian Sawah  
di Kecamatan Selakau

Tadah hujan **4.663 Ha**





### 5.1 Pertanian Tanaman

Pada tahun 2020, Kecamatan Selakau mencapai 4.663 hektar lahan pertanian sawah, 4.378 hektar lahan pertanian bukan sawah, dan 3.910 bukan lahan pertanian. Luas Tanam dan Produksi Tanaman Perkebunan paling besar berada pada komoditas kelapa sawit dan karet.

### 5.2 Peternakan

Populasi ternak besar di Kecamatan Selakau tahun 2020 sebanyak 248 ekor, ternak kecil sebanyak 1.841 ekor, dan unggas sebanyak 494.632 ekor.

### 5.3 Perikanan

Sektor perikanan dari total perikanan laut, perairan umum, dan budidaya ikan di Kecamatan Selakau mengalami penurunan nilai produksi yang signifikan di tahun 2020 dibandingkan tahun-tahun sebelumnya. Sebesar 6,17% nilai produksi perikanan menurun dibanding tahun 2019.



**GRAFIK 5. PERSENTASE PENGGUNAAN LAHAN PERTANIAN SAWAH, PERTANIAN BUKAN SAWAH, DAN BUKAN PERTANIAN DI KECAMATAN SELAKAU 2020**



**TABEL: 5.1**  
**PENGUNAAN LAHAN PERTANIAN SAWAH**  
**DI KECAMATAN SELAKAU**  
**2020**  
**(Hektar)**

No.	Jenis Lahan	Luas	
		Ha	Km <sup>2</sup>
[1]	[2]	[3]	[4]
1.	Irigasi	-	-
2.	Tadah hujan	4 663	46,63
3.	Pasang surut	-	-
4.	Rawa Lebak	-	-
	2020	4 663	46,63
	2019	4 663	46,63
	2018	4 663	46,63
	2017	4 663	46,63
	2016	4 823	48,23

Sumber : Dinas Pertanian dan Ketahanan Pangan Kab. Sambas

**TABEL: 5.2**  
**PENGUNAAN LAHAN PERTANIAN BUKAN SAWAH**  
**DI KECAMATAN SELAKAU**  
**2020**  
**(Hektar)**

No.	Jenis Lahan	Luas	
		Ha	Km <sup>2</sup>
[1]	[2]	[3]	[4]
1.	Tegal/kebun	442	4,42
2.	Ladang/huma	-	-
3.	Perkebunan	2 799	27,99
4.	Hutan Rakyat	221	2,21
5.	Padang rumput	-	-
6.	Hutan Negara	694	6,94
7.	Sementara Tidak Diusahakan	25	0,25
8.	Lainnya (Tambak, Kolam, Empang dll)	197	1,97
	2020	4 378	43,78
	2019	4 378	43,78
	2018	4 378	43,78
	2017	4 378	43,78
	2016	4 218	42,18

Sumber : Dinas Pertanian dan Ketahanan Pangan Kab. Sambas

**TABEL : 5.3.**  
**PENGUNAAN LAHAN PERTANIAN SAWAH, PERTANIAN BUKAN SAWAH DAN**  
**BUKAN PERTANIAN DI KECAMATAN SELAKAU (HA)**  
**2020**

No.	Jenis Tanah	Luas (Hektar)
[1]	[2]	[3]
1.	Sawah	4 663
2.	Pertanian bukan sawah	4 378
3.	Bukan pertanian	3 910
Kecamatan Selakau		12 951

Sumber : Dinas Pertanian dan Ketahanan Pangan Kab. Sambas

**TABEL: 5.4.**  
**LUAS AREA TANAMAN DAN PRODUKSI PERKEBUNAN MENURUT JENISNYA**  
**DI KECAMATAN SELAKAU**  
**2020**

No.	Jenis Tanaman	Luas Tanaman (Ha)	Produksi (Ton)
[1]	[2]	[3]	[4]
1.	Karet	537	61
2.	Kelapa Dalam	2 235	969
3.	Kelapa Hibrida	12	9
4.	Kelapa Sawit	1 218	1 836
5.	Kopi	14	25
6.	Kakao	3	-
7.	Sagu	70	6
8.	Pinang	3	-
9.	Lada	-	-
10.	Tebu	-	-
	2020	4 092	2 906
	2019	4 092	2 906
	2018	4 037	1 673
	2017	2 174	1 673
	2016	4 028	1 612

Sumber : Dinas Pertanian dan Ketahanan Pangan Kab. Sambas

**TABEL : 5.5.**  
**POPULASI DAN PEMOTONGAN TERNAK MENURUT JENIS TERNAK**  
**DI KECAMATAN SELAKAU**  
**2020**  
**(EKOR)**

No.	Jenis Ternak	Populasi	Pemotongan
[1]	[2]	[3]	[4]
<b>Ternak Besar</b>			
1.	Sapi	248	89
2.	Kerbau	-	-
<b>Ternak Kecil</b>			
1.	Babi	317	4
2.	Kambing	1 524	468
<b>Unggas</b>			
1.	Ayam Ras Pedaging	351 232	53 708
2.	Ayam Ras Petelur	-	1 795
3.	Ayam Buras	27 375	20 357
4.	Itik	116 025	1 648
	2020	496 721	78 069
	2019	476 499	84 817
	2018	456 235	84 703
	2017	438 533	96 159
	2016	433 028	93 694

Sumber : Dinas Perikanan, Peternakan dan Kesehatan Hewan Kab.Sambas

**TABEL : 5.6.**  
**PRODUKSI DAN NILAI PRODUKSI PERIKANAN LAUT, PERAIRAN UMUM DAN**  
**BUDIDAYA DI KECAMATAN SELAKAU**  
**2020**

No.	Jenis Penangkapan	Produksi (Ton)	Nilai Produksi (Ribuan Rupiah)
[1]	[2]	[3]	[4]
1.	Perikanan Laut	3 808,56	105 294 641,00
2.	Perairan Umum	18,98	640 331,19
3.	Budidaya	293,13	20 836 226,25
	2020	1 120,68	126 771 198,44
	2019	4 211,32	135 104 950,74
	2018	2 193,97	42 809 885,00
	2017	2 128,34	47 176 256,53
	2016	10 602,37	237 596 849,97

Sumber :Dinas Perikanan, Peternakan dan Kesehatan Hewan Kabupaten Sambas



# ENERGI



## RUMAH TANGGA PENGGUNA LISTRIK

10.379 KK

PLN

NON PLN





### **6.1 Energi**

Pasokan Listrik sebagai sarana yang sangat vital bagi penduduk dan perkembangan ekonomi Kecamatan Selakau. Keluarga pengguna listrik di Kecamatan Selakau sudah cukup banyak.

Pada tahun 2020, rumah tangga (KK) pengguna listrik Perusahaan Listrik Negara (PLN) terbanyak ada di Desa

Parit Baru. Tidak ada rumah tangga (KK) pengguna listrik selain PLN di Kecamatan Selakau. Terdapat rumah tangga (KK) yang tidak menggunakan listrik yaitu sebanyak 11 KK yang tersebar di Desa Semelagi Besar sebanyak 2 KK, Desa Sungai Daun sebanyak 1 KK, Desa Parit Kongsi sebanyak 6 KK, dan Desa Gayung Bersambut sebanyak 2 KK.

**GRAFIK 6.**  
**BANYAKNYA RUMAH TANGGA (KK) PENGGUNA LISTRIK**  
**DI KECAMATAN SELAKAU TAHUN 2020**



**TABEL: 6. 1**  
**BANYAKNYA RUMAH TANGGA (KK) PENGGUNA LISTRIK**  
**DI KECAMATAN SELAKAU TAHUN 2020**

No.	Nama Desa	Rumah Tangga (KK) Pemakai Listrik		Bukan Pengguna Listrik
		PLN	NON PLN	
[1]	[2]	[3]	[4]	[5]
1.	Semelagi Besar	927	-	2
2.	Sungai Daun	1 101	-	1
3.	Sungai Rusa	698	-	-
4.	Pangkalan Bemban	440	-	-
5.	Sungai Nyirih	1 524	-	-
6.	Kuala	689	-	-
7.	Parit Baru	2 073	-	-
8.	Twi Mentibar	813	-	-
9.	Bentunai	1 362	-	-
10.	Parit Kongsu	271	-	6
11.	Gayung Bersambut	481	-	2
<b>Jumlah</b>		10 379	-	11

Sumber : Podes 2020

**D A T A**

# **MENCERDASKAN BANGSA**



**BADAN PUSAT STATISTIK  
KABUPATEN SAMBAS**

Jalan Pembangunan, Dalam Kaum Sambas 79462

Telp./Fax (0562) 392817

Website : <https://sambaskab.bps.go.id>

Email : [bps6101@bps.go.id](mailto:bps6101@bps.go.id)