

# *STATISTIK DAERAH KECAMATAN ULOK KUPAI 2016*

<http://bengkuluutarakab.bps.go.id>



**BADAN PUSAT STATISTIK  
KABUPATEN BENGKULU UTARA**  
*Statistics Of Bengkulu Utara Regency*

**STATISTIK DAERAH  
KECAMATAN ULOK KUPAI  
2016**

<http://bengkuluutarakab.bps.go.id>



**Badan Pusat Statistik  
Kabupaten Bengkulu Utara**

STATISTIK DAERAH  
KECAMATAN ULOK KUPAI 2016

ISSN :

No. Publikasi : 170306.1637

Katalog BPS : 1101002.1703092

Ukuran Buku : B5

Jumlah Halaman :

Naskah :

KSK Kecamatan Ulok Kupai

Gambar Kulit :

Seksi Integrasi Pengolahan dan Diseminasi Statistik

Diterbitkan oleh :

BPS Kabupaten Bengkulu Utara

Dicetak Oleh:

Boleh dikutip dengan menyebut sumbernya

<http://bengkuluuutarakab.bps.go.id>



## Kata Sambutan Kepala Badan Pusat Statistik Bengkulu Utara

Dengan memanjatkan puji syukur kehadiran Tuhan Yang Maha Kuasa, saya menyambut baik penerbitan publikasi Statistik Daerah Kecamatan yang dilakukan oleh Badan Pusat Statistik (BPS) Kabupaten Bengkulu Utara. Penyusunan Statistik Daerah Kecamatan ini merupakan inovasi dan pengembangan kegiatan perstatistikan serta penyebarluasan informasi sebagai salah satu upaya untuk mewujudkan visi BPS sebagai "pelopor data statistik terpercaya untuk semua".

Penerbitan Publikasi Statistik Daerah Kecamatan dimaksudkan untuk melengkapi ragam publikasi statistik yang telah tersedia di Kecamatan seperti Kecamatan Dalam Angka yang telah terbit secara rutin pada tahun-tahun sebelumnya. Buku ini menyajikan indikator-indikator terpilih yang menggambarkan tentang kondisi daerah dalam bentuk tampilan uraian deskripsi sederhana.

Saya berharap, publikasi Statistik Daerah Kecamatan ini mampu memberikan informasi secara cepat dan tepat kepada pemerintah daerah khususnya Kecamatan dan masyarakat yang dapat digunakan sebagai dasar perencanaan, monitoring dan evaluasi mengenai perkembangan pembangunan di berbagai sektor serta membantu para penggunaan data lainnya memahami kondisi umum daerahnya.

Akhirnya, saya mengucapkan terima kasih dan penghargaan setinggi-tingginya kepada semua pihak yang telah berpartisipasi hingga terbitnya publikasi ini, dan semoga Tuhan Yang Maha Kuasa senantiasa meridhoi usaha kita.

Kepala Badan Pusat Statistik  
Kabupaten Bengkulu Utara

Ir. Sriwiyana Teguh Ananto, M.Si  
NIP. 19690218 199401 1 001



## Kata Pengantar

Publikasi Statistik Daerah Kecamatan Ulok Kupai 2016 diterbitkan oleh Badan Pusat Statistik Kabupaten Bengkulu utara, memuat ulasan sederhana dari berbagai data dan informasi statistik terpilih seputar Kecamatan Ulok Kupai untuk membantu pembaca guna memahami perkembangan sosial ekonomi dan potensi sumber daya di Kecamatan Ulok Kupai.

Publikasi Statistik Daerah Kecamatan Ulok Kupai ini diterbitkan untuk melengkapi publikasi statistik yang sudah terbit secara rutin setiap tahun. Berbeda dengan publikasi yang sudah ada publikasi ini lebih menekankan pada segi analisis.

Materi yang disajikan dalam Statistik Daerah Kecamatan Ulok Kupai 2016 ini memuat berbagai di Kecamatan Ulok Kupai dan diharapkan dapat menjadi bahan rujukan/kajian dalam perencanaan dan evaluasi kegiatan pembangunan.

Kritik dan saran konstruktif berbagai pihak kami harapkan untuk penyempurnaan penerbitan mendatang. Semoga publikasi ini mampu memenuhi tuntutan kebutuhan data statistik baik oleh instansi/dinas pemerintah, swasta, kalangan akademisi maupun masyarakat luas.

Arga Makmur, September 2016  
An. KSK ULOK KUPAI

Novran ardiansyah  
19721106 199803 1 004



## DAFTAR ISI

1.	Kata sambutan Kepala Badan Pusat Statistik Kabupaten Bengkulu Utara	.....	i
2.	Kata Pengantar	.....	ii
3.	Geografi dan Iklim	.....	1
4.	Penduduk	.....	2
5.	Pendidikan	.....	3
6.	Kesehatan	.....	4
7.	Sosial Budaya dan Ekonomi	.....	5
8.	Pertanian	.....	6



### **Kecamatan Ulok Kupai merupakan pemekaran dari Kecamatan Napal Putih**

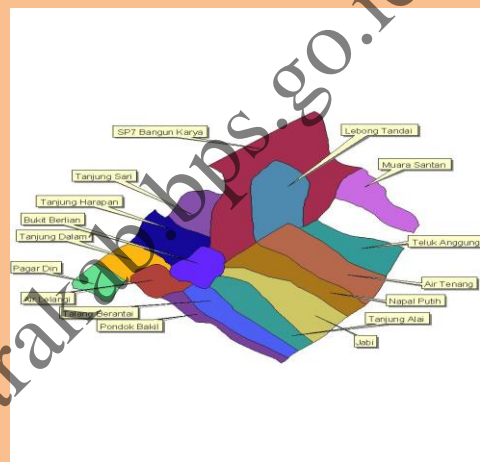
Kecamatan Ulok Kupai terdiri dari 10 desa definitif yang merupakan pecahan dari Kecamatan Napal Putih.

Kecamatan Ulok Kupai merupakan salah satu kecamatan yang ada di Kabupaten Bengkulu Utara. Kecamatan Ulok Kupai terbentuk dari beberapa desa dari Kecamatan Napal Putih. Kecamatan Ulok Kupai terdiri dari 10 desa definitif, dan merupakan desa swakarsa, kecuali Desa Bukit Sari yang merupakan desa swadaya.

Keadaan tofografi di Kecamatan Ulok Kupai, terdiri dari dataraan dan sebagian perbukitan dan lereng. Disebelah Utara berbatasan dengan Kecamatan Putri Hijau, sebelah selatan dengan Kecamatan Giri Mulya, Sebelah timur dengan Kecamatan Napal Putih dan sebelah Barat berbatasan dengan Kecamatan ketahun.

Dari 10 desa yang ada di Kecamatan Ulok Kupai, Desa Tanjung Dalam merupakan desa terluas dengan luas 255 KM<sup>2</sup>, sedangkan desa dengan luas terkecil adalah Desa Bukit Berlian dengan luas 5,50 KM<sup>2</sup>.

### **Peta Kecamatan Ulok Kupai (masih tergabung dengan Kecamatan Napal Putih)**



### **Statistik Geografi Kecamatan Ulok Kupai**

No.	Desa/Kelurahan	Luas ( Km <sup>2</sup> )
(1)	(2)	(3)
1	PAGAR DIN	27,50
2	TANJUNG DALAM	255,00
3	AIR LELANGI	17,00
4	PONDOK BAKIL	35,00
5	TALANG BERANTAI	18,00
6	BUKIT BERLIAN	5,50
7	TANJUNG HARAPAN	9,50
8	TANJUNG SARI	9,99
9	SP 7 BANGUN KARYA	8,00
10	BUKIT SARI	6,50

Sumber : BPMPD

**Penduduk Kecamatan Ulok Kupai merupakan 4,3 persen dari penduduk Kabupaten Bengkulu Utara**



### Indikator Kependudukan Kecamatan Ulok Kupai

Uraian	Tahun 2015
Jumlah penduduk (jiwa)	1273,1
Jumlah penduduk laki-laki	6372
Jumlah penduduk perempuan	5706
Sex Ratio (LP) (%)	111,67
Rata-rata ART	38,12

Sumber : BPS Kabupaten Bengkulu Utara

### Jumlah Penduduk Kecamatan Ulok Kupai per Desa Tahun 2015 (Jiwa)

No.	Desa/Kelurahan	Jumlah
(1)	(2)	
1	PAGAR DIN	1353
2	TANJUNG DALAM	2559
3	AIR LELANGI	854
4	PONDOK BAKIL	487
5	TALANG BERANTAI	503
6	BUKIT BERLIAN	1004
7	TANJUNG HARAPAN	2920
8	TANJUNG SARI	1179
9	SP 7 BANGUN KARYA	760
10	BUKIT SARI	571
TOTAL		1273,1

Sumber : BPS Kabupaten Bengkulu Utara

Pada Tahun 2015, penduduk Kecamatan Ulok Kupai tercatat sebanyak 1273,1 jiwa. Dibandingkan dengan penduduk Kecamatan Napal Putih yang merupakan kecamatan induk, penduduk Kecamatan ulok Kupai lebih banyak.

Dibandingkan dengan jumlah penduduk perempuan, di Kecamatan Ulok Kupai, jumlah penduduk laki-laki 11 persen lebih banyak. Hal ini ditunjukkan oleh sex rasio yang sebesar 111,67 persen. Dengan rata-rata ART sebesar 38,12 hal ini menunjukkan bahwa rata-rata jumlah anggota dalam satu rumah tangga berkisar 4 sampai 5 orang.

Dilihat dari jumlah penduduk per desa,, yang cukup banyak jumlah penduduknya adalah Desa Tanjung Harapan, Tanjung Dalam dan Tanjung Sari. Sedangkan bila dibandingkan dengan kecamatan-kecamatan lain dan jumlah penduduk kabupaten, jumlah penduduk Kecamatan Ulok Kupai hanya 4,3 persen dari penduduk Kabupaten Bengkulu Utara.



## PENDIDIKAN

### *Hanya ada satu SMU di Kecamatan Ulok Kupai*

*Pada Tahun 2015, Hanya ada satu SMU di Kecamatan Ulok Kupai, yaitu di Desa Tanjung Dalam*

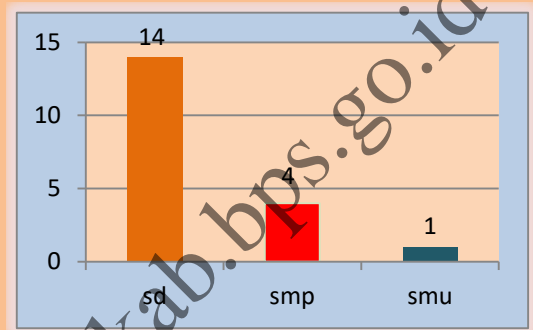
# 3

Pendidikan merupakan salah satu aspek penting dalam kehidupan, karena pendidikan akan menentukan kualitas hidup seseorang. Peningkatan sektor pendidikan sangat dipengaruhi oleh sarana dan prasarana pendidikan. Sarana yang memadai sangat diperlukan untuk meningkatkan kualitas belajar mengajar.

Pada Tahun 2015, terdapat 14 Sekolah Dasar (SD), Empat Sekolah Menengah Pertama (SMP) dan Satu Sekolah Menengah Umum (SMU). SMU hanya terdapat di Desa Tanjung Dalam, sedangkan SMP terletak di lima desa, yaitu Desa Pagar Din, Desa Pondok Bakil, Desa Talang Berantai, Desa Bukit Berlian dan Desa Tanjung Harapan.

Terdapat satu Sekolah Dasar di setiap desa, kecuali Desa Tanjung Harapan dan Desa Tanjung Sari terdapat dua SD dan di Desa Tanjung Dalam terdapat tiga SD.

**Jumlah Sekolah di Kecamatan Ulok Kupai Tahun 2015**



Sumber : BPS Kabupaten Bengkulu Utara

**Jumlah Sekolah Dasar Per Desa di Kecamatan Ulok Kupai, Tahun 2015**

No.	Desa/Kelurahan	Jumlah
(1)	(2)	(3)
1	PAGAR DIN	1
2	TANJUNG DALAM	3
3	AIR LELANGI	1
4	PONDOK BAKIL	1
5	TALANG BERANTAI	1
6	BUKIT BERLIAN	1
7	TANJUNG HARAPAN	2
8	TANJUNG SARI	2
9	SP 7 BANGUN KARYA	1
10	BUKIT SARI	1
TOTAL		14

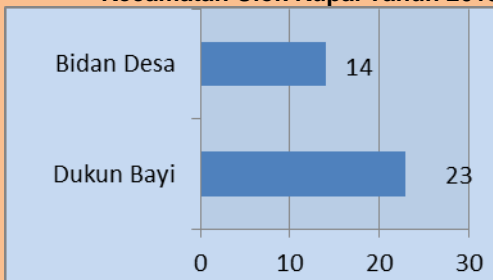
Sumber : BPS Kabupaten Bengkulu Utara

## KESEHATAN

### Dukun Briersalin atau Dukun Bayi lebih banyak dibandingkan bidan

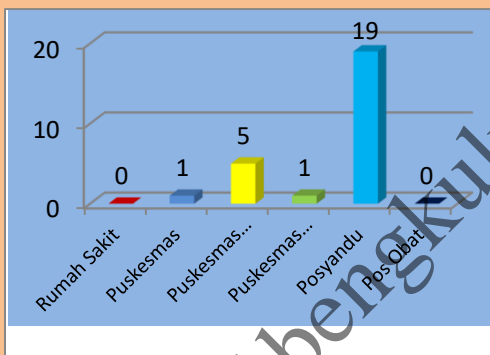
*Dari sepuluh desa hanya terdapat hanya ada 14 orang bidan. Keberadaan dukun sebagai penolong kesembuhan dan kelahiran, lebih mendominasi*

**Jumlah Bidan dan Dukun Bayi di Kecamatan Ulok Kupai Tahun 2015**



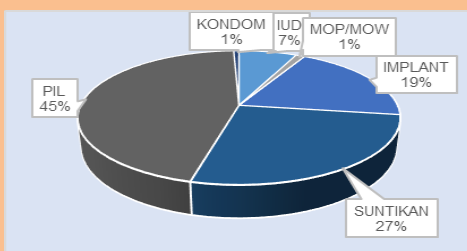
Sumber : BPS Kabupaten Bengkulu Utara (DDA 2015)

**Jumlah Fasilitas Kesehatan di Kecamatan Ulok Kupai Tahun 2015**



Sumber : BPS Kabupaten Bengkulu Utara (DDA 2015)

**Persentase Akseptor Aktif Menurut Alat Kontrasepsi yang digunakan di Kecamatan Ulok Kupai Tahun 2015**



Kesehatan merupakan kebutuhan mendasar manusia, yang memungkinkan manusia untuk hidup produktif secara sosial dan ekonomis. Untuk meningkatkan kesehatan masyarakat, sangat diperlukan sarana dan prasarana penunjang kesehatan. Keberadaan rumah sakit atau puskesmas serta tenaga kesehatan di desa atau kecamatan, harus menjadi perhatian khusus pemerintah.

Tercatat ada sebanyak satu puskesmas, lima puskesmas pembantu, dan satu puskesmas keliling. Sedangkan Posyandu ada sebanyak 19 sedangkan pos obat belum tersedia di Kecamatan Ulok Kupai.

Di Kecamatan Ulok Kupai, tidak ada satu orangpun dokter. Hal ini bisa dikarenakan Kecamatan Ulok Kupai merupakan kecamatan baru, sehingga belum ada penempatan dokter di kecamatan ini. Sedangkan bidan sebagai penolong kelahiran berjumlah 14 orang. Selain bertugas sebagai penolong kelahiran, bidan di desa juga melayani pengobatan medis lainnya. Untuk proses kelahiran tidak hanya dibantu oleh bidan tapi juga bisa dengan menggunakan jasa dukun. Ada terdapat 23 orang dukun di Kecamatan Ulok Kupai.

Dari sisi penggunaan alat kontrasepsi, di Kecamatan Ulok Kupai terdapat 543 Akseptor baru dan 2235 Akseptor Aktif pada tahun 2015. Sedangkan alat KB yang banyak digunakan adalah sunti dan pil yang dirasa lebih murah dan lebih mudah dalam penggunaannya.

**Industri terbanyak adalah industri makanan dan minuman**

*Terdapat sembilan industri makanan dan minuman di Kecamatan Ulok Kupai*

Tempat ibadah merupakan salah satu kebutuhan bagi manusia sebagai makhluk yang beragama. Terdapat 24 masjid di kecamatan Ulok Kupai, dan dua gereja. Sedangkan Vihara dan Pura belum ada di Kecamatan Ulok Kupai. Selain Masjid, tempat ibadah bagi umat muslim, dapat berupa surau atau langgar, yang berjumlah 40 bangunan yang tersebar di setiap desa.

Selain kegiatan sosial budaya yang tak kalah penting yang akan selalu terjadi adalah kegiatan ekonomi. Dalam sebuah kecamatan, fasilitas tempat melakukan transaksi ekonomi, seperti pasar akan sangat mempengaruhi kegiatan ekonomi, begitu pula dengan kegiatan produksi barang-barang ekonomi.

Di Kecamatan Ulok Kupai terdapat tiga jenis industri yaitu industri dari kayu, industri gerabah/keramik, serta industri makanan dan minuman. Industri makanan dan minuman paling banyak yaitu sebanyak 9 industri, sedangkan industri dari kayu dan industri gerabah atau keramik masing-masing enam dan satu industri.

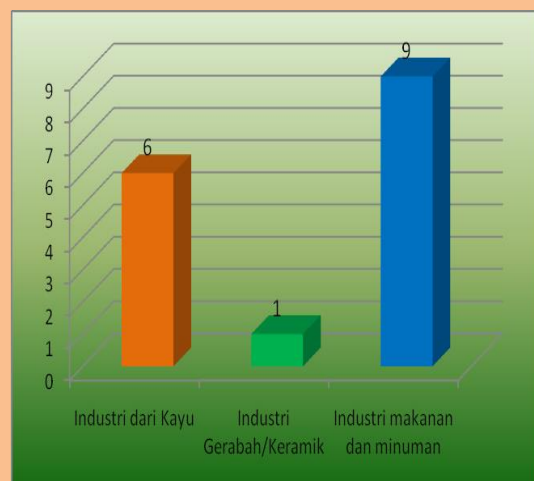
Prasarana ekonomi yang tersedia, yaitu pasar semi permanen yang berjumlah dua unit dan pasar tanpa bangunan yang berjumlah satu unit. Sedangkan toko kelontong ada sebanyak 120 unit dan kedai makanan dan minuman sebanyak 18 unit.

### Jumlah Tempat Ibadah di Kecamatan ulok Kupai Kecamatan Ulok Kupai Tahun 2014

No.	Desa/Kelurahan	Masjid	Gereja
(1)	(2)	(3)	(4)
1	PAGAR DIN	2	-
2	TANJUNG DALAM	4	-
3	AIR LELANGI	5	1
4	PONDOK BAKIL	1	-
5	TALANG BERANTAI	1	-
6	BUKIT BERLIAN	1	-
7	TANJUNG HARAPAN	3	-
8	TANJUNG SARI	3	1
9	SP 7 BANGUN KARYA	2	-
10	BUKIT SARI	2	-
<b>TOTAL</b>		<b>24</b>	<b>2</b>

Sumber : BPS Kabupaten Bengkulu Utara (Pendataan PODES 2014)

### Jumlah Industri berdasarkan jenisnya di Kecamatan Ulok Kupai Tahun 2014



Sumber : BPS Kabupaten Bengkulu Utara (Pendataan PODES 2014)

# PERTANIAN

Yang ada di kecamatan Ulok Kupai mencakup akan :

**Padi sawah, Padi Ladang, Jagung, Kedelai, Kacang Tanah, Kacang Hijau, Ubi Kayu dan Ubi jalar**

# 6

Pertanian merupakan sektor yang penting, karena memiliki peran yang besar terhadap pertumbuhan ekonomi Kabupaten Bengkulu Utara.

Di Kecamatan Ulok Kupai ini mencakup pertanian padi sawah, padi ladang, jagung kedelai, kacang tanah, kacang hijau, ubi kayu dan ubi jalar.

Hal ini dapat dilihat dari luas panen masing-masing sub sektor pertanian tersebut yaitu padi sawah dan padi ladang sebesar 318 ha dan padi ladang sebesar 275 ha,

Sedangkan untuk luas panen yang didapat dari ubi kayu dan ubi jalar adalah 20 ha untuk ubi kayu dan 19 ha untuk ubi jalar.

Produksi panen padi sawah dan ladang yang ada pada Kecamatan Ulok Kupai pada Tahun 2015 yaitu mencapai 1.144,80 ton untuk padi sawah dan 440 ton untuk padi ladang.

Untuk sektor pendapatan ekonomi terbesar masyarakat yang ada di Kecamatan Ulok Kupai ini sebenarnya hampir sama dengan Kecamatan yang lain yang ada di Kabupaten Bengkulu Utara yaitu pada sektor perkebunan karet dan sawit yang pada Tahun 2014 bisa menghasilkan produksi sebesar 1.567,200,00 ton karet dan menyedot tenaga kerja petani sebanyak 1.912,00 orang petani (sumber DDA Kab. Bengkulu Utara Tahun 2015)

Luas lahan sawah di Kecamatan Ulok Kupai Tahun 2015

No.	Irigasi	Jumlah
(1)	(2)	(3)
1	Teknis	-
2	Setengah Teknis	-
3	Sederhana	-
4	Tadah Hujan	222
5	Pasang Surut	-
6	Lainnya	-

Sumber: BPS Bengkulu Utara (DDA 2015)

# LAMPIRAN

<http://bengkuluutarakab.bps.go.id>

KEPENDUDUKAN

**Tabel 2.1. Luas Wilayah, Jumlah Penduduk dan Kepadatannya Dirinci Menurut Desa/Kelurahan 2015**

No.	Desa/Kelurahan	Luas (KM <sup>2</sup> )	Jumlah Penduduk	Kepadatan Penduduk
(1)	(2)	(3)	(4)	(5)
1	PAGAR DIN	27.50	1327	48,24
2	TANJUNG DALAM	255.00	2507	9,83
3	AIR LELANGI	17.00	837	49,26
4	PONDOK BAKIL	35.00	478	13,66
5	TALANG BERANTAI	18.00	493	2,66
6	BUKIT BERLIAN	5.50	983	178,81
7	TANJUNG HARAPAN	9.50	2862	301,31
8	TANJUNG SARI	9.99	1155	115,62
9	SP 7 BANGUN KARYA	8.00	875	109,40
10	BUKIT SARI	6.50	560	86,10

Sumber : BPS Kab. Bengkulu Utara



**Tabel 2.2. Banyaknya Rumah Tangga, Penduduk, Rata-rata Anggota Rumah Tangga Dirinci Menurut Desa di Kecamatan Ulok Kupai Tahun 2015**

No.	Desa/Kelurahan	Rumah Tangga	Jumlah Penduduk	Rata-rata ART
(1)	(2)	(3)	(4)	(5)
1	PAGAR DIN	334	1327	3,97
2	TANJUNG DALAM	650	2507	3,86
3	AIR LELANGI	226	837	3,70
4	PONDOK BAKIL	131	478	3,65
5	TALANG BERANTAI	111	493	4,44
6	BUKIT BERLIAN	239	983	4,11
7	TANJUNG HARAPAN	791	2862	3,62
8	TANJUNG SARI SP 7 BANGUN	303	1155	3,81
9	KARYA	249	875	3,51
10	BUKIT SARI	163	560	3,44
TOTAL		3197	12077	38.12

Sumber : BPS Kab. Bengkulu Utara

**Tabel 2.3. Jumlah Penduduk Menurut Jenis Kelamin, Sex Rasio Dirinci Menurut Desa di Kecamatan Ulok Kupai Tahun 2015**

No.	Desa/Kelurahan	Laki-laki	Perempuan	Jumlah	Sex Rasio
(1)	(2)	(3)	(4)	(5)	(6)
1	PAGAR DIN	684	669	1353	102,24
2	TANJUNG DALAM	1307	1252	2559	104,39
3	AIR LELANGI	452	402	854	112,44
4	PONDOK BAKIL TALANG	248	239	487	103,77
5	BERANTAI	281	222	503	126,58
6	BUKIT BERLIAN TANJUNG	520	484	1004	107,44
7	HARAPAN	1580	1340	2820	117,91
8	TANJUNG SARI SP 7 BANGUN	645	534	1179	210,79
9	KARYA	487	273	760	178,39
10	BUKIT SARI	298	273	571	109,16
TOTAL		6372	5706	12190	1273.1

Sumber : BPS Kab. Bengkulu Utara

PENDIDIKAN

Tabel 3.1. Banyaknya Sekolah Dasar (SD) Menurut Desa dan Status di Kecamatan Ulok Kupai Tahun 2015

No.	Desa/Kelurahan	SD		Jumlah
		Negeri	Swasta	
(1)	(2)	(3)	(4)	(5)
1	PAGAR DIN	1	-	1
2	TANJUNG DALAM	3	-	3
3	AIR LELANGI	1	-	1
4	PONDOK BAKIL	1	-	1
5	TALANG BERANTAI	1	-	1
6	BUKIT BERLIAN	1	-	1
7	TANJUNG HARAPAN	1	-	2
8	TANJUNG SARI	2	-	2
9	SP 7 BANGUN KARYA	1	-	1
10	BUKIT SARI	1	-	1
TOTAL		13	-	14

Sumber : BPS Kabupaten Bengkulu Utara

**Tabel 3.2. Banyaknya Sekolah Menengah Tingkat Pertama (SLTP) Menurut Status Dan Desa Di Kecamatan Ulok Kupai Tahun 2015**

No.	Desa/Kelurahan	SLTP		Jumlah
		Negeri	Swasta	
(1)	(2)	(3)	(4)	(5)
1	PAGAR DIN	1	-	1
2	TANJUNG DALAM	-	-	-
3	AIR LELANGI	1	-	1
4	PONDOK BAKIL	0	-	0
5	TALANG BERANTAI	1	-	1
6	BUKIT BERLIAN	1	-	1
7	TANJUNG HARAPAN	-	-	-
8	TANJUNG SARI	-	-	-
9	SP 7 BANGUN KARYA	-	-	-
10	BUKIT SARI	-	-	-
TOTAL		4	-	4

Sumber : BPS Kabupaten Bengkulu Utara

**Tabel 3.3. Banyaknya Sekolah Menengah Umum (SMU) Menurut Desa Dan Status Di Kecamatan Ulok Kupai Tahun 2015**

No.	Desa/Kelurahan	SMU		Jumlah
		Negeri	Swasta	
(1)	(2)	(3)	(4)	(5)
1	PAGAR DIN	-	-	-
2	TANJUNG DALAM	1	-	1
3	AIR LELANGI	-	-	-
4	PONDOK BAKIL	-	-	-
5	TALANG BERANTAI	-	-	-
6	BUKIT BERLIAN	-	-	-
7	TANJUNG HARAPAN	-	-	-
8	TANJUNG SARI	-	-	-
9	SP 7 BANGUN KARYA	-	-	-
10	BUKIT SARI	-	-	-
TOTAL		1	-	1

Sumber : Kecamatan Ulok Kupai 2015

KESEHATAN

Tabel 4.1. Banyaknya Tenaga Kesehatan di Kecamatan Ulok Kupai Tahun 2015

No.	Desa/Kelurahan	Dokter	Bidan	Dukun
(1)	(2)	(3)	(4)	(5)
1	PAGAR DIN	-	1	1
2	TANJUNG DALAM	-	3	3
3	AIR LELANGI	-	1	5
4	PONDOK BAKIL	-	1	2
5	TALANG BERANTAI	-	1	3
6	BUKIT BERLIAN	-	3	3
7	TANJUNG HARAPAN	-	1	2
8	TANJUNG SARI	-	1	3
9	SP 7 BANGUN KARYA	-	1	-
10	BUKIT SARI	-	1	2
Jumlah			14	23

Sumber : Puskesmas Induk Kcamatan Ulok Kupai



Tabel 6.0. Luas lahan sawah di Kecamatan Ulok Kupai Tahun 2015

No.	Irigasi	Jumlah
(1)	(2)	(3)
1	Teknis/Technical	-
2	Setengah Teknis/Technical	-
3	Sederhana/Simple	-
4	Tadah Hujan/Rainfed	222
5	Pasang Surut/Tidal	-
6	Lainnya/Other	-

Sumber: BPS Bengkulu Utara (DDA 2015)

<http://bengkuluutarakab.bps.go.id>

Tabel 6.1. Luas Panen, Produksi, dan Produktivitas Padi (Padi sawah dan Ladang) di Kecamatan Ulok Kupai Tahun 2015

No.		Padi Sawah/ (Paddy Rice)	Padi Ladang/ (Rice Field)	Jumlah
(1)	(2)	(3)	(4)	(5)
1	Luas Panen/Broad Harvest (ha)	318	275	593
2	Produksi/production (ton)	1 144,80	440	1584,80
3	Produktivitas/Productivity (Kwha)	36,00	16,00	52,00

Sumber: BPS Kabupaten Bengkulu Utara (DDA 2015)

Tabel 6.2. Luas Panen, Produksi, dan Produktivitas Padi (Padi sawah dan Ladang) di Kecamatan Ulok Kupai Tahun 2015

No.		Padi Sawah/ (Paddy Rice)	Padi Ladang/ (Rice Field)	Jumlah
(1)	(2)	(3)	(4)	(5)
1	Luas Panen/Broad Harvest (ha)	318	275	593
2	Produksi/production (ton)	1 144,80	440	1584,80
3	Produktivitas/Productivity (Kwha)	36,00	16,00	52,00

Sumber: BPS Kabupaten Bengkulu Utara (DDA 2015)

Tabel 6.3. Luas Panen, Produksi, dan Produktivitas Jagung dan Kedelai di Kecamatan Ulok Kupai Tahun 2015

No.		Jagung/ (com)	Kedelai/ (Soaybean)	Jumlah
(1)	(2)	(3)	(4)	(5)
1	Luas Panen/Broad Harvest (ha)	30	12	42
2	Produksi/production (ton)	160,20	12	172,2
3	Produktivitas/Productivity (Kwha)	53,40	10,00	63,40

Sumber: BPS Kabupaten Bengkulu Utara (DDA 2015)

Tabel 6.4. Luas Panen, Produksi, dan Produktivitas Kacang Tanah dan Kacang Hijau di Kecamatan Ulok Kupai Tahun 2015

No.		Kacang Tanah/ (Peanut)	Kacang Hijau/ (Green Beans)	Jumlah
(1)	(2)	(3)	(4)	(5)
1	Luas Panen/Broad Harvest (ha)	18	7	25
2	Produksi/production (ton)	21,24	7,7	28,94
3	Produktivitas/Productivity (Kwha)	11,8	11	22,8

Sumber: BPS Kabupaten Bengkulu Utara (DDA 2015)

Tabel 6.5. Luas Panen, Produksi, dan Produktivitas Ubi Kayu dan Ubi Jalar di Kecamatan Ulok Kupai Tahun 2015

No.		Ubi Kayu/ (Cassava)	Ubi Jalar/ (Sweet Potato)	Jumlah
(1)	(2)	(3)	(4)	(5)
1	Luas Panen/Broad Harvest (ha)	20	19	39
2	Produksi/production (ton)	138,00	171	309
3	Produktivitas/Productivity (Kwha)	69	90,00	159

Sumber: BPS Kabupaten Bengkulu Utara (DDA 2015)



# DATA

MENCERDASKAN BANGSA

<http://bengkuluutarakab.bps.go.id>



**BADAN PUSAT STATISTIK  
KABUPATEN BENGKULU UTARA**  
*Statistics of Bengkulu Utara Regency*

Jl. Prof. M. Yamin, SH, 38611

Telp/ Fax: (0737)521016

Homepage: <http://bengkuluutarakab.bps.go.id> Email: [bps1703@bps.go.id](mailto:bps1703@bps.go.id)