

Kecamatan **LAMONGAN** DALAM ANGKA

2019



**BADAN PUSAT STATISTIK
KABUPATEN LAMONGAN**
BPS-Statistics of Lamongan Regency

Kecamatan
LAMONGAN
DALAM ANGKA

2019



Kecamatan Sambeng Dalam Angka 2019

ISSN: -

ISBN: -

No. Publikasi: 3524130.1901

Katalog : 1102001.3524.130

Ukuran Buku: 14, 8 cm x 21 cm

Jumlah Halaman: vi + 140 halaman

Naskah:

Badan Pusat Statistik Kabupaten Lamongan

Gambar Kover oleh:

Badan Pusat Statistik Kabupaten Lamongan

Ilustrasi Kover:

Gerbang Selamat Datang Kabupaten Lamongan

Diterbitkan oleh:

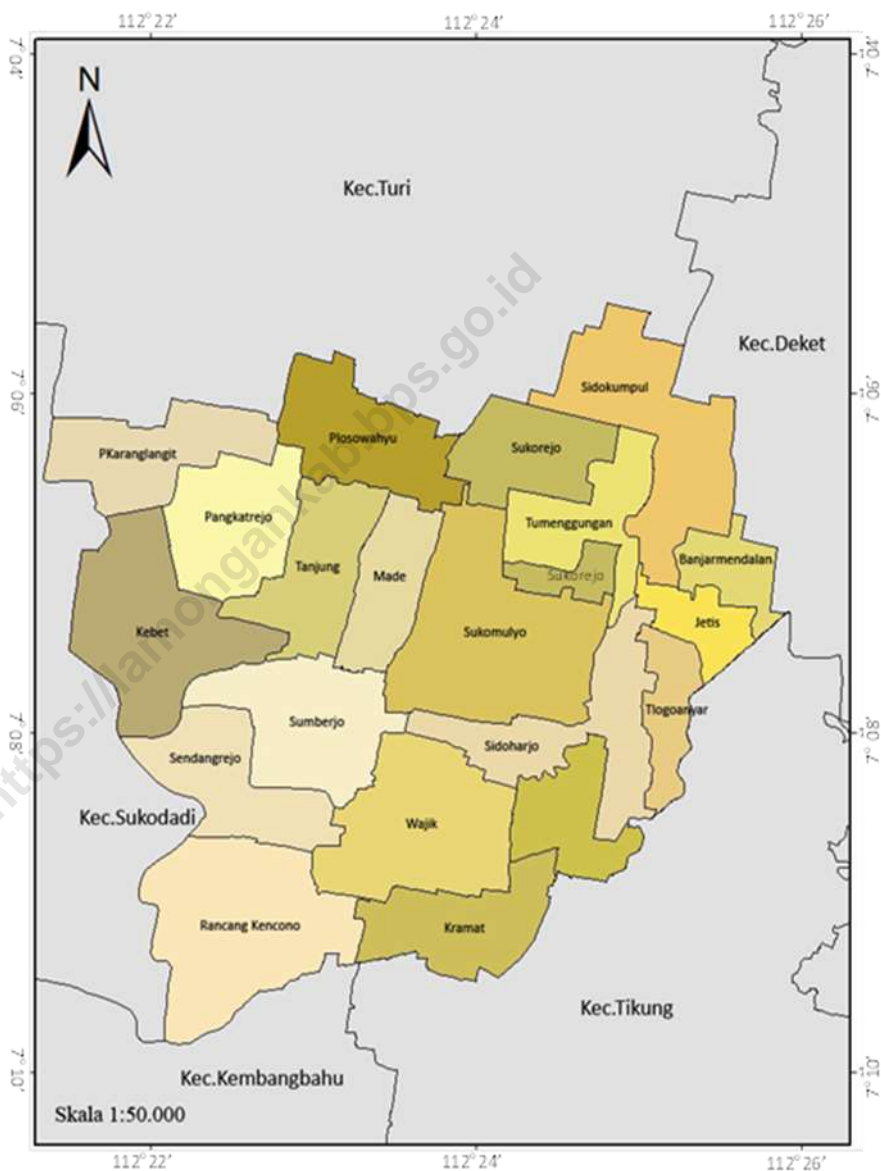
© BPS Kabupaten Lamongan

Dicetak oleh:

CV. Azka Putra Pratama Surabaya

Dilarang mengumumkan, mendistribusikan, mengomunikasikan, dan/atau menggandakan sebagian atau seluruh isi buku ini untuk tujuan komersial tanpa izin tertulis dari Badan Pusat Statistik

Peta Administrasi Kecamatan Lamongan



**KEPALA BADAN PUSAT STATITSTIK
KABUPATEN LAMONGAN**



ELLYN.T.BRAHMANA



KATA PENGANTAR

Kecamatan Lamongan Dalam Angka 2019 ini merupakan kelanjutan dari publikasi yang diterbitkan tahun sebelumnya. Buku ini menyajikan statistik dan informasi yang berasal dari data sekunder, yaitu data yang bersumber di luar Badan Pusat Statistik, khususnya dari Instansi pemerintah di Kabupaten Lamongan dan Kecamatan Lamongan. Publikasi ini mencakup informasi tentang keadaan geografi dan iklim, pemerintahan, penduduk dan ketenagakerjaan, pertanian, sosial serta sektor ekonomi.

Disamping itu, publikasi ini juga kini semakin banyak diminati karena sebagai sumber referensi oleh para perencana kebijakan, peneliti, dosen, mahasiswa serta para pembaca yang membutuhkan informasi statistik yang komprehensif.

Penghargaan dan ucapan terima kasih yang tulus kami sampaikan kepada segenap instansi pemerintah yang telah berkenan menyumbangkan data dan informasi hingga terwujudnya publikasi ini. Kerjasama yang telah terbina selama ini, senantiasa kami ingin terus tingkatkan di masa mendatang.

Kritik dan saran dari semua pihak sangat diharapkan untuk perbaikan dan kesempurnaan publikasi selanjutnya.

Semoga bermanfaat.

Lamongan, Agustus 2019

Kepala BPS Kabupaten Lamongan

ELLYN.T.BRAHMANA

DAFTAR ISI

| | |
|---|-----|
| PETA WILAYAH KECAMATAN | ii |
| FOTO KEPALA BPS KABUPATEN LAMONGAN..... | iii |
| KATA PENGANTAR | iv |
| DAFTAR ISI | v |

DAFTAR TABEL

| Nomor Tabel | Uraian | Hal. |
|-------------------------------|---|------|
| (1) | (2) | (3) |
| 1. LETAK DAN GEOGRAFIS | | |
| | Ulasan | 2 |
| 1.1.1 | Posisi Koordinat Kantor Desa/Kelurahan..... | 4 |
| 1.1.2. | Tinggi Diatas Permukaan Lau (DPL) dan Luas Wilayah..... | 5 |
| 1.1.3. | Jenis Jalan Utama Desa/ Kelurahan dan Jarak ke Ibukota Kecamatan..... | 6 |
| 1.1.4. | Jarak Antar Kantor Desa/Kelurahan (Km)..... | 7 |
| 1.2.1 | Jumlah Hari Hujan dan Curah Hujan..... | 8 |
| 1.2.2 | Perkembangan Hari Hujan 2014 - 2018..... | 9 |
| 1.2.3 | Perkembangan Curah Hujan 2014 - 2018..... | 10 |
| --- | | --- |
| 2. PEMERINTAHAN | | |
| | Ulasan | 12 |
| 2.1. | Nama Camat Lamongan Periode Tahun 1980-2018..... | 14 |
| 2.2. | Kepala Desa/ Lurah dan Sekretaris Desa/ Kelurahan | 15 |
| 2.3. | Desa/ Kelurahan Menurut Status Hukum | 16 |
| 2.4. | Jumlah Dusun, Lingkungan dan Tempat Kantor Desa/ Kelurahan | 17 |
| 2.5. | Jumlah Dusun, Lingkungan, RW dan RT..... | 18 |
| 2.6. | Jumlah RW dan RT Menurut Dusun | 19 |
| 2.7. | Pendidikan Perangkat Desa Menurut Jnis Jabatan dan Pendidikan..... | 21 |
| 2.8. | Jumlah Anggota BPD..... | 22 |
| 2.9. | Pegawai Kantor Camat Menurut Pendidikan | 23 |
| 2.10. | Pegawai Kantor Camat Menurut Golongan | 24 |

| Nomor Tabel | Uraian | Hal. |
|-------------------------------------|--|------|
| (1) | (2) | (3) |
| 3. PENDUDUK DAN TENAGA KERJA | | |
| | Ulasan | 26 |
| 3.1. | Jumlah Penduduk menurut Jenis Kelamin..... | 30 |
| 3.2. | Jumlah Penduduk yang Lahir menurut Jenis Kelamin..... | 31 |
| 3.3. | Jumlah Penduduk yang Mati menurut Jenis Kelamin..... | 32 |
| 3.4. | Jumlah Penduduk yang Datang menurut Jenis Kelamin..... | 33 |
| 3.5. | Jumlah Penduduk yang Pindah menurut Jenis Kelamin..... | 34 |
| 3.6. | Jumlah Penduduk, Rumah Tangga dan Kepadatan..... | 35 |
| 3.7. | Penduduk menurut Kewarganegaraan..... | 36 |
| 3.8. | Perkembangan Jumlah Penduduk 2014 - 2018..... | 37 |
| 3.9. | Perkembangan Pertumbuhan Penduduk 2014 - 2018..... | 38 |
| 3.10. | Perkembangan Kepadatan Penduduk 2014 - 2018..... | 39 |
| 3.11. | Penduduk Menurut Kelompok Umur | 40 |
| 3.12. | Penduduk Laki-Laki Menurut Kelompok Umur | 43 |
| 3.13. | Penduduk Perempuan Menurut Kelompok Umur | 46 |
| 3.14. | Penduduk Yang Wajib Memiliki KTP..... | 49 |
| 3.15. | Penduduk yang Tidak Memiliki KTP..... | 50 |
| 4. SOSIAL | | |
| | Ulasan | 52 |
| 4.1.1. | Jumlah Fasilitas Pendidikan Negeri | 56 |
| 4.1.2. | Jumlah Fasilitas Pendidikan Swasta | 57 |
| 4.1.3. | Jumlah Sekolah, Murid dan Guru TK Negeri | 58 |
| 4.1.4. | Jumlah Sekolah, Murid dan Guru TK Swasta..... | 60 |
| 4.1.5. | Jumlah Sekolah, Murid dan Guru RA Swasta..... | 62 |
| 4.1.6. | Jumlah Sekolah, Murid dan Guru SD Negeri | 64 |
| 4.1.7. | Jumlah Sekolah, Murid dan Guru SD Swasta | 66 |
| 4.1.8. | Jumlah Sekolah, Murid dan Guru SDLB Negeri | 68 |
| 4.1.9. | Jumlah Sekolah, Murid dan Guru SDLB Swasta | 70 |
| 4.1.10. | Jumlah Sekolah, Murid dan Guru MI Swasta | 72 |
| 4.1.11. | Jumlah Sekolah, Murid dan Guru SMP Negeri | 74 |
| 4.1.12. | Jumlah Sekolah, Murid dan Guru SMP Swasta | 76 |
| 4.1.13. | Jumlah Sekolah, Murid dan Guru SMPLB Swasta | 78 |
| 4.1.14. | Jumlah Sekolah, Murid dan Guru MTs Swasta..... | 80 |

| Nomor Tabel | Uraian | Hal. |
|------------------------|---|-------------|
| (1) | (2) | (3) |
| 4.1.15. | Jumlah Sekolah, Murid dan Guru SMA Negeri..... | 82 |
| 4.1.16. | Jumlah Sekolah, Murid dan Guru SMA Swasta..... | 84 |
| 4.1.17. | Jumlah Sekolah, Murid dan Guru SMALB Swasta..... | 86 |
| 4.1.18. | Jumlah Sekolah, Murid dan Guru MA Negeri..... | 88 |
| 4.1.19. | Jumlah Sekolah, Murid dan Guru MA Swasta..... | 90 |
| 4.1.20. | Jumlah Sekolah, Murid dan Guru SMK Negeri..... | 92 |
| 4.1.21. | Jumlah Sekolah, Murid dan Guru SMK Swasta..... | 94 |
| 4.1.22. | Jumlah Lembaga Pendidikan Kagamaan dan Panti Asuhan..... | 96 |
| 4.2.1 | Jumlah Fasilitas Olah Raga Menurut Desa/ Kel. dan Jenis Olah Raga.... | 97 |
| 4.2.2 | Jumlah Fasilitas Kesehatan..... | 99 |
| 4.2.3 | Jumlah Tenaga Medis Kesehatan..... | 101 |
| 4.2.4 | Prosentase Pasangan Usia Subur Peserta KB Aktif..... | 102 |
| 4.2.5 | Prosentase Pasangan Usia Subur Bukan Peserta KB Aktif..... | 103 |
| 4.2.6 | Jumlah Peserta KB Aktif Menurut Alat Kontrasepsi..... | 104 |
| 4.2.7 | Prosentase Pertumbuhan Peserta KB Aktif..... | 105 |
| 4.3.1 | Jumlah Penduduk Menurut Agama..... | 106 |
| 4.3.2 | Jumlah Tempat Peribadatan..... | 107 |
| 4.3.3 | Jumlah Proses Kejadian, Nikah, Talak, Cerai dan Rujuk..... | 108 |
| 4.3.4 | Jumlah Kepala Keluarga Menurut Jenis Penerangan..... | 109 |
| 4.3.5 | Jenis Bahan Bakar Memasak Mayoritas Rumah Tangga..... | 110 |
| 4.3.6 | Jumlah Penduduk Menurut Lapangan Usaha..... | 112 |

| Nomor Tabel | Uraian | Hal. |
|---------------------|---|------|
| 5. PERTANIAN | | |
| | Ulasan | 114 |
| 5.1.1 | Luas Wilayah menurut Jenis Penggunaan Tanah (Ha) | 117 |
| 5.1.2 | Luas Lahan Sawah menurut Jenis Pengairan (Ha)..... | 119 |
| 5.1.3 | Luas Lahan Sawah menurut Frekwensi Penanaman (Ha)..... | 121 |
| 5.2.1 | Luas Panen, Produksi dan Produktifitas Padi..... | 122 |
| 5.2.2 | Luas Panen, Produksi dan Produktifitas Jagung..... | 123 |
| 5.2.3 | Luas Panen, Produksi dan Produktifitas Kacang Tanah..... | 124 |
| 5.2.4 | Luas Panen, Produksi dan Produktifitas Ubi Kayu..... | 125 |
| 5.2.5 | Luas Panen, Produksi dan Produktifitas Kacang Hijau..... | 126 |
| 5.2.6 | Luas Panen, Produksi dan Produktifitas Kedelai | 127 |
| 5.3.1 | Luas Panen, Produksi dan Produktifitas Cabe Rawit | 128 |
| 5.3.2 | Luas Panen, Produksi dan Produktifitas Ketimun..... | 129 |
| 5.3.3 | Luas Panen, Produksi dan Produktifitas Petsai/ Sawi..... | 130 |
| 5.3.4 | Luas Panen, Produksi dan Produktifitas Buah Belimbing..... | 131 |
| 5.3.5 | Luas Panen, Produksi dan Produktifitas Buah Jambu Biji..... | 132 |
| 5.3.6 | Luas Panen, Produksi dan Produktifitas Buah Jambu Air..... | 133 |
| 5.3.7 | Luas Panen, Produksi dan Produktifitas Buah Mangga..... | 134 |
| 5.3.8 | Luas Panen, Produksi dan Produktifitas Buah Nangka..... | 135 |
| 5.3.9 | Luas Panen, Produksi dan Produktifitas Buah Pisang..... | 136 |
| 5.3.10 | Luas Panen, Produksi dan Produktifitas Buah Sirsak..... | 137 |
| 5.3.11 | Luas Panen, Produksi dan Produktifitas Buah Sukun..... | 138 |
| 5.4.1 | Populasi Ternak Besar dan Kecil..... | 139 |
| 5.4.2 | Populasi Unggas..... | 140 |
| 5.5.1 | Jumlah Kelompok Tani Menurut Kelas..... | 141 |
| 5.5.2 | Jumlah Alat-alat Pertanian dan Kios Saprotan..... | 142 |
| 6. INDUSTRI | | |
| | Ulasan | 145 |
| 6.1.1 | Jumlah Industri menurut Karegori..... | 147 |
| 6.1.2 | Jumlah Industri Kecil dan Kerajinan Rumah Tangga..... | 148 |

| Nomor Tabel | Uraian | Hal. |
|---------------------------------------|--|-------------|
| (1) | (2) | (3) |
| 7. PERDAGANGAN | | |
| | Ulasan | 151 |
| 7.1. | Jumlah Pasar Tradisional Menurut Jenisnya | 153 |
| 7.2. | Jumlah Pasar Modern..... | 154 |
| 7.3. | Jumlah Hotel dan Penginapan..... | 155 |
| 7.4. | Jumlah Usaha Persewaan, Agen Perjalanan dan Foto Copy..... | 156 |
| 8. TRANSPORTASI DAN KOMUNIKASI | | |
| | Ulasan | 158 |
| 8.1.1 | Jarak Kantor Desa ke Sarana/Fasilitas Umum (Km)..... | 160 |
| 8.1.2 | Ruas Jalan Poros Desa..... | 161 |
| 8.2.1 | Keberadaan Sarana Komunikasi | 162 |
| 9. EKONOMI | | |
| | Ulasan | 164 |
| 9.1. | Penerimaan Alokasi Dana Desa (000 Rupiah)..... | 166 |
| 9.2. | Realisasi Pemasukan PBB (000 Rupiah)..... | 167 |
| 9.3. | Perkembangan Jumlah Nominal PBB (000 Rupiah)..... | 168 |
| 9.4. | Perkembangan Jumlah Obyek Pajak PBB (000 Rupiah)..... | 169 |
| 9.5. | Jumlah Pegadaian dan Bank Menurut Jenisnya..... | 170 |

DAFTAR GAMBAR

| Nomor Gambar | Uraian | Hal. |
|---------------------|---|-------------|
| (1) | (2) | (3) |
| 1. | Perkembangan Hari Hujan | 3 |
| 2. | Pendidikan Perangkat Desa | 13 |
| 3. | Prosentase Luas Wilayah Desa/ Kelurahan | 28 |
| 4. | Piramida Penduduk | 29 |
| 5. | Perbandingan Sekolah Negeri Dan Swasta | 54 |
| 6. | Peserta KB Aktif Menurut Alat Kontrasepsi | 55 |
| 7. | Produksi Tanaman Pangan (Ton) | 116 |
| 8. | Industri Kecil dan Kerajinan Menurut Bahan Baku | 146 |
| 9. | Pasar Modern..... | 152 |
| 10. | Panjang Jalan Poros..... | 159 |
| 11. | Penerimaan Pajak PBB (000 Rupiah)..... | 165 |

PENJELASAN UMUM/EXPLANATORY NOTES

Tanda-tanda, satuan-satuan, dan lain-lainnya yang digunakan dalam publikasi ini adalah sebagai berikut:

Symbols, measurement units, and acronyms which are used in this publication, are as follows:

1. TANDA-TANDA/SYMBOLS

| | | |
|---|---|-----|
| Data tidak tersedia/ <i>Data not available</i> | : | ... |
| Tidak ada atau nol / <i>Null or zero</i> | : | — |
| Data dapat diabaikan/ <i>Data negligible</i> | : | 0 |
| Tanda decimal/ <i>Decimal point</i> | : | , |
| Data tidak dapat ditampilkan/ <i>Not applicable</i> | : | NA |
| Angka perkiraan/ <i>Estimated figures</i> | : | e |
| Angka sementara/ <i>Preliminary figures</i> | : | x |
| Angka sangat sementara/ <i>Very preliminary figures</i> | : | xx |
| Angka diperbaiki/ <i>Revised figures</i> | : | r |

2. SATUAN/UNITS

| | | |
|--|---|--|
| barel/ <i>barrel</i> | : | 158,99 liter/ <i>litres</i> = $1/6,2898 \text{ m}^3$ |
| hektar (ha)/ <i>hectare (ha)</i> | : | 10 000 m^2 |
| kilometer (km)/ <i>kilometres (km)</i> | : | 1 000 meter/ <i>meters</i> (m) |
| knot/ <i>knot</i> | : | 1,8523 km/jam (km/hour) |
| kuintal/ <i>quintal</i> | : | 100 kg |
| KWh | : | 1 000 Watt <i>hour</i> |
| MWh | : | 1 000 KWh |
| liter (untuk beras)/ <i>litre (for rice)</i> | : | 0,80 kg |
| ons/ <i>ounce</i> | : | 28,31 gram/ <i>grams</i> |
| ton | : | 1 000 kg |

Satuan lain: buah, dus, butir, helai/lembar, kaleng, batang, pulsa, ton kilometer (ton-km), jam, menit, persen (%).

Other units: unit, pack, pieces, sheet, tin, pulse, ton-kilometres(ton-km), hour, minute, percent (%).

Perbedaan angka di belakang koma disebabkan oleh pembulatan angka.

The difference in decimal numbers is caused by rounding.

BAB 1 GEOGRAFI dan IKLIM



Kecamatan Lamongan terletak pada $112,34^{\circ}\text{BT}$ sampai $112,42^{\circ}\text{BT}$ dan $7,10^{\circ}\text{LS}$ sampai $7,15^{\circ}\text{LS}$

Curah hujan tahun 2018 di Kecamatan Lamongan adalah sebesar 887 mm dengan jumlah hari hujan sebanyak 81 hari

ULASAN SINGKAT

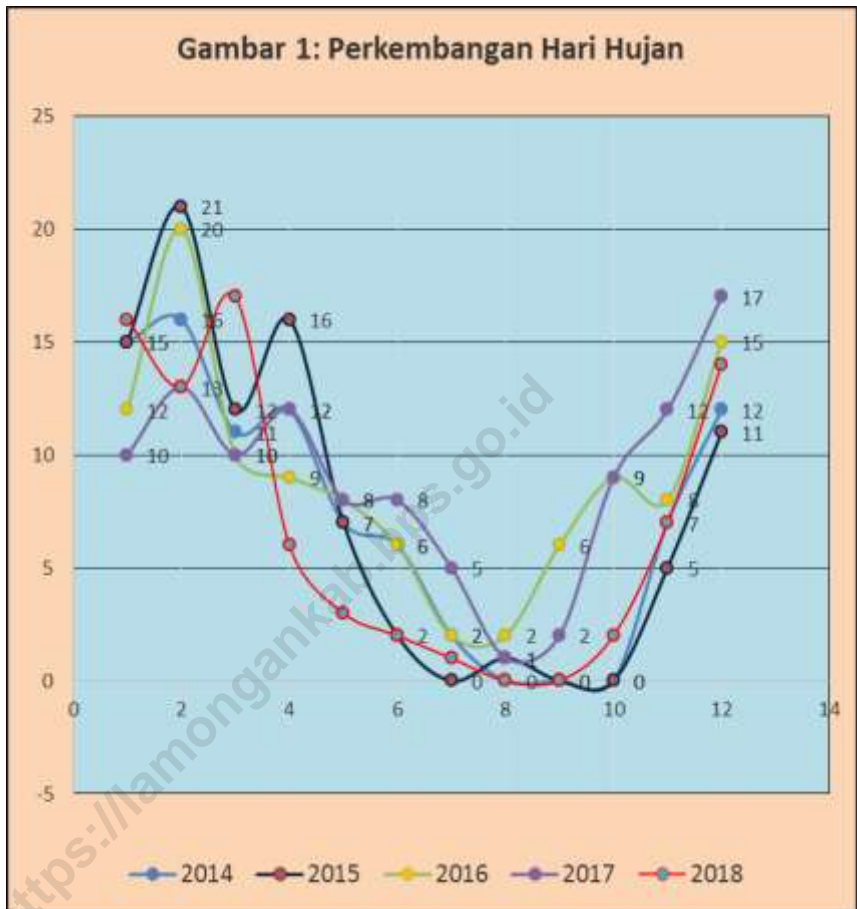
Kecamatan Lamongan merupakan Ibukota Kabupaten Lamongan terletak pada posisi koordinat 112° 41' Bujur Timur dan 7° 12' Lintang Selatan dengan ketinggian dari permukaan laut (DPL) 7,7 meter. Lokasi Kantor Camat berada di Wilayah Kelurahan Sukomulyo.

Batas Wilayah Kecamatan Lamongan sebelah utara berbatasan dengan Kecamatan Turi, sebelah timur berbatasan dengan Kecamatan Deket, sebelah selatan sebagian besar berbatasan dengan wilayah Kecamatan Tikung dan dibagian barat berbatasan dengan wilayah Kecamatan Sukodadi.

Luas wilayah di Kecamatan Lamongan adalah 39,65 km². Kelurahan Sukomulyo seluas 3,48 km², Desa Rancangkencono 3,19 km² dan Desa Wajik 2,81 km² adalah desa/kelurahan yang memiliki luas wilayah terluas. Sedangkan Kelurahan Jetis yang memiliki luas wilayah hanya 0,71 km² adalah desa/kelurahan yang mempunyai luas wilayah paling kecil.

Data bersumber dari *google earth* menunjukkan bahwa nampak posisi desa/kelurahan tertinggi dengan tinggi DPL (Dari Permukaan Laut) yaitu 9 meter di Kecamatan Lamongan terletak di Desa Wajik, Sumberjo, Kebet dan Kelurahan Sidoharjo. Sedangkan desa/kelurahan posisi paling rendah yaitu Kelurahan Sukorejo dengan ketinggian hanya 5 meter.

Informasi tentang jumlah hari dan curah hujan patut untuk dicermati, sehingga data ditampilkan secara berseries 5 tahun dengan tujuan mengamati fenomena hari dan curah hujan yang ada, karena berguna untuk usaha pertanian dalam menentukan pola tanam dalam bercocok tanam bagi petani, maupun untuk perencanaan kegiatan pembangunan lainnya. Kurun waktu 5 tahun terakhir antara tahun 2014-2018, intensitas curah hujan tertinggi terjadi pada tahun 2015 dengan curah hujan sebanyak 1905 milimeter dan curah hujan terendah terjadi tahun 2018 hanya 887 milimeter. Sedangkan jumlah hari hujan terbanyak terjadi pada tahun 2016 dan 2017 dengan jumlah 107 hari, dan hari hujan terendah terjadi pada tahun 2018 hanya 81 hari.



Tabel. 1.1.1. Posisi Koordinat Kantor Desa/ Kelurahan dan Kantor Kecamatan Lamongan, 2018

| Desa/Kelurahan | Posisi Koordinat | |
|--------------------|---------------------|-------------------------|
| | Bujur Timur (BT) | Lintang Selatan (LS) |
| (1) | (2) | (3) |
| 001 Rancangkencono | 112° 37' | 7° 15' |
| 002 Wajik | 112° 39' | 7° 14' |
| 003 Kramat | 112° 39' | 7° 15' |
| 004 Sidomukti | 112° 41' | 7° 14' |
| 005 Tlogoanyar | 112° 41' | 7° 12' |
| 006 Sidoharjo | 112° 41' | 7° 12' |
| 007 Sumberjo | 112° 38' | 7° 13' |
| 008 Sendangrejo | 112° 37' | 7° 14' |
| 009 Kebet | 112° 36' | 7° 12' |
| 010 Tanjung | 112° 38' | 7° 11' |
| 011 Pangkatrejo | 112° 37' | 7° 11' |
| 012 Karanglangit | 112° 37' | 7° 10' |
| 013 Plosowahyu | 112° 38' | 7° 10' |
| 014 Made | 112° 39' | 7° 11' |
| 015 Sukomulyo | 112° 34' | 7° 11' |
| 016 Sukorejo | 112° 41' | 7° 11' |
| 017 Tumenggungan | 112° 41' | 7° 11' |
| 018 Jetis | 112° 42' | 7° 12' |
| 019 Banjarmendalan | 112° 42' | 7° 11' |
| 020 Sidokumpul | 112° 42' | 7° 11' |
| Kecamatan | 112° 41' | 7° 12' |

Sumber : Hasil Pemetaan Sensus Penduduk 2010 (Geogle Earth)

Tabel. 1.1.2. Tinggi Dari Permukaan Laut (DPL) Dan Luas Wilayah Kecamatan Lamongan, 2018

| Desa/Kelurahan | Tinggi DPL (m) | Luas Wilayah | |
|---------------------------|----------------|-----------------|---------------------|
| | | (Ha) | (Km ²) |
| (1) | (2) | (3) | (4) |
| 001 Rancangkencono | 8,00 | 319,00 | 3,19 |
| 002 Wajik | 9,00 | 281,00 | 2,81 |
| 003 Kramat | 7,00 | 194,80 | 1,95 |
| 004 Sidomukti | 8,00 | 123,50 | 1,24 |
| 005 Tlogoanyar | 8,00 | 90,00 | 0,90 |
| 006 Sidoharjo | 9,00 | 214,00 | 2,14 |
| 007 Sumberjo | 9,00 | 243,40 | 2,43 |
| 008 Sendangrejo | 8,00 | 214,80 | 2,15 |
| 009 Kebet | 9,00 | 224,50 | 2,25 |
| 010 Tanjung | 8,00 | 205,00 | 2,05 |
| 011 Pangkatrejo | 8,00 | 223,00 | 2,23 |
| 012 Karanglangit | 8,00 | 175,00 | 1,75 |
| 013 Plosowahyu | 6,00 | 172,90 | 1,73 |
| 014 Made | 7,00 | 133,00 | 1,33 |
| 015 Sukomulyo | 8,00 | 347,70 | 3,48 |
| 016 Sukorejo | 5,00 | 209,90 | 2,10 |
| 017 Tumenggungan | 7,00 | 145,00 | 1,45 |
| 018 Jetis | 8,00 | 71,40 | 0,71 |
| 019 Banjarmendalan | 7,00 | 106,40 | 1,06 |
| 020 Sidokumpul | 7,00 | 271,00 | 2,71 |
| Kecamatan Lamongan | 7,70 | 3 965,30 | 39,65 |

Sumber : Kantor Camat Lamongan

Tabel. 1.1.3. Jenis Jalan Utama Desa/Kelurahan dan Jarak ke Ibukota Kecamatan Lamongan, 2018

| Desa/Kelurahan | Jarak desa ke Ibu Kota Kabupaten (Km) | Jarak desa ke Ibu Kota Kecamatan (Km) |
|--------------------|---------------------------------------|---------------------------------------|
| (1) | (2) | (3) |
| 001 Rancangkencono | 6,5 | 6,5 |
| 002 Wajik | 4,0 | 4,0 |
| 003 Kramat | 6,0 | 6,0 |
| 004 Sidomukti | 3,0 | 3,0 |
| 005 Tlogoanyar | 1,0 | 1,0 |
| 006 Sidoharjo | 1,0 | 1,0 |
| 007 Sumberjo | 4,5 | 4,0 |
| 008 Sendangrejo | 5,3 | 5,0 |
| 009 Kebet | 6,0 | 6,0 |
| 010 Tanjung | 4,0 | 4,0 |
| 011 Pangkatrejo | 4,5 | 4,5 |
| 012 Karanglangit | 5,0 | 5,0 |
| 013 Plosowahyu | 3,5 | 3,5 |
| 014 Made | 3,0 | 3,0 |
| 015 Sukomulyo | 1,0 | 1,0 |
| 016 Sukorejo | 1,5 | 1,5 |
| 017 Tumenggungan | 1,0 | 1,5 |
| 018 Jetis | 1,2 | 1,5 |
| 019 Banjarmendalan | 2,2 | 2,4 |
| 020 Sidokumpul | 1,8 | 2,3 |

Sumber : Kantor Camat Lamongan

**Tabel. 1.1.4. Jarak Antar Kantor Desa/Kelurahan (Km)
Kecamatan Lamongan, 2018**

| Desa/Kelurahan | | Rancangkencono | Wajik | Kramat | Sidomukti | Tlogoanyar | Sidoharjo | Sumberjo | Sendangrejo | Kebet | Tanjung | Pangkatrejo | Karanglangit | Plosowahyu | Made | Sukomulyo | Sukorejo | Tumenggungan | Jetis | Banjarmendalan | Sidokumpul |
|----------------|----------------|----------------|-------|--------|-----------|------------|-----------|----------|-------------|-------|---------|-------------|--------------|------------|------|-----------|----------|--------------|-------|----------------|------------|
| 001 | Rancangkencono | 0 | 5 | 3 | 6 | 9 | 8 | 5 | 3 | 8 | 7 | 9 | 12 | 10 | 8 | 9 | 10 | 11 | 12 | 14 | 13 |
| 002 | Wajik | 5 | 0 | 6 | 3 | 4 | 3 | 8 | 11 | 11 | 9 | 11 | 13 | 11 | 7 | 6 | 6 | 6 | 5 | 7 | 6 |
| 003 | Kramat | 3 | 6 | 0 | 3 | 7 | 6 | 10 | 14 | 14 | 12 | 14 | 15 | 14 | 10 | 9 | 9 | 9 | 9 | 10 | 9 |
| 004 | Sidomukti | 6 | 3 | 3 | 0 | 3 | 2 | 6 | 7 | 8 | 8 | 10 | 14 | 10 | 6 | 5 | 5 | 5 | 4 | 6 | 6 |
| 005 | Tlogoanyar | 9 | 4 | 7 | 3 | 0 | 1 | 4 | 7 | 9 | 10 | 9 | 13 | 7 | 3 | 2 | 3 | 2 | 2 | 2 | 3 |
| 006 | Sidoharjo | 8 | 3 | 6 | 2 | 1 | 0 | 4 | 8 | 8 | 6 | 8 | 12 | 8 | 4 | 3 | 3 | 3 | 2 | 4 | 3 |
| 007 | Sumberjo | 5 | 8 | 10 | 6 | 4 | 4 | 0 | 1 | 2 | 2 | 3 | 3 | 3 | 1 | 1 | 1 | 2 | 2 | 3 | 3 |
| 008 | Sendangrejo | 3 | 11 | 14 | 7 | 7 | 8 | 1 | 0 | 2 | 2 | 2 | 3 | 3 | 3 | 3 | 4 | 4 | 5 | 5 | 5 |
| 009 | Kebet | 8 | 11 | 14 | 8 | 9 | 8 | 2 | 2 | 0 | 3 | 3 | 3 | 3 | 3 | 3 | 4 | 4 | 5 | 5 | 5 |
| 010 | Tanjung | 7 | 9 | 12 | 8 | 10 | 6 | 2 | 2 | 3 | 0 | 1 | 1 | 1 | 1 | 2 | 2 | 2 | 3 | 3 | 3 |
| 011 | Pangkatrejo | 9 | 11 | 14 | 10 | 9 | 8 | 3 | 2 | 3 | 1 | 0 | 1 | 1 | 2 | 2 | 2 | 3 | 3 | 3 | 3 |
| 012 | Karanglangit | 12 | 13 | 15 | 14 | 13 | 12 | 3 | 3 | 3 | 1 | 1 | 0 | 1 | 3 | 4 | 4 | 4 | 5 | 5 | 5 |
| 013 | Plosowahyu | 10 | 11 | 14 | 10 | 7 | 8 | 3 | 3 | 3 | 1 | 1 | 1 | 0 | 2 | 3 | 3 | 3 | 4 | 4 | 4 |
| 014 | Made | 8 | 7 | 10 | 6 | 3 | 4 | 1 | 3 | 3 | 1 | 2 | 3 | 2 | 0 | 1 | 2 | 3 | 3 | 4 | 3 |
| 015 | Sukomulyo | 9 | 6 | 9 | 5 | 2 | 3 | 1 | 3 | 3 | 2 | 2 | 4 | 3 | 1 | 0 | 1 | 2 | 3 | 3 | 2 |
| 016 | Sukorejo | 10 | 6 | 9 | 5 | 3 | 3 | 1 | 4 | 4 | 2 | 2 | 4 | 3 | 2 | 1 | 0 | 1 | 2 | 2 | 1 |
| 017 | Tumenggungan | 11 | 6 | 9 | 5 | 2 | 3 | 2 | 4 | 4 | 2 | 3 | 4 | 3 | 3 | 2 | 1 | 0 | 2 | 2 | 1 |
| 018 | Jetis | 12 | 5 | 9 | 4 | 2 | 2 | 2 | 5 | 5 | 3 | 3 | 5 | 4 | 3 | 3 | 2 | 2 | 0 | 1 | 2 |
| 019 | Banjarmendalan | 14 | 7 | 10 | 6 | 2 | 4 | 3 | 5 | 5 | 3 | 3 | 5 | 4 | 4 | 3 | 2 | 2 | 1 | 0 | 1 |
| 020 | Sidokumpul | 13 | 6 | 9 | 6 | 3 | 3 | 3 | 5 | 5 | 3 | 3 | 5 | 4 | 3 | 2 | 1 | 1 | 2 | 1 | 0 |

Sumber : Kantor Camat Lamongan

Tabel 1.2.1 Jumlah Hari Hujan dan Curah Hujan di Kecamatan Lamongan, 2018

| | Bulan | Hari Hujan | Curah Hujan (mm) |
|----|------------------|------------|-----------------------|
| | (1) | (2) | (3) |
| 1 | Januari | 16 | 311 |
| 2 | Pebruari | 13 | 135 |
| 3 | Maret | 17 | 240 |
| 4 | April | 6 | 42 |
| 5 | Mei | 3 | 21 |
| 6 | Juni | 2 | 13 |
| 7 | Juli | 1 | 1 |
| 8 | Agustus | - | - |
| 9 | September | - | - |
| 10 | Oktober | 2 | 31 |
| 11 | Nopember | 7 | 48 |
| 12 | Desember | 14 | 45 |
| | Rata-Rata | 7 | 74 |

*Sumber : Stasiun Pengamat Hujan Kecamatan Lamongan
(Kantor Pengairan Kabupaten Lamongan)*

Tabel 1.2.2 Perkembangan Hari Hujan di Kecamatan Lamongan, 2014 - 2018

| | Bulan | 2014 | 2015 | 2016 | 2017 | 2018 |
|----|------------------|-------------|-------------|-------------|-------------|-------------|
| | (1) | (2) | (3) | (4) | (5) | (6) |
| 1 | Januari | 15 | 15 | 12 | 10 | 16 |
| 2 | Pebruari | 16 | 21 | 20 | 13 | 13 |
| 3 | Maret | 11 | 12 | 10 | 10 | 17 |
| 4 | April | 12 | 16 | 9 | 12 | 6 |
| 5 | Mei | 7 | 7 | 8 | 8 | 3 |
| 6 | Juni | 6 | 2 | 6 | 8 | 2 |
| 7 | Juli | 2 | - | 2 | 5 | 1 |
| 8 | Agustus | - | 1 | 2 | 1 | - |
| 9 | September | - | - | 6 | 2 | - |
| 10 | Oktober | - | - | 9 | 9 | 2 |
| 11 | Nopember | 7 | 5 | 8 | 12 | 7 |
| 12 | Desember | 12 | 11 | 15 | 17 | 14 |
| | Jumlah | 88 | 90 | 107 | 107 | 81 |
| | Rata-rata | 7 | 8 | 9 | 9 | 7 |

Sumber : Stasiun Pengamat Hujan Kecamatan Lamongan

(Dinas Sumber Daya Air (SDA)Kabupaten Lamongan)

Tabel 1.2.3 Perkembangan Curah Hujan di Kecamatan Lamongan, 2014 - 2018

| Bulan | 2014 | 2015 | 2016 | 2017 | 2018 |
|------------------|-------------|-------------|-------------|-------------|-------------|
| (1) | (2) | (3) | (4) | (5) | (6) |
| 1 Januari | 287 | 291 | 210 | 166 | 311 |
| 2 Pebruari | 151 | 474 | 364 | 245 | 135 |
| 3 Maret | 186 | 174 | 166 | 234 | 240 |
| 4 April | 288 | 427 | 109 | 173 | 42 |
| 5 Mei | 81 | 125 | 170 | 106 | 21 |
| 6 Juni | 50 | 9 | 139 | 44 | 13 |
| 7 Juli | 3 | - | 40 | 44 | 1 |
| 8 Agustus | - | 13 | 5 | 5 | - |
| 9 September | - | - | 120 | 4 | - |
| 10 Oktober | - | - | 198 | 65 | 31 |
| 11 Nopember | 120 | 80 | 155 | 271 | 48 |
| 12 Desember | 337 | 312 | 155 | 199 | 45 |
| Jumlah | 1503 | 1905 | 1831 | 1556 | 887 |
| Rata-rata | 125 | 159 | 153 | 130 | 74 |

Sumber : Stasiun Pengamat Hujan Kecamatan Lamongan

(Dinas Sumber Daya Air (SDA) Kabupaten Lamongan)

BAB 2 PEMERINTAHAN

Di Wilayah Kecamatan Lamongan terletak Pusat Pemerintahan dan sekaligus sebagai Ibukota Kabupaten Lamongan. Kecamatan Lamongan terdiri dari 20 desa/kelurahan dengan rincian status 8 Kelurahan dan 12 Desa. Lokasi Kantor Camat Lamongan berada di Wilayah Kelurahan Sukomulyo.



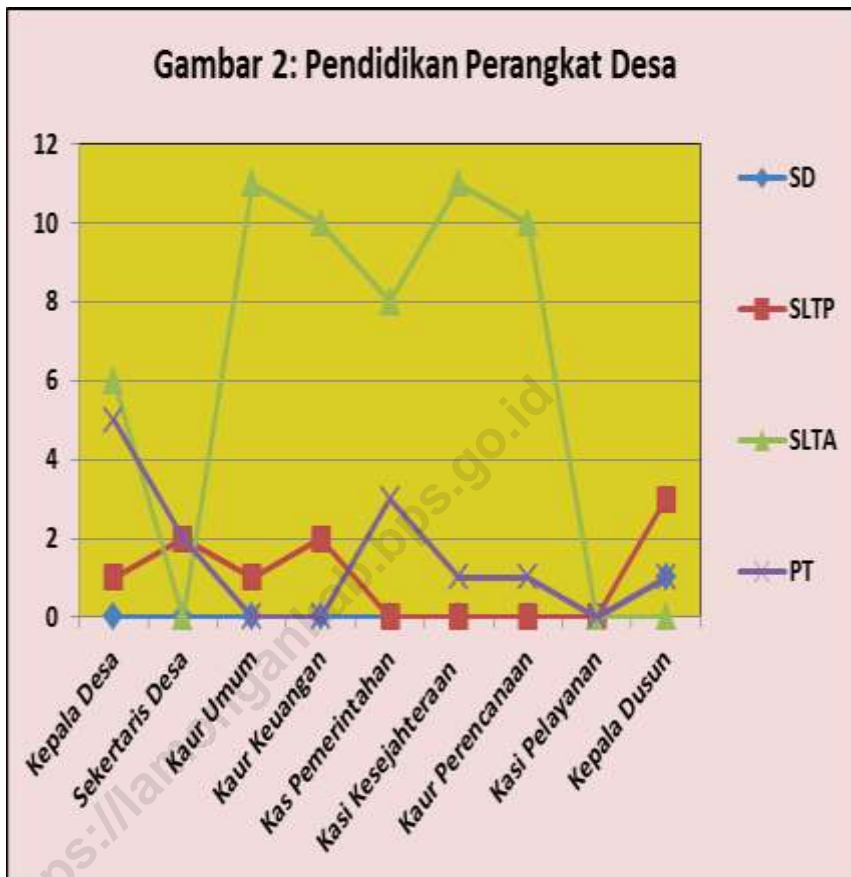
ULASAN SINGKAT

Kecamatan Lamongan adalah Ibukota Kabupaten Lamongan, sebagian besar adalah wilayah perkotaan, yang merupakan pusat pemerintahan di Kabupaten Lamongan. Lokasi Kantor Kecamatan terletak di Kelurahan Sukomulyo, yang terdiri dari 20 desa/kelurahan dengan rincian status 8 Kelurahan dan 12 Desa. Mempunyai 27 Lingkungan dan 30 Dusun. Jumlah Rukun Warga (RW) sebanyak 91 RW dan 316 RT (rukun Tetangga).

Dalam kurun waktu 38 tahun, sejak tahun 1980 hingga tahun 2018 di wilayah Kecamatan Lamongan telah di jabat oleh 14 orang pejabat camat. Pada periode tersebut Pejabat Camat terlama yaitu H.Sadig Cokusudarmo yang menjabat selama 5 tahun, sedangkan pejabat yang tersingkat hanya selama 2 tahun yaitu Drs.Saidhar.

Jumlah pegawai pada Kantor Camat Lamongan sebanyak 25 orang, baik yang status PNS maupun Tenaga Honorer dengan mayoritas pendidikan Perguruan Tinggi. Perangkat Desa se-Kecamatan Lamongan berjumlah 115 orang, terbanyak pendidikan SLTA 67 orang.

Adapun jumlah anggota BPD jumlahnya sebanyak 100 orang yang menyebar di 12 desa. Mayoritas anggota BPD adalah laki-laki yaitu sebanyak 94 orang, sisanya 6 orang adalah perempuan. Anggota BPD terbanyak di Desa Made dan Plosowahyu sebanyak 11 orang, sedangkan ada 6 desa mempunyai anggota BPD paling sedikit yaitu masing-masing sebanyak 7 orang yaitu Desa Wajik, Kramat, Sidomukti, Sendangrejo, Kebet dan Tanjung. Pendidikan anggota BPD didominasi tamatan SLTA berjumlah 56 orang. Jumlah anggota BPD di masing-masing desa tergantung dari jumlah penduduk desa tersebut.



Tabel. 2.1**Nama Camat Lamongan
Periode Jabatan Tahun 1980 - 2019**

| Nama Camat | Periode Jabatan |
|-----------------------------------|------------------------|
| (1) | (2) |
| 1. Kasrun | 1980 - 1984 |
| 2. Sukamto, S.H. | 1984 - 1987 |
| 3. H.Sadig Cokusudarmo | 1987 - 1992 |
| 4. Drs. Gunawan | 1992 - 1996 |
| 5. Drs. Tarmudji | 1996 - 1999 |
| 6. Drs. Saidhar | 1999 - 2000 |
| 7. Drs. Hadi Subroto, M.M. | 2000 - 2002 |
| 8. Drs. Heru Budi Santoso, M.M. | 2002 - 2005 |
| 9. Erfan, S.Sos,M.Si | 2005 - 2007 |
| 10. Drs. Moch.Wahyudi, M.M. | 2007 - 2010 |
| 11. Drs. M. Fahrudin A.F., M.Si | 2010 - 2013 |
| 12. Drs. Dianto Hari Wibowo, M.IP | 2013 - 2016 |
| 13. Etik Sulistyani, S.Sos.,M.Si. | 2016 - 2018 |
| 14. Drs. Fatkhur Rozi, M.M. | 2018 - 2019 |

Sumber : Kantor Camat Lamongan

Tabel. 2. 2. Kepala Desa/Kelurahan dan Sekretaris Desa/Kelurahan Kecamatan Lamongan, 2018

| Desa/Kelurahan | Kepala Desa/Kelurahan | Sekretaris Desa/Kelurahan |
|--------------------|-----------------------------------|---------------------------|
| (1) | (2) | (3) |
| 001 Rancangkencono | Sutaji, A.Md.Kep. Ns | Subiyanto |
| 002 Wajik | Drs. Sampurno | Siti Romlah, S. Psi |
| 003 Kramat | Wari Anugroho Santoso | Drs.Idris |
| 004 Sidomukti | Subianto | - |
| 005 Tlogoanyar | Harum Istiana Irawati, S.E.,M.M. | Suwarno, S.H |
| 006 Sidoharjo | Suwanto Sastrodiharjo,S.STP.,M.M. | Sri Wahyujati, S.AP. |
| 007 Sumberjo | Sumantri | Sulistiyowati |
| 008 Sendangrejo | Mi'ah | Sri Erni Erlita |
| 009 Kebet | Tri Subiyantoro | Suharsono, S.H. |
| 010 Tanjung | Mokh. Makhfud | Silvia Ermayanti. S kom |
| 011 Pangkatrejo | Sirman, S.E. | - |
| 012 Karanglangit | Heru Dwi Prabowo, SH | Rinda Astriya Dewi, S.Pd |
| 013 Plosowahyu | Djatmiko | Ramadhan Arif Yuwono |
| 014 Made | Eko Widyanto | - |
| 015 Sukomulyo | Rudi Utomo, S.H.,M.H. | Ruswatin, S.E. |
| 016 Sukorejo | Sumardi, S.H., M.H. | M. Supanan, S.H. |
| 017 Tumenggungan | Choirul Umami, S.H. | Ostiono |
| 018 Jetis | Azam Kamal, S.Sos | Junaedi, S.H. |
| 019 Banjarmendalan | Tutik Rahayu, S.AP | Drs. Muh.Mahbub,M.M |
| 020 Sidokumpul | Achmad Anwar Rusdi, S.STP | Goenawan W.S, S.AP |

Sumber : Kantor Camat Lamongan

Tabel. 2. 3. Desa/Kelurahan menurut Status Hukum Kecamatan Lamongan, 2018

| Desa/Kelurahan | Status Hukum | Status Desa/Kelurahan |
|--------------------|--------------|-----------------------|
| (1) | (2) | (3) |
| 001 Rancangkencono | Definitif | Desa |
| 002 Wajik | Definitif | Desa |
| 003 Kramat | Definitif | Desa |
| 004 Sidomukti | Definitif | Desa |
| 005 Tlogoanyar | Definitif | Kelurahan |
| 006 Sidoharjo | Definitif | Kelurahan |
| 007 Sumberjo | Definitif | Desa |
| 008 Sendangrejo | Definitif | Desa |
| 009 Kebet | Definitif | Desa |
| 010 Tanjung | Definitif | Desa |
| 011 Pangkatrejo | Definitif | Desa |
| 012 Karanglangit | Definitif | Desa |
| 013 Plosowahyu | Definitif | Desa |
| 014 Made | Definitif | Desa |
| 015 Sukomulyo | Definitif | Kelurahan |
| 016 Sukorejo | Definitif | Kelurahan |
| 017 Tumenggungan | Definitif | Kelurahan |
| 018 Jetis | Definitif | Kelurahan |
| 019 Banjarmendalan | Definitif | Kelurahan |
| 020 Sidokumpul | Definitif | Kelurahan |

Sumber : Kantor Camat Lamongan

Tabel. 2 . 4. Jumlah Dusun,Lingkungan dan Tempat Kantor Desa/ Kelurahan Di Kecamatan Lamongan, 2018

| | Desa/Kelurahan | Jumlah Dusun | Jumlah Lingkungan | Tempat Kantor Desa/Kelurahan |
|-----|--------------------|--------------|-------------------|------------------------------|
| | (1) | (2) | (3) | (4) |
| 001 | Rancangkencono | 4 | - | Rancang |
| 002 | Wajik | 2 | - | Wajik |
| 003 | Kramat | 3 | - | Ngablak |
| 004 | Sidomukti | 2 | - | Kucur |
| 005 | Tlogoanyar | - | 1 | Tlogoanyar |
| 006 | Sidoarjo | - | 2 | Demangan |
| 007 | Sumberjo | 4 | - | Kaotan |
| 008 | Sendangrejo | 2 | - | Jagul |
| 009 | Kebet | 2 | - | Kebet |
| 010 | Tanjung | 1 | - | Tanjung |
| 011 | Pangkatrejo | 4 | - | Bilo |
| 012 | Karanglangit | 2 | - | Karanglangit |
| 013 | Plosowahyu | 3 | - | Plosogeneng |
| 014 | Made | 1 | - | Made |
| 015 | Sukomulyo | - | 2 | Sukomulyo |
| 016 | Sukorejo | - | 7 | Sukorejo |
| 017 | Tumenggungan | - | 7 | Laras liris |
| 018 | Jetis | - | 4 | Jetis |
| 019 | Banjarmendalan | - | 2 | Mendalan |
| 020 | Sidokumpul | - | 2 | Sidokumpul |
| | Jumlah 2018 | 30 | 27 | |
| | 2017 | 30 | 27 | |
| | 2016 | 30 | 27 | |

Sumber : Kantor Camat Lamongan

Tabel. 2. 5. Jumlah Dusun, Lingkungan, Rukun Warga dan Rukun Tetangga Kecamatan Lamongan, 2018

| Desa/Kelurahan | Jumlah Dusun | Jumlah Lingkungan | Jumlah RW | Jumlah RT |
|--------------------|--------------|-------------------|-----------|------------|
| (1) | (2) | (3) | (4) | (5) |
| 001 Rancangkencono | 4 | - | 4 | 13 |
| 002 Wajik | 2 | - | 2 | 8 |
| 003 Kramat | 3 | - | 3 | 8 |
| 004 Sidomukti | 2 | - | 2 | 10 |
| 005 Tlogoanyar | - | 1 | 3 | 14 |
| 006 Sidoharjo | - | 2 | 6 | 21 |
| 007 Sumberjo | 4 | - | 4 | 12 |
| 008 Sendangrejo | 2 | - | 4 | 12 |
| 009 Kebet | 2 | - | 2 | 11 |
| 010 Tanjung | 1 | - | 2 | 5 |
| 011 Pangkatrejo | 4 | - | 4 | 16 |
| 012 Karanglangit | 2 | - | 4 | 9 |
| 013 Plosowahyu | 3 | - | 3 | 12 |
| 014 Made | 1 | - | 11 | 34 |
| 015 Sukomulyo | - | 2 | 7 | 38 |
| 016 Sukorejo | - | 7 | 8 | 24 |
| 017 Tumenggungan | - | 7 | 8 | 25 |
| 018 Jetis | - | 4 | 4 | 15 |
| 019 Banjarmendalan | - | 2 | 5 | 12 |
| 020 Sidokumpul | - | 2 | 5 | 17 |
| Jumlah 2018 | 30 | 27 | 91 | 316 |
| 2017 | 30 | 27 | 91 | 316 |
| 2016 | 30 | 27 | 91 | 316 |

Sumber : Kantor Camat Lamongan

Tabel. 2.6. Jumlah Rukun Warga (RW) dan Rukun Tetangga (RT) Menurut Dusun Di Kecamatan Lamongan, 2018

| Desa/Kelurahan | Nama Dusun | Jumlah RW | Jumlah RT |
|--------------------|---------------|-----------|-----------|
| (1) | (2) | (3) | (4) |
| 001 Rancangkencono | 1. Bangkal | 1 | 4 |
| | 2. Banjarsari | 1 | 2 |
| | 3 Rancang | 1 | 4 |
| | 4. Sekarputih | 1 | 3 |
| 002 Wajik | 1. Wajik | 1 | 6 |
| | 2. Klitih | 1 | 2 |
| 003 Kramat | 1. Cekel | 1 | 3 |
| | 2. Kramat | 1 | 3 |
| | 3. Ngablak | 1 | 2 |
| 004 Sidomukti | 1. Kalikapas | 1 | 5 |
| | 2. Kucur | 1 | 5 |
| 005 Tlogoanyar | - | 3 | 14 |
| 006 Sidoharjo | - | 6 | 21 |
| 007 Sumberjo | 1. Dampit | 1 | 2 |
| | 2. Kaotan | 1 | 5 |
| | 3. Plandi | 1 | 2 |
| | 4. Sawu | 1 | 3 |
| 008 Sendangrejo | 1. Blungkan | 2 | 7 |
| | 2. Jagul | 2 | 5 |
| 009 Kebet | 1. Kebet | 1 | 8 |
| | 2. Sempu | 1 | 3 |

Sumber : Kantor Camat Lamongan

Lanjutan Tabel 2.6.

| | Desa/Kelurahan | Nama Dusun | Jumlah RW | Jumlah RT |
|-----|-----------------------|-------------------|------------------|------------------|
| | (1) | (2) | (3) | (4) |
| 010 | Tanjung | 1. Tanjung | 2 | 5 |
| 011 | Pangkatrejo | 1. Bilo | 1 | 3 |
| | | 2. Dureg | 1 | 5 |
| | | 3. Seban | 1 | 4 |
| | | 4. Tuyuh | 1 | 4 |
| 012 | Karanglangit | 1. Karanglangit | 2 | 5 |
| | | 2. Karangtapen | 2 | 4 |
| 013 | Plosowahyu | 1. Plalangan | 1 | 4 |
| | | 2. Plosogeneng | 1 | 4 |
| | | 3. Wahyu | 1 | 4 |
| 014 | Made | 1. Made | 11 | 34 |
| 015 | Sukomulyo | - | 7 | 38 |
| 016 | Sukorejo | - | 8 | 24 |
| 017 | Tumenggungan | - | 8 | 25 |
| 018 | Jetis | - | 4 | 15 |
| 019 | Banjarmendalan | - | 5 | 12 |
| 020 | Sidokumpul | - | 5 | 17 |

Sumber : Kantor Camat Lamongan

Tabel. 2.7. Jumlah Perangkat Desa menurut Jenis Jabatan dan Pendidikan di Kecamatan Lamongan, 2018

| No. | Jenis Jabatan/ Perangkat Desa | Pendidikan Perangkat Desa | | | | | | | | Jumlah Perangkat Desa |
|--------------------|----------------------------------|---------------------------|----------|----------|----------|-----------|-----------|-----------|----------|-----------------------------|
| | | SD | | SLTP | | SLTA | | PT | | |
| | | L | P | L | P | L | P | L | P | |
| (1) | (2) | (3) | (4) | (5) | (6) | (7) | (8) | (9) | (10) | |
| 1 | Kepala Desa | - | - | 1 | - | 6 | 1 | 4 | - | 12 |
| 2 | Sekretaris Desa | - | - | - | - | 1 | 2 | 2 | 3 | 8 |
| 3 | Kaur Umum | - | - | - | - | 6 | 6 | - | - | 12 |
| 4 | Kaur Keuangan | - | - | 1 | - | 4 | 6 | - | - | 11 |
| 5 | Kas Pemerintahan | - | - | - | - | 3 | 6 | 1 | 2 | 12 |
| 6 | Kasi Kesejahteraan | - | - | - | - | 9 | 1 | 1 | 1 | 12 |
| 7 | Kaur Perencanaan | - | - | - | - | 8 | 1 | 1 | - | 10 |
| 8 | Kasi Pelayanan | - | - | - | - | 5 | 1 | 1 | - | 7 |
| 9 | Pembantu Kasi | - | - | - | - | - | 1 | - | - | 1 |
| 10 | Kepala Dusun | - | - | 4 | - | 25 | - | 1 | - | 30 |
| Jumlah 2018 | | 0 | - | 6 | - | 67 | 25 | 11 | 6 | 115 |
| 2017 | | 1 | - | 7 | - | 71 | 20 | 11 | 4 | 114 |
| 2016 | | 1 | - | 9 | - | 70 | 20 | 11 | 2 | 113 |

Sumber : Kantor Camat Lamongan

PEMERINTAHAN

**Tabel. 2. 8. Jumlah Anggota Badan Perwakilan Desa (BPD)
Kecamatan Lamongan, 2018**

| Desa/Kelurahan | Pendidikan Anggota BPD | | | | | | | | Jumlah Anggota BPD |
|--------------------|------------------------|----------|----------|----------|-----------|----------|-----------|----------|--------------------|
| | SD | | SMP | | SMU | | PT | | |
| | L | P | L | P | L | P | L | P | |
| (1) | (2) | (3) | (4) | (5) | (6) | (7) | (8) | (9) | (10) |
| 001 Rancangkencono | - | - | - | - | 8 | 1 | - | - | 9 |
| 002 Wajik | - | - | - | - | 3 | - | 4 | - | 7 |
| 003 Kramat | - | - | 1 | - | 6 | - | - | - | 7 |
| 004 Sidomukti | - | - | - | - | 6 | - | 1 | - | 7 |
| 005 Tlogoanyar | - | - | - | - | - | - | - | - | - |
| 006 Sidoharjo | - | - | - | - | - | - | - | - | - |
| 007 Sumberjo | - | - | - | - | 7 | - | 2 | - | 9 |
| 008 Sendangrejo | - | - | - | - | 3 | - | 4 | - | 7 |
| 009 Kebet | - | - | - | - | 1 | - | 5 | 1 | 7 |
| 010 Tanjung | - | - | - | - | 1 | 3 | 3 | - | 7 |
| 011 Pangkatrejo | 2 | - | 1 | - | 5 | - | 1 | - | 9 |
| 012 Karanglangit | - | - | 2 | - | 3 | - | 4 | - | 9 |
| 013 Plosowahyu | - | - | - | - | 6 | - | 5 | - | 11 |
| 014 Made | - | - | - | - | 2 | 1 | 8 | - | 11 |
| 015 Sukomulyo | - | - | - | - | - | - | - | - | - |
| 016 Sukorejo | - | - | - | - | - | - | - | - | - |
| 017 Tumenggungan | - | - | - | - | - | - | - | - | - |
| 018 Jetis | - | - | - | - | - | - | - | - | - |
| 019 Banjarmendalan | - | - | - | - | - | - | - | - | - |
| 020 Sidokumpul | - | - | - | - | - | - | - | - | - |
| Jumlah 2018 | 2 | - | 4 | - | 51 | 5 | 37 | 1 | 100 |
| 2017 | 2 | - | 4 | - | 51 | 5 | 37 | 1 | 100 |
| 2016 | 2 | - | 4 | - | 51 | 5 | 37 | 1 | 100 |

Sumber : Kantor Camat Lamongan

PEMERINTAHAN

Tabel 2.9. Pegawai Kantor Camat menurut Pendidikan dan Jenis Kelamin di Kecamatan Lamongan, 2018

| Jabatan | Pendidikan Pegawai Kantor Camat | | | | | | | | Jumlah |
|-----------------------------|---------------------------------|----------|----------|----------|----------|----------|-----------|----------|-----------|
| | SD | | SMP | | SMU | | PT | | |
| | L | P | L | P | L | P | L | P | |
| (1) | (2) | (3) | (4) | (5) | (6) | (7) | (8) | (9) | (10) |
| 1. Camat | - | - | - | - | - | - | 1 | - | 1 |
| 2. Sekretaris Camat | - | - | - | - | - | - | 1 | - | 1 |
| - Kasubbag Umum | - | - | - | - | - | - | - | 1 | 1 |
| Staf Subbag. Umum | - | - | - | - | - | - | - | 1 | 1 |
| - Kasubbag. Keu&PerIngkp | - | - | - | - | - | - | - | 1 | 1 |
| Staf Subbag. Keua&PerIngkp | - | - | - | - | 1 | - | 1 | 2 | 4 |
| 3. Kasie. Tata Pemerintahan | - | - | - | - | - | - | 1 | - | 1 |
| Staf Tata Pemerintahan | - | - | - | - | - | 1 | 3 | - | 4 |
| 4. Kasie. PMD | - | - | - | - | - | - | 1 | - | 1 |
| Staf.PMD | - | - | - | - | 1 | - | - | 1 | 2 |
| 5. Kasie. Trantib | - | - | - | - | - | - | 1 | - | 1 |
| Staf Trantib | - | - | - | - | 1 | 1 | 1 | - | 3 |
| 6. Kasie. Ekbang | - | - | - | - | - | - | 1 | - | 1 |
| Staf Ekbang | - | - | - | - | 1 | 1 | 1 | - | 3 |
| Jumlah 2018 | 0 | 0 | 0 | 0 | 4 | 3 | 12 | 6 | 25 |
| 2017 | 0 | 0 | 0 | 0 | 4 | 3 | 11 | 7 | 25 |
| 2016 | 0 | 0 | 1 | 0 | 4 | 2 | 11 | 7 | 25 |

Sumber : Kantor Camat Lamongan

PEMERINTAHAN

Tabel 2.10. Pegawai Kantor Camat menurut Golongan Ruang dan Jenis Kelamin di Kecamatan Lamongan, 2018

| Jabatan | Golongan Ruang | | | | | | | | Lainnya | | Jumlah | |
|-----------------------------|----------------|-----|-----|-----|-----|-----|-----|-----|---------|------|--------|----|
| | I | | II | | III | | IV | | L | P | | |
| | L | P | L | P | L | P | L | P | | | | |
| (1) | (2) | (3) | (4) | (5) | (6) | (7) | (8) | (9) | (10) | (11) | (12) | |
| 1. Camat | - | - | - | - | - | - | 1 | - | - | - | - | 1 |
| 2. Sekretaris Camat | - | - | - | - | 1 | - | - | - | - | - | - | 1 |
| - Kasubbag Umum | - | - | - | - | - | 1 | - | - | - | - | - | 1 |
| Staf Subbag. Umum | - | - | - | - | - | - | - | - | - | - | 1 | 1 |
| - Kasubbag. Keu&Perlngkp | - | - | - | - | - | 1 | - | - | - | - | - | 1 |
| Staf Subbag. Keu&Perlngkp | - | - | - | - | - | 2 | - | - | 2 | - | - | 4 |
| 3. Kasie. Tata Pemerintahan | - | - | - | - | 1 | - | - | - | - | - | - | 1 |
| Staf Tata Pemerintahan | - | - | - | - | 3 | 1 | - | - | - | - | - | 4 |
| 4. Kasie. PMD | - | - | - | - | 1 | - | - | - | - | - | - | 1 |
| Staf. PMD | - | - | - | - | - | 1 | - | - | 1 | - | - | 2 |
| 5. Kasie. Trantib | - | - | - | - | 1 | - | - | - | - | - | - | 1 |
| Staf Trantib | - | - | - | - | 1 | 1 | - | - | 1 | - | - | 3 |
| 6. Kasie. Ekbang | - | - | - | - | 1 | - | - | - | - | - | - | 1 |
| Staf Ekbang | - | - | 1 | 1 | 1 | - | - | - | - | - | - | 3 |
| Jumlah 2018 | - | - | 1 | 1 | 10 | 7 | 1 | 0 | 4 | 1 | - | 25 |
| 2017 | | | 1 | 1 | 10 | 7 | 0 | 1 | 4 | 1 | - | 25 |
| 2016 | - | - | 3 | 1 | 10 | 6 | 0 | 1 | 3 | 1 | - | 25 |

Sumber : Kantor Camat Lamongan

BAB 3 PENDUDUK

Jumlah penduduk Kecamatan
Lamongan Tahun 2018
sebesar **68.445 jiwa**

3 KEPENDUDUKAN

Penduduk Perempuan

34.414 Jiwa



Penduduk laki-laki

34.031 Jiwa



ULASAN SINGKAT

Pada keadaan 31 Desember 2018, jumlah penduduk Kecamatan Lamongan mencapai 68.445 jiwa, tersebar di 20 desa/kelurahan. Desa Made, Kelurahan Sukomulyo dan Kelurahan Sidoharjo merupakan desa/kelurahan yang menampung penduduk terbanyak. Desa Made penduduknya 9.024 jiwa atau 13,18 % dari total penduduk kecamatan, kemudian Kelurahan Sukomulyo 8.748 jiwa (12,78%) dan Kelurahan Sidoharjo penduduknya berjumlah 5 478 jiwa (8,00 %). Sedangkan desa yang paling sedikit penduduknya adalah Desa Wajik hanya 1805 jiwa atau 2,64 %.

Perbandingan antara jumlah penduduk laki-laki dan jumlah penduduk perempuan disebut Sex Ratio (Ratio Jenis Kelamin). Pada Tahun 2018 di Kecamatan Lamongan Sex Rationya sebesar 99 %, itu berarti di setiap 100 penduduk perempuan terdapat 99 penduduk laki-laki.

Perkembangan penduduk di tingkat kecamatan dalam kurun waktu 5 tahun terakhir terus mengalami kenaikan, tahun 2014 sebanyak 67.315 jiwa, tahun 2015 naik menjadi 67.558 jiwa, tahun 2016 menjadi 67.794 jiwa, tahun 2017 meningkat menjadi 68.252 jiwa, dan tahun 2018 meningkat menjadi 68.448. Secara prosentase pertumbuhan penduduk tertinggi terjadi pada tahun 2015 sebanyak 1,86 %, sedangkan pertumbuhan terendah terjadi pada tahun 2018 yaitu 0,28%.

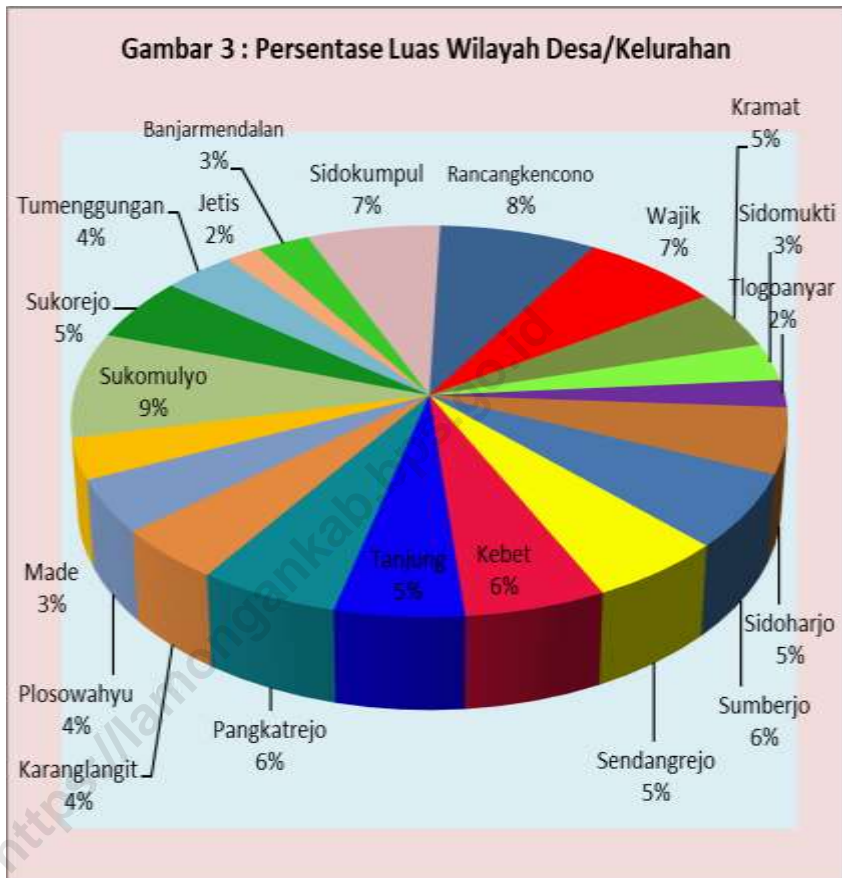
Tingkat kepadatan penduduk di Kecamatan Lamongan mengalami perubahan yang cukup besar, dari tahun 2014 ke tahun 2015 dari 1.698 jiwa per km² menjadi 1.704 jiwa per km². Pada tahun 2016 dan 2017 terus mengalami peningkatan menjadi 1710 jiwa per km² dan 1.721 jiwa per km². Sedangkan pada tahun 2018 mengalami peningkatan menjadi 1726 jiwa per km². Pada tingkat desa/kelurahan penduduk terpadat pada Tahun 2018 adalah Desa Made yaitu 6.785 jiwa per km², berturut – turut Kelurahan Jetis 4.070 jiwa per km², Kelurahan Tumenggungan 3.312 jiwa per km². Sedangkan desa/kelurahan dengan kepadatan terendah adalah Desa Wajik dengan hanya 642 jiwa per km².

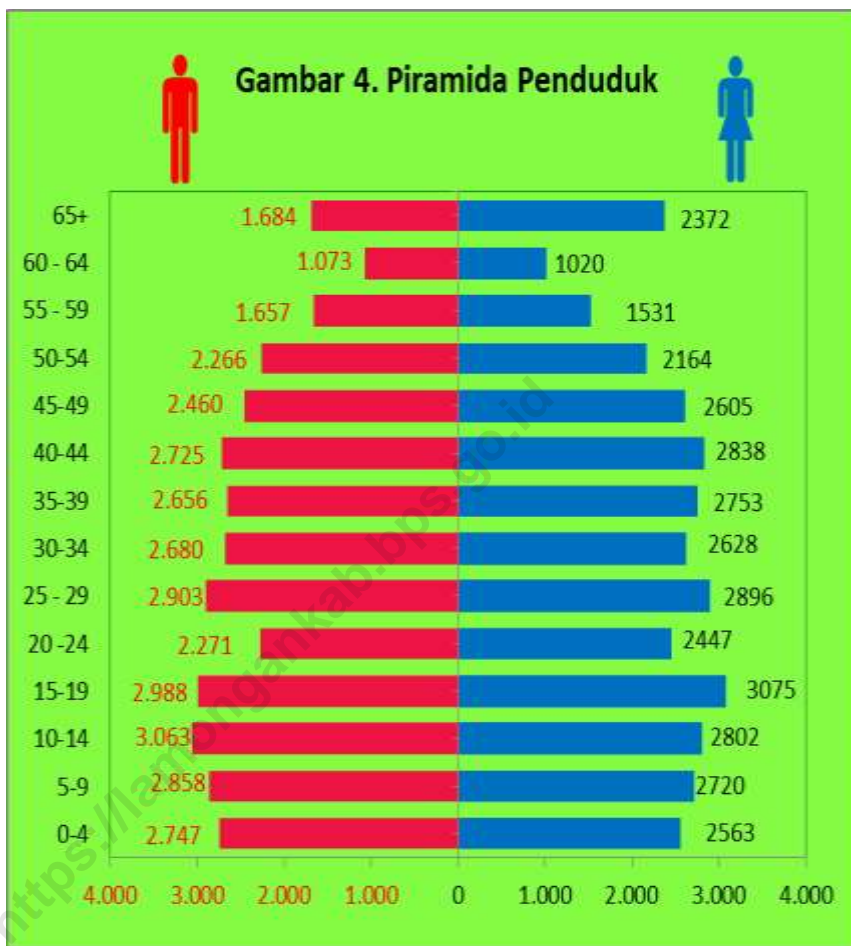
KEPENDUDUKAN

Apabila memperhatikan kelompok umur penduduk 5 Tahunan pada Tabel 3.11 dapat disimpulkan bahwa penduduk Kecamatan Lamongan berada dalam fase bonus demografi, yang ditunjukkan dari besaran jumlah penduduk usia produktif (15-64 Tahun) yang lebih tinggi dibandingkan dengan jumlah penduduk usia non produktif (0-14 tahun dan 65 tahun keatas). Perbandingan antara kedua kelompok usia tersebut (Produktif dan Non Produktif) disebut Angka Ketergantungan (*dependency ratio*). Angka Ketergantungan Kecamatan Lamongan tahun 2018 sebesar 43,68 persen. Ini berarti secara rata-rata setiap 43-44 penduduk usia tidak produktif ditanggung oleh 100 penduduk usia produktif.

Dari Piramida Penduduk Kecamatan Lamongan pada Gambar 4, menunjukkan bahwa penduduk Kecamatan Lamongan termasuk golongan stasioner, yang ditandai dengan semakin kecil kelompok usia 0-4 tahun dibandingkan kelompok usia di atasnya. Ini sebagai indikasi bahwa di Kecamatan Lamongan tingkat kelahiran semakin menurun, terutama dalam 10 tahun terakhir.

Penduduk Kecamatan Lamongan telah memiliki kesadaran yang tinggi dalam hal pengurusan Kartu Tanda Penduduk (KTP) yaitu rata-rata di atas 90 %. Bisa dimaklumi karena KTP merupakan kelengkapan administrasi yang wajib dimiliki oleh penduduk yang telah mencapai usia di atas 17 tahun. Terbukti pada tahun 2018 persentase penduduk antara yang wajib mempunyai KTP dan yang telah memiliki KTP sebesar 96,79%, tahun 2017 92,69% dan pada tahun 2016 mencapai 98,17%.





KEPENDUDUKAN

Tabel 3.1 Jumlah Penduduk menurut Jenis Kelamin di Kecamatan Lamongan, 2018

| Desa/Kelurahan | Laki-Laki | Perempuan | Laki-Laki + Perempuan | Rasio Jenis Kelamin |
|--------------------|---------------|---------------|-----------------------|---------------------|
| (1) | (2) | (3) | (4) | (5) |
| 001 Rancangkencono | 1.271 | 1.290 | 2.561 | 98,53 |
| 002 Wajik | 875 | 930 | 1.805 | 94,09 |
| 003 Kramat | 976 | 1.036 | 2.012 | 94,21 |
| 004 Sidomukti | 992 | 1.018 | 2.010 | 97,45 |
| 005 Tlogoanyar | 1.429 | 1.410 | 2.839 | 101,35 |
| 006 Sidoharjo | 2.743 | 2.735 | 5.478 | 100,29 |
| 007 Sumberjo | 1.116 | 1.143 | 2.259 | 97,64 |
| 008 Sendangrejo | 941 | 1.048 | 1.989 | 89,79 |
| 009 Kebet | 923 | 934 | 1.857 | 98,82 |
| 010 Tanjung | 948 | 929 | 1.877 | 102,05 |
| 011 Pangkatrejo | 1.460 | 1.245 | 2.705 | 117,27 |
| 012 Karanglangit | 1.407 | 1.318 | 2.725 | 106,75 |
| 013 Plosowahyu | 1.237 | 1.320 | 2.557 | 93,71 |
| 014 Made | 4.456 | 4.568 | 9.024 | 97,55 |
| 015 Sukomulyo | 4.403 | 4.345 | 8.748 | 101,33 |
| 016 Sukorejo | 1.982 | 1.976 | 3.958 | 100,30 |
| 017 Tumenggungan | 2.330 | 2.473 | 4.803 | 94,22 |
| 018 Jetis | 1.418 | 1.488 | 2.906 | 95,30 |
| 019 Banjarmendalan | 1.149 | 1.227 | 2.376 | 93,64 |
| 020 Sidokumpul | 1.975 | 1.981 | 3.956 | 99,70 |
| Jumlah 2018 | 34.031 | 34.414 | 68.445 | 98,89 |
| 2017 | 33.906 | 34.346 | 68.252 | 98,72 |
| 2016 | 33.688 | 34.106 | 67.794 | 98,77 |

Sumber : Kantor Camat Lamongan

KEPENDUDUKAN

Tabel 3.2 Jumlah Penduduk yang Lahir menurut Jenis Kelamin di Kecamatan Lamongan, 2018

| Desa/Kelurahan | Lahir | | | Rata-Rata Kelahiran Per 1000 Penduduk |
|--------------------|------------|------------|------------|---------------------------------------|
| | L | P | L+P | |
| (1) | (2) | (3) | (4) | (5) |
| 001 Rancangkencono | 13 | 18 | 31 | 12 |
| 002 Wajik | 9 | 10 | 19 | 11 |
| 003 Kramat | 8 | 9 | 17 | 8 |
| 004 Sidomukti | 8 | 9 | 17 | 8 |
| 005 Tlogoanyar | 12 | 13 | 25 | 9 |
| 006 Sidoharjo | 28 | 34 | 62 | 11 |
| 007 Sumberjo | 10 | 12 | 22 | 10 |
| 008 Sendangrejo | 9 | 11 | 20 | 10 |
| 009 Kebet | 10 | 7 | 17 | 9 |
| 010 Tanjung | 8 | 10 | 18 | 10 |
| 011 Pangkatrejo | 9 | 11 | 20 | 7 |
| 012 Karanglangit | 10 | 12 | 22 | 8 |
| 013 Plosowahyu | 11 | 12 | 23 | 9 |
| 014 Made | 28 | 33 | 61 | 7 |
| 015 Sukomulyo | 22 | 22 | 44 | 5 |
| 016 Sukorejo | 17 | 19 | 36 | 9 |
| 017 Tumenggungan | 14 | 18 | 32 | 7 |
| 018 Jetis | 9 | 10 | 19 | 7 |
| 019 Banjarmendalan | 10 | 12 | 22 | 9 |
| 020 Sidokumpul | 11 | 12 | 23 | 6 |
| Jumlah 2018 | 256 | 294 | 550 | 8 |
| 2017 | 269 | 283 | 552 | 8 |
| 2016 | 263 | 266 | 529 | 8 |

Sumber : Kantor Camat Lamongan

KEPENDUDUKAN

Tabel 3.3 Jumlah Penduduk yang Mati menurut Jenis Kelamin di Kecamatan Lamongan, 2018

| Desa/Kelurahan | Mati | | | Rata-Rata Kematian Per 1000 Penduduk |
|--------------------|------------|------------|------------|--|
| | L | P | L+P | |
| (1) | (2) | (3) | (4) | (5) |
| 001 Rancangkencono | 9 | 18 | 27 | 11 |
| 002 Wajik | 9 | 9 | 18 | 10 |
| 003 Kramat | 7 | 11 | 18 | 9 |
| 004 Sidomukti | 6 | 5 | 11 | 5 |
| 005 Tlogoanyar | 14 | 11 | 25 | 9 |
| 006 Sidoharjo | 22 | 29 | 51 | 9 |
| 007 Sumberjo | 9 | 10 | 19 | 8 |
| 008 Sendangrejo | 11 | 12 | 23 | 12 |
| 009 Kebet | 7 | 8 | 15 | 8 |
| 010 Tanjung | 5 | 7 | 12 | 6 |
| 011 Pangkatrejo | 10 | 17 | 27 | 10 |
| 012 Karanglangit | 12 | 13 | 25 | 9 |
| 013 Plosowahyu | 13 | 11 | 24 | 9 |
| 014 Made | 26 | 28 | 54 | 6 |
| 015 Sukomulyo | 22 | 16 | 38 | 4 |
| 016 Sukorejo | 20 | 18 | 38 | 10 |
| 017 Tumenggungan | 13 | 18 | 31 | 6 |
| 018 Jetis | 9 | 8 | 17 | 6 |
| 019 Banjarmendalan | 10 | 13 | 23 | 10 |
| 020 Sidokumpul | 16 | 15 | 31 | 8 |
| Jumlah 2018 | 250 | 277 | 527 | 8 |
| 2017 | 254 | 251 | 505 | 7 |
| 2016 | 252 | 253 | 505 | 7 |

Sumber : Kantor Camat Lamongan

Tabel 3.4 Jumlah Penduduk yang Datang menurut Jenis Kelamin di Kecamatan Lamongan, 2018

| Desa/Kelurahan | Datang | | | Rata-Rata Kedatangan Per 1000 Penduduk |
|--------------------|------------|------------|--------------|--|
| | L | P | L+P | |
| (1) | (2) | (3) | (4) | (5) |
| 001 Rancangkencono | 10 | 5 | 15 | 6 |
| 002 Wajik | 6 | 7 | 13 | 7 |
| 003 Kramat | 7 | 7 | 14 | 7 |
| 004 Sidomukti | 11 | 13 | 24 | 12 |
| 005 Tlogoanyar | 7 | 11 | 18 | 6 |
| 006 Sidoharjo | 38 | 36 | 74 | 14 |
| 007 Sumberjo | 23 | 22 | 45 | 20 |
| 008 Sendangrejo | 8 | 6 | 14 | 7 |
| 009 Kebet | 26 | 11 | 37 | 20 |
| 010 Tanjung | 33 | 20 | 53 | 28 |
| 011 Pangkatrejo | 16 | 14 | 30 | 11 |
| 012 Karanglangit | 16 | 12 | 28 | 10 |
| 013 Plosowahyu | 10 | 8 | 18 | 7 |
| 014 Made | 63 | 69 | 132 | 15 |
| 015 Sukomulyo | 78 | 79 | 157 | 18 |
| 016 Sukorejo | 18 | 17 | 35 | 9 |
| 017 Tumenggungan | 27 | 28 | 55 | 11 |
| 018 Jetis | 11 | 14 | 25 | 9 |
| 019 Banjarmendalan | 20 | 27 | 47 | 20 |
| 020 Sidokumpul | 26 | 29 | 55 | 14 |
| Jumlah 2018 | 454 | 435 | 889 | 12,99 |
| 2017 | 640 | 629 | 1.269 | 18,54 |
| 2016 | 635 | 626 | 1.261 | 18,60 |

Sumber : Kantor Camat Lamongan

KEPENDUDUKAN

Tabel 3.5 Jumlah Penduduk yang Pindah menurut Jenis Kelamin di Kecamatan Lamongan, 2018

| Desa/Kelurahan | Pindah | | | Rata-Rata Kedatangan Per 1000 Penduduk |
|--------------------|------------|------------|--------------|--|
| | L | P | L+P | |
| (1) | (2) | (3) | (4) | (5) |
| 001 Rancangkencono | 7 | 15 | 22 | 9 |
| 002 Wajik | 10 | 9 | 19 | 11 |
| 003 Kramat | 7 | 13 | 20 | 10 |
| 004 Sidomukti | 10 | 6 | 16 | 8 |
| 005 Tlogoanyar | 21 | 18 | 39 | 14 |
| 006 Sidoharjo | 26 | 23 | 49 | 9 |
| 007 Sumberjo | 5 | 7 | 12 | 5 |
| 008 Sendangrejo | 7 | 16 | 23 | 12 |
| 009 Kebet | 6 | 7 | 13 | 7 |
| 010 Tanjung | 8 | 10 | 18 | 10 |
| 011 Pangkatrejo | 13 | 12 | 25 | 9 |
| 012 Karanglangit | 18 | 12 | 30 | 11 |
| 013 Plosowahyu | 15 | 9 | 24 | 9 |
| 014 Made | 57 | 55 | 112 | 12 |
| 015 Sukomulyo | 23 | 51 | 74 | 8 |
| 016 Sukorejo | 26 | 29 | 55 | 14 |
| 017 Tumenggungan | 24 | 28 | 52 | 11 |
| 018 Jetis | 20 | 14 | 34 | 12 |
| 019 Banjarmendalan | 19 | 11 | 30 | 13 |
| 020 Sidokumpul | 13 | 39 | 52 | 13 |
| Jumlah 2018 | 335 | 384 | 719 | 11 |
| 2017 | 659 | 591 | 1.250 | 18 |
| 2016 | 656 | 588 | 1.244 | 18 |

Sumber : Kantor Camat Lamongan

Tabel 3.6. Jumlah Penduduk, Rumah Tangga dan Kepadatan di Kecamatan Lamongan, 2018

| Desa/Kelurahan | Luas (Km ²) | Penduduk | Rumah Tangga | Kepadatan | Rata-Rata Per Rumah tangga |
|--------------------|-------------------------|---------------|---------------|--------------|----------------------------|
| (1) | (2) | (3) | (4) | (5) | (6) |
| 001 Rancangkencono | 3,19 | 2.561 | 632 | 803 | 4 |
| 002 Wajik | 2,81 | 1.805 | 479 | 642 | 4 |
| 003 Kramat | 1,95 | 2.012 | 547 | 1.033 | 4 |
| 004 Sidomukti | 1,24 | 2.010 | 547 | 1.628 | 4 |
| 005 Tlogoanyar | 0,90 | 2.839 | 852 | 3.154 | 3 |
| 006 Sidoharjo | 2,14 | 5.478 | 2.362 | 2.560 | 2 |
| 007 Sumberjo | 2,43 | 2.259 | 625 | 928 | 4 |
| 008 Sendangrejo | 2,15 | 1.989 | 518 | 926 | 4 |
| 009 Kebet | 2,25 | 1.857 | 496 | 827 | 4 |
| 010 Tanjung | 2,05 | 1.877 | 416 | 916 | 5 |
| 011 Pangkatrejo | 2,23 | 2.705 | 734 | 1.213 | 4 |
| 012 Karanglangit | 1,75 | 2.725 | 824 | 1.557 | 3 |
| 013 Plosowahyu | 1,73 | 2.557 | 758 | 1.479 | 3 |
| 014 Made | 1,33 | 9.024 | 2410 | 6.785 | 4 |
| 015 Sukomulyo | 3,48 | 8.748 | 2.323 | 2.516 | 4 |
| 016 Sukorejo | 2,10 | 3.958 | 1.098 | 1.886 | 4 |
| 017 Tumenggungan | 1,45 | 4.803 | 1.074 | 3.312 | 4 |
| 018 Jetis | 0,71 | 2.906 | 746 | 4.070 | 4 |
| 019 Banjarmendalan | 1,06 | 2.376 | 624 | 2.233 | 4 |
| 020 Sidokumpul | 2,71 | 3.956 | 1.202 | 1.460 | 3 |
| Jumlah 2018 | 39,65 | 68.445 | 19.267 | 1.726 | 4 |
| 2017 | 39,65 | 68.252 | 19.038 | 1.721 | 4 |
| 2016 | 39,65 | 67.794 | 18.430 | 1.710 | 4 |

Sumber : Kantor Camat Lamongan

Tabel 3.7 Penduduk menurut Kewarganegaraan di Kecamatan Lamongan, 2018

| Desa/Kelurahan | WNI | | WNA | | Jumlah | |
|--------------------|---------------|---------------|----------|----------|---------------|---------------|
| | L | P | L | P | L | P |
| (1) | (2) | (3) | (4) | (5) | (6) | (7) |
| 001 Rancangkencono | 1.271 | 1.290 | 0 | 0 | 1.271 | 1.290 |
| 002 Wajik | 875 | 930 | 0 | 0 | 875 | 930 |
| 003 Kramat | 976 | 1.036 | 0 | 0 | 976 | 1.036 |
| 004 Sidomukti | 992 | 1.018 | 0 | 0 | 992 | 1.018 |
| 005 Tlogoanyar | 1.429 | 1.410 | 0 | 0 | 1.429 | 1.410 |
| 006 Sidoharjo | 2.743 | 2.735 | 0 | 0 | 2.743 | 2.735 |
| 007 Sumberjo | 1.116 | 1.143 | 0 | 0 | 1.116 | 1.143 |
| 008 Sendangrejo | 941 | 1.048 | 0 | 0 | 941 | 1.048 |
| 009 Kebet | 923 | 934 | 0 | 0 | 923 | 934 |
| 010 Tanjung | 948 | 929 | 0 | 0 | 948 | 929 |
| 011 Pangkatrejo | 1.460 | 1.245 | 0 | 0 | 1.460 | 1.245 |
| 012 Karanglangit | 1.407 | 1.318 | 0 | 0 | 1.407 | 1.318 |
| 013 Plosowahyu | 1.237 | 1.320 | 0 | 0 | 1.237 | 1.320 |
| 014 Made | 4.456 | 4.568 | 0 | 0 | 4.456 | 4.568 |
| 015 Sukomulyo | 4.403 | 4.345 | 0 | 0 | 4.403 | 4.345 |
| 016 Sukorejo | 1.982 | 1.976 | 0 | 0 | 1.982 | 1.976 |
| 017 Tumenggungan | 2.330 | 2.473 | 0 | 0 | 2.330 | 2.473 |
| 018 Jetis | 1.418 | 1.488 | 0 | 0 | 1.418 | 1.488 |
| 019 Banjarmendalan | 1.149 | 1.227 | 0 | 0 | 1.149 | 1.227 |
| 020 Sidokumpul | 1.975 | 1.981 | 0 | 0 | 1.975 | 1.981 |
| Jumlah 2018 | 34.031 | 34.414 | 0 | 0 | 34.031 | 34.414 |
| 2017 | 33.906 | 34.346 | 0 | 0 | 33.906 | 34.346 |
| 2016 | 33.688 | 34.106 | 0 | 0 | 33.688 | 34.106 |

Sumber : Kantor Camat Lamongan

KEPENDUDUKAN

Tabel 3.8 Perkembangan Jumlah Penduduk di Kecamatan Lamongan, 2014 - 2018

| Desa/Kelurahan | 2014 | 2015 | 2016 | 2017 | 2018 |
|--------------------|---------------|---------------|---------------|---------------|---------------|
| (1) | (2) | (3) | (4) | (5) | (6) |
| 001 Rancangkencono | 2.571 | 2.554 | 2.559 | 2.564 | 2.561 |
| 002 Wajik | 1.832 | 1.819 | 1.822 | 1.810 | 1.805 |
| 003 Kramat | 1.981 | 2.000 | 2.021 | 2.019 | 2.012 |
| 004 Sidomukti | 1.978 | 1.989 | 1.986 | 1.996 | 2.010 |
| 005 Tlogoanyar | 2.736 | 2.789 | 2.830 | 2.860 | 2.839 |
| 006 Sidoharjo | 5.420 | 5.402 | 5.421 | 5.442 | 5.478 |
| 007 Sumberjo | 2.179 | 2.194 | 2.216 | 2.223 | 2.259 |
| 008 Sendangrejo | 1.992 | 2.002 | 2.006 | 2.001 | 1.989 |
| 009 Kebet | 1.807 | 1.844 | 1.845 | 1.831 | 1.857 |
| 010 Tanjung | 1.794 | 1.801 | 1.815 | 1.836 | 1.877 |
| 011 Pangkatrejo | 2.676 | 2.680 | 2.701 | 2.707 | 2.705 |
| 012 Karanglangit | 2.712 | 2.717 | 2.717 | 2.730 | 2.725 |
| 013 Plosowahyu | 2.591 | 2.583 | 2.564 | 2.564 | 2.557 |
| 014 Made | 8.957 | 8.976 | 8.955 | 8.997 | 9.024 |
| 015 Sukomulyo | 8.159 | 8.270 | 8.418 | 8.659 | 8.748 |
| 016 Sukorejo | 3.976 | 3.975 | 4.013 | 3.980 | 3.958 |
| 017 Tumenggungan | 4.709 | 4.709 | 4.722 | 4.799 | 4.803 |
| 018 Jetis | 2.967 | 2.944 | 2.896 | 2.913 | 2.906 |
| 019 Banjarmendalan | 2.379 | 2.397 | 2.365 | 2.360 | 2.376 |
| 020 Sidokumpul | 3.899 | 3.913 | 3.922 | 3.961 | 3.956 |
| Jumlah | 67.315 | 67.558 | 67.794 | 68.252 | 68.445 |

Sumber : Kantor Camat Lamongan

KEPENDUDUKAN

Tabel 3.9 Perkembangan Pertumbuhan Penduduk di Kecamatan Lamongan, 2014 - 2018

| Desa/Kelurahan | 2014 | 2015 | 2016 | 2017 | 2018 |
|--------------------|-------------|-------------|-------------|-------------|-------------|
| (1) | (2) | (3) | (4) | (5) | (6) |
| 001 Rancangkencono | 0,23 | -0,66 | 0,20 | 0,20 | -0,12 |
| 002 Wajik | 4,93 | -0,71 | 0,16 | -0,66 | -0,28 |
| 003 Kramat | 0,25 | 0,96 | 1,05 | -0,10 | -0,35 |
| 004 Sidomukti | -1,59 | 0,56 | -0,15 | 0,50 | 0,70 |
| 005 Tlogoanyar | 7,93 | 1,94 | 1,47 | 1,06 | -0,73 |
| 006 Sidoharjo | -0,02 | -0,33 | 0,35 | 0,39 | 0,66 |
| 007 Sumberjo | 0,23 | 0,69 | 1,00 | 0,32 | 1,62 |
| 008 Sendangrejo | 0,20 | 0,50 | 0,20 | -0,25 | -0,60 |
| 009 Kebet | 1,12 | 2,05 | 0,05 | -0,76 | 1,42 |
| 010 Tanjung | 0,96 | 0,39 | 0,78 | 1,16 | 2,23 |
| 011 Pangkatrejo | 0,11 | 0,15 | 0,78 | 0,22 | -0,07 |
| 012 Karanglangit | -0,40 | 0,18 | 0,00 | 0,48 | -0,18 |
| 013 Plosowahyu | 0,08 | -0,31 | -0,74 | 0,00 | -0,27 |
| 014 Made | 6,86 | 0,21 | -0,23 | 0,47 | 0,30 |
| 015 Sukomulyo | 8,76 | 1,36 | 1,79 | 2,86 | 1,03 |
| 016 Sukorejo | -4,68 | -0,03 | 0,96 | -0,82 | -0,55 |
| 017 Tumenggungan | 0,47 | 0,00 | 0,28 | 1,63 | 0,08 |
| 018 Jetis | -1,03 | -0,78 | -1,63 | 0,59 | -0,24 |
| 019 Banjarmendalan | -2,14 | 0,76 | -1,34 | -0,21 | 0,68 |
| 020 Sidokumpul | -1,24 | 0,36 | 0,23 | 0,99 | -0,13 |
| Jumlah | 0,35 | 1,86 | 0,35 | 0,68 | 0,28 |

Sumber : Kantor Camat Lamongan

KEPENDUDUKAN

Tabel 3.10 Perkembangan Kepadatan Penduduk (Jiwa/Km²) di Kecamatan Lamongan, 2014 - 2018

| Desa/Kelurahan | 2014 | 2015 | 2016 | 2017 | 2018 |
|--------------------|--------------|--------------|--------------|--------------|--------------|
| (1) | (2) | (3) | (4) | (5) | (6) |
| 001 Rancangkencono | 806 | 801 | 802 | 804 | 803 |
| 002 Wajik | 652 | 647 | 648 | 644 | 642 |
| 003 Kramat | 1.017 | 1.027 | 1.037 | 1.036 | 1.033 |
| 004 Sidomukti | 1.602 | 1.611 | 1.608 | 1.616 | 1.628 |
| 005 Tlogoanyar | 3.040 | 3.099 | 3.144 | 3.178 | 3.154 |
| 006 Sidoharjo | 2.533 | 2.524 | 2.533 | 2.543 | 2.560 |
| 007 Sumberjo | 895 | 901 | 910 | 913 | 928 |
| 008 Sendangrejo | 927 | 932 | 934 | 932 | 926 |
| 009 Kebet | 805 | 821 | 822 | 816 | 827 |
| 010 Tanjung | 875 | 879 | 885 | 896 | 916 |
| 011 Pangkatrejo | 1.200 | 1.202 | 1.211 | 1.214 | 1.213 |
| 012 Karanglangit | 1.550 | 1.553 | 1.553 | 1.560 | 1.557 |
| 013 Plosowahyu | 1.499 | 1.494 | 1.483 | 1.483 | 1.479 |
| 014 Made | 6.735 | 6.749 | 6.733 | 6.765 | 6.785 |
| 015 Sukomulyo | 2.347 | 2.378 | 2.421 | 2.490 | 2.516 |
| 016 Sukorejo | 1.894 | 1.894 | 1.912 | 1.896 | 1.886 |
| 017 Tumenggungan | 3.248 | 3.248 | 3.257 | 3.310 | 3.312 |
| 018 Jetis | 4.155 | 4.123 | 4.056 | 4.080 | 4.070 |
| 019 Banjarmendalan | 2.236 | 2.253 | 2.223 | 2.218 | 2.233 |
| 020 Sidokumpul | 1.439 | 1.444 | 1.447 | 1.462 | 1.460 |
| Kecamatan | 1.698 | 1.704 | 1.710 | 1.721 | 1.726 |

Sumber : Kantor Camat Lamongan

KEPENDUDUKAN

**Tabel 3.11 Penduduk Menurut Kelompok Umur
Kecamatan Lamongan, 2018**

| Desa/Kelurahan | Kelompok Umur | | | | |
|--------------------|---------------|--------------|--------------|--------------|--------------|
| | 0-4 | 5-9 | 10-14 | 15-19 | 20 -24 |
| (1) | (2) | (3) | (4) | (5) | (6) |
| 001 Rancangkencono | 198 | 191 | 203 | 213 | 130 |
| 002 Wajik | 94 | 105 | 128 | 127 | 121 |
| 003 Kramat | 155 | 166 | 147 | 163 | 139 |
| 004 Sidomukti | 153 | 174 | 155 | 162 | 134 |
| 005 Tlogoanyar | 197 | 215 | 233 | 314 | 183 |
| 006 Sidoharjo | 417 | 411 | 462 | 473 | 394 |
| 007 Sumberjo | 166 | 177 | 173 | 166 | 138 |
| 008 Sendangrejo | 154 | 115 | 161 | 154 | 124 |
| 009 Kebet | 135 | 160 | 129 | 113 | 117 |
| 010 Tanjung | 157 | 148 | 137 | 151 | 117 |
| 011 Pangkatrejo | 210 | 264 | 240 | 193 | 160 |
| 012 Karanglangit | 224 | 236 | 227 | 191 | 220 |
| 013 Plosowahyu | 205 | 177 | 191 | 185 | 190 |
| 014 Made | 620 | 729 | 859 | 861 | 704 |
| 015 Sukomulyo | 818 | 911 | 820 | 675 | 473 |
| 016 Sukorejo | 345 | 327 | 355 | 340 | 304 |
| 017 Tumenggungan | 405 | 391 | 365 | 409 | 400 |
| 018 Jetis | 231 | 251 | 241 | 323 | 212 |
| 019 Banjarmendalan | 149 | 157 | 288 | 390 | 178 |
| 020 Sidokumpul | 277 | 273 | 351 | 460 | 280 |
| Jumlah | 5.310 | 5.578 | 5.865 | 6.063 | 4.718 |

Sumber : Kantor Camat Lamongan

Lanjutan Tabel 3.11

| Desa/Kelurahan | Kelompok Umur | | | | |
|--------------------|---------------|--------------|--------------|--------------|--------------|
| | 25 - 29 | 30-34 | 35-39 | 40-44 | 45-49 |
| (1) | (7) | (8) | (9) | (10) | (11) |
| 001 Rancangkencono | 202 | 184 | 195 | 196 | 187 |
| 002 Wajik | 142 | 125 | 115 | 137 | 175 |
| 003 Kramat | 160 | 148 | 169 | 143 | 153 |
| 004 Sidomukti | 181 | 187 | 161 | 155 | 120 |
| 005 Tlogoanyar | 212 | 220 | 234 | 256 | 202 |
| 006 Sidoharjo | 486 | 428 | 466 | 459 | 381 |
| 007 Sumberjo | 166 | 167 | 205 | 160 | 179 |
| 008 Sendangrejo | 150 | 138 | 132 | 167 | 169 |
| 009 Kebet | 161 | 164 | 141 | 155 | 130 |
| 010 Tanjung | 160 | 125 | 136 | 132 | 131 |
| 011 Pangkatrejo | 220 | 201 | 226 | 196 | 170 |
| 012 Karanglangit | 254 | 251 | 213 | 190 | 179 |
| 013 Plosowahyu | 218 | 200 | 198 | 205 | 170 |
| 014 Made | 733 | 610 | 614 | 853 | 866 |
| 015 Sukomulyo | 701 | 769 | 857 | 783 | 630 |
| 016 Sukorejo | 361 | 319 | 353 | 309 | 257 |
| 017 Tumenggungan | 459 | 395 | 362 | 379 | 329 |
| 018 Jetis | 236 | 182 | 215 | 257 | 227 |
| 019 Banjarmendalan | 212 | 153 | 130 | 156 | 153 |
| 020 Sidokumpul | 385 | 342 | 287 | 275 | 257 |
| Jumlah | 5.799 | 5.308 | 5.409 | 5.563 | 5.065 |

Sumber : Kantor Camat Lamongan

Lanjutan Tabel 3.11

| Desa/Kelurahan | Kelompok Umur | | | | Jumlah |
|--------------------|---------------|--------------|--------------|--------------|---------------|
| | 50-54 | 55 - 59 | 60 - 64 | 65+ | |
| (1) | (12) | (13) | (14) | (15) | (16) |
| 001 Rancangkencono | 179 | 159 | 84 | 240 | 2.561 |
| 002 Wajik | 168 | 109 | 65 | 194 | 1.805 |
| 003 Kramat | 128 | 96 | 79 | 166 | 2.012 |
| 004 Sidomukti | 135 | 107 | 76 | 110 | 2.010 |
| 005 Tlogoanyar | 181 | 151 | 81 | 160 | 2.839 |
| 006 Sidoharjo | 350 | 287 | 164 | 300 | 5.478 |
| 007 Sumberjo | 161 | 114 | 104 | 183 | 2.259 |
| 008 Sendangrejo | 142 | 100 | 81 | 202 | 1.989 |
| 009 Kebet | 115 | 98 | 77 | 162 | 1.857 |
| 010 Tanjung | 139 | 90 | 74 | 180 | 1.877 |
| 011 Pangkatrejo | 170 | 134 | 95 | 226 | 2.705 |
| 012 Karanglangit | 147 | 145 | 95 | 153 | 2.725 |
| 013 Plosowahyu | 156 | 141 | 91 | 230 | 2.557 |
| 014 Made | 736 | 357 | 179 | 303 | 9.024 |
| 015 Sukomulyo | 467 | 301 | 207 | 336 | 8.748 |
| 016 Sukorejo | 220 | 156 | 113 | 199 | 3.958 |
| 017 Tumenggungan | 315 | 219 | 138 | 237 | 4.803 |
| 018 Jetis | 171 | 137 | 89 | 134 | 2.906 |
| 019 Banjarmendalan | 128 | 110 | 66 | 106 | 2.376 |
| 020 Sidokumpul | 222 | 177 | 135 | 235 | 3.956 |
| Jumlah | 4.430 | 3.188 | 2.093 | 4.056 | 68.445 |

Sumber : Kantor Camat Lamongan

KEPENDUDUKAN

Tabel 3.12 Penduduk Laki-Laki menurut Kelompok Umur di Kecamatan Lamongan, 2018

| Desa/Kelurahan | Kelompok Umur | | | | |
|--------------------|---------------|--------------|--------------|--------------|--------------|
| | 0-4 | 5-9 | 10-14 | 15-19 | 20 -24 |
| (1) | (2) | (3) | (4) | (5) | (6) |
| 001 Rancangkencono | 115 | 95 | 108 | 113 | 61 |
| 002 Wajik | 40 | 57 | 66 | 71 | 56 |
| 003 Kramat | 76 | 76 | 75 | 78 | 67 |
| 004 Sidomukti | 80 | 83 | 77 | 83 | 70 |
| 005 Tlogoanyar | 108 | 112 | 132 | 147 | 97 |
| 006 Sidoharjo | 213 | 199 | 237 | 228 | 204 |
| 007 Sumberjo | 96 | 90 | 97 | 83 | 60 |
| 008 Sendangrejo | 87 | 55 | 84 | 80 | 57 |
| 009 Kebet | 69 | 89 | 63 | 63 | 52 |
| 010 Tanjung | 89 | 80 | 77 | 74 | 57 |
| 011 Pangkatrejo | 120 | 147 | 134 | 101 | 84 |
| 012 Karanglangit | 111 | 134 | 125 | 98 | 102 |
| 013 Plosowahyu | 102 | 89 | 89 | 86 | 90 |
| 014 Made | 318 | 361 | 439 | 430 | 341 |
| 015 Sukomulyo | 412 | 478 | 441 | 348 | 238 |
| 016 Sukorejo | 189 | 167 | 187 | 173 | 148 |
| 017 Tumenggungan | 194 | 198 | 188 | 198 | 183 |
| 018 Jetis | 121 | 127 | 125 | 121 | 89 |
| 019 Banjarmendalan | 65 | 84 | 143 | 193 | 78 |
| 020 Sidokumpul | 142 | 137 | 176 | 220 | 137 |
| Jumlah | 2.747 | 2.858 | 3.063 | 2.988 | 2.271 |

Sumber : Kantor Camat Lamongan

Lanjutan Tabel 3.12

| Desa/Kelurahan | Kelompok Umur | | | | |
|--------------------|---------------|--------------|--------------|--------------|--------------|
| | 25 - 29 | 30-34 | 35-39 | 40-44 | 45-49 |
| (1) | (7) | (8) | (9) | (10) | (11) |
| 001 Rancangkencono | 91 | 97 | 86 | 110 | 80 |
| 002 Wajik | 70 | 68 | 51 | 61 | 82 |
| 003 Kramat | 76 | 74 | 92 | 58 | 88 |
| 004 Sidomukti | 89 | 93 | 73 | 87 | 50 |
| 005 Tlogoanyar | 103 | 112 | 111 | 133 | 99 |
| 006 Sidoharjo | 260 | 224 | 225 | 245 | 176 |
| 007 Sumberjo | 82 | 75 | 101 | 86 | 80 |
| 008 Sendangrejo | 75 | 56 | 59 | 72 | 72 |
| 009 Kebet | 63 | 87 | 72 | 75 | 63 |
| 010 Tanjung | 82 | 64 | 80 | 57 | 71 |
| 011 Pangkatrejo | 114 | 117 | 135 | 104 | 91 |
| 012 Karanglangit | 130 | 131 | 120 | 97 | 93 |
| 013 Plosowahyu | 109 | 100 | 102 | 91 | 82 |
| 014 Made | 346 | 317 | 251 | 389 | 414 |
| 015 Sukomulyo | 347 | 367 | 402 | 415 | 319 |
| 016 Sukorejo | 199 | 145 | 177 | 155 | 127 |
| 017 Tumenggungan | 222 | 192 | 195 | 170 | 151 |
| 018 Jetis | 130 | 87 | 107 | 119 | 124 |
| 019 Banjarmendalan | 103 | 81 | 66 | 69 | 73 |
| 020 Sidokumpul | 212 | 193 | 151 | 132 | 125 |
| Jumlah | 2.903 | 2.680 | 2.656 | 2.725 | 2.460 |

Sumber : Kantor Camat Lamongan

Lanjutan Tabel 3.12

| Desa/Kelurahan | Kelompok Umur | | | | Jumlah |
|--------------------|---------------|--------------|--------------|--------------|---------------|
| | 50-54 | 55 - 59 | 60 - 64 | 65+ | |
| (1) | (12) | (13) | (14) | (15) | (16) |
| 001 Rancangkencono | 93 | 83 | 38 | 101 | 1.271 |
| 002 Wajik | 77 | 58 | 39 | 79 | 875 |
| 003 Kramat | 75 | 44 | 33 | 64 | 976 |
| 004 Sidomukti | 63 | 63 | 38 | 43 | 992 |
| 005 Tlogoanyar | 89 | 75 | 39 | 72 | 1.429 |
| 006 Sidoharjo | 175 | 140 | 88 | 129 | 2.743 |
| 007 Sumberjo | 76 | 59 | 52 | 79 | 1.116 |
| 008 Sendangrejo | 74 | 51 | 37 | 82 | 941 |
| 009 Kebet | 60 | 56 | 40 | 71 | 923 |
| 010 Tanjung | 60 | 50 | 35 | 72 | 948 |
| 011 Pangkatrejo | 94 | 67 | 56 | 96 | 1.460 |
| 012 Karanglangit | 80 | 74 | 49 | 63 | 1.407 |
| 013 Plosowahyu | 70 | 76 | 47 | 104 | 1.237 |
| 014 Made | 409 | 210 | 102 | 129 | 4.456 |
| 015 Sukomulyo | 246 | 159 | 102 | 129 | 4.403 |
| 016 Sukorejo | 113 | 70 | 53 | 79 | 1.982 |
| 017 Tumenggungan | 162 | 111 | 73 | 93 | 2.330 |
| 018 Jetis | 86 | 74 | 49 | 59 | 1.418 |
| 019 Banjarmendalan | 55 | 56 | 38 | 45 | 1.149 |
| 020 Sidokumpul | 109 | 81 | 65 | 95 | 1.975 |
| Jumlah | 2.266 | 1.657 | 1.073 | 1.684 | 34.031 |

Sumber : Kantor Camat Lamongan

KEPENDUDUKAN

Tabel 3.13 Penduduk Perempuan menurut Kelompok Umur di Kecamatan Lamongan, 2018

| Desa/Kelurahan | Kelompok Umur | | | | |
|--------------------|---------------|--------------|--------------|--------------|--------------|
| | 0-4 | 5-9 | 10-14 | 15-19 | 20 -24 |
| (1) | (2) | (3) | (4) | (5) | (6) |
| 001 Rancangkencono | 83 | 96 | 95 | 100 | 69 |
| 002 Wajik | 54 | 48 | 62 | 56 | 65 |
| 003 Kramat | 79 | 90 | 72 | 85 | 72 |
| 004 Sidomukti | 73 | 91 | 78 | 79 | 64 |
| 005 Tlogoanyar | 89 | 103 | 101 | 167 | 86 |
| 006 Sidoharjo | 204 | 212 | 225 | 245 | 190 |
| 007 Sumberjo | 70 | 87 | 76 | 83 | 78 |
| 008 Sendangrejo | 67 | 60 | 77 | 74 | 67 |
| 009 Kebet | 66 | 71 | 66 | 50 | 65 |
| 010 Tanjung | 68 | 68 | 60 | 77 | 60 |
| 011 Pangkatrejo | 90 | 117 | 106 | 92 | 76 |
| 012 Karanglangit | 113 | 102 | 102 | 93 | 118 |
| 013 Plosowahyu | 103 | 88 | 102 | 99 | 100 |
| 014 Made | 302 | 368 | 420 | 431 | 363 |
| 015 Sukomulyo | 406 | 433 | 379 | 327 | 235 |
| 016 Sukorejo | 156 | 160 | 168 | 167 | 156 |
| 017 Tumenggungan | 211 | 193 | 177 | 211 | 217 |
| 018 Jetis | 110 | 124 | 116 | 202 | 123 |
| 019 Banjarmendalan | 84 | 73 | 145 | 197 | 100 |
| 020 Sidokumpul | 135 | 136 | 175 | 240 | 143 |
| Jumlah | 2.563 | 2.720 | 2.802 | 3.075 | 2.447 |

Sumber : Kantor Camat Lamongan

Lanjutan Tabel 3.13

| Desa/Kelurahan | Kelompok Umur | | | | |
|--------------------|---------------|--------------|--------------|--------------|--------------|
| | 25 - 29 | 30-34 | 35-39 | 40-44 | 45-49 |
| (1) | (7) | (8) | (9) | (10) | (11) |
| 001 Rancangkencono | 111 | 87 | 109 | 86 | 107 |
| 002 Wajik | 72 | 57 | 64 | 76 | 93 |
| 003 Kramat | 84 | 74 | 77 | 85 | 65 |
| 004 Sidomukti | 92 | 94 | 88 | 68 | 70 |
| 005 Tlogoanyar | 109 | 108 | 123 | 123 | 103 |
| 006 Sidoharjo | 226 | 204 | 241 | 214 | 205 |
| 007 Sumberjo | 84 | 92 | 104 | 74 | 99 |
| 008 Sendangrejo | 75 | 82 | 73 | 95 | 97 |
| 009 Kebet | 98 | 77 | 69 | 80 | 67 |
| 010 Tanjung | 78 | 61 | 56 | 75 | 60 |
| 011 Pangkatrejo | 106 | 84 | 91 | 92 | 79 |
| 012 Karanglangit | 124 | 120 | 93 | 93 | 86 |
| 013 Plosowahyu | 109 | 100 | 96 | 114 | 88 |
| 014 Made | 387 | 293 | 363 | 464 | 452 |
| 015 Sukomulyo | 354 | 402 | 455 | 368 | 311 |
| 016 Sukorejo | 162 | 174 | 176 | 154 | 130 |
| 017 Tumenggungan | 237 | 203 | 167 | 209 | 178 |
| 018 Jetis | 106 | 95 | 108 | 138 | 103 |
| 019 Banjarmendalan | 109 | 72 | 64 | 87 | 80 |
| 020 Sidokumpul | 173 | 149 | 136 | 143 | 132 |
| Jumlah | 2.896 | 2.628 | 2.753 | 2.838 | 2.605 |

Sumber : Kantor Camat Lamongan

Lanjutan Tabel 3.13

| Desa/Kelurahan | Kelompok Umur | | | | Jumlah |
|--------------------|---------------|--------------|--------------|--------------|---------------|
| | 50-54 | 55 - 59 | 60 - 64 | 65+ | |
| (1) | (12) | (13) | (14) | (15) | (16) |
| 001 Rancangkencono | 86 | 76 | 46 | 139 | 1.290 |
| 002 Wajik | 91 | 51 | 26 | 115 | 930 |
| 003 Kramat | 53 | 52 | 46 | 102 | 1.036 |
| 004 Sidomukti | 72 | 44 | 38 | 67 | 1.018 |
| 005 Tlogoanyar | 92 | 76 | 42 | 88 | 1.410 |
| 006 Sidoharjo | 175 | 147 | 76 | 171 | 2.735 |
| 007 Sumberjo | 85 | 55 | 52 | 104 | 1.143 |
| 008 Sendangrejo | 68 | 49 | 44 | 120 | 1.048 |
| 009 Kebet | 55 | 42 | 37 | 91 | 934 |
| 010 Tanjung | 79 | 40 | 39 | 108 | 929 |
| 011 Pangkatrejo | 76 | 67 | 39 | 130 | 1.245 |
| 012 Karanglangit | 67 | 71 | 46 | 90 | 1.318 |
| 013 Plosowahyu | 86 | 65 | 44 | 126 | 1.320 |
| 014 Made | 327 | 147 | 77 | 174 | 4.568 |
| 015 Sukomulyo | 221 | 142 | 105 | 207 | 4.345 |
| 016 Sukorejo | 107 | 86 | 60 | 120 | 1.976 |
| 017 Tumenggungan | 153 | 108 | 65 | 144 | 2.473 |
| 018 Jetis | 85 | 63 | 40 | 75 | 1.488 |
| 019 Banjarmendalan | 73 | 54 | 28 | 61 | 1.227 |
| 020 Sidokumpul | 113 | 96 | 70 | 140 | 1.981 |
| Jumlah | 2.164 | 1.531 | 1.020 | 2.372 | 34.414 |

Sumber : Kantor Camat Lamongan

KEPENDUDUKAN

Tabel 3.14 Penduduk Yang Wajib Memiliki KTP menurut Jenis Kelamin di Kecamatan Lamongan, 2018

| Desa/Kelurahan | Jumlah Penduduk Wajib Memiliki KTP | | |
|--------------------|------------------------------------|---------------|-----------------------|
| | Laki-laki | Perempuan | Laki-laki + Perempuan |
| (1) | (2) | (3) | (4) |
| 001 Rancangkencono | 982 | 1017 | 1.999 |
| 002 Wajik | 731 | 765 | 1.496 |
| 003 Kramat | 606 | 879 | 1.485 |
| 004 Sidomukti | 841 | 747 | 1.588 |
| 005 Tlogoanyar | 1130 | 1000 | 2.130 |
| 006 Sidoharjo | 2075 | 2066 | 4.141 |
| 007 Sumberjo | 920 | 870 | 1.790 |
| 008 Sendangrejo | 746 | 850 | 1.596 |
| 009 Kebet | 685 | 713 | 1.398 |
| 010 Tanjung | 589 | 654 | 1.243 |
| 011 Pangkatrejo | 992 | 1026 | 2.018 |
| 012 Karanglangit | 1200 | 1067 | 2.267 |
| 013 Plosowahyu | 1092 | 1143 | 2.235 |
| 014 Made | 3307 | 3405 | 6.712 |
| 015 Sukomulyo | 2370 | 2583 | 4.953 |
| 016 Sukorejo | 1638 | 1613 | 3.251 |
| 017 Tumenggungan | 2064 | 2527 | 4.591 |
| 018 Jetis | 719 | 859 | 1.578 |
| 019 Banjarmendalan | 762 | 821 | 1.583 |
| 020 Sidokumpul | 1714 | 1721 | 3.435 |
| Jumlah 2018 | 25.163 | 26.326 | 51.489 |
| 2017 | 26.117 | 27.533 | 53.650 |
| 2016 | 24.610 | 25.931 | 50.541 |

Sumber : Kantor Camat Lamongan

KEPENDUDUKAN

Tabel 3.15 Penduduk Yang Telah Memiliki KTP Menurut Jenis Kelamin di Kecamatan Lamongan, 2018

| Desa/Kelurahan | Jumlah Penduduk Memiliki KTP | | |
|--------------------|------------------------------|---------------|-----------------------|
| | Laki-laki | Perempuan | Laki-laki + Perempuan |
| (1) | (2) | (3) | (4) |
| 001 Rancangkencono | 979 | 1016 | 1.995 |
| 002 Wajik | 657 | 694 | 1.351 |
| 003 Kramat | 473 | 489 | 962 |
| 004 Sidomukti | 831 | 736 | 1.567 |
| 005 Tlogoanyar | 1026 | 900 | 1.926 |
| 006 Sidoharjo | 2075 | 2066 | 4.141 |
| 007 Sumberjo | 920 | 870 | 1.790 |
| 008 Sendangrejo | 746 | 831 | 1.577 |
| 009 Kebet | 661 | 663 | 1.325 |
| 010 Tanjung | 589 | 654 | 1.243 |
| 011 Pangkatrejo | 992 | 1026 | 2.018 |
| 012 Karanglangit | 1095 | 1070 | 2.165 |
| 013 Plosowahyu | 1041 | 1107 | 2.148 |
| 014 Made | 3307 | 3405 | 6.712 |
| 015 Sukomulyo | 2370 | 2474 | 4.844 |
| 016 Sukorejo | 1638 | 1613 | 3.251 |
| 017 Tumenggungan | 2064 | 2527 | 4.591 |
| 018 Jetis | 558 | 790 | 1.348 |
| 019 Banjarmendalan | 693 | 816 | 1.509 |
| 020 Sidokumpul | 1668 | 1707 | 3.375 |
| Jumlah 2018 | 24.383 | 25.454 | 49.838 |
| 2017 | 24.337 | 25.392 | 49.729 |
| 2016 | 24.498 | 25.116 | 49.614 |

Sumber : Kantor Camat Lamongan

BAB 4 SOSIAL



Di Kecamatan Lamongan terdapat 5 Rumah Sakit , 1 Rumah Sakit Bersalin yang merupakan pusat rujukan masyarakat Lamongan dan 10 Poliklinik/Balai Pengobatan, serta 1 Puskesmas

Sekolah negeri mulai tingkat SD sampai dengan SLTA sebanyak 43 lembaga, sedangkan sekolah swasta sebanyak 39 lembaga. Jumlah tersebut termasuk Sekolah Luar Biasa.



ULASAN SINGKAT

Data jumlah sarana pendidikan Negeri (termasuk Sekolah Luar Biasa) untuk tingkat SD Negeri di Kecamatan Lamongan antara tahun 2015 dan tahun 2017 tidak mengalami perubahan yaitu tetap sebanyak 32 lembaga, SMPN jumlah 5 lembaga, SMAN sebanyak 3 lembaga, MAN 1 lembaga, dan SMKN 2 lembaga. Jumlah sarana pendidikan swasta TK 49 lembaga, RA 3 lembaga, SD 6 lembaga, SMP 7 lembaga, MTs 6 lembaga, SMA 5 lembaga, MA 5 lembaga dan SMK 6 lembaga.

Jumlah murid setingkat SD (termasuk SLB) baik di sekolah negeri maupun swasta, pada tahun 2016 sebanyak 7.874 siswa, kemudian di tahun 2017 menurun menjadi 7.772 siswa (1,30%). Pada tahun 2018 meningkat menjadi 8.136 siswa (4,68%).

Demikian juga jumlah murid SLTP (termasuk SLB) baik sekolah negeri maupun swasta, juga cenderung menurun, tahun 2016 sebanyak 5.611 siswa, pada tahun 2017 turun menjadi 5.585 siswa, kemudian di tahun 2018 menurun kembali menjadi 5.576 siswa.

Selanjutnya pada jenjang SLTA (termasuk SLB) baik di sekolah negeri maupun swasta pada tahun 2016 ada 10.920 siswa, tahun 2017 naik menjadi 10.858 siswa, pada tahun 2018 turun menjadi 10.587 siswa. Hal ini menandakan bahwa kesadaran masyarakat bukan hanya untuk menyukseskan program pemerintah dalam hal pendidikan dasar 9 tahun, tetapi hingga ke jenjang perguruan tinggi.

Dari aspek kesehatan Kecamatan Lamongan telah tersedia sarana kesehatan berupa rumah sakit 5 buah, rumah sakit bersalin 1 buah, poliklinik/balai pengobatan 12 buah, dan puskesmas 1 buah. Jumlah tersebut sama antara tahun 2016-2018, hanya ada perubahan pada jumlah poliklinik/balai pengobatan dari 10 menjadi 12 unit di tahun 2016 ke 2017.

Dalam hal data program keluarga berencana, data peserta KB dibandingkan dengan PUS dari tahun 2016-2017 secara persentase meningkat dari 2,87% (dari 80,22% menjadi 83,09%). Sedangkan pada tahun 2017-2018 menurun 0,78% (dari 83,09% menjadi 82,3%) Kesadaran masyarakat tentang pembatasan jumlah anak dalam satu keluarga cukup tinggi, keikutsertaan KB sudah menjadi kebutuhan seiring dengan kemajuan pola pikir tentang

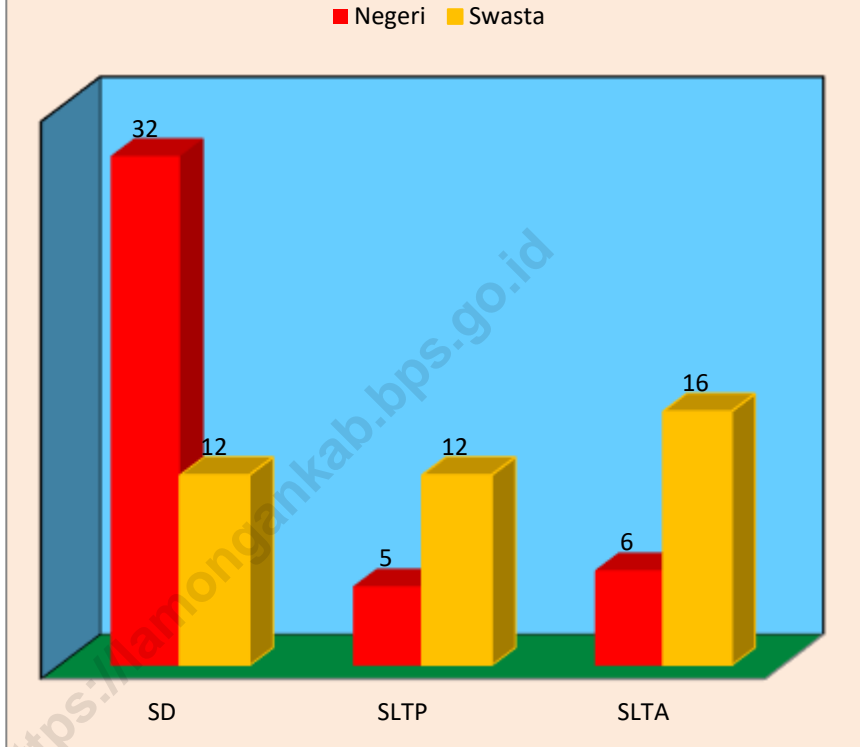
SOSIAL

membentuk sebuah keluarga yang sejahtera, menyiapkan generasi penerus yang lebih baik.

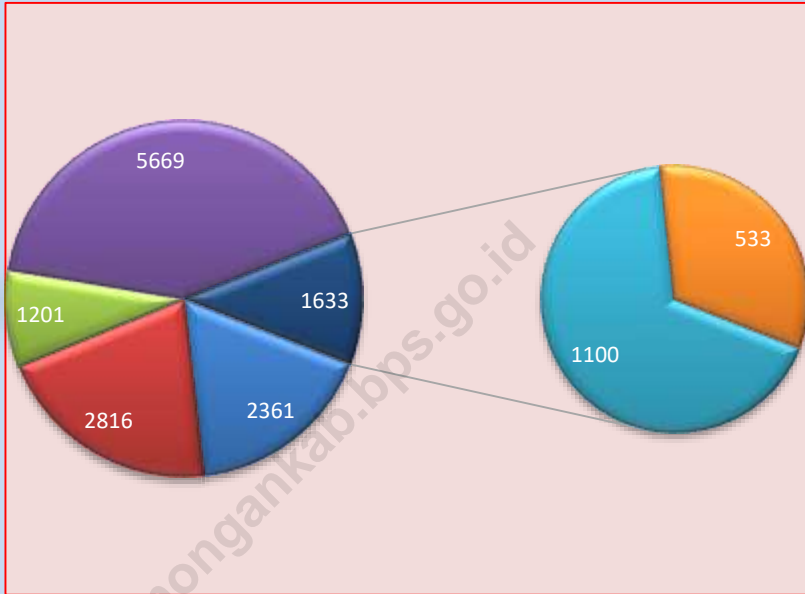
Tahun 2018 di Kecamatan Lamongan terjadi prosesi pernikahan sebanyak 524 kali, turun dibanding dengan Tahun 2017 sebanyak 552 kali dan tahun 2016 sebanyak 529. Jumlah pernikahan yang tercatat secara resmi pada Kantor Urusan Agama yang cukup banyak dalam 3 tahun terakhir mengindikasikan meningkatnya kesadaran warga dalam hal melegalkan pernikahannya di catatan administrasi pemerintah.

<https://lamongankab.bps.go.id>

Gambar 5: Perbandingan Sekolah Negeri dan Swasta



Gambar 6: Peserta KB Aktif Menurut Alat Kontrasepsi



■ IUD ■ Pil ■ MOP/ MOW ■ Suntik ■ Implant ■ Kondom

**Tabel. 4.1.1. Jumlah Fasilitas Pendidikan Negeri
Kecamatan Lamongan, 2018**

| Desa/Kelurahan | TK | RA | SD | MI | SMP | MTs | SMA | MA | SMK |
|--------------------|----------|----------|-----------|----------|----------|----------|----------|----------|----------|
| (1) | (2) | (3) | (4) | (5) | (6) | (7) | (8) | (9) | (10) |
| 1 Rancangkencono | - | - | 2 | - | - | - | - | - | - |
| 2 Wajik | - | - | 1 | - | - | - | - | - | - |
| 3 Kramat | - | - | 2 | - | - | - | - | - | - |
| 4 Sidomukti | - | - | 1 | - | - | - | - | - | - |
| 5 Tlogoanyar | - | - | 1 | - | - | - | - | - | - |
| 6 Sidoharjo | - | - | 2 | - | - | - | - | - | - |
| 7 Sumberjo | - | - | 1 | - | - | - | - | - | - |
| 8 Sendangrejo | - | - | 2 | - | - | - | - | - | - |
| 9 Kebet | - | - | 1 | - | - | - | - | - | - |
| 10 Tanjung | - | - | 1 | - | 1 | - | 1 | - | - |
| 11 Pangkatrejo | - | - | 2 | - | - | - | - | - | - |
| 12 Karanglangit | - | - | 1 | - | - | - | - | - | - |
| 13 Plosowahyu | - | - | 1 | - | - | - | - | - | - |
| 14 Made | - | - | 3 | - | - | - | - | - | - |
| 15 Sukomulyo | - | - | 2 | - | 1 | - | - | - | - |
| 16 Sukorejo | 1 | - | 2 | - | - | - | - | - | - |
| 17 Tumenggungan | - | - | 2 | - | - | - | - | - | - |
| 18 Jetis | - | - | 3 | - | 1 | - | 1 | 1 | - |
| 19 Banjarmendalan | - | - | 2 | - | 2 | - | 1 | - | 2 |
| 20 Sidokumpul | - | - | - | - | - | - | - | - | - |
| Jumlah 2018 | 1 | 0 | 32 | 0 | 5 | 0 | 3 | 1 | 2 |
| 2017 | 1 | 0 | 32 | 0 | 5 | 0 | 3 | 1 | 2 |
| 2016 | 1 | 0 | 32 | 0 | 5 | 0 | 3 | 1 | 2 |

Sumber : UPT. Dinas Pendidikan Kecamatan Lamongan
(Termasuk sekolah luar biasa)

**Tabel. 4.1.2. Jumlah Fasilitas Pendidikan Swasta
Kecamatan Lamongan, 2018**

| | Desa/Kelurahan | TK | RA | SD | MI | SMP | MTs | SMA | MA | SMK |
|----|--------------------|-----------|----------|----------|----------|----------|----------|----------|----------|----------|
| | (1) | (2) | (3) | (4) | (5) | (6) | (7) | (8) | (9) | (10) |
| 1 | Rancangkencono | 3 | - | - | 1 | - | - | - | - | - |
| 2 | Wajik | 1 | - | - | - | - | - | - | - | - |
| 3 | Kramat | 2 | - | - | - | - | - | - | - | - |
| 4 | Sidomukti | 2 | - | - | 1 | - | - | - | - | - |
| 5 | Tlogoanyar | 5 | - | 1 | - | - | 1 | - | 1 | - |
| 6 | Sidoharjo | 1 | 2 | 1 | 1 | 2 | - | - | - | - |
| 7 | Sumberjo | 1 | - | - | - | - | - | - | - | - |
| 8 | Sendangrejo | 2 | - | - | - | - | - | - | - | - |
| 9 | Kebet | 1 | - | - | - | - | 1 | - | 1 | - |
| 10 | Tanjung | 1 | - | - | - | - | - | - | - | - |
| 11 | Pangkatrejo | 1 | - | - | - | - | - | - | - | - |
| 12 | Karanglangit | 1 | - | - | - | - | - | - | - | - |
| 13 | Plosowahyu | 1 | - | - | - | - | - | - | - | - |
| 14 | Made | 5 | 1 | 1 | 1 | 1 | 1 | - | 1 | 1 |
| 15 | Sukomulyo | 5 | - | - | 1 | 1 | - | - | - | - |
| 16 | Sukorejo | 4 | - | - | - | 1 | - | - | - | 1 |
| 17 | Tumenggungan | 3 | - | - | - | - | - | 1 | - | - |
| 18 | Jetis | 3 | - | 2 | 1 | - | 1 | 1 | 1 | 3 |
| 19 | Banjarmendalan | 1 | - | 1 | - | 2 | 1 | 3 | 1 | 1 |
| 20 | Sidokumpul | 6 | - | - | - | - | - | - | - | - |
| | Jumlah 2018 | 49 | 3 | 6 | 6 | 7 | 5 | 5 | 5 | 6 |
| | 2017 | 49 | 3 | 6 | 6 | 7 | 5 | 5 | 4 | 6 |
| | 2016 | 48 | 3 | 6 | 6 | 7 | 5 | 5 | 3 | 6 |

Sumber : UPT. Dinas Pendidikan Kecamatan Lamongan

(Termasuk sekolah luar biasa)

Tabel 4.1.3. Jumlah Sekolah, Murid, Guru dan Rasio Murid-Guru TK Negeri di Kecamatan Lamongan, 2018

| | Desa/Kelurahan | Lembaga Sekolah | Gedung Sekolah | Ruang Kelas |
|-----|--------------------|-----------------|----------------|-------------|
| | (1) | (2) | (3) | (4) |
| 001 | Rancangkencono | - | - | - |
| 002 | Wajik | - | - | - |
| 003 | Kramat | - | - | - |
| 004 | Sidomukti | - | - | - |
| 005 | Tlogoanyar | - | - | - |
| 006 | Sidoharjo | - | - | - |
| 007 | Sumberjo | - | - | - |
| 008 | Sendangrejo | - | - | - |
| 009 | Kebet | - | - | - |
| 010 | Tanjung | - | - | - |
| 011 | Pangkatrejo | - | - | - |
| 012 | Karanglangit | - | - | - |
| 013 | Plosowahyu | - | - | - |
| 014 | Made | - | - | - |
| 015 | Sukomulyo | 1 | 1 | 5 |
| 016 | Sukorejo | - | - | - |
| 017 | Tumenggungan | - | - | - |
| 018 | Jetis | - | - | - |
| 019 | Banjarmendalan | - | - | - |
| 020 | Sidokumpul | - | - | - |
| | Jumlah 2018 | 1 | 1 | 5 |
| | 2017 | 1 | 1 | 4 |
| | 2016 | 1 | 1 | 4 |

Sumber : UPT.Dinas Pendidikan Kecamatan Lamongan

Lanjutan Tabel 4.1.3.

| Desa/Kelurahan | | Rombongan Belajar | Murid | Guru | Rasio Murid - Guru |
|--------------------|----------------|-------------------|------------|-----------|--------------------|
| (1) | | (5) | (6) | (7) | (8) |
| 001 | Rancangkencono | - | - | - | - |
| 002 | Wajik | - | - | - | - |
| 003 | Kramat | - | - | - | - |
| 004 | Sidomukti | - | - | - | - |
| 005 | Tlogoanyar | - | - | - | - |
| 006 | Sidoarjo | - | - | - | - |
| 007 | Sumberjo | - | - | - | - |
| 008 | Sendangrejo | - | - | - | - |
| 009 | Kebet | - | - | - | - |
| 010 | Tanjung | - | - | - | - |
| 011 | Pangkatrejo | - | - | - | - |
| 012 | Karanglangit | - | - | - | - |
| 013 | Plosowahyu | - | - | - | - |
| 014 | Made | - | - | - | - |
| 015 | Sukomulyo | 5 | 96 | 11 | 8,73 |
| 016 | Sukorejo | - | - | - | - |
| 017 | Tumenggungan | - | - | - | - |
| 018 | Jetis | - | - | - | - |
| 019 | Banjarmendalan | - | - | - | - |
| 020 | Sidokumpul | - | - | - | - |
| Jumlah 2018 | | 5 | 96 | 11 | 8,73 |
| 2017 | | 5 | 89 | 11 | 8,09 |
| 2016 | | 4 | 115 | 11 | 10,45 |

Sumber : UPT.Dinas Pendidikan Kecamatan Lamongan

Tabel 4.1.4. Jumlah Sekolah, Murid, Guru dan Rasio Murid-Guru TK Swasta di Kecamatan Lamongan, 2018

| | Desa/Kelurahan | Lembaga Sekolah | Gedung Sekolah | Ruang Kelas |
|-----|--------------------|-----------------|----------------|-------------|
| | (1) | (2) | (3) | (4) |
| 001 | Rancangkencono | 3 | 3 | 6 |
| 002 | Wajik | 1 | 1 | 2 |
| 003 | Kramat | 2 | 2 | 4 |
| 004 | Sidomukti | 2 | 2 | 4 |
| 005 | Tlogoanyar | 5 | 5 | 10 |
| 006 | Sidoharjo | 1 | 1 | 2 |
| 007 | Sumberjo | 1 | 1 | 2 |
| 008 | Sendangrejo | 2 | 2 | 4 |
| 009 | Kebet | 1 | 1 | 2 |
| 010 | Tanjung | 1 | 1 | 2 |
| 011 | Pangkatrejo | 1 | 1 | 2 |
| 012 | Karanglangit | 1 | 1 | 2 |
| 013 | Plosowahyu | 1 | 1 | 2 |
| 014 | Made | 5 | 5 | 12 |
| 015 | Sukomulyo | 5 | 4 | 13 |
| 016 | Sukorejo | 4 | 4 | 9 |
| 017 | Tumenggungan | 3 | 3 | 9 |
| 018 | Jetis | 3 | 3 | 14 |
| 019 | Banjarmendalan | 1 | 1 | 2 |
| 020 | Sidokumpul | 6 | 6 | 13 |
| | Jumlah 2018 | 49 | 49 | 116 |
| | 2017 | 49 | 49 | 116 |
| | 2016 | 49 | 49 | 116 |

Sumber : UPT.Dinas Pendidikan Kecamatan Lamongan

Lanjutan Tabel 4.1.4.

| | Desa/Kelurahan | Rombongan Belajar | Murid | Guru | Rasio Murid - Guru |
|-----|--------------------|-------------------|--------------|------------|--------------------|
| | (1) | (5) | (6) | (7) | (8) |
| 001 | Rancangkencono | 6 | 74 | 7 | 10,57 |
| 002 | Wajik | 2 | 38 | 3 | 12,67 |
| 003 | Kramat | 4 | 59 | 7 | 8,43 |
| 004 | Sidomukti | 4 | 70 | 7 | 10,00 |
| 005 | Tlogoanyar | 10 | 302 | 21 | 14,38 |
| 006 | Sidoharjo | 2 | 58 | 4 | 14,50 |
| 007 | Sumberjo | 2 | 46 | 3 | 15,33 |
| 008 | Sendangrejo | 4 | 42 | 4 | 10,50 |
| 009 | Kebet | 2 | 44 | 3 | 14,67 |
| 010 | Tanjung | 2 | 29 | 3 | 9,67 |
| 011 | Pangkatrejo | 2 | 52 | 3 | 17,33 |
| 012 | Karanglangit | 2 | 74 | 3 | 24,67 |
| 013 | Plosowahyu | 2 | 54 | 3 | 18,00 |
| 014 | Made | 12 | 190 | 21 | 9,05 |
| 015 | Sukomulyo | 13 | 321 | 22 | 14,59 |
| 016 | Sukorejo | 9 | 146 | 14 | 10,43 |
| 017 | Tumenggungan | 9 | 197 | 12 | 16,42 |
| 018 | Jetis | 14 | 192 | 22 | 8,73 |
| 019 | Banjarmendalan | 2 | 44 | 3 | 14,67 |
| 020 | Sidokumpul | 13 | 202 | 23 | 8,78 |
| | Jumlah 2018 | 116 | 2.234 | 188 | 11,88 |
| | 2017 | 116 | 2.226 | 188 | 11,84 |
| | 2016 | 116 | 2.227 | 229 | 9,72 |

Sumber : UPT.Dinas Pendidikan Kecamatan Lamongan

Tabel 4.1.5. Jumlah Sekolah, Murid, Guru dan Rasio Murid-Guru RA Swasta di Kecamatan Lamongan, 2018

| Desa/Kelurahan | Lembaga Sekolah | Gedung Sekolah | Ruang Kelas |
|--------------------|-----------------|----------------|-------------|
| (1) | (2) | (3) | (4) |
| 001 Rancangkencono | - | - | - |
| 002 Wajik | - | - | - |
| 003 Kramat | - | - | - |
| 004 Sidomukti | - | - | - |
| 005 Tlogoanyar | - | - | - |
| 006 Sidoharjo | 2 | 2 | 4 |
| 007 Sumberjo | - | - | - |
| 008 Sendangrejo | - | - | - |
| 009 Kebet | - | - | - |
| 010 Tanjung | - | - | - |
| 011 Pangkatrejo | - | - | - |
| 012 Karanglangit | - | - | - |
| 013 Plosowahyu | - | - | - |
| 014 Made | 1 | 1 | 2 |
| 015 Sukomulyo | - | - | - |
| 016 Sukorejo | - | - | - |
| 017 Tumenggungan | - | - | - |
| 018 Jetis | - | - | - |
| 019 Banjarmendalan | - | - | - |
| 020 Sidokumpul | - | - | - |
| Jumlah 2018 | 3 | 3 | 6 |
| 2017 | 3 | 3 | 6 |
| 2016 | 3 | 3 | 6 |

Sumber : UPT.Dinas Pendidikan Kecamatan Lamongan

Lanjutan Tabel 4.1.5.

| Desa/Kelurahan | | Rombongan Belajar | Murid | Guru | Rasio Murid - Guru |
|--------------------|----------------|-------------------|------------|-----------|--------------------|
| (1) | | (5) | (6) | (7) | (8) |
| 001 | Rancangkencono | - | - | - | - |
| 002 | Wajik | - | - | - | - |
| 003 | Kramat | - | - | - | - |
| 004 | Sidomukti | - | - | - | - |
| 005 | Tlogoanyar | - | - | - | - |
| 006 | Sidoharjo | 4 | 132 | 12 | 11,00 |
| 007 | Sumberjo | - | - | - | - |
| 008 | Sendangrejo | - | - | - | - |
| 009 | Kebet | - | - | - | - |
| 010 | Tanjung | - | - | - | - |
| 011 | Pangkatrejo | - | - | - | - |
| 012 | Karanglangit | - | - | - | - |
| 013 | Plosowahyu | - | - | - | - |
| 014 | Made | 2 | 30 | 4 | 7,50 |
| 015 | Sukomulyo | - | - | - | - |
| 016 | Sukorejo | - | - | - | - |
| 017 | Tumenggungan | - | - | - | - |
| 018 | Jetis | - | - | - | - |
| 019 | Banjarmendalan | - | - | - | - |
| 020 | Sidokumpul | - | - | - | - |
| Jumlah 2018 | | 6 | 162 | 16 | 10,13 |
| 2017 | | 6 | 158 | 16 | 9,88 |
| 2016 | | 6 | 151 | 16 | 9,44 |

Sumber : UPT.Dinas Pendidikan Kecamatan Lamongan

Tabel 4.1.6. Jumlah Sekolah, Murid, Guru dan Rasio Murid-Guru SD Negeri di Kecamatan Lamongan, 2018

| Desa/Kelurahan | Lembaga Sekolah | Gedung Sekolah | Ruang Kelas |
|--------------------|-----------------|----------------|-------------|
| (1) | (2) | (3) | (4) |
| 001 Rancangkencono | 2 | 2 | 12 |
| 002 Wajik | 1 | 1 | 6 |
| 003 Kramat | 2 | 2 | 12 |
| 004 Sidomukti | 1 | 1 | 6 |
| 005 Tlogoanyar | 1 | 1 | 6 |
| 006 Sidoharjo | 2 | 2 | 20 |
| 007 Sumberjo | 1 | 1 | 6 |
| 008 Sendangrejo | 2 | 2 | 12 |
| 009 Kebet | 1 | 1 | 6 |
| 010 Tanjung | 1 | 1 | 6 |
| 011 Pangkatrejo | 2 | 2 | 12 |
| 012 Karanglangit | 1 | 1 | 9 |
| 013 Plosowahyu | 1 | 1 | 7 |
| 014 Made | 3 | 3 | 33 |
| 015 Sukomulyo | 2 | 2 | 12 |
| 016 Sukorejo | 2 | 2 | 17 |
| 017 Tumenggungan | 2 | 2 | 12 |
| 018 Jetis | 3 | 3 | 39 |
| 019 Banjarmendalan | 1 | 1 | 7 |
| 020 Sidokumpul | - | - | - |
| Jumlah 2018 | 31 | 31 | 240 |
| 2017 | 31 | 31 | 280 |
| 2016 | 31 | 31 | 280 |

Sumber : UPT.Dinas Pendidikan Kecamatan Lamongan

Lanjutan Tabel 4.1.6.

| Desa/Kelurahan | Rombongan Belajar | Murid | Guru | Rasio Murid - Guru |
|--------------------|-------------------|-------------|------------|--------------------|
| (1) | (5) | (6) | (7) | (8) |
| 001 Rancangkencono | 12 | 158 | 8 | 20 |
| 002 Wajik | 6 | 80 | 10 | 8 |
| 003 Kramat | 12 | 142 | 20 | 7 |
| 004 Sidomukti | 6 | 93 | 10 | 9 |
| 005 Tlogoanyar | 6 | 69 | 7 | 10 |
| 006 Sidoharjo | 18 | 347 | 28 | 12 |
| 007 Sumberjo | 6 | 104 | 9 | 12 |
| 008 Sendangrejo | 12 | 135 | 18 | 8 |
| 009 Kebet | 6 | 118 | 10 | 12 |
| 010 Tanjung | 6 | 98 | 9 | 11 |
| 011 Pangkatrejo | 12 | 197 | 17 | 12 |
| 012 Karanglangit | 8 | 168 | 11 | 15 |
| 013 Plosowahyu | 7 | 161 | 12 | 13 |
| 014 Made | 33 | 739 | 49 | 15 |
| 015 Sukomulyo | 12 | 126 | 17 | 7 |
| 016 Sukorejo | 17 | 341 | 28 | 12 |
| 017 Tumenggungan | 12 | 127 | 22 | 6 |
| 018 Jetis | 37 | 1051 | 58 | 18 |
| 019 Banjarmendalan | 6 | 71 | 10 | 7 |
| 020 Sidokumpul | - | - | - | - |
| Jumlah 2018 | 234 | 4325 | 353 | 12,25 |
| 2017 | 243 | 4515 | 318 | 14,20 |
| 2016 | 246 | 4695 | 318 | 14,76 |

Sumber : UPT.Dinas Pendidikan Kecamatan Lamongan

Tabel 4.1.7. Jumlah Sekolah, Murid, Guru dan Rasio Murid-Guru SD Swasta di Kecamatan Lamongan, 2018

| Desa/Kelurahan | Lembaga Sekolah | Gedung Sekolah | Ruang Kelas |
|--------------------|-----------------|----------------|-------------|
| (1) | (2) | (3) | (4) |
| 001 Rancangkencono | - | - | - |
| 002 Wajik | - | - | - |
| 003 Kramat | - | - | - |
| 004 Sidomukti | - | - | - |
| 005 Tlogoanyar | 1 | 1 | 7 |
| 006 Sidoharjo | 1 | 1 | 21 |
| 007 Sumberjo | - | - | - |
| 008 Sendangrejo | - | - | - |
| 009 Kebet | - | - | - |
| 010 Tanjung | - | - | - |
| 011 Pangkatrejo | - | - | - |
| 012 Karanglangit | - | - | - |
| 013 Plosowahyu | - | - | - |
| 014 Made | 1 | 1 | 6 |
| 015 Sukomulyo | - | - | - |
| 016 Sukorejo | - | - | - |
| 017 Tumenggungan | - | - | - |
| 018 Jetis | 2 | 2 | 17 |
| 019 Banjarmendalan | - | - | - |
| 020 Sidokumpul | - | - | - |
| Jumlah 2018 | 5 | 5 | 51 |
| 2017 | 5 | 5 | 56 |
| 2016 | 5 | 5 | 56 |

Sumber : UPT.Dinas Pendidikan Kecamatan Lamongan

Lanjutan Tabel 4.1.7.

| Desa/Kelurahan | Rombongan Belajar | Murid | Guru | Rasio Murid - Guru |
|--------------------|-------------------|-------------|-----------|--------------------|
| (1) | (5) | (6) | (7) | (8) |
| 001 Rancangkencono | - | - | - | - |
| 002 Wajik | - | - | - | - |
| 003 Kramat | - | - | - | - |
| 004 Sidomukti | - | - | - | - |
| 005 Tlogoanyar | 7 | 236 | 12 | 19,67 |
| 006 Sidoharjo | 21 | 618 | 33 | 18,73 |
| 007 Sumberjo | - | - | - | - |
| 008 Sendangrejo | - | - | - | - |
| 009 Kebet | - | - | - | - |
| 010 Tanjung | - | - | - | - |
| 011 Pangkatrejo | - | - | - | - |
| 012 Karanglangit | - | - | - | - |
| 013 Plosowahyu | - | - | - | - |
| 014 Made | 6 | 90 | 14 | 6,43 |
| 015 Sukomulyo | - | - | - | - |
| 016 Sukorejo | - | - | - | - |
| 017 Tumenggungan | - | - | - | - |
| 018 Jetis | 17 | 428 | 38 | 11,26 |
| 019 Banjarmendalan | - | - | - | - |
| 020 Sidokumpul | - | - | - | - |
| Jumlah 2018 | 51 | 1372 | 97 | 14,14 |
| 2017 | 39 | 1156 | 75 | 15,41 |
| 2016 | 39 | 1066 | 65 | 16,40 |

Sumber : UPT.Dinas Pendidikan Kecamatan Lamongan

Tabel 4.1.8. Jumlah Sekolah, Murid, Guru dan Rasio Murid-Guru SDLB Negeri di Kecamatan Lamongan, 2018

| Desa/Kelurahan | | Lembaga Sekolah | Gedung Sekolah | Ruang Kelas |
|--------------------|----------------|-----------------|----------------|-------------|
| (1) | (2) | (3) | (4) | |
| 001 | Rancangkencono | - | - | - |
| 002 | Wajik | - | - | - |
| 003 | Kramat | - | - | - |
| 004 | Sidomukti | - | - | - |
| 005 | Tlogoanyar | - | - | - |
| 006 | Sidoharjo | - | - | - |
| 007 | Sumberjo | - | - | - |
| 008 | Sendangrejo | - | - | - |
| 009 | Kebet | - | - | - |
| 010 | Tanjung | - | - | - |
| 011 | Pangkatrejo | - | - | - |
| 012 | Karanglangit | - | - | - |
| 013 | Plosowahyu | - | - | - |
| 014 | Made | - | - | - |
| 015 | Sukomulyo | - | - | - |
| 016 | Sukorejo | - | - | - |
| 017 | Tumenggungan | - | - | - |
| 018 | Jetis | - | - | - |
| 019 | Banjarmendalan | 1 | 1 | 10 |
| 020 | Sidokumpul | - | - | - |
| Jumlah 2018 | | 1 | 1 | 10 |
| 2017 | | 1 | 1 | 7 |
| 2016 | | 1 | 1 | 8 |

Sumber : UPT.Dinas Pendidikan Kecamatan Lamongan

Lanjutan Tabel 4.1.8.

| Desa/Kelurahan | Rombongan Belajar | Murid | Guru | Rasio Murid - Guru <i>Pupils</i> |
|--------------------|-------------------|-----------|-----------|-------------------------------------|
| (1) | (5) | (6) | (7) | (8) |
| 001 Rancangkencono | - | - | - | - |
| 002 Wajik | - | - | - | - |
| 003 Kramat | - | - | - | - |
| 004 Sidomukti | - | - | - | - |
| 005 Tlogoanyar | - | - | - | - |
| 006 Sidoharjo | - | - | - | - |
| 007 Sumberjo | - | - | - | - |
| 008 Sendangrejo | - | - | - | - |
| 009 Kebet | - | - | - | - |
| 010 Tanjung | - | - | - | - |
| 011 Pangkatrejo | - | - | - | - |
| 012 Karanglangit | - | - | - | - |
| 013 Plosowahyu | - | - | - | - |
| 014 Made | - | - | - | - |
| 015 Sukomulyo | - | - | - | - |
| 016 Sukorejo | - | - | - | - |
| 017 Tumenggungan | - | - | - | - |
| 018 Jetis | - | - | - | - |
| 019 Banjarmendalan | 10 | 56 | 11 | 5,09 |
| 020 Sidokumpul | - | - | - | - |
| Jumlah 2018 | 10 | 56 | 11 | 5,09 |
| 2017 | 7 | 61 | 12 | 5,08 |
| 2016 | 12 | 61 | 10 | 6,10 |

Sumber : UPT.Dinas Pendidikan Kecamatan Lamongan

Tabel 4.1.9. Jumlah Sekolah, Murid, Guru dan Rasio Murid-Guru SDLB Swasta di Kecamatan Lamongan, 2018

| Desa/Kelurahan | Lembaga Sekolah | Gedung Sekolah | Ruang Kelas |
|--------------------|-----------------|----------------|-------------|
| (1) | (2) | (3) | (4) |
| 001 Rancangkencono | - | - | - |
| 002 Wajik | - | - | - |
| 003 Kramat | - | - | - |
| 004 Sidomukti | - | - | - |
| 005 Tlogoanyar | - | - | - |
| 006 Sidoharjo | - | - | - |
| 007 Sumberjo | - | - | - |
| 008 Sendangrejo | - | - | - |
| 009 Kebet | - | - | - |
| 010 Tanjung | - | - | - |
| 011 Pangkatrejo | - | - | - |
| 012 Karanglangit | - | - | - |
| 013 Plosowahyu | - | - | - |
| 014 Made | - | - | - |
| 015 Sukomulyo | - | - | - |
| 016 Sukorejo | - | - | - |
| 017 Tumenggungan | - | - | - |
| 018 Jetis | - | - | - |
| 019 Banjarmendalan | 1 | 1 | 10 |
| 020 Sidokumpul | - | - | - |
| Jumlah 2018 | 1 | 1 | 10 |
| 2017 | 1 | 1 | 6 |
| 2016 | 1 | 1 | 6 |

Sumber : UPT.Dinas Pendidikan Kecamatan Lamongan

Lanjutan Tabel 4.1.9.

| Desa/Kelurahan | Rombongan Belajar | Murid | Guru | Rasio Murid - Guru |
|--------------------|-------------------|-----------|----------|--------------------|
| (1) | (5) | (6) | (7) | (8) |
| 001 Rancangkencono | - | - | - | - |
| 002 Wajik | - | - | - | - |
| 003 Kramat | - | - | - | - |
| 004 Sidomukti | - | - | - | - |
| 005 Tlogoanyar | - | - | - | - |
| 006 Sidoharjo | - | - | - | - |
| 007 Sumberjo | - | - | - | - |
| 008 Sendangrejo | - | - | - | - |
| 009 Kebet | - | - | - | - |
| 010 Tanjung | - | - | - | - |
| 011 Pangkatrejo | - | - | - | - |
| 012 Karanglangit | - | - | - | - |
| 013 Plosowahyu | - | - | - | - |
| 014 Made | - | - | - | - |
| 015 Sukomulyo | - | - | - | - |
| 016 Sukorejo | - | - | - | - |
| 017 Tumenggungan | - | - | - | - |
| 018 Jetis | - | - | - | - |
| 019 Banjarmendalan | 11 | 36 | 7 | 5,14 |
| 020 Sidokumpul | - | - | - | - |
| Jumlah 2018 | 11 | 36 | 7 | 5,14 |
| 2017 | 6 | 17 | 5 | 3,40 |
| 2016 | 6 | 16 | 6 | 2,67 |

Sumber : UPT.Dinas Pendidikan Kecamatan Lamongan

Tabel 4.1.10. Jumlah Sekolah, Murid, Guru dan Rasio Murid-Guru MI Swasta di Kecamatan Lamongan, 2018

| Desa/Kelurahan | Lembaga Sekolah | Gedung Sekolah | Ruang Kelas |
|--------------------|-----------------|----------------|-------------|
| (1) | (2) | (3) | (4) |
| 001 Rancangkencono | 1 | 1 | 5 |
| 002 Wajik | - | - | - |
| 003 Kramat | - | - | - |
| 004 Sidomukti | 1 | 1 | 6 |
| 005 Tlogoanyar | - | - | - |
| 006 Sidoharjo | 1 | 1 | 19 |
| 007 Sumberjo | - | - | - |
| 008 Sendangrejo | - | - | - |
| 009 Kebet | - | - | - |
| 010 Tanjung | - | - | - |
| 011 Pangkatrejo | - | - | - |
| 012 Karanglangit | - | - | - |
| 013 Plosowahyu | - | - | - |
| 014 Made | 1 | 1 | 6 |
| 015 Sukomulyo | 1 | 2 | 5 |
| 016 Sukorejo | - | - | - |
| 017 Tumenggungan | - | - | - |
| 018 Jetis | 1 | 1 | 11 |
| 019 Banjarmendalan | - | - | - |
| 020 Sidokumpul | - | - | - |
| Jumlah 2018 | 6 | 6 | 52 |
| 2017 | 6 | 6 | 52 |
| 2016 | 6 | 6 | 52 |

Sumber : UPT.Dinas Pendidikan Kecamatan Lamongan

Lanjutan Tabel 4.1.10.

| Desa/Kelurahan | | Rombongan Belajar | Murid | Guru | Rasio Murid - Guru |
|--------------------|----------------|-------------------|-------------|------------|--------------------|
| (1) | (5) | (6) | (7) | (8) | |
| 001 | Rancangkencono | 6 | 60 | 10 | 6 |
| 002 | Wajik | - | - | - | - |
| 003 | Kramat | - | - | - | - |
| 004 | Sidomukti | 6 | 165 | 15 | 11 |
| 005 | Tlogoanyar | - | - | - | - |
| 006 | Sidoharjo | 32 | 1103 | 74 | 15 |
| 007 | Sumberjo | - | - | - | - |
| 008 | Sendangrejo | - | - | - | - |
| 009 | Kebet | - | - | - | - |
| 010 | Tanjung | - | - | - | - |
| 011 | Pangkatrejo | - | - | - | - |
| 012 | Karanglangit | - | - | - | - |
| 013 | Plosowahyu | - | - | - | - |
| 014 | Made | 6 | 228 | 12 | 19 |
| 015 | Sukomulyo | 6 | 82 | 12 | 7 |
| 016 | Sukorejo | - | - | - | - |
| 017 | Tumenggungan | - | - | - | - |
| 018 | Jetis | 20 | 709 | 63 | 11 |
| 019 | Banjarmendalan | - | - | - | - |
| 020 | Sidokumpul | - | - | - | - |
| Jumlah 2018 | | 76 | 2347 | 186 | 12,62 |
| 2017 | | 76 | 2023 | 197 | 10,27 |
| 2016 | | 76 | 2036 | 195 | 10,44 |

Sumber : UPT.Dinas Pendidikan Kecamatan Lamongan

Tabel 4.1.11. Jumlah Sekolah, Murid, Guru dan Rasio Murid-Guru SMP Negeri di Kecamatan Lamongan, 2018

| Desa/Kelurahan | Lembaga Sekolah | Gedung Sekolah | Ruang Kelas |
|--------------------|-----------------|----------------|-------------|
| (1) | (2) | (3) | (4) |
| 001 Rancangkencono | - | - | - |
| 002 Wajik | - | - | - |
| 003 Kramat | - | - | - |
| 004 Sidomukti | - | - | - |
| 005 Tlogoanyar | - | - | - |
| 006 Sidoharjo | - | - | - |
| 007 Sumberjo | - | - | - |
| 008 Sendangrejo | - | - | - |
| 009 Kebet | - | - | - |
| 010 Tanjung | 1 | 1 | 23 |
| 011 Pangkatrejo | - | - | - |
| 012 Karanglangit | - | - | - |
| 013 Plosowahyu | - | - | - |
| 014 Made | - | - | - |
| 015 Sukomulyo | 1 | 1 | 32 |
| 016 Sukorejo | - | - | - |
| 017 Tumenggungan | - | - | - |
| 018 Jetis | 1 | 1 | 32 |
| 019 Banjarmendalan | 2 | 2 | 60 |
| 020 Sidokumpul | - | - | - |
| Jumlah 2018 | 5 | 5 | 147 |
| 2017 | 5 | 5 | 134 |
| 2016 | 5 | 5 | 134 |

Sumber : Dinas Pendidikan Kabupaten Lamongan

Lanjutan Tabel 4.1.11.

| Desa/Kelurahan | | Rombongan Belajar | Murid | Guru | Rasio Murid - Guru |
|--------------------|----------------|-------------------|-------------|------------|--------------------|
| (1) | (5) | (6) | (7) | (8) | |
| 001 | Rancangkencono | - | - | - | - |
| 002 | Wajik | - | - | - | - |
| 003 | Kramat | - | - | - | - |
| 004 | Sidomukti | - | - | - | - |
| 005 | Tlogoanyar | - | - | - | - |
| 006 | Sidoarjo | - | - | - | - |
| 007 | Sumberjo | - | - | - | - |
| 008 | Sendangrejo | - | - | - | - |
| 009 | Kebet | - | - | - | - |
| 010 | Tanjung | 15 | 391 | 43 | 9,09 |
| 011 | Pangkatrejo | - | - | - | - |
| 012 | Karanglangit | - | - | - | - |
| 013 | Plosowahyu | - | - | - | - |
| 014 | Made | - | - | - | - |
| 015 | Sukomulyo | 27 | 806 | 51 | 15,80 |
| 016 | Sukorejo | - | - | - | - |
| 017 | Tumenggungan | - | - | - | - |
| 018 | Jetis | 32 | 1048 | 58 | 18,07 |
| 019 | Banjarmendalan | 60 | 1903 | 108 | 17,62 |
| 020 | Sidokumpul | - | - | - | - |
| Jumlah 2018 | | 134 | 4148 | 260 | 15,95 |
| 2017 | | 141 | 4170 | 272 | 15,33 |
| 2016 | | 141 | 4172 | 272 | 15,34 |

Sumber : Dinas Pendidikan Kabupaten Lamongan

Tabel 4.1.12. Jumlah Sekolah, Murid, Guru dan Rasio Murid-Guru SMP Swasta di Kecamatan Lamongan, 2018

| Desa/Kelurahan | Lembaga Sekolah | Gedung Sekolah | Ruang Kelas |
|--------------------|-----------------|----------------|-------------|
| (1) | (2) | (3) | (4) |
| 001 Rancangkencono | - | - | - |
| 002 Wajik | - | - | - |
| 003 Kramat | - | - | - |
| 004 Sidomukti | - | - | - |
| 005 Tlogoanyar | - | - | - |
| 006 Sidoharjo | 2 | 2 | 6 |
| 007 Sumberjo | - | - | - |
| 008 Sendangrejo | - | - | - |
| 009 Kebet | - | - | - |
| 010 Tanjung | - | - | - |
| 011 Pangkatrejo | - | - | - |
| 012 Karanglangit | - | - | - |
| 013 Plosowahyu | - | - | - |
| 014 Made | 1 | 1 | 4 |
| 015 Sukomulyo | 1 | 1 | 6 |
| 016 Sukorejo | 1 | 1 | 5 |
| 017 Tumenggungan | - | - | - |
| 018 Jetis | - | - | - |
| 019 Banjarmendalan | - | - | - |
| 020 Sidokumpul | - | - | - |
| Jumlah 2018 | 5 | 5 | 21 |
| 2017 | 5 | 5 | 19 |
| 2016 | 5 | 5 | 19 |

Sumber : Dinas Pendidikan Kabupaten Lamongan

Lanjutan Tabel 4.1.12.

| Desa/Kelurahan | | Rombongan Belajar | Murid | Guru | Rasio Murid - Guru |
|--------------------|----------------|-------------------|------------|-----------|--------------------|
| (1) | (2) | (5) | (6) | (7) | (8) |
| 001 | Rancangkencono | - | - | - | - |
| 002 | Wajik | - | - | - | - |
| 003 | Kramat | - | - | - | - |
| 004 | Sidomukti | - | - | - | - |
| 005 | Tlogoanyar | - | - | - | - |
| 006 | Sidoharjo | 6 | 71 | 14 | 5,07 |
| 007 | Sumberjo | - | - | - | - |
| 008 | Sendangrejo | - | - | - | - |
| 009 | Kebet | - | - | - | - |
| 010 | Tanjung | - | - | - | - |
| 011 | Pangkatrejo | - | - | - | - |
| 012 | Karanglangit | - | - | - | - |
| 013 | Plosowahyu | - | - | - | - |
| 014 | Made | 3 | 85 | 10 | 8,50 |
| 015 | Sukomulyo | 3 | 69 | 9 | 7,67 |
| 016 | Sukorejo | 4 | 120 | 11 | 10,91 |
| 017 | Tumenggungan | - | - | - | - |
| 018 | Jetis | - | - | - | - |
| 019 | Banjarmendalan | - | - | - | - |
| 020 | Sidokumpul | - | - | - | - |
| Jumlah 2018 | | 16 | 345 | 44 | 7,84 |
| 2017 | | 17 | 383 | 98 | 3,91 |
| 2016 | | 17 | 383 | 98 | 3,91 |

Sumber : Dinas Pendidikan Kabupaten Lamongan

Tabel 4.1.13. Jumlah Sekolah, Murid dan Guru SMPLB Swasta Kecamatan Lamongan , 2018

| Desa/Kelurahan | Lembaga Sekolah | Gedung Sekolah | Ruang Kelas |
|--------------------|-----------------|----------------|-------------|
| (1) | (2) | (3) | (4) |
| 001 Rancangkencono | - | - | - |
| 002 Wajik | - | - | - |
| 003 Kramat | - | - | - |
| 004 Sidomukti | - | - | - |
| 005 Tlogoanyar | - | - | - |
| 006 Sidoharjo | - | - | - |
| 007 Sumberjo | - | - | - |
| 008 Sendangrejo | - | - | - |
| 009 Kebet | - | - | - |
| 010 Tanjung | - | - | - |
| 011 Pangkatrejo | - | - | - |
| 012 Karanglangit | - | - | - |
| 013 Plosowahyu | - | - | - |
| 014 Made | - | - | - |
| 015 Sukomulyo | - | - | - |
| 016 Sukorejo | - | - | - |
| 017 Tumenggungan | - | - | - |
| 018 Jetis | - | - | - |
| 019 Banjarmendalan | 1 | 1 | 4 |
| 020 Sidokumpul | - | - | - |
| Jumlah 2018 | 1 | 1 | 4 |
| 2017 | 2 | 2 | 6 |
| 2016 | 2 | 2 | 8 |

Sumber : Dinas Pendidikan Kabupaten Lamongan

Lanjutan Tabel 4.1.13.

| Desa/Kelurahan | Rombongan Belajar | Murid | Guru | Rasio Murid-Guru |
|--------------------|-------------------|-----------|-----------|------------------|
| (1) | (5) | (6) | (7) | (8) |
| 001 Rancangkencono | - | - | - | - |
| 002 Wajik | - | - | - | - |
| 003 Kramat | - | - | - | - |
| 004 Sidomukti | - | - | - | - |
| 005 Tlogoanyar | - | - | - | - |
| 006 Sidoharjo | - | - | - | - |
| 007 Sumberjo | - | - | - | - |
| 008 Sendangrejo | - | - | - | - |
| 009 Kebet | - | - | - | - |
| 010 Tanjung | - | - | - | - |
| 011 Pangkatrejo | - | - | - | - |
| 012 Karanglangit | - | - | - | - |
| 013 Plosowahyu | - | - | - | - |
| 014 Made | - | - | - | - |
| 015 Sukomulyo | - | - | - | - |
| 016 Sukorejo | - | - | - | - |
| 017 Tumenggungan | - | - | - | - |
| 018 Jetis | - | - | - | - |
| 019 Banjarmendalan | 8 | 27 | 4 | 6,75 |
| 020 Sidokumpul | - | - | - | - |
| Jumlah 2018 | 8 | 27 | 4 | 6,75 |
| 2017 | 8 | 40 | 11 | 3,64 |
| 2016 | 8 | 40 | 11 | 3,64 |

Sumber : Dinas Pendidikan Kabupaten Lamongan

Tabel 4.1.14. Jumlah Sekolah, Murid, Guru dan Rasio Murid-Guru MTs Swasta di Kecamatan Lamongan, 2018

| Desa/Kelurahan | Lembaga Sekolah | Gedung Sekolah | Ruang Kelas |
|--------------------|-----------------|----------------|-------------|
| (1) | (2) | (3) | (4) |
| 001 Rancangkencono | - | - | - |
| 002 Wajik | - | - | - |
| 003 Kramat | - | - | - |
| 004 Sidomukti | - | - | - |
| 005 Tlogoanyar | 1 | 1 | 13 |
| 006 Sidoharjo | - | - | - |
| 007 Sumberjo | - | - | - |
| 008 Sendangrejo | - | - | - |
| 009 Kebet | 1 | 1 | 8 |
| 010 Tanjung | - | - | - |
| 011 Pangkatrejo | - | - | - |
| 012 Karanglangit | - | - | - |
| 013 Plosowahyu | - | - | - |
| 014 Made | 1 | 1 | 4 |
| 015 Sukomulyo | - | - | - |
| 016 Sukorejo | - | - | - |
| 017 Tumenggungan | - | - | - |
| 018 Jetis | 1 | 1 | 14 |
| 019 Banjarmendalan | 1 | 1 | 16 |
| 020 Sidokumpul | - | - | - |
| Jumlah 2018 | 5 | 5 | 55 |
| 2017 | 5 | 5 | 55 |
| 2016 | 5 | 5 | 40 |

Sumber : Dinas Pendidikan Kabupaten Lamongan

Lanjutan Tabel 4.1.14.

| Desa/Kelurahan | Rombongan Belajar | Murid | Guru | Rasio Murid - Guru |
|--------------------|-------------------|-------------|------------|--------------------|
| (1) | (5) | (6) | (7) | (8) |
| 001 Rancangkencono | - | - | - | - |
| 002 Wajik | - | - | - | - |
| 003 Kramat | - | - | - | - |
| 004 Sidomukti | - | - | - | - |
| 005 Tlogoanyar | 13 | 315 | 21 | 15,00 |
| 006 Sidoharjo | - | - | - | - |
| 007 Sumberjo | - | - | - | - |
| 008 Sendangrejo | - | - | - | - |
| 009 Kebet | 8 | 111 | 13 | 8,54 |
| 010 Tanjung | - | - | - | - |
| 011 Pangkatrejo | - | - | - | - |
| 012 Karanglangit | - | - | - | - |
| 013 Plosowahyu | - | - | - | - |
| 014 Made | 4 | 66 | 12 | 5,50 |
| 015 Sukomulyo | - | - | - | - |
| 016 Sukorejo | - | - | - | - |
| 017 Tumenggungan | - | - | - | - |
| 018 Jetis | 14 | 204 | 27 | 7,56 |
| 019 Banjarmendalan | 16 | 360 | 27 | 13,33 |
| 020 Sidokumpul | - | - | - | - |
| Jumlah 2018 | 55 | 1056 | 100 | 10,56 |
| 2017 | 55 | 992 | 162 | 6,12 |
| 2016 | 40 | 1016 | 161 | 6,31 |

Sumber : Dinas Pendidikan Kabupaten Lamongan

Tabel 4.1.15. Jumlah Sekolah, Murid, Guru dan Rasio Murid-Guru SMA Negeri di Kecamatan Lamongan, 2018

| Desa/Kelurahan | Lembaga Sekolah | Gedung Sekolah | Ruang Kelas |
|--------------------|-----------------|----------------|-------------|
| (1) | (2) | (3) | (4) |
| 001 Rancangkencono | - | - | - |
| 002 Wajik | - | - | - |
| 003 Kramat | - | - | - |
| 004 Sidomukti | - | - | - |
| 005 Tlogoanyar | - | - | - |
| 006 Sidoharjo | - | - | - |
| 007 Sumberjo | - | - | - |
| 008 Sendangrejo | - | - | - |
| 009 Kebet | - | - | - |
| 010 Tanjung | 1 | 1 | 31 |
| 011 Pangkatrejo | - | - | - |
| 012 Karanglangit | - | - | - |
| 013 Plosowahyu | - | - | - |
| 014 Made | - | - | - |
| 015 Sukomulyo | - | - | - |
| 016 Sukorejo | - | - | - |
| 017 Tumenggungan | - | - | - |
| 018 Jetis | 1 | 1 | 35 |
| 019 Banjarmendalan | 1 | 1 | 27 |
| 020 Sidokumpul | - | - | - |
| Jumlah 2018 | 3 | 3 | 93 |
| 2017 | 3 | 3 | 99 |
| 2016 | 3 | 3 | 88 |

Sumber : Dinas Pendidikan Kabupaten Lamongan

Lanjutan Tabel 4.1.15.

| Desa/Kelurahan | Rombongan Belajar | Murid | Guru | Rasio Murid - Guru |
|--------------------|-------------------|-------------|------------|--------------------|
| (1) | (5) | (6) | (7) | (8) |
| 001 Rancangkencono | - | - | - | - |
| 002 Wajik | - | - | - | - |
| 003 Kramat | - | - | - | - |
| 004 Sidomukti | - | - | - | - |
| 005 Tlogoanyar | - | - | - | - |
| 006 Sidoharjo | - | - | - | - |
| 007 Sumberjo | - | - | - | - |
| 008 Sendangrejo | - | - | - | - |
| 009 Kebet | - | - | - | - |
| 010 Tanjung | 33 | 1014 | 62 | 16,35 |
| 011 Pangkatrejo | - | - | - | - |
| 012 Karanglangit | - | - | - | - |
| 013 Plosowahyu | - | - | - | - |
| 014 Made | - | - | - | - |
| 015 Sukomulyo | - | - | - | - |
| 016 Sukorejo | - | - | - | - |
| 017 Tumenggungan | - | - | - | - |
| 018 Jetis | 37 | 1306 | 72 | 18,14 |
| 019 Banjarmendalan | 36 | 1312 | 69 | 19,01 |
| 020 Sidokumpul | - | - | - | - |
| Jumlah 2018 | 106 | 3632 | 203 | 17,89 |
| 2017 | 104 | 3484 | 282 | 12,35 |
| 2016 | 100 | 3282 | 288 | 11,40 |

Sumber : Dinas Pendidikan Kabupaten Lamongan

Tabel 4.1.16. Jumlah Sekolah, Murid, Guru dan Rasio Murid-Guru SMA Swasta di Kecamatan Lamongan, 2018

| | Desa/Kelurahan | Lembaga Sekolah | Gedung Sekolah | Ruang Kelas |
|-----|--------------------|-----------------|----------------|-------------|
| | (1) | (2) | (3) | (4) |
| 001 | Rancangkencono | - | - | - |
| 002 | Wajik | - | - | - |
| 003 | Kramat | - | - | - |
| 004 | Sidomukti | - | - | - |
| 005 | Tlogoanyar | - | - | - |
| 006 | Sidoarjo | - | - | - |
| 007 | Sumberjo | - | - | - |
| 008 | Sendangrejo | - | - | - |
| 009 | Kebet | - | - | - |
| 010 | Tanjung | - | - | - |
| 011 | Pangkatrejo | - | - | - |
| 012 | Karanglangit | - | - | - |
| 013 | Plosowahyu | - | - | - |
| 014 | Made | - | - | - |
| 015 | Sukomulyo | - | - | - |
| 016 | Sukorejo | - | - | - |
| 017 | Tumenggungan | 1 | 1 | 17 |
| 018 | Jetis | 1 | 1 | 7 |
| 019 | Banjarmendalan | 1 | 1 | 3 |
| 020 | Sidokumpul | - | - | - |
| | Jumlah 2018 | 3 | 3 | 27 |
| | 2017 | 3 | 3 | 31 |
| | 2016 | 3 | 3 | 31 |

Sumber : Dinas Pendidikan Kabupaten Lamongan

Lanjutan Tabel 4.1.16.

| Desa/Kelurahan | Rombongan Belajar | Murid | Guru | Rasio Murid - Guru |
|--------------------|-------------------|------------|-----------|--------------------|
| (1) | (5) | (6) | (7) | (8) |
| 001 Rancangkencono | - | - | - | - |
| 002 Wajik | - | - | - | - |
| 003 Kramat | - | - | - | - |
| 004 Sidomukti | - | - | - | - |
| 005 Tlogoanyar | - | - | - | - |
| 006 Sidoharjo | - | - | - | - |
| 007 Sumberjo | - | - | - | - |
| 008 Sendangrejo | - | - | - | - |
| 009 Kebet | - | - | - | - |
| 010 Tanjung | - | - | - | - |
| 011 Pangkatrejo | - | - | - | - |
| 012 Karanglangit | - | - | - | - |
| 013 Plosowahyu | - | - | - | - |
| 014 Made | - | - | - | - |
| 015 Sukomulyo | - | - | - | - |
| 016 Sukorejo | - | - | - | - |
| 017 Tumenggungan | 14 | 451 | 36 | 12,53 |
| 018 Jetis | 6 | 88 | 9 | 9,78 |
| 019 Banjarmendalan | - | - | - | - |
| 020 Sidokumpul | - | - | - | - |
| Jumlah 2018 | 20 | 539 | 45 | 11,98 |
| 2017 | 36 | 683 | 88 | 7,76 |
| 2016 | 40 | 804 | 66 | 12,18 |

Sumber : Dinas Pendidikan Kabupaten Lamongan

Tabel 4.1.17. Jumlah Sekolah, Murid, Guru dan Rasio Murid-Guru SMALB Swasta di Kecamatan Lamongan, 2018

| Desa/Kelurahan | Lembaga Sekolah | Gedung Sekolah | Ruang Kelas |
|--------------------|-----------------|----------------|-------------|
| (1) | (2) | (3) | (4) |
| 001 Rancangkencono | - | - | - |
| 002 Wajik | - | - | - |
| 003 Kramat | - | - | - |
| 004 Sidomukti | - | - | - |
| 005 Tlogoanyar | - | - | - |
| 006 Sidoharjo | - | - | - |
| 007 Sumberjo | - | - | - |
| 008 Sendangrejo | - | - | - |
| 009 Kebet | - | - | - |
| 010 Tanjung | - | - | - |
| 011 Pangkatrejo | - | - | - |
| 012 Karanglangit | - | - | - |
| 013 Plosowahyu | - | - | - |
| 014 Made | - | - | - |
| 015 Sukomulyo | - | - | - |
| 016 Sukorejo | - | - | - |
| 017 Tumenggungan | - | - | - |
| 018 Jetis | - | - | - |
| 019 Banjarmendalan | 2 | 2 | 13 |
| 020 Sidokumpul | - | - | - |
| Jumlah 2018 | 2 | 2 | 13 |
| 2017 | 2 | 2 | 8 |
| 2016 | 2 | 2 | 8 |

Sumber : Dinas Pendidikan Kabupaten Lamongan

Lanjutan Tabel 4.1.17.

| Desa/Kelurahan | Rombongan Belajar | Murid | Guru | Rasio Murid-Guru |
|--------------------|-------------------|-----------|-----------|------------------|
| (1) | (5) | (6) | (7) | (8) |
| 001 Rancangkencono | - | - | - | - |
| 002 Wajik | - | - | - | - |
| 003 Kramat | - | - | - | - |
| 004 Sidomukti | - | - | - | - |
| 005 Tlogoanyar | - | - | - | - |
| 006 Sidoharjo | - | - | - | - |
| 007 Sumberjo | - | - | - | - |
| 008 Sendangrejo | - | - | - | - |
| 009 Kebet | - | - | - | - |
| 010 Tanjung | - | - | - | - |
| 011 Pangkatrejo | - | - | - | - |
| 012 Karanglangit | - | - | - | - |
| 013 Plosowahyu | - | - | - | - |
| 014 Made | - | - | - | - |
| 015 Sukomulyo | - | - | - | - |
| 016 Sukorejo | - | - | - | - |
| 017 Tumenggungan | - | - | - | - |
| 018 Jetis | - | - | - | - |
| 019 Banjarmendalan | 13 | 60 | 17 | 3,53 |
| 020 Sidokumpul | - | - | - | - |
| Jumlah 2018 | 13 | 60 | 17 | 3,53 |
| 2017 | 13 | 63 | 17 | 3,65 |
| 2016 | 14 | 52 | 11 | 4,73 |

Sumber : Dinas Pendidikan Kabupaten Lamongan

Tabel 4.1.18. Jumlah Sekolah, Murid, Guru dan Rasio Murid-Guru MA Negeri di Kecamatan Lamongan, 2018

| | Desa/Kelurahan | Lembaga Sekolah | Gedung Sekolah | Ruang Kelas |
|-----|--------------------|-----------------|----------------|-------------|
| | (1) | (2) | (3) | (4) |
| 001 | Rancangkencono | - | - | - |
| 002 | Wajik | - | - | - |
| 003 | Kramat | - | - | - |
| 004 | Sidomukti | - | - | - |
| 005 | Tlogoanyar | - | - | - |
| 006 | Sidoarjo | - | - | - |
| 007 | Sumberjo | - | - | - |
| 008 | Sendangrejo | - | - | - |
| 009 | Kebet | - | - | - |
| 010 | Tanjung | - | - | - |
| 011 | Pangkatrejo | - | - | - |
| 012 | Karanglangit | - | - | - |
| 013 | Plosowahyu | - | - | - |
| 014 | Made | - | - | - |
| 015 | Sukomulyo | - | - | - |
| 016 | Sukorejo | - | - | - |
| 017 | Tumenggungan | - | - | - |
| 018 | Jetis | 1 | 1 | 39 |
| 019 | Banjarmendalan | - | - | - |
| 020 | Sidokumpul | - | - | - |
| | Jumlah 2018 | 1 | 1 | 39 |
| | 2017 | 1 | 1 | 39 |
| | 2016 | 1 | 1 | 39 |

Sumber : Dinas Pendidikan Kabupaten Lamongan

Lanjutan Tabel 4.1.18.

| Desa/Kelurahan | Rombongan Belajar | Murid | Guru | Rasio Murid - Guru |
|--------------------|-------------------|-------------|------------|--------------------|
| (1) | (5) | (6) | (7) | (8) |
| 001 Rancangkencono | - | - | - | - |
| 002 Wajik | - | - | - | - |
| 003 Kramat | - | - | - | - |
| 004 Sidomukti | - | - | - | - |
| 005 Tlogoanyar | - | - | - | - |
| 006 Sidoharjo | - | - | - | - |
| 007 Sumberjo | - | - | - | - |
| 008 Sendangrejo | - | - | - | - |
| 009 Kebet | - | - | - | - |
| 010 Tanjung | - | - | - | - |
| 011 Pangkatrejo | - | - | - | - |
| 012 Karanglangit | - | - | - | - |
| 013 Plosowahyu | - | - | - | - |
| 014 Made | - | - | - | - |
| 015 Sukomulyo | - | - | - | - |
| 016 Sukorejo | - | - | - | - |
| 017 Tumenggungan | - | - | - | - |
| 018 Jetis | 38 | 1213 | 94 | 12,90 |
| 019 Banjarmendalan | - | - | - | - |
| 020 Sidokumpul | - | - | - | - |
| Jumlah 2018 | 38 | 1213 | 94 | 12,90 |
| 2017 | 38 | 1212 | 103 | 11,77 |
| 2016 | 38 | 1168 | 94 | 12,43 |

Sumber : Dinas Pendidikan Kabupaten Lamongan

Tabel 4.1.19. Jumlah Sekolah, Murid, Guru dan Rasio Murid-Guru MA Swasta di Kecamatan Lamongan, 2018

| Desa/Kelurahan | Lembaga Sekolah | Gedung Sekolah | Ruang Kelas |
|--------------------|-----------------|----------------|-------------|
| (1) | (2) | (3) | (4) |
| 001 Rancangkencono | - | - | - |
| 002 Wajik | - | - | - |
| 003 Kramat | - | - | - |
| 004 Sidomukti | - | - | - |
| 005 Tlogoanyar | 1 | 1 | 4 |
| 006 Sidoharjo | - | - | - |
| 007 Sumberjo | - | - | - |
| 008 Sendangrejo | - | - | - |
| 009 Kebet | 1 | 1 | 4 |
| 010 Tanjung | - | - | - |
| 011 Pangkatrejo | - | - | - |
| 012 Karanglangit | - | - | - |
| 013 Plosowahyu | - | - | - |
| 014 Made | 1 | 1 | 3 |
| 015 Sukomulyo | - | - | - |
| 016 Sukorejo | - | - | - |
| 017 Tumenggungan | - | - | - |
| 018 Jetis | 1 | 1 | 4 |
| 019 Banjarmendalan | 1 | 1 | 14 |
| 020 Sidokumpul | - | - | - |
| Jumlah 2018 | 5 | 5 | 29 |
| 2017 | 4 | 4 | 26 |
| 2016 | 4 | 4 | 19 |

Sumber : .Dinas Pendidikan Kabupaten Lamongan

Lanjutan Tabel 4.1.19.

| Desa/Kelurahan | Rombongan Belajar | Murid | Guru | Rasio Murid - Guru |
|--------------------|-------------------|------------|------------|--------------------|
| (1) | (5) | (6) | (7) | (8) |
| 001 Rancangkencono | - | - | - | - |
| 002 Wajik | - | - | - | - |
| 003 Kramat | - | - | - | - |
| 004 Sidomukti | - | - | - | - |
| 005 Tlogoanyar | 3 | 145 | 12 | 12,08 |
| 006 Sidoharjo | - | - | - | - |
| 007 Sumberjo | - | - | - | - |
| 008 Sendangrejo | - | - | - | - |
| 009 Kebet | 3 | 111 | 11 | 10,09 |
| 010 Tanjung | - | - | - | - |
| 011 Pangkatrejo | - | - | - | - |
| 012 Karanglangit | - | - | - | - |
| 013 Plosowahyu | - | - | - | - |
| 014 Made | 3 | 32 | 5 | 6,40 |
| 015 Sukomulyo | - | - | - | - |
| 016 Sukorejo | - | - | - | - |
| 017 Tumenggungan | - | - | - | - |
| 018 Jetis | 3 | 40 | 11 | 3,64 |
| 019 Banjarmendalan | 14 | 282 | 18 | 15,67 |
| 020 Sidokumpul | - | - | - | - |
| Jumlah 2018 | 26 | 610 | 57 | 10,70 |
| 2017 | 23 | 524 | 118 | 4,44 |
| 2016 | 21 | 477 | 119 | 4,01 |

Sumber : Dinas Pendidikan Kabupaten Lamongan

Tabel 4.1.20. Jumlah Sekolah, Murid, Guru dan Rasio Murid-Guru SMK Negeri di Kecamatan Lamongan, 2018

| | Desa/Kelurahan | Lembaga Sekolah | Gedung Sekolah | Ruang Kelas |
|-----|--------------------|-----------------|----------------|-------------|
| | (1) | (2) | (3) | (4) |
| 001 | Rancangkencono | - | - | - |
| 002 | Wajik | - | - | - |
| 003 | Kramat | - | - | - |
| 004 | Sidomukti | - | - | - |
| 005 | Tlogoanyar | - | - | - |
| 006 | Sidoharjo | - | - | - |
| 007 | Sumberjo | - | - | - |
| 008 | Sendangrejo | - | - | - |
| 009 | Kebet | - | - | - |
| 010 | Tanjung | - | - | - |
| 011 | Pangkatrejo | - | - | - |
| 012 | Karanglangit | - | - | - |
| 013 | Plosowahyu | - | - | - |
| 014 | Made | - | - | - |
| 015 | Sukomulyo | - | - | - |
| 016 | Sukorejo | - | - | - |
| 017 | Tumenggungan | - | - | - |
| 018 | Jetis | - | - | - |
| 019 | Banjarmendalan | 2 | 2 | 58 |
| 020 | Sidokumpul | - | - | - |
| | Jumlah 2018 | 2 | 2 | 58 |
| | 2017 | 2 | 2 | 64 |
| | 2016 | 2 | 2 | 58 |

Sumber : Dinas Pendidikan Kabupaten Lamongan

Lanjutan Tabel 4.1.20.

| Desa/Kelurahan | Rombongan Belajar | Murid | Guru | Rasio Murid - Guru |
|--------------------|-------------------|-------------|------------|--------------------|
| (1) | (5) | (6) | (7) | (8) |
| 001 Rancangkencono | - | - | - | - |
| 002 Wajik | - | - | - | - |
| 003 Kramat | - | - | - | - |
| 004 Sidomukti | - | - | - | - |
| 005 Tlogoanyar | - | - | - | - |
| 006 Sidoharjo | - | - | - | - |
| 007 Sumberjo | - | - | - | - |
| 008 Sendangrejo | - | - | - | - |
| 009 Kebet | - | - | - | - |
| 010 Tanjung | - | - | - | - |
| 011 Pangkatrejo | - | - | - | - |
| 012 Karanglangit | - | - | - | - |
| 013 Plosowahyu | - | - | - | - |
| 014 Made | - | - | - | - |
| 015 Sukomulyo | - | - | - | - |
| 016 Sukorejo | - | - | - | - |
| 017 Tumenggungan | - | - | - | - |
| 018 Jetis | - | - | - | - |
| 019 Banjarmendalan | 84 | 2792 | 52 | 53,69 |
| 020 Sidokumpul | - | - | - | - |
| Jumlah 2018 | 84 | 2792 | 52 | 53,69 |
| 2017 | 78 | 2674 | 168 | 15,92 |
| 2016 | 71 | 2482 | 207 | 11,99 |

Sumber : Dinas Pendidikan Kabupaten Lamongan

Tabel 4.1.21. Jumlah Sekolah, Murid, Guru dan Rasio Murid-Guru SMK Swasta di Kecamatan Lamongan, 2018

| Desa/Kelurahan | Lembaga Sekolah | Gedung Sekolah | Ruang Kelas |
|--------------------|-----------------|----------------|-------------|
| (1) | (2) | (3) | (4) |
| 001 Rancangkencono | - | - | - |
| 002 Wajik | - | - | - |
| 003 Kramat | - | - | - |
| 004 Sidomukti | - | - | - |
| 005 Tlogoanyar | - | - | - |
| 006 Sidoharjo | - | - | - |
| 007 Sumberjo | - | - | - |
| 008 Sendangrejo | - | - | - |
| 009 Kebet | - | - | - |
| 010 Tanjung | - | - | - |
| 011 Pangkatrejo | - | - | - |
| 012 Karanglangit | - | - | - |
| 013 Plosowahyu | - | - | - |
| 014 Made | 1 | 1 | 6 |
| 015 Sukomulyo | - | - | - |
| 016 Sukorejo | 1 | 1 | 37 |
| 017 Tumenggungan | - | - | - |
| 018 Jetis | 3 | 3 | 58 |
| 019 Banjarmendalan | 1 | 1 | 9 |
| 020 Sidokumpul | - | - | - |
| Jumlah 2018 | 6 | 6 | 110 |
| 2017 | 6 | 6 | 90 |
| 2016 | 6 | 6 | 108 |

Sumber : Dinas Pendidikan Kabupaten Lamongan

Lanjutan Tabel 4.1.21.

| Desa/Kelurahan | Rombongan Belajar | Murid | Guru | Rasio Murid - Guru |
|--------------------|-------------------|-------------|------------|--------------------|
| (1) | (5) | (6) | (7) | (8) |
| 001 Rancangkencono | - | - | - | - |
| 002 Wajik | - | - | - | - |
| 003 Kramat | - | - | - | - |
| 004 Sidomukti | - | - | - | - |
| 005 Tlogoanyar | - | - | - | - |
| 006 Sidoharjo | - | - | - | - |
| 007 Sumberjo | - | - | - | - |
| 008 Sendangrejo | - | - | - | - |
| 009 Kebet | - | - | - | - |
| 010 Tanjung | - | - | - | - |
| 011 Pangkatrejo | - | - | - | - |
| 012 Karanglangit | - | - | - | - |
| 013 Plosowahyu | - | - | - | - |
| 014 Made | 6 | 171 | 11 | 15,55 |
| 015 Sukomulyo | - | - | - | - |
| 016 Sukorejo | 23 | 415 | 31 | 13,39 |
| 017 Tumenggungan | - | - | - | - |
| 018 Jetis | 56 | 1104 | 82 | 13,46 |
| 019 Banjarmendalan | 3 | 51 | 8 | 6,38 |
| 020 Sidokumpul | - | - | - | - |
| Jumlah 2018 | 88 | 1741 | 132 | 13,19 |
| 2017 | 87 | 2218 | 266 | 8,34 |
| 2016 | 85 | 2255 | 274 | 8,23 |

Sumber : Dinas Pendidikan Kabupaten Lamongan

Tabel: 4.1.22. Jumlah Lembaga Pendidikan Keagamaan dan Panti Asuhan Kecamatan Lamongan, 2018

| Desa/Kelurahan | Pondok Pesantren | Madrasah Diniyah | TPA/TPQ | Panti Asuhan |
|--------------------|------------------|------------------|-----------|--------------|
| (1) | (2) | (3) | (4) | (5) |
| 1 Rancangkencono | 1 | 2 | 2 | - |
| 2 Wajik | - | 1 | 4 | - |
| 3 Kramat | - | 2 | 3 | - |
| 4 Sidomukti | 1 | 1 | 1 | - |
| 5 Tlogoanyar | 2 | - | 9 | - |
| 6 Sidoharjo | 2 | 2 | 6 | 2 |
| 7 Sumberjo | - | 3 | 4 | - |
| 8 Sendangrejo | - | 1 | 1 | - |
| 9 Kebet | - | 1 | 4 | - |
| 10 Tanjung | - | 1 | 1 | - |
| 11 Pangkatrejo | - | - | 3 | - |
| 12 Karanglangit | - | - | 2 | - |
| 13 Plosowahyu | - | - | 3 | - |
| 14 Made | 2 | 3 | 6 | - |
| 15 Sukomulyo | 1 | 4 | 17 | - |
| 16 Sukorejo | 1 | 1 | 4 | 1 |
| 17 Tumenggungan | 2 | 3 | 3 | 1 |
| 18 Jetis | - | 2 | 11 | - |
| 19 Banjarmendalan | 2 | - | 3 | 1 |
| 20 Sidokumpul | 5 | 3 | 6 | 1 |
| Jumlah 2018 | 19 | 30 | 93 | 6 |
| 2017 | 19 | 30 | 93 | 6 |
| 2016 | 19 | 30 | 93 | 6 |

Sumber : Kantor Kecamatan Lamongan

Tabel 4.2.1. Jumlah Fasilitas Olahraga Menurut Desa dan Jenis Olahraga di Kecamatan Lamongan, 2018

| Desa/Kelurahan | Sepak Bola | Bola Volly | Bulu Tangkis |
|--------------------|------------|------------|--------------|
| (1) | (2) | (3) | (4) |
| 001 Rancangkencono | 1 | - | - |
| 002 Wajik | 1 | - | - |
| 003 Kramat | 1 | 1 | 1 |
| 004 Sidomukti | - | 1 | 1 |
| 005 Tlogoanyar | - | - | - |
| 006 Sidoharjo | - | 1 | 1 |
| 007 Sumberjo | 1 | 1 | 1 |
| 008 Sendangrejo | 1 | - | - |
| 009 Kebet | 1 | - | - |
| 010 Tanjung | 1 | 1 | - |
| 011 Pangkatrejo | 1 | 1 | - |
| 012 Karanglangit | 1 | - | 1 |
| 013 Plosowahyu | 1 | 1 | - |
| 014 Made | - | 3 | 1 |
| 015 Sukomulyo | 1 | 1 | 3 |
| 016 Sukorejo | - | - | 1 |
| 017 Tumenggungan | 1 | 1 | - |
| 018 Jetis | - | 3 | 1 |
| 019 Banjarmendalan | - | 2 | 1 |
| 020 Sidokumpul | - | 1 | 1 |
| Jumlah 2018 | 12 | 18 | 13 |
| 2017 | 12 | 18 | 13 |
| 2016 | 12 | 18 | 13 |

Sumber : Kantor Camat Lamongan

Lanjutan Tabel 4.2.1.

| Desa/Kelurahan | Tenis | Renang | Futsal | Basket | Jumlah |
|--------------------|----------|----------|----------|----------|-----------|
| (1) | (5) | (6) | (7) | (8) | (9) |
| 001 Rancangkencono | - | - | - | - | 1 |
| 002 Wajik | - | - | - | - | 1 |
| 003 Kramat | - | - | - | - | 3 |
| 004 Sidomukti | - | - | - | - | 2 |
| 005 Tlogoanyar | - | - | - | - | - |
| 006 Sidoharjo | - | - | - | - | 2 |
| 007 Sumberjo | - | - | - | - | 3 |
| 008 Sendangrejo | - | - | - | - | 1 |
| 009 Kebet | - | - | - | - | 1 |
| 010 Tanjung | - | - | - | 1 | 3 |
| 011 Pangkatrejo | - | - | - | - | 2 |
| 012 Karanglangit | - | - | - | - | 2 |
| 013 Plosowahyu | - | - | - | - | 2 |
| 014 Made | - | - | - | - | 4 |
| 015 Sukomulyo | 1 | 1 | 1 | 1 | 9 |
| 016 Sukorejo | - | - | - | - | 1 |
| 017 Tumenggungan | 1 | 1 | 2 | 1 | 7 |
| 018 Jetis | 1 | 1 | - | 2 | 8 |
| 019 Banjarmendalan | 1 | - | - | 2 | 6 |
| 020 Sidokumpul | - | - | - | - | 2 |
| Jumlah 2018 | 4 | 3 | 3 | 7 | 60 |
| 2017 | 4 | 3 | 3 | 7 | 60 |
| 2016 | 4 | 2 | 3 | 7 | 60 |

Sumber : Kantor Camat Lamongan

Tabel. 4.2.2. Jumlah Fasilitas Kesehatan Menurut Desa di Kecamatan Lamongan, 2018

| | Desa/Kelurahan | Rumah Sakit | RS Bersalin | Poliklinik/ Balai | Puskesmas |
|-----|--------------------|-------------|-------------|----------------------|-----------|
| | | | | Pengobatan | |
| | (1) | (2) | (3) | (4) | (5) |
| 001 | Rancangkencono | - | - | - | - |
| 002 | Wajik | - | - | - | - |
| 003 | Kramat | - | - | - | - |
| 004 | Sidomukti | - | - | - | - |
| 005 | Tlogoanyar | - | - | - | - |
| 006 | Sidoharjo | - | - | 4 | - |
| 007 | Sumberjo | - | - | - | - |
| 008 | Sendangrejo | - | - | - | - |
| 009 | Kebet | - | - | - | - |
| 010 | Tanjung | - | - | - | - |
| 011 | Pangkatrejo | - | - | - | - |
| 012 | Karanglangit | 1 | - | - | - |
| 013 | Plosowahyu | - | - | 1 | - |
| 014 | Made | - | - | 1 | - |
| 015 | Sukomulyo | - | 1 | - | - |
| 016 | Sukorejo | 1 | - | - | - |
| 017 | Tumenggungan | 1 | - | 2 | - |
| 018 | Jetis | 1 | - | 1 | 1 |
| 019 | Banjarmendalan | - | - | 1 | - |
| 020 | Sidokumpul | 1 | - | 2 | - |
| | Jumlah 2018 | 5 | 1 | 12 | 1 |
| | 2017 | 5 | 1 | 12 | 1 |
| | 2016 | 5 | 1 | 10 | 1 |

Sumber :Data Potensi Desa

Lanjutan Tabel. 4.2.2.

| Desa/Kelurahan | Puskesmas Pembantu | Pos-yandu | Polindes | Poskesdes/ Poskeskel | Apotik |
|--------------------|--------------------|------------|----------|-------------------------|-----------|
| (1) | (6) | (7) | (8) | (9) | (10) |
| 001 Rancangkencono | 1 | 4 | 1 | 1 | - |
| 002 Wajik | - | 3 | 1 | 1 | - |
| 003 Kramat | - | 3 | - | 1 | - |
| 004 Sidomukti | 1 | 2 | - | - | 1 |
| 005 Tlogoanyar | - | 1 | - | 1 | 2 |
| 006 Sidoharjo | - | 13 | 1 | 1 | 4 |
| 007 Sumberjo | - | 4 | 1 | 1 | - |
| 008 Sendangrejo | - | 2 | 1 | 1 | - |
| 009 Kebet | - | 2 | - | 1 | - |
| 010 Tanjung | 1 | 2 | - | 1 | - |
| 011 Pangkatrejo | - | 4 | - | 1 | - |
| 012 Karanglangit | - | 2 | 1 | 1 | 1 |
| 013 Plosowahyu | - | 3 | 1 | 1 | - |
| 014 Made | 1 | 11 | 1 | - | 2 |
| 015 Sukomulyo | - | 11 | - | 1 | 3 |
| 016 Sukorejo | - | 8 | - | 1 | 3 |
| 017 Tumenggungan | - | 9 | - | 1 | 6 |
| 018 Jetis | - | 7 | - | 1 | 3 |
| 019 Banjarmendalan | - | 3 | - | 1 | 3 |
| 020 Sidokumpul | - | 8 | 1 | 1 | 4 |
| Jumlah 2018 | 4 | 102 | 9 | 18 | 32 |
| 2017 | 4 | 102 | 9 | 18 | 32 |
| 2016 | 4 | 103 | 9 | 18 | 31 |

Sumber : Data Potensi Desa

Tabel 4.2.3. Jumlah Tenaga Kesehatan Menurut Desa di Kecamatan Lamongan, 2018

| Desa/Kelurahan | Dokter | Bidan | Perawat/ Tenaga Kesehatan Lainnya | Dukun Bayi |
|--------------------|-----------|-----------|--|------------|
| (1) | (2) | (3) | (4) | (5) |
| 001 Rancangkencono | - | 1 | 15 | - |
| 002 Wajik | - | 1 | 2 | - |
| 003 Kramat | - | 1 | 7 | 1 |
| 004 Sidomukti | - | 3 | 2 | - |
| 005 Tlogoanyar | 1 | 2 | 7 | - |
| 006 Sidoharjo | 5 | 2 | 0 | - |
| 007 Sumberjo | - | 1 | 5 | - |
| 008 Sendangrejo | - | 1 | 6 | - |
| 009 Kebet | 2 | 1 | 2 | - |
| 010 Tanjung | 2 | 2 | 7 | - |
| 011 Pangkatrejo | - | 0 | 1 | 1 |
| 012 Karanglangit | 4 | 5 | 9 | - |
| 013 Plosowahyu | - | 7 | 10 | 1 |
| 014 Made | 5 | 5 | 9 | - |
| 015 Sukomulyo | 5 | 4 | 5 | - |
| 016 Sukorejo | 3 | 3 | 6 | - |
| 017 Tumenggungan | 7 | 1 | 10 | - |
| 018 Jetis | 1 | 0 | 5 | - |
| 019 Banjarmendalan | 5 | 2 | 3 | - |
| 020 Sidokumpul | 2 | 2 | 9 | - |
| Jumlah 2018 | 42 | 44 | 120 | 3 |
| 2017 | 42 | 44 | 120 | 3 |
| 2016 | 42 | 45 | 108 | 2 |

Sumber : Data Potensi Desa

Tabel. 4.2.4. Prosentase Pasangan Usia Subur (PUS) Peserta KB Aktif Kecamatan Lamongan, 2018

| | Desa/Kelurahan | PUS | PUS Peserta KB | Prosentase PUS Peserta KB (%) |
|----|--------------------|---------------|----------------|-------------------------------|
| | (1) | (2) | (3) | (4) |
| 1 | Rancangkencono | 674 | 543 | 80,56 |
| 2 | Wajik | 650 | 542 | 83,38 |
| 3 | Kramat | 647 | 536 | 82,84 |
| 4 | Sidomukti | 653 | 533 | 81,62 |
| 5 | Tlogoanyar | 574 | 464 | 80,84 |
| 6 | Sidoharjo | 1 586 | 1 312 | 82,72 |
| 7 | Sumberjo | 635 | 526 | 82,83 |
| 8 | Sendangrejo | 570 | 472 | 82,81 |
| 9 | Kebet | 476 | 394 | 82,77 |
| 10 | Tanjung | 426 | 353 | 82,86 |
| 11 | Pangkatrejo | 788 | 658 | 83,50 |
| 12 | Karanglangit | 671 | 541 | 80,63 |
| 13 | Plosowahyu | 584 | 471 | 80,65 |
| 14 | Made | 1 893 | 1 575 | 83,20 |
| 15 | Sukomulyo | 1 623 | 1 333 | 82,13 |
| 16 | Sukorejo | 1 080 | 885 | 81,94 |
| 17 | Tumenggungan | 1 007 | 829 | 82,32 |
| 18 | Jetis | 675 | 557 | 82,52 |
| 19 | Banjarmendalan | 674 | 543 | 80,56 |
| 20 | Sidokumpul | 735 | 613 | 83,40 |
| | Jumlah 2018 | 16 621 | 13 680 | 82,31 |
| | 2017 | 16 557 | 13 758 | 83,09 |
| | 2016 | 15 042 | 12 066 | 80,22 |

Sumber : UPT Dinas Pemberdayaan Perempuan dan KB Kec. Lamongan

**Tabel 4.2.5. Prosentase Pasangan Usia Subur (PUS) Bukan Peserta KB Aktif
Kecamatan Lamongan, 2018**

| Desa/Kelurahan | PUS | PUS Bukan Peserta KB | Prosentase PUS Bukan Peserta KB (%) |
|--------------------|---------------|----------------------|-------------------------------------|
| (1) | (2) | (3) | (4) |
| 001 Rancangkencono | 674 | 131 | 19,44 |
| 002 Wajik | 650 | 108 | 16,62 |
| 003 Kramat | 647 | 111 | 17,16 |
| 004 Sidomukti | 653 | 120 | 18,38 |
| 005 Tlogoanyar | 574 | 110 | 19,16 |
| 006 Sidoharjo | 1.586 | 274 | 17,28 |
| 007 Sumberjo | 635 | 109 | 17,17 |
| 008 Sendangrejo | 570 | 98 | 17,19 |
| 009 Kebet | 476 | 82 | 17,23 |
| 010 Tanjung | 426 | 73 | 17,14 |
| 011 Pangkatrejo | 788 | 130 | 16,50 |
| 012 Karanglangit | 671 | 130 | 19,37 |
| 013 Plosowahyu | 584 | 113 | 19,35 |
| 014 Made | 1.893 | 318 | 16,80 |
| 015 Sukomulyo | 1.623 | 290 | 17,87 |
| 016 Sukorejo | 1.080 | 195 | 18,06 |
| 017 Tumenggungan | 1.007 | 178 | 17,68 |
| 018 Jetis | 675 | 118 | 17,48 |
| 019 Banjarmendalan | 674 | 131 | 19,44 |
| 020 Sidokumpul | 735 | 122 | 16,60 |
| Jumlah 2018 | 16.621 | 2.941 | 17,69 |
| 2017 | 16.557 | 2.799 | 16,91 |
| 2016 | 15.042 | 2.976 | 19,78 |

Sumber : UPT Dinas Pemberdayaan Perempuan dan KB Kec. Lamongan

Tabel. 4.2.6. Jumlah Peserta KB Aktif Menurut Alat Kontrasepsi Kecamatan Lamongan , 2018

| Desa/Kelurahan | Alat Kontrasepsi | | | | | | Jumlah |
|--------------------|------------------|--------------|--------------|--------------|--------------|-------------|---------------|
| | IUD | Pil | MOP/ MOW | Suntik | Imp- lant | Kon- dom | |
| (1) | (2) | (3) | (4) | (5) | (6) | (7) | (8) |
| 001 Rancangkencono | 73 | 153 | 25 | 198 | 74 | 20 | 543 |
| 002 Wajik | 55 | 144 | 18 | 202 | 86 | 37 | 542 |
| 003 Kramat | 70 | 106 | 15 | 288 | 30 | 27 | 536 |
| 004 Sidomukti | 91 | 156 | 23 | 227 | 17 | 19 | 533 |
| 005 Tlogoanyar | 103 | 74 | 77 | 162 | 18 | 30 | 464 |
| 006 Sidoharjo | 241 | 209 | 119 | 626 | 77 | 40 | 1 312 |
| 007 Sumberjo | 60 | 136 | 24 | 270 | 20 | 16 | 526 |
| 008 Sendangrejo | 61 | 113 | 22 | 190 | 63 | 23 | 472 |
| 009 Kebet | 38 | 79 | 24 | 167 | 75 | 11 | 394 |
| 010 Tanjung | 64 | 76 | 17 | 153 | 36 | 7 | 353 |
| 011 Pangkatrejo | 57 | 145 | 25 | 365 | 36 | 30 | 658 |
| 012 Karanglangit | 77 | 133 | 26 | 269 | 12 | 24 | 541 |
| 013 Plosowahyu | 77 | 120 | 58 | 148 | 48 | 20 | 471 |
| 014 Made | 286 | 401 | 178 | 464 | 186 | 60 | 1 575 |
| 015 Sukomulyo | 162 | 180 | 120 | 715 | 125 | 31 | 1 333 |
| 016 Sukorejo | 171 | 140 | 101 | 384 | 40 | 49 | 885 |
| 017 Tumenggungan | 206 | 168 | 118 | 265 | 51 | 21 | 829 |
| 018 Jetis | 174 | 90 | 76 | 141 | 51 | 25 | 557 |
| 019 Banjarmendalan | 147 | 100 | 52 | 207 | 21 | 16 | 543 |
| 020 Sidokumpul | 148 | 93 | 83 | 228 | 34 | 27 | 613 |
| Jumlah 2018 | 2 361 | 2 816 | 1 201 | 5 669 | 1 100 | 533 | 13 680 |
| 2017 | 1 886 | 2 989 | 1 133 | 6 148 | 1 065 | 537 | 13 758 |
| 2016 | 1 516 | 2 378 | 1 054 | 5 697 | 982 | 439 | 12 066 |

Sumber : UPT Dinas Pemberdayaan Perempuan dan KB Kec.Lamongan

**Tabel 4.2.7. Prosentase Pertumbuhan Peserta KB Aktif
Kecamatan Lamongan, 2017-2018**

| Desa/Kelurahan | 2017 | 2018 | Pertumbuhan (%) |
|-----------------------|---------------|---------------|------------------------|
| (1) | (2) | (3) | (4) |
| 001 Rancangkencono | 562 | 543 | 9,34 |
| 002 Wajik | 563 | 542 | 16,56 |
| 003 Kramat | 562 | 536 | 14,69 |
| 004 Sidomukti | 537 | 533 | 20,40 |
| 005 Tlogoanyar | 484 | 464 | 21,61 |
| 006 Sidoharjo | 1.293 | 1.312 | 11,47 |
| 007 Sumberjo | 489 | 526 | 21,64 |
| 008 Sendangrejo | 497 | 472 | 15,58 |
| 009 Kebet | 401 | 394 | 25,71 |
| 010 Tanjung | 347 | 353 | 29,48 |
| 011 Pangkatrejo | 667 | 658 | 21,27 |
| 012 Karanglangit | 561 | 541 | 15,91 |
| 013 Plosowahyu | 489 | 471 | 22,86 |
| 014 Made | 1.533 | 1.575 | 10,21 |
| 015 Sukomulyo | 1.323 | 1.333 | 6,09 |
| 016 Sukorejo | 887 | 885 | 7,52 |
| 017 Tumenggungan | 845 | 829 | 14,50 |
| 018 Jetis | 556 | 557 | 10,32 |
| 019 Banjarmendalan | 564 | 543 | 18,74 |
| 020 Sidokumpul | 598 | 613 | 9,93 |
| Jumlah | 13.758 | 13.680 | 14,02 |

Sumber : UPT Dinas Pemberdayaan Perempuan dan KB Kec. Lamongan

Tabel 4.3.1 Jumlah Penduduk Menurut Agama di Kecamatan Lamongan, 2018

| Desa/Kelurahan | Islam | Kristen | Katholik | Hindu | Budha | Konghucu | Penghayat Kepercayaan |
|--------------------|---------------|------------|------------|-----------|-----------|----------|-----------------------|
| (1) | (2) | (3) | (4) | (5) | (6) | (7) | (8) |
| 001 Rancangkencono | 2.561 | - | - | - | - | - | - |
| 002 Wajik | 1.805 | - | - | - | - | - | - |
| 003 Kramat | 2.012 | - | - | - | - | - | - |
| 004 Sidomukti | 2.006 | 4 | - | - | - | - | - |
| 005 Tlogoanyar | 2.791 | 42 | 6 | - | - | - | - |
| 006 Sidoharjo | 5.464 | 9 | 4 | - | 1 | - | - |
| 007 Sumberjo | 2.225 | 27 | - | 7 | 0 | - | - |
| 008 Sendangrejo | 1.989 | - | - | - | - | - | - |
| 009 Kebet | 1.856 | 1 | - | - | - | - | - |
| 010 Tanjung | 1.868 | 1 | - | 8 | - | - | - |
| 011 Pangkatrejo | 2.705 | - | - | - | - | - | - |
| 012 Karanglangit | 2.725 | - | - | - | - | - | - |
| 013 Plosowahyu | 2.548 | 3 | - | 6 | - | - | - |
| 014 Made | 8.837 | 112 | 69 | 6 | - | - | - |
| 015 Sukomulyo | 8.655 | 71 | 22 | - | - | - | - |
| 016 Sukorejo | 3.912 | 28 | 11 | 3 | 4 | - | - |
| 017 Tumenggungan | 4.755 | 42 | 6 | - | - | - | - |
| 018 Jetis | 2.864 | 12 | 28 | 2 | - | - | - |
| 019 Banjarmendalan | 2.363 | 6 | 7 | - | - | - | - |
| 020 Sidokumpul | 3.842 | 69 | 40 | 3 | - | - | 2 |
| Jumlah 2018 | 67.783 | 427 | 193 | 35 | 5 | 0 | 2 |
| 2017 | 67.477 | 427 | 193 | 41 | 5 | - | - |
| 2016 | 66.908 | 424 | 180 | 36 | 10 | - | - |

Sumber : Kantor Camat Lamongan

Tabel 4.3.2 Jumlah Tempat Peribadatan di Kecamatan Lamongan, 2018

| | Desa/Kelurahan | Masjid | Mushola | Gereja | Pura | Wihara |
|-----|-----------------------|---------------|----------------|---------------|-------------|---------------|
| | (1) | (2) | (3) | (4) | (5) | (6) |
| 001 | Rancangkencono | 5 | 8 | - | - | - |
| 002 | Wajik | 2 | 6 | - | - | - |
| 003 | Kramat | 3 | 7 | - | - | - |
| 004 | Sidomukti | 3 | 4 | - | - | - |
| 005 | Tlogoanyar | 2 | 12 | - | - | - |
| 006 | Sidoarjo | 6 | 16 | - | - | - |
| 007 | Sumberjo | 5 | 2 | - | - | - |
| 008 | Sendangrejo | 3 | 2 | - | - | - |
| 009 | Kebet | 2 | 6 | - | - | - |
| 010 | Tanjung | 1 | 9 | - | - | - |
| 011 | Pangkatrejo | 5 | 2 | - | - | - |
| 012 | Karanglangit | 2 | 6 | - | - | - |
| 013 | Plosowahyu | 6 | 6 | - | - | - |
| 014 | Made | 11 | 20 | - | - | - |
| 015 | Sukomulyo | 11 | 20 | - | - | - |
| 016 | Sukorejo | 3 | 16 | - | - | - |
| 017 | Tumenggungan | 4 | 15 | - | - | - |
| 018 | Jetis | 6 | 10 | 1 | 1 | - |
| 019 | Banjarmendalan | 5 | 10 | 1 | - | - |
| 020 | Sidokumpul | 3 | 12 | 1 | - | - |
| | Jumlah 2018 | 88 | 189 | 3 | 1 | 0 |
| | 2017 | 88 | 189 | 3 | 1 | 0 |
| | 2016 | 81 | 183 | 2 | 1 | 0 |

Sumber : Data Potensi Desa

Tabel 4.3.3 Jumlah Kejadian/Proses Nikah, Talak, Cerai, dan Rujuk di Kecamatan Lamongan, 2018

| | Desa/Kelurahan | Nikah | Talak | Cerai | Rujuk | Jumlah |
|-----|-----------------------|--------------|--------------|--------------|--------------|---------------|
| | (1) | (2) | (3) | (4) | (5) | (6) |
| 001 | Rancangkencono | 15 | - | 1 | - | 16 |
| 002 | Wajik | 14 | - | 1 | - | 15 |
| 003 | Kramat | 13 | - | - | - | 13 |
| 004 | Sidomukti | 24 | - | - | - | 24 |
| 005 | Tlogoanyar | 14 | - | 2 | - | 16 |
| 006 | Sidoharjo | 48 | - | - | - | 48 |
| 007 | Sumberjo | 23 | - | - | - | 23 |
| 008 | Sendangrejo | 9 | - | 1 | - | 10 |
| 009 | Kebet | 16 | - | - | - | 16 |
| 010 | Tanjung | 12 | 1 | 1 | - | 14 |
| 011 | Pangkatrejo | 24 | - | - | - | 24 |
| 012 | Karanglangit | 17 | - | - | - | 17 |
| 013 | Plosowahyu | 17 | - | - | - | 17 |
| 014 | Made | 88 | - | 1 | - | 89 |
| 015 | Sukomulyo | 53 | - | - | - | 53 |
| 016 | Sukorejo | 30 | 1 | 1 | - | 32 |
| 017 | Tumenggungan | 35 | 1 | 3 | - | 39 |
| 018 | Jetis | 20 | - | - | - | 20 |
| 019 | Banjarmendalan | 19 | 2 | - | - | 21 |
| 020 | Sidokumpul | 33 | - | 1 | - | 34 |
| | Jumlah 2018 | 524 | 5 | 12 | 0 | 541 |
| | 2017 | 552 | 22 | 39 | 0 | 613 |
| | 2016 | 529 | 15 | 34 | 0 | 578 |

Sumber : KUA Kecamatan Lamongan

Tabel. 4.3.4. Jumlah Kepala Keluarga Menurut Jenis Penerangan Rumah Kecamatan Lamongan, 2018

| Desa/Kelurahan | Jenis Penerangan | | | | Kepala Keluarga (KK) |
|--------------------|------------------|-----------------|--------------|---------|----------------------|
| | Listrik PLN | Listrik Non PLN | Minyak Tanah | Lainnya | |
| (1) | (2) | (3) | (4) | (5) | (6) |
| 1 Rancangkencono | 632 | - | - | - | 632 |
| 2 Wajik | 479 | - | - | - | 479 |
| 3 Kramat | 547 | - | - | - | 547 |
| 4 Sidomukti | 547 | - | - | - | 547 |
| 5 Tlogoanyar | 852 | - | - | - | 852 |
| 6 Sidoharjo | 2 362 | - | - | - | 2 362 |
| 7 Sumberjo | 625 | - | - | - | 625 |
| 8 Sendangrejo | 518 | - | - | - | 518 |
| 9 Kebet | 496 | - | - | - | 496 |
| 10 Tanjung | 416 | - | - | - | 416 |
| 11 Pangkatrejo | 734 | - | - | - | 734 |
| 12 Karanglangit | 824 | - | - | - | 824 |
| 13 Plosowahyu | 758 | - | - | - | 758 |
| 14 Made | 2 410 | - | - | - | 2 410 |
| 15 Sukomulyo | 2 323 | - | - | - | 2 323 |
| 16 Sukorejo | 1 098 | - | - | - | 1 098 |
| 17 Tumenggungan | 1 074 | - | - | - | 1 074 |
| 18 Jetis | 746 | - | - | - | 746 |
| 19 Banjarmendalan | 624 | - | - | - | 624 |
| 20 Sidokumpul | 1 202 | - | - | - | 1 202 |
| Jumlah 2018 | 19 267 | - | - | - | 19 267 |
| 2017 | 19 038 | - | - | - | 19 038 |
| 2016 | 18 430 | - | - | - | 18 430 |

Sumber : Kantor Camat Lamongan

Tabel. 4.3.5. Jenis Bahan Bakar Memasak Mayoritas Rumah Tangga Kecamatan Lamongan , 2018

| Desa/Kelurahan | Jenis Bahan Bakar | | | |
|--------------------|---------------------|--------------|------------|---------|
| | Gas Kota/ Elpiji | Minyak Tanah | Kayu Bakar | Lainnya |
| (1) | (2) | (3) | (4) | (5) |
| 001 Rancangkencono | 1 | - | - | - |
| 002 Wajik | 1 | - | - | - |
| 003 Kramat | 1 | - | - | - |
| 004 Sidomukti | 1 | - | - | - |
| 005 Tlogoanyar | 1 | - | - | - |
| 006 Sidoharjo | 1 | - | - | - |
| 007 Sumberjo | 1 | - | - | - |
| 008 Sendangrejo | 1 | - | - | - |
| 009 Kebet | 1 | - | - | - |
| 010 Tanjung | 1 | - | - | - |
| 011 Pangkatrejo | 1 | - | - | - |
| 012 Karanglangit | 1 | - | - | - |
| 013 Plosowahyu | 1 | - | - | - |
| 014 Made | 1 | - | - | - |
| 015 Sukomulyo | 1 | - | - | - |
| 016 Sukorejo | 1 | - | - | - |
| 017 Tumenggungan | 1 | - | - | - |
| 018 Jetis | 1 | - | - | - |
| 019 Banjarmendalan | 1 | - | - | - |
| 020 Sidokumpul | 1 | - | - | - |
| Jumlah 2018 | 20 | - | - | - |
| 2017 | 20 | - | - | - |
| 2016 | 20 | - | - | - |

Sumber : Kantor Camat Lamongan

Tabel 4.3.6. Jumlah Penduduk Menurut Lapangan Usaha Setiap Desa/Kelurahan di Kecamatan Lamongan, 2018

| Desa/Kelurahan | Pertanian | Pertambahan /Penggalian | Industri | Wiraswasta | Perdagangan |
|--------------------|---------------|----------------------------|------------|---------------|--------------|
| (1) | (2) | (3) | (4) | (5) | (6) |
| 001 Rancangkencono | 1282 | 0 | 2 | 4 | 12 |
| 002 Wajik | 962 | 0 | 0 | 45 | 20 |
| 003 Kramat | 410 | 0 | 9 | 183 | 126 |
| 004 Sidomukti | 284 | 0 | 15 | 398 | 106 |
| 005 Tlogoanyar | 40 | 0 | 5 | 550 | 85 |
| 006 Sidoharjo | 403 | 0 | 49 | 110 | 167 |
| 007 Sumberjo | 615 | 0 | 74 | 84 | 230 |
| 008 Sendangrejo | 892 | 0 | 101 | 129 | 67 |
| 009 Kebet | 796 | 0 | 76 | 54 | 63 |
| 010 Tanjung | 234 | 0 | 5 | 7 | 25 |
| 011 Pangkatrejo | 249 | 0 | 5 | 12 | 51 |
| 012 Karanglangit | 353 | 0 | 42 | 426 | 255 |
| 013 Plosowahyu | 249 | 0 | 21 | 48 | 84 |
| 014 Made | 322 | 0 | 31 | 1058 | 130 |
| 015 Sukomulyo | 188 | 0 | 0 | 1149 | 284 |
| 016 Sukorejo | 45 | 0 | 0 | 849 | 178 |
| 017 Tumenggungan | 343 | 0 | 0 | 1.471 | 611 |
| 018 Jetis | 17 | 0 | 0 | 444 | 89 |
| 019 Banjarmendalan | 30 | 0 | 0 | 356 | 41 |
| 020 Sidokumpul | 80 | 0 | 97 | 335 | 559 |
| Jumlah 2018 | 7.794 | 0 | 532 | 7.712 | 3.183 |
| 2017 | 6.692 | 0 | 528 | 9.360 | 3.084 |
| 2016 | 10.067 | 0 | 508 | 10.430 | 2.968 |

Sumber : Kantor Camat Lamongan

Lanjutan Tabel 4.3.6.

| | Desa/Kelurahan | Jasa Kemasya rakatan | Konstr uksi | PNS/TNI/ POLRI | Karyawan Swasta | Lainnya | Jumlah |
|-----|--------------------|----------------------------|----------------|-------------------|--------------------|--------------|---------------|
| | (1) | (7) | (8) | (9) | (10) | (11) | (12) |
| 001 | Rancangkencono | 433 | 4 | 18 | 34 | 0 | 1.789 |
| 002 | Wajik | 8 | 5 | 30 | 124 | 43 | 1.237 |
| 003 | Kramat | 21 | 2 | 50 | 193 | 91 | 1.085 |
| 004 | Sidomukti | 22 | 3 | 122 | 79 | 438 | 1.467 |
| 005 | Tlogoanyar | 50 | 5 | 200 | 320 | 440 | 1.695 |
| 006 | Sidoarjo | 41 | 55 | 490 | 105 | 76 | 1.496 |
| 007 | Sumberjo | 79 | 22 | 157 | 61 | 335 | 1.657 |
| 008 | Sendangrejo | 12 | 20 | 127 | 61 | 115 | 1.524 |
| 009 | Kebet | 42 | 24 | 47 | 97 | 96 | 1.295 |
| 010 | Tanjung | 2 | 2 | 57 | 541 | 27 | 900 |
| 011 | Pangkatrejo | 181 | 7 | 38 | 144 | 29 | 716 |
| 012 | Karanglangit | 30 | 18 | 551 | 375 | 13 | 2.063 |
| 013 | Plosowahyu | 76 | 7 | 161 | 797 | 320 | 1.763 |
| 014 | Made | 284 | 30 | 1096 | 1251 | 1055 | 5.257 |
| 015 | Sukomulyo | 104 | 5 | 711 | 887 | 50 | 3.378 |
| 016 | Sukorejo | 6 | 6 | 173 | 507 | 533 | 2.297 |
| 017 | Tumenggungan | 21 | 11 | 298 | 612 | 354 | 3.721 |
| 018 | Jetis | 10 | 15 | 310 | 216 | 341 | 1.442 |
| 019 | Banjarmendalan | 32 | 7 | 293 | 318 | 365 | 1.442 |
| 020 | Sidokumpul | 80 | 34 | 567 | 550 | 460 | 2.762 |
| | Jumlah 2018 | 1.534 | 282 | 5.496 | 7.272 | 5.181 | 38.986 |
| | 2017 | 1.109 | 260 | 5.516 | 7.181 | 5.130 | 40.408 |
| | 2016 | 996 | 239 | 4.934 | 7.668 | 4.296 | 42.106 |

Sumber : Kantor Camat Lamongan

BAB 5 PERTANIAN

Tahun 2018 Produksi tanaman pangan :
Padi =38.318 ton produktivitas 7,80 ton/Ha
Jagung= 3.880 ton (4,71 ton/Ha)
Kedelai =184 ton (1,66 ton/Ha)
Ubi Kayu= 197 ton (14,09 ton/Ha)



*Mangga sebanyak
8.135 pohon
dengan produksi =
366,08 ton.*

*Produksi
Cabai rawit =24,71
ton produktivitas
1,65 ton/ha*



ULASAN SINGKAT

Luas lahan pertanian di Kecamatan Lamongan 3.048,0 Ha (76,87%) dari luas Wilayah Kecamatan Lamongan yaitu 3.965,3 Ha. Dari luas lahan pertanian tersebut 83,5 % atau 2.546,0 Ha merupakan lahan sawah, sedangkan sisanya 502,0 Ha (16,5 %) merupakan lahan pertanian bukan sawah. Seluruh lahan sawah di Kecamatan Lamongan mendapat pengairan teknis maupun setengah teknis.

Tanaman pangan yaitu khususnya tanaman padi, produksi dan produktifitas padi pada Tahun 2018 ini mengalami peningkatan. Tahun 2018 produksi padi 38.318 Ton-GKG dengan produktivitas 7,80 ton/ha, pada tahun 2017 produksi mencapai 36.402 Ton-GKG dengan produktivitas 6,73 ton/ha, produksi naik 5,26 %. Bila dibandingkan dengan tahun 2016 produksi padi tahun 2018 mengalami penurunan produksi, dari data yang ada tahun 2016 luas panen 5.372 Ha mendapat hasil 41.474 Ton-GKG atau turun 8,24%.

Namun demikian, untuk Tanaman Palawija berupa tanaman jagung pada tahun 2018 luas panen, produksi dan produktivitas meningkat dibandingkan dengan tahun 2017. Tahun 2017 luas panen 819 Ha dan produksi 3.844 ton produktifitasnya 4,69 Ton/Ha, pada tahun 2018 produksinya meningkat 0,94% menjadi 3.880 ton hasil dari luas tanam 823 ha dengan produktivitas 4,71 ton/ha.

Tanaman hortikultura berupa tanaman sayuran ada sebagian yang di tanam petani di Kecamatan Lamongan sebagai tanaman sampingan, bukan tanaman utama, yaitu cabe rawit, ketimun, dan petsai/sawi. Komoditi cabe rawit luas panen 15 Ha pada tahun 2018 sama dengan tahun 2017, tetapi produksi menurun dari 76,50 ton menjadi 24,71 ton, produktivitas juga turun dari 5,10 ton/ha menjadi hanya 1,65 ton/ha, dibandingkan dengan tahun 2016 juga menurun. Untuk tanaman ketimun produksi pada Tahun 2018 dibandingkan dengan tahun 2017, naik 33.33% dari 30.0 ton menjadi 40,0 ton, tetapi juga meningkat bila dibandingkan tahun 2016 produksi hanya 25,50 ton.

Untuk tanaman palawija dan tanaman hortikultura memang terjadi luas tanam, produksi dan produktivitas yang fluktuatif dari tahun ke tahun, karena prospek tanamnya tergantung dari cuaca pada tahun tersebut. Kecukupan air sangat berpengaruh pada pola tanam petani dalam mengelola lahan pertaniannya. Bila airnya berkecukupan kecenderungan petani akan menanam tanaman pokok yaitu Tanaman Padi.

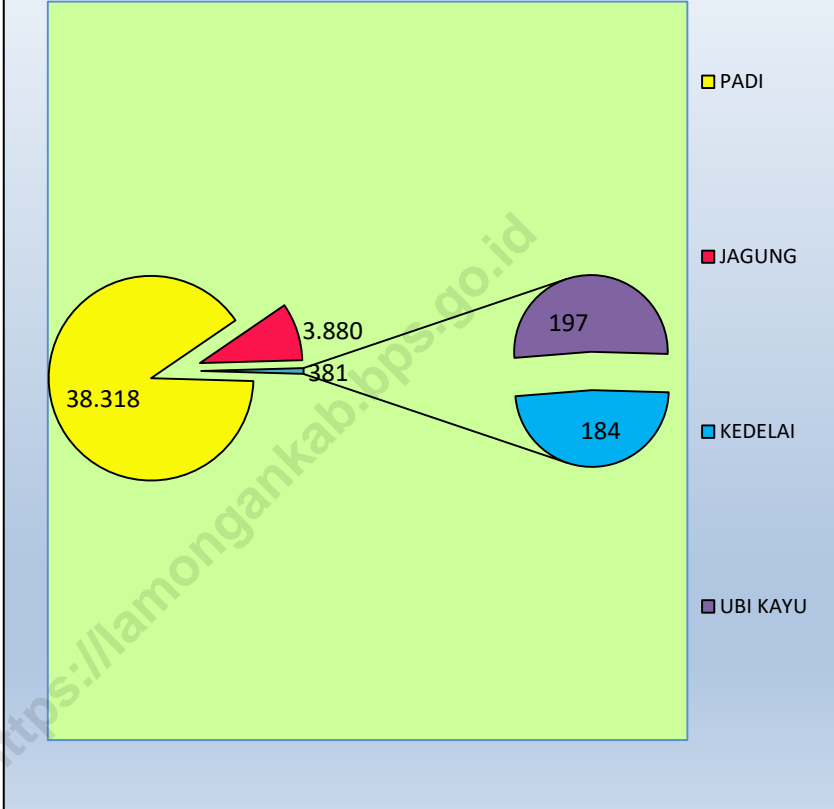
PERTANIAN

Dalam usaha meningkatkan produksi dan produktivitas tanaman pangan di Kecamatan Lamongan, juga di adakan modernisasi alat pertanian dengan diberikan bantuan dari pemerintah berupa hand traktor, mesin panen, mesin tanam, pompa air dan normalisasi saluran air. Keberadaan traktor tahun 2018 sebanyak 127 unit, combine Harvester (mesin panen) 5 unit dan Rice transplanter (mesin tanam) 4 unit. Dalam rangka mendukung usaha pertanian juga terdapat 16 kios penyalur pupuk dan saprotan serta alat penggilingan padi (huller/RMU) i sebanyak 35 unit yang tresebar di 20 desa/kelurahan.

Kondisi ternak di Kecamatan Lamongan juga mengalami penurunan Populasi sapi potong dari 779 ekor tahun 2016 menjadi 548 ekor tahun 2018. Sapi Perah juga turun dari 2 ekor tahun 2016 menjadi 10 ekor tahun 2018, hanya terdapat di Desa Sidomukti. Ternak kambing turun dari 2.217 ekor di tahun 2017 menjadi 2.143 ekor tahun 2018. Namun jumlah Domba meningkat dari 2 261 ekor tahun 2016 menjadi hanya 2.278 ekor tahun 2018.

Data populasi unggas yang dipelihara warga Kecamatan Lamongan dibandingkan Tahun 2017 dengan Tahun 2018 sangat fluktuatif. Jumlah ayam buras naik dari 70.031 ekor menjadi 74.052 ekor, jumlah ayam ras pedaging naik drastis dari 35.138 ekor menjadi 63.575 ekor ayam petelur turun dari 2.370 ekor menjadi 2.672 ekor. Sedangkan untuk populasi itik dan itik manila cenderung stabil.

Gambar 7 : Produksi Tanaman Pangan (Ton)



Tabel. 5.1.1. Luas Wilayah menurut Jenis Penggunaan Tanah (Ha) Kecamatan Lamongan , 2018

| Desa/Kelurahan | Lahan Pertanian | | Lahan Bukan Pertanian | Jumlah |
|--------------------|-----------------|---------------|-----------------------|-----------------|
| | Sawah | Bukan Sawah | | |
| (1) | (2) | (3) | (4) | (5) |
| 001 Rancangkencono | 208,00 | 13,00 | 98,00 | 319,00 |
| 002 Wajik | 246,00 | 12,00 | 23,00 | 281,00 |
| 003 Kramat | 102,21 | 28,00 | 64,59 | 194,80 |
| 004 Sidomukti | 110,48 | 0,00 | 13,02 | 123,50 |
| 005 Tlogoanyar | 49,00 | 0,00 | 41,00 | 90,00 |
| 006 Sidoharjo | 145,50 | 16,00 | 52,50 | 214,00 |
| 007 Sumberjo | 164,00 | 44,00 | 35,40 | 243,40 |
| 008 Sendangrejo | 125,00 | 52,00 | 37,80 | 214,80 |
| 009 Kebet | 130,00 | 69,00 | 25,50 | 224,50 |
| 010 Tanjung | 122,00 | 33,00 | 50,00 | 205,00 |
| 011 Pangkatrejo | 145,00 | 47,00 | 31,00 | 223,00 |
| 012 Karanglangit | 87,00 | 58,00 | 30,00 | 175,00 |
| 013 Plosowahyu | 77,00 | 71,00 | 24,90 | 172,90 |
| 014 Made | 43,30 | 33,00 | 56,70 | 133,00 |
| 015 Sukomulyo | 260,75 | 22,00 | 64,95 | 347,70 |
| 016 Sukorejo | 157,75 | 4,00 | 48,15 | 209,90 |
| 017 Tumenggungan | 60,00 | 0,00 | 85,00 | 145,00 |
| 018 Jetis | 38,00 | 0,00 | 33,40 | 71,40 |
| 019 Banjarmendalan | 39,00 | 0,00 | 67,40 | 106,40 |
| 020 Sidokumpul | 236,00 | 0,00 | 35,00 | 271,00 |
| Jumlah 2018 | 2 545,99 | 502,00 | 917,31 | 3 965,30 |
| 2017 | 2 545,99 | 502,00 | 917,31 | 3 965,30 |
| 2016 | 2 545,99 | 502,00 | 917,31 | 3 965,30 |

Sumber : UPT Dinas Pertanian Kecamatan Lamongan

Sambungan Tabel.5.1.1.

| Desa/Kelurahan | Bangunan, Pekarangan dan Halaman | Hutan Negara | Rawa Tidak Ditanami | Lainnya (kuburan, Lapangan, dsb) | Jumlah |
|--------------------|---|-----------------|---------------------------|---|---------------|
| (1) | (2) | (3) | (4) | (5) | (6) |
| 001 Rancangkencono | 25,00 | - | - | 73,00 | 98,00 |
| 002 Wajik | 21,00 | - | - | 2,00 | 23,00 |
| 003 Kramat | 30,00 | - | - | 34,59 | 64,59 |
| 004 Sidomukti | 11,00 | - | - | 2,02 | 13,02 |
| 005 Tlogoanyar | 38,00 | - | - | 3,00 | 41,00 |
| 006 Sidoharjo | 48,00 | - | - | 4,50 | 52,50 |
| 007 Sumberjo | 30,00 | - | - | 5,40 | 35,40 |
| 008 Sendangrejo | 31,00 | - | - | 6,80 | 37,80 |
| 009 Kebet | 19,00 | - | - | 6,50 | 25,50 |
| 010 Tanjung | 20,00 | - | - | 30,00 | 50,00 |
| 011 Pangkatrejo | 26,00 | - | - | 5,00 | 31,00 |
| 012 Karanglangit | 23,00 | - | - | 7,00 | 30,00 |
| 013 Plosowahyu | 22,00 | - | - | 2,90 | 24,90 |
| 014 Made | 52,00 | - | - | 4,70 | 56,70 |
| 015 Sukomulyo | 44,00 | - | - | 20,95 | 64,95 |
| 016 Sukorejo | 38,00 | - | - | 10,15 | 48,15 |
| 017 Tumenggungan | 77,00 | - | - | 8,00 | 85,00 |
| 018 Jetis | 30,00 | - | - | 3,40 | 33,40 |
| 019 Banjarmendalan | 64,00 | - | - | 3,40 | 67,40 |
| 020 Sidokumpul | 31,00 | - | - | 4,00 | 35,00 |
| Jumlah 2018 | 680,00 | - | - | 237,31 | 917,31 |
| 2017 | 680,00 | - | - | 237,31 | 917,31 |
| 2016 | 680,00 | - | - | 237,31 | 917,31 |

Sumber : UPT Dinas Pertanian Kecamatan Lamongan

Tabel. 5.1.2. Luas Lahan Sawah menurut Jenis Pengairan Kecamatan Lamongan , 2018

| Desa/Kelurahan | Lahan menurut Jenis Pengairan | | | |
|--------------------|-------------------------------|-----------------|--------------|--------------|
| | Teknis | Setengah Teknis | Sederhana PU | Desa/ Non PU |
| (1) | (2) | (3) | (4) | (5) |
| 001 Rancangkencono | 26,00 | 182,00 | - | - |
| 002 Wajik | 168,00 | 78,00 | - | - |
| 003 Kramat | 61,00 | 41,21 | - | - |
| 004 Sidomukti | - | 110,48 | - | - |
| 005 Tlogoanyar | - | 49,00 | - | - |
| 006 Sidoharjo | - | 145,50 | - | - |
| 007 Sumberjo | - | 164,00 | - | - |
| 008 Sendangrejo | 75,00 | 50,00 | - | - |
| 009 Kebet | 130,00 | 0,00 | - | - |
| 010 Tanjung | 122,00 | 0,00 | - | - |
| 011 Pangkatrejo | 145,00 | 0,00 | - | - |
| 012 Karanglangit | 87,00 | 0,00 | - | - |
| 013 Plosowahyu | 77,00 | 0,00 | - | - |
| 014 Made | - | 43,30 | - | - |
| 015 Sukomulyo | - | 260,75 | - | - |
| 016 Sukorejo | - | 157,75 | - | - |
| 017 Tumenggungan | - | 60,00 | - | - |
| 018 Jetis | - | 38,00 | - | - |
| 019 Banjarmendalan | - | 39,00 | - | - |
| 020 Sidokumpul | - | 236,00 | - | - |
| Jumlah 2018 | 891,00 | 1 654,99 | 0,00 | 0,00 |
| 2017 | 891,00 | 1 654,99 | 0,00 | 0,00 |
| 2016 | 891,00 | 1 654,99 | 0,00 | 0,00 |

Sumber : UPT Dinas Pertanian Kecamatan Lamongan

Lanjutan Tabel. 5.1.2.

| | Desa/Kelurahan | Lahan menurut Jenis Pengairan | | | Jumlah |
|-----|--------------------|-------------------------------|--------------|-------------|-----------------|
| | | Tadah Hujan | Pasang Surut | Lainnya | |
| | (1) | (6) | (7) | (8) | (9) |
| 001 | Rancangkencono | - | - | - | 208,00 |
| 002 | Wajik | - | - | - | 246,00 |
| 003 | Kramat | - | - | - | 102,21 |
| 004 | Sidomukti | - | - | - | 110,48 |
| 005 | Tlogoanyar | - | - | - | 49,00 |
| 006 | Sidoarjo | - | - | - | 145,50 |
| 007 | Sumberjo | - | - | - | 164,00 |
| 008 | Sendangrejo | - | - | - | 125,00 |
| 009 | Kebet | - | - | - | 130,00 |
| 010 | Tanjung | - | - | - | 122,00 |
| 011 | Pangkatrejo | - | - | - | 145,00 |
| 012 | Karanglangit | - | - | - | 87,00 |
| 013 | Plosowahyu | - | - | - | 77,00 |
| 014 | Made | - | - | - | 43,30 |
| 015 | Sukomulyo | - | - | - | 260,75 |
| 016 | Sukorejo | - | - | - | 157,75 |
| 017 | Tumenggungan | - | - | - | 60,00 |
| 018 | Jetis | - | - | - | 38,00 |
| 019 | Banjarmendalan | - | - | - | 39,00 |
| 020 | Sidokumpul | - | - | - | 236,00 |
| | Jumlah 2018 | 0,00 | 0,00 | 0,00 | 2 545,99 |
| | 2017 | 0,00 | 0,00 | 0,00 | 2 545,99 |
| | 2016 | 0,00 | 0,00 | 0,00 | 2 545,99 |

Sumber : UPT Dinas Pertanian Kecamatan Lamongan

Tabel. 5.1.3. Luas Lahan Sawah Menurut Frekuensi Penanaman (Ha) Kecamatan Lamongan , 2018

| Desa/Kelurahan | Frekuensi Tanam Lahan Sawah | | | | |
|--------------------|-----------------------------|-----------------|--------------|-------------------|-----------------|
| | 1 Kali | 2 Kali | 3 Kali | Tegal (1 Kali) | Jumlah |
| (1) | (2) | (3) | (4) | (5) | (6) |
| 001 Rancangkencono | 3,00 | 208,00 | 10,00 | - | 221,00 |
| 002 Wajik | 3,00 | 246,00 | - | 9,00 | 258,00 |
| 003 Kramat | - | 98,00 | 21,00 | 10,00 | 129,00 |
| 004 Sidomukti | 15,00 | 85,00 | 5,00 | - | 105,00 |
| 005 Tlogoanyar | 6,00 | 27,00 | - | - | 33,00 |
| 006 Sidoharjo | 9,00 | 137,00 | 15,00 | - | 161,00 |
| 007 Sumberjo | 5,00 | 188,00 | - | 12,00 | 205,00 |
| 008 Sendangrejo | 2,00 | 167,00 | - | 6,00 | 175,00 |
| 009 Kebet | 15,00 | 180,00 | - | - | 195,00 |
| 010 Tanjung | 75,00 | 80,00 | - | - | 155,00 |
| 011 Pangkatrejo | 16,00 | 167,00 | - | 7,00 | 190,00 |
| 012 Karanglangit | 12,00 | 125,00 | - | 8,00 | 145,00 |
| 013 Plosowahyu | 139,00 | 4,00 | - | 5,00 | 148,00 |
| 014 Made | 13,00 | 55,00 | - | 4,00 | 72,00 |
| 015 Sukomulyo | 98,00 | 151,00 | - | 6,00 | 255,00 |
| 016 Sukorejo | 104,00 | 50,00 | - | 3,00 | 157,00 |
| 017 Tumenggungan | 31,00 | 10,00 | - | - | 41,00 |
| 018 Jetis | 8,00 | 27,00 | - | - | 35,00 |
| 019 Banjarmendalan | 32,00 | 27,00 | - | - | 59,00 |
| 020 Sidokumpul | 230,00 | 3,00 | - | - | 233,00 |
| Jumlah 2018 | 816,00 | 2.035,00 | 51,00 | 70,00 | 2.972,00 |
| 2017 | 816,00 | 2.035,00 | 51,00 | 70,00 | 2.972,00 |
| 2016 | 816,00 | 2.035,00 | 51,00 | 70,00 | 2.972,00 |

Sumber : UPT Dinas Pertanian Kecamatan Lamongan

Tabel. 5.2.1 Luas Panen, Produksi dan Produktivitas Padi di Kecamatan Lamongan, 2018

| | Desa/Kelurahan | Luas Panen | Produksi | Produktivitas |
|-----|-----------------------|-------------------|------------------|----------------------|
| | (1) | (2) | (3) | (4) |
| 001 | Rancangkencono | 425,00 | 3.303,36 | 7,77 |
| 002 | Wajik | 471,00 | 3.721,01 | 7,90 |
| 003 | Kramat | 234,00 | 1.796,17 | 7,68 |
| 004 | Sidomukti | 195,00 | 1.526,97 | 7,83 |
| 005 | Tlogoanyar | 59,00 | 464,29 | 7,87 |
| 006 | Sidoharjo | 295,00 | 2.327,15 | 7,89 |
| 007 | Sumberjo | 374,00 | 2.959,03 | 7,91 |
| 008 | Sendangrejo | 340,00 | 2.653,21 | 7,80 |
| 009 | Kebet | 365,00 | 2.829,95 | 7,75 |
| 010 | Tanjung | 231,00 | 1.819,59 | 7,88 |
| 011 | Pangkatrejo | 329,00 | 2.568,64 | 7,81 |
| 012 | Karanglangit | 271,00 | 2.100,09 | 7,75 |
| 013 | Plosowahyu | 156,00 | 1.219,77 | 7,82 |
| 014 | Made | 124,00 | 957,09 | 7,72 |
| 015 | Sukomulyo | 397,00 | 2.985,94 | 7,52 |
| 016 | Sukorejo | 210,00 | 1.649,30 | 7,85 |
| 017 | Tumenggungan | 51,00 | 395,42 | 7,75 |
| 018 | Jetis | 62,00 | 482,86 | 7,79 |
| 019 | Banjarmendalan | 86,00 | 669,44 | 7,78 |
| 020 | Sidokumpul | 236,00 | 1.889,10 | 8,00 |
| | Jumlah 2018 | 4.911,00 | 38.318,39 | 7,80 |
| | 2017 | 5 407,00 | 36.402,10 | 6,73 |
| | 2016 | 5 372,00 | 41.474,05 | 7,72 |

Sumber : UPT Dinas Pertanian Kecamatan Lamongan

Tabel 5.2.2 Luas Panen, Produksi dan Produktivitas Jagung di Kecamatan Lamongan, 2018

| | Desa/Kelurahan | Luas Panen | Produksi | Produktivitas | |
|-----|-----------------------|-------------------|-----------------|----------------------|-------------|
| | (1) | (2) | (3) | (4) | |
| 001 | Rancangkencono | 69 | 328,79 | 4,77 | |
| 002 | Wajik | 100 | 486,17 | 4,86 | |
| 003 | Kramat | 65 | 308,97 | 4,75 | |
| 004 | Sidomukti | 12 | 56,70 | 4,73 | |
| 005 | Tlogoanyar | 9 | 42,09 | 4,68 | |
| 006 | Sidoarjo | 53 | 255,37 | 4,82 | |
| 007 | Sumberjo | 77 | 365,75 | 4,75 | |
| 008 | Sendangrejo | 109 | 505,40 | 4,64 | |
| 009 | Kebet | 91 | 432,86 | 4,76 | |
| 010 | Tanjung | 20 | 95,50 | 4,78 | |
| 011 | Pangkatrejo | 46 | 215,66 | 4,69 | |
| 012 | Karanglangit | 50 | 233,17 | 4,66 | |
| 013 | Plosowahyu | 11 | 53,30 | 4,85 | |
| 014 | Made | 32 | 146,88 | 4,59 | |
| 015 | Sukomulyo | 37 | 174,27 | 4,71 | |
| 016 | Sukorejo | 11 | 52,20 | 4,75 | |
| 017 | Tumenggungan | 8 | 36,64 | 4,58 | |
| 018 | Jetis | 6 | 28,35 | 4,73 | |
| 019 | Banjarmendalan | 9 | 42,57 | 4,73 | |
| 020 | Sidokumpul | 8 | 19,00 | 2,38 | |
| | Jumlah | 2018 | 823,00 | 3.879,61 | 4,71 |
| | | 2017 | 819,00 | 3.843,95 | 4,69 |
| | | 2016 | 438,00 | 1.996,96 | 4,56 |

Sumber : UPT Dinas Pertanian Kecamatan Lamongan

Tabel 5.2.3 Luas Panen, Produksi dan Produktivitas Kacang Tanah di Kecamatan Lamongan, 2018

| | Desa/Kelurahan | Luas Panen | Produksi | Produktivitas |
|-----|-----------------------|-------------------|-----------------|----------------------|
| | (1) | (2) | (3) | (4) |
| 001 | Rancangkencono | 1,00 | 1,30 | 1,30 |
| 002 | Wajik | 2,00 | 2,82 | 1,41 |
| 003 | Kramat | 1,00 | 1,37 | 1,37 |
| 004 | Sidomukti | - | - | - |
| 005 | Tlogoanyar | - | - | - |
| 006 | Sidoarjo | 1,00 | 1,38 | 1,38 |
| 007 | Sumberjo | 1,00 | 1,37 | 1,37 |
| 008 | Sendangrejo | 1,00 | 1,31 | 1,31 |
| 009 | Kebet | 1,00 | 1,32 | 1,32 |
| 010 | Tanjung | 1,00 | 1,35 | 1,35 |
| 011 | Pangkatrejo | 1,00 | 1,32 | 1,32 |
| 012 | Karanglangit | 1,00 | 1,40 | 1,40 |
| 013 | Plosowahyu | - | - | - |
| 014 | Made | 1,00 | 1,42 | 1,42 |
| 015 | Sukomulyo | 2,00 | 2,80 | 1,40 |
| 016 | Sukorejo | - | - | - |
| 017 | Tumenggungan | - | - | - |
| 018 | Jetis | - | - | - |
| 019 | Banjarmendalan | - | - | - |
| 020 | Sidokumpul | - | - | - |
| | Jumlah 2018 | 14,00 | 19,16 | 1,37 |
| | 2017 | 7,00 | 9,57 | 1,37 |
| | 2016 | 19,00 | 23,86 | 1,26 |

Sumber : UPT Dinas Pertanian Kecamatan Lamongan

Tabel 5.2.4 Luas Panen, Produksi dan Produktivitas Ubi Kayu di Kecamatan Lamongan, 2018

| | Desa/Kelurahan | Luas Panen | Produksi | Produktivitas |
|-----|-----------------------|-------------------|-----------------|----------------------|
| | (1) | (2) | (3) | (4) |
| 001 | Rancangkencono | 1,00 | 13,92 | 13,92 |
| 002 | Wajik | 1,00 | 14,05 | 14,05 |
| 003 | Kramat | 1,00 | 14,12 | 14,12 |
| 004 | Sidomukti | 1,00 | 14,22 | 14,22 |
| 005 | Tlogoanyar | - | - | - |
| 006 | Sidoharjo | 1,00 | 14,03 | 14,03 |
| 007 | Sumberjo | 1,00 | 14,12 | 14,12 |
| 008 | Sendangrejo | 1,00 | 14,01 | 14,01 |
| 009 | Kebet | 1,00 | 13,96 | 13,96 |
| 010 | Tanjung | 1,00 | 14,17 | 14,17 |
| 011 | Pangkatrejo | 1,00 | 13,98 | 13,98 |
| 012 | Karanglangit | 1,00 | 14,14 | 14,14 |
| 013 | Plosowahyu | - | - | - |
| 014 | Made | 1,00 | 14,02 | 14,02 |
| 015 | Sukomulyo | 1,00 | 14,26 | 14,26 |
| 016 | Sukorejo | - | - | - |
| 017 | Tumenggungan | 1,00 | 14,25 | 14,25 |
| 018 | Jetis | - | - | - |
| 019 | Banjarmendalan | - | - | - |
| 020 | Sidokumpul | - | - | - |
| | Jumlah 2018 | 14,00 | 197,25 | 14,09 |
| | 2017 | 14,00 | 197,25 | 14,09 |
| | 2016 | 13,00 | 182,08 | 14,01 |

Sumber : UPT Dinas Pertanian Kecamatan Lamongan

Tabel 5.2.5 Luas Panen, Produksi dan Produktivitas Kacang Hijau di Kecamatan Lamongan, 2018

| | Desa/Kelurahan | Luas Panen | Produksi | Produktivitas |
|-----|-----------------------|-------------------|-----------------|----------------------|
| | (1) | (2) | (3) | (4) |
| 001 | Rancangkencono | 1,00 | 1,23 | 1,23 |
| 002 | Wajik | 2,00 | 2,60 | 1,30 |
| 003 | Kramat | 1,00 | 1,21 | 1,21 |
| 004 | Sidomukti | - | - | - |
| 005 | Tlogoanyar | - | - | - |
| 006 | Sidoarjo | 1,00 | 1,22 | 1,22 |
| 007 | Sumberjo | 1,00 | 1,22 | 1,22 |
| 008 | Sendangrejo | 1,00 | 1,22 | 1,22 |
| 009 | Kebet | 1,00 | 1,22 | 1,22 |
| 010 | Tanjung | 1,00 | 1,32 | 1,32 |
| 011 | Pangkatrejo | 1,00 | 1,31 | 1,31 |
| 012 | Karanglangit | 1,00 | 1,25 | 1,25 |
| 013 | Plosowahyu | - | - | - |
| 014 | Made | 1,00 | 1,32 | 1,32 |
| 015 | Sukomulyo | 2,00 | 2,63 | 1,32 |
| 016 | Sukorejo | - | - | - |
| 017 | Tumenggungan | - | - | - |
| 018 | Jetis | - | - | - |
| 019 | Banjarmendalan | - | - | - |
| 020 | Sidokumpul | - | - | - |
| | Jumlah 2018 | 14,00 | 17,74 | 1,27 |
| | 2017 | 18,00 | 21,53 | 1,20 |
| | 2016 | 34,00 | 44,20 | 1,30 |

Sumber : UPT Dinas Pertanian Kecamatan Lamongan

Tabel 5.2.6 Luas Panen, Produksi dan Produktivitas Kedelai di Kecamatan Lamongan, 2018

| Desa/Kelurahan | Luas Panen | Produksi | Produktivitas |
|--------------------|---------------|---------------|---------------|
| (1) | (2) | (3) | (4) |
| 001 Rancangkencono | 24,00 | 38,40 | 1,60 |
| 002 Wajik | 21,00 | 36,19 | 1,72 |
| 003 Kramat | 20,00 | 34,00 | 1,70 |
| 004 Sidomukti | - | - | - |
| 005 Tlogoanyar | - | - | - |
| 006 Sidoharjo | 5,00 | 8,50 | 1,70 |
| 007 Sumberjo | 13,00 | 21,88 | 1,68 |
| 008 Sendangrejo | 3,00 | 4,83 | 1,61 |
| 009 Kebet | 4,00 | 6,52 | 1,63 |
| 010 Tanjung | 3,00 | 4,86 | 1,62 |
| 011 Pangkatrejo | 6,00 | 9,24 | 1,54 |
| 012 Karanglangit | 5,00 | 8,50 | 1,70 |
| 013 Plosowahyu | - | - | - |
| 014 Made | 4,00 | 6,36 | 1,59 |
| 015 Sukomulyo | 3,00 | 4,92 | 1,64 |
| 016 Sukorejo | - | - | - |
| 017 Tumenggungan | - | - | - |
| 018 Jetis | - | - | - |
| 019 Banjarmendalan | - | - | - |
| 020 Sidokumpul | - | - | - |
| Jumlah 2018 | 111,00 | 184,20 | 1,66 |
| 2017 | 111,00 | 185,62 | 1,67 |
| 2016 | 114,00 | 183,46 | 1,61 |

Sumber : UPT Dinas Pertanian Kecamatan Lamongan

Tabel 5.3.1 Luas Panen, Produksi dan Produktivitas Cabe Rawit di Kecamatan Lamongan, 2018

| Desa/Kelurahan | Luas Panen | Produksi | Produktivitas |
|--------------------|--------------|---------------|---------------|
| (1) | (2) | (3) | (4) |
| 001 Rancangkencono | | - | - |
| 002 Wajik | 1,00 | 1,65 | 1,65 |
| 003 Kramat | | - | - |
| 004 Sidomukti | | - | - |
| 005 Tlogoanyar | 1,00 | 1,65 | 1,65 |
| 006 Sidoharjo | 1,00 | 1,65 | 1,65 |
| 007 Sumberjo | 1,00 | 1,65 | 1,65 |
| 008 Sendangrejo | - | - | - |
| 009 Kebet | 1,00 | 1,65 | 1,65 |
| 010 Tanjung | 1,00 | 1,65 | 1,65 |
| 011 Pangkatrejo | 1,00 | 1,65 | 1,65 |
| 012 Karanglangit | 1,00 | 1,65 | 1,65 |
| 013 Plosowahyu | 1,00 | 1,65 | 1,65 |
| 014 Made | 1,00 | 1,65 | 1,65 |
| 015 Sukomulyo | 1,00 | 1,65 | 1,65 |
| 016 Sukorejo | 1,00 | 1,65 | 1,65 |
| 017 Tumenggungan | 1,00 | 1,65 | 1,65 |
| 018 Jetis | - | - | - |
| 019 Banjarmendalan | 1,00 | 1,65 | 1,65 |
| 020 Sidokumpul | 1,00 | 1,65 | 1,65 |
| Jumlah 2018 | 15,00 | 24,71 | 1,65 |
| 2017 | 15,00 | 76,50 | 5,10 |
| 2016 | 14,00 | 100,51 | 7,18 |

Sumber : UPT Dinas Pertanian Kecamatan Lamongan

Tabel 5.3.2 Luas Panen, Produksi dan Produktivitas Ketimun di Kecamatan Lamongan, 2018

| Desa/Kelurahan | Luas Panen | Produksi | Produktivitas |
|--------------------|-------------|--------------|---------------|
| (1) | (2) | (3) | (4) |
| 001 Rancangkencono | - | - | - |
| 002 Wajik | 3,00 | 24,00 | 8,00 |
| 003 Kramat | - | - | - |
| 004 Sidomukti | - | - | - |
| 005 Tlogoanyar | - | - | - |
| 006 Sidoharjo | - | - | - |
| 007 Sumberjo | 1,00 | 8,00 | 8,00 |
| 008 Sendangrejo | - | - | - |
| 009 Kebet | 1,00 | 8,00 | 8,00 |
| 010 Tanjung | - | - | - |
| 011 Pangkatrejo | - | - | - |
| 012 Karanglangit | - | - | - |
| 013 Plosowahyu | - | - | - |
| 014 Made | - | - | - |
| 015 Sukomulyo | - | - | - |
| 016 Sukorejo | - | - | - |
| 017 Tumenggungan | - | - | - |
| 018 Jetis | - | - | - |
| 019 Banjarmendalan | - | - | - |
| 020 Sidokumpul | - | - | - |
| Jumlah 2018 | 5,00 | 40,00 | 8,00 |
| 2017 | 4,00 | 30,00 | 7,50 |
| 2016 | 2,00 | 25,50 | 12,75 |

Sumber : UPT Dinas Pertanian Kecamatan Lamongan

**Tabel 5.3.3 Luas Panen, Produksi dan Produktivitas
Petsai/Sawi di Kecamatan Lamongan, 2018**

| Desa/Kelurahan | Luas Panen | Produksi | Produktivitas |
|--------------------|-------------|--------------|---------------|
| (1) | (2) | (3) | (4) |
| 001 Rancangkencono | - | - | - |
| 002 Wajik | - | - | - |
| 003 Kramat | - | - | - |
| 004 Sidomukti | - | - | - |
| 005 Tlogoanyar | - | - | - |
| 006 Sidoharjo | - | - | - |
| 007 Sumberjo | - | - | - |
| 008 Sendangrejo | - | - | - |
| 009 Kebet | - | - | - |
| 010 Tanjung | - | - | - |
| 011 Pangkatrejo | - | - | - |
| 012 Karanglangit | - | - | - |
| 013 Plosowahyu | - | - | - |
| 014 Made | - | - | - |
| 015 Sukomulyo | - | - | - |
| 016 Sukorejo | - | - | - |
| 017 Tumenggungan | - | - | - |
| 018 Jetis | - | - | - |
| 019 Banjarmendalan | - | - | - |
| 020 Sidokumpul | - | - | - |
| Jumlah 2018 | - | - | - |
| 2017 | 5,00 | 73,00 | 14,60 |
| 2016 | 5,00 | 72,50 | 14,50 |

Sumber : UPT Dinas Pertanian Kecamatan Lamongan

Tabel 5.3.4 Luas Panen, Produksi dan Produktivitas Buah Belimbing di Kecamatan Lamongan, 2018

| Desa/Kelurahan | Luas Panen (Pohon) | Produksi | Produktivitas |
|--------------------|--------------------|--------------|---------------|
| (1) | (2) | (3) | (4) |
| 001 Rancangkencono | 35,00 | 0,49 | 0,014 |
| 002 Wajik | 32,00 | 0,45 | 0,014 |
| 003 Kramat | 30,00 | 0,42 | 0,014 |
| 004 Sidomukti | 27,00 | 0,38 | 0,014 |
| 005 Tlogoanyar | 71,00 | 0,99 | 0,014 |
| 006 Sidoharjo | 69,00 | 0,97 | 0,014 |
| 007 Sumberjo | 47,00 | 0,66 | 0,014 |
| 008 Sendangrejo | 58,00 | 0,81 | 0,014 |
| 009 Kebet | 55,00 | 0,77 | 0,014 |
| 010 Tanjung | 58,00 | 0,81 | 0,014 |
| 011 Pangkatrejo | 61,00 | 0,85 | 0,014 |
| 012 Karanglangit | 45,00 | 0,63 | 0,014 |
| 013 Plosowahyu | 46,00 | 0,64 | 0,014 |
| 014 Made | 71,00 | 0,99 | 0,014 |
| 015 Sukomulyo | 65,00 | 0,91 | 0,014 |
| 016 Sukorejo | 75,00 | 1,05 | 0,014 |
| 017 Tumenggungan | 68,00 | 0,95 | 0,014 |
| 018 Jetis | 55,00 | 0,77 | 0,014 |
| 019 Banjarmendalan | 65,00 | 0,91 | 0,014 |
| 020 Sidokumpul | 75,00 | 1,05 | 0,014 |
| Jumlah 2018 | 1.108,00 | 15,51 | 0,014 |
| 2017 | 1.381,00 | 15,19 | 0,011 |
| 2016 | 458,00 | 6,41 | 0,014 |

Sumber : UPT Dinas Pertanian Kecamatan Lamongan

Tabel 5.3.5 Luas Panen, Produksi dan Produktivitas Buah Jambu Biji di Kecamatan Lamongan, 2018

| Desa/Kelurahan | Luas Panen (Pohon) | Produksi | Produktivitas |
|--------------------|--------------------|---------------|---------------|
| (1) | (2) | (3) | (4) |
| 001 Rancangkencono | 35 | 0,53 | 0,015 |
| 002 Wajik | 58 | 0,87 | 0,015 |
| 003 Kramat | 41 | 0,62 | 0,015 |
| 004 Sidomukti | 33 | 0,50 | 0,015 |
| 005 Tlogoanyar | 28 | 0,42 | 0,015 |
| 006 Sidoharjo | 31 | 0,47 | 0,015 |
| 007 Sumberjo | 67 | 1,01 | 0,015 |
| 008 Sendangrejo | 32 | 0,48 | 0,015 |
| 009 Kebet | 45 | 0,68 | 0,015 |
| 010 Tanjung | 35 | 0,53 | 0,015 |
| 011 Pangkatrejo | 31 | 0,47 | 0,015 |
| 012 Karanglangit | 30 | 0,45 | 0,015 |
| 013 Plosowahyu | 35 | 0,53 | 0,015 |
| 014 Made | 88 | 1,32 | 0,015 |
| 015 Sukomulyo | 62 | 0,93 | 0,015 |
| 016 Sukorejo | 61 | 0,92 | 0,015 |
| 017 Tumenggungan | 41 | 0,62 | 0,015 |
| 018 Jetis | 40 | 0,60 | 0,015 |
| 019 Banjarmendalan | 35 | 0,53 | 0,015 |
| 020 Sidokumpul | 41 | 0,62 | 0,015 |
| Jumlah 2018 | 869 | 13,04 | 0,015 |
| 2017 | 1.492 | 131,30 | 0,088 |
| 2016 | 320 | 3,52 | 0,011 |

Sumber : UPT Dinas Pertanian Kecamatan Lamongan

Tabel 5.3.6 Luas Panen, Produksi dan Produktivitas Buah Jambu Air di Kecamatan Lamongan, 2018

| Desa/Kelurahan | Luas Panen (Pohon) | Produksi | Produktivitas |
|--------------------|--------------------|--------------|---------------|
| (1) | (2) | (3) | (4) |
| 001 Rancangkencono | 37 | 0,63 | 0,017 |
| 002 Wajik | 40 | 0,68 | 0,017 |
| 003 Kramat | 40 | 0,68 | 0,017 |
| 004 Sidomukti | 33 | 0,56 | 0,017 |
| 005 Tlogoanyar | 38 | 0,65 | 0,017 |
| 006 Sidoharjo | 44 | 0,75 | 0,017 |
| 007 Sumberjo | 49 | 0,83 | 0,017 |
| 008 Sendangrejo | 35 | 0,60 | 0,017 |
| 009 Kebet | 28 | 0,48 | 0,017 |
| 010 Tanjung | 38 | 0,65 | 0,017 |
| 011 Pangkatrejo | 24 | 0,41 | 0,017 |
| 012 Karanglangit | 21 | 0,36 | 0,017 |
| 013 Plosowahyu | 23 | 0,39 | 0,017 |
| 014 Made | 47 | 0,80 | 0,017 |
| 015 Sukomulyo | 37 | 0,63 | 0,017 |
| 016 Sukorejo | 69 | 1,17 | 0,017 |
| 017 Tumenggungan | 58 | 0,99 | 0,017 |
| 018 Jetis | 41 | 0,70 | 0,017 |
| 019 Banjarmendalan | 21 | 0,36 | 0,017 |
| 020 Sidokumpul | 40 | 0,68 | 0,017 |
| Jumlah 2018 | 763 | 12,97 | 0,017 |
| 2017 | 703 | 9,14 | 0,013 |
| 2016 | 309 | 4,94 | 0,016 |

Sumber : UPT Dinas Pertanian Kecamatan Lamongan

Tabel 5.3.7 Luas Panen, Produksi dan Produktivitas Buah Mangga di Kecamatan Lamongan, 2018

| Desa/Kelurahan | Luas Panen (Pohon) | Produksi | Produktivitas |
|--------------------|--------------------|---------------|---------------|
| (1) | (2) | (3) | (4) |
| 001 Rancangkencono | 350 | 15,75 | 0,045 |
| 002 Wajik | 651 | 29,30 | 0,045 |
| 003 Kramat | 275 | 12,38 | 0,045 |
| 004 Sidomukti | 310 | 13,95 | 0,045 |
| 005 Tlogoanyar | 412 | 18,54 | 0,045 |
| 006 Sidoharjo | 501 | 22,55 | 0,045 |
| 007 Sumberjo | 341 | 15,35 | 0,045 |
| 008 Sendangrejo | 677 | 30,47 | 0,045 |
| 009 Kebet | 350 | 15,75 | 0,045 |
| 010 Tanjung | 654 | 29,43 | 0,045 |
| 011 Pangkatrejo | 347 | 15,62 | 0,045 |
| 012 Karanglangit | 251 | 11,30 | 0,045 |
| 013 Plosowahyu | 412 | 18,54 | 0,045 |
| 014 Made | 417 | 18,77 | 0,045 |
| 015 Sukomulyo | 623 | 28,04 | 0,045 |
| 016 Sukorejo | 413 | 18,59 | 0,045 |
| 017 Tumenggungan | 259 | 11,66 | 0,045 |
| 018 Jetis | 312 | 14,04 | 0,045 |
| 019 Banjarmendalan | 285 | 12,83 | 0,045 |
| 020 Sidokumpul | 295 | 13,28 | 0,045 |
| Jumlah 2018 | 8.135 | 366,08 | 0,045 |
| 2017 | 10.450 | 104,50 | 0,010 |
| 2016 | 5.364 | 321,84 | 0,060 |

Sumber : UPT Dinas Pertanian Kecamatan Lamongan

Tabel 5.3.8 Luas Panen, Produksi dan Produktivitas Buah Nangka di Kecamatan Lamongan, 2018

| Desa/Kelurahan | Luas Panen (Pohon) | Produksi | Produktivitas |
|--------------------|--------------------|--------------|---------------|
| (1) | (2) | (3) | (4) |
| 001 Rancangkencono | 12 | 0,84 | 0,070 |
| 002 Wajik | 18 | 1,26 | 0,070 |
| 003 Kramat | 16 | 1,12 | 0,070 |
| 004 Sidomukti | 13 | 0,91 | 0,070 |
| 005 Tlogoanyar | 17 | 1,19 | 0,070 |
| 006 Sidoharjo | 13 | 0,91 | 0,070 |
| 007 Sumberjo | 21 | 1,47 | 0,070 |
| 008 Sendangrejo | 15 | 1,05 | 0,070 |
| 009 Kebet | 17 | 1,19 | 0,070 |
| 010 Tanjung | 14 | 0,98 | 0,070 |
| 011 Pangkatrejo | 17 | 1,19 | 0,070 |
| 012 Karanglangit | 16 | 1,12 | 0,070 |
| 013 Plosowahyu | 13 | 0,91 | 0,070 |
| 014 Made | 13 | 0,91 | 0,070 |
| 015 Sukomulyo | 15 | 1,05 | 0,070 |
| 016 Sukorejo | 14 | 0,98 | 0,070 |
| 017 Tumenggungan | 12 | 0,84 | 0,070 |
| 018 Jetis | 11 | 0,77 | 0,070 |
| 019 Banjarmendalan | 13 | 0,91 | 0,070 |
| 020 Sidokumpul | 13 | 0,91 | 0,070 |
| Jumlah 2018 | 293 | 20,51 | 0,070 |
| 2017 | 240 | 16,80 | 0,070 |
| 2016 | 200 | 13,20 | 0,066 |

Sumber : UPT Dinas Pertanian Kecamatan Lamongan

Tabel 5.3.9 Luas Panen, Produksi dan Produktivitas Buah Pisang di Kecamatan Lamongan, 2018

| Desa/Kelurahan | Luas Panen (Rumpun) | Produksi | Produktivitas |
|---------------------|---------------------|--------------|---------------|
| (1) | (2) | (3) | (4) |
| 001 Rancang Kencono | 78 | 1,79 | 0,023 |
| 002 Wajik | 112 | 2,58 | 0,023 |
| 003 Kramat | 85 | 1,96 | 0,023 |
| 004 Sidomukti | 99 | 2,28 | 0,023 |
| 005 Tlogoanyar | 75 | 1,73 | 0,023 |
| 006 Sidoharjo | 97 | 2,23 | 0,023 |
| 007 Sumberjo | 87 | 2,00 | 0,023 |
| 008 Sendangrejo | 87 | 2,00 | 0,023 |
| 009 Kebet | 110 | 2,53 | 0,023 |
| 010 Tanjung | 105 | 2,42 | 0,023 |
| 011 Pangkatrejo | 116 | 2,67 | 0,023 |
| 012 Karanglangit | 99 | 2,28 | 0,023 |
| 013 Plosowahyu | 95 | 2,19 | 0,023 |
| 014 Made | 90 | 2,07 | 0,023 |
| 015 Sukomulyo | 95 | 2,19 | 0,023 |
| 016 Sukorejo | 89 | 2,05 | 0,023 |
| 017 Tumenggungan | 78 | 1,79 | 0,023 |
| 018 Jetis | 80 | 1,84 | 0,023 |
| 019 Banjarmendalan | 75 | 1,73 | 0,023 |
| 020 Sidokumpul | 75 | 1,73 | 0,023 |
| Jumlah 2018 | 1.827 | 42,02 | 0,023 |
| 2017 | 3.227 | 67,77 | 0,021 |
| 2016 | 1.577 | 36,27 | 0,023 |

Sumber : UPT Dinas Pertanian Kecamatan Lamongan

Tabel 5.3.10 Luas Panen, Produksi dan Produktivitas Buah Sirsak di Kecamatan Lamongan, 2018

| Desa/Kelurahan | Luas Panen (Pohon) | Produksi | Produktivitas |
|--------------------|--------------------|-------------|---------------|
| (1) | (2) | (3) | (4) |
| 001 Rancangkencono | 43 | 0,47 | 0,011 |
| 002 Wajik | 59 | 0,65 | 0,011 |
| 003 Kramat | 45 | 0,50 | 0,011 |
| 004 Sidomukti | 25 | 0,28 | 0,011 |
| 005 Tlogoanyar | 21 | 0,23 | 0,011 |
| 006 Sidoharjo | 36 | 0,40 | 0,011 |
| 007 Sumberjo | 62 | 0,68 | 0,011 |
| 008 Sendangrejo | 69 | 0,76 | 0,011 |
| 009 Kebet | 29 | 0,32 | 0,011 |
| 010 Tanjung | 32 | 0,35 | 0,011 |
| 011 Pangkatrejo | 51 | 0,56 | 0,011 |
| 012 Karanglangit | 36 | 0,40 | 0,011 |
| 013 Plosowahyu | - | - | - |
| 014 Made | 29 | 0,32 | 0,011 |
| 015 Sukomulyo | 32 | 0,35 | 0,011 |
| 016 Sukorejo | - | - | - |
| 017 Tumenggungan | - | - | - |
| 018 Jetis | - | - | - |
| 019 Banjarmendalan | - | - | - |
| 020 Sidokumpul | - | - | - |
| Jumlah 2018 | 569 | 6,26 | 0,011 |
| 2017 | 402 | 5,63 | 0,014 |
| 2016 | 235 | 3,76 | 0,016 |

Sumber : UPT Dinas Pertanian Kecamatan Lamongan

Tabel 5.3.11 Luas Panen, Produksi dan Produktivitas Buah Sukun di Kecamatan Lamongan, 2018

| Desa/Kelurahan | Luas Panen (Pohon) | Produksi | Produktivitas |
|--------------------|--------------------|--------------|---------------|
| (1) | (2) | (3) | (4) |
| 001 Rancangkencono | 27 | 0,54 | 0,020 |
| 002 Wajik | 45 | 0,90 | 0,020 |
| 003 Kramat | 35 | 0,70 | 0,020 |
| 004 Sidomukti | 28 | 1 | 0,020 |
| 005 Tlogoanyar | 24 | 0,48 | 0,020 |
| 006 Sidoharjo | 37 | 0,74 | 0,020 |
| 007 Sumberjo | 39 | 0,78 | 0,020 |
| 008 Sendangrejo | 57 | 1,14 | 0,020 |
| 009 Kebet | 22 | 0,44 | 0,020 |
| 010 Tanjung | 35 | 0,70 | 0,020 |
| 011 Pangkatrejo | 30 | 0,60 | 0,020 |
| 012 Karanglangit | 39 | 0,78 | 0,020 |
| 013 Plosowahyu | 27 | 0,54 | 0,020 |
| 014 Made | 42 | 0,84 | 0,020 |
| 015 Sukomulyo | 44 | 0,88 | 0,020 |
| 016 Sukorejo | 35 | 0,70 | 0,020 |
| 017 Tumenggungan | 25 | 0,50 | 0,020 |
| 018 Jetis | 19 | 0,38 | 0,020 |
| 019 Banjarmendalan | 15 | 0,30 | 0,020 |
| 020 Sidokumpul | 40 | 0,80 | 0,020 |
| Jumlah 2018 | 665 | 13,30 | 0,020 |
| 2017 | 610 | 18,30 | 0,030 |
| 2016 | 312 | 10,47 | 0,034 |

Sumber : UPT Dinas Pertanian Kecamatan Lamongan

**Tabel. 5.4.1. Populasi Ternak Besar dan Kecil (ekor)
Kecamatan Lamongan, 2018**

| Desa/Kelurahan | Sapi Potong | Sapi Perah | Kambing | Domba | Kuda |
|--------------------|-------------|------------|--------------|--------------|----------|
| (1) | (2) | (3) | (5) | (6) | (7) |
| 001 Rancangkencono | 57 | - | 189 | 162 | - |
| 002 Wajik | 71 | 10 | 168 | 155 | - |
| 003 Kramat | 101 | - | 190 | 168 | - |
| 004 Sidomukti | 8 | - | 210 | 178 | - |
| 005 Tlogoanyar | - | - | 5 | - | - |
| 006 Sidoharjo | 31 | - | 94 | 87 | - |
| 007 Sumberjo | 93 | - | 99 | 101 | - |
| 008 Sendangrejo | 37 | - | 183 | 151 | - |
| 009 Kebet | 33 | - | 151 | 142 | 1 |
| 010 Tanjung | 21 | - | 146 | 143 | - |
| 011 Pangkatrejo | 50 | - | 157 | 142 | - |
| 012 Karanglangit | 15 | - | 162 | 81 | - |
| 013 Plosowahyu | - | - | 181 | 97 | - |
| 014 Made | - | - | 98 | 139 | - |
| 015 Sukomulyo | 17 | - | 8 | 154 | - |
| 016 Sukorejo | - | - | 22 | 69 | - |
| 017 Tumenggungan | 12 | - | - | 189 | - |
| 018 Jetis | - | - | - | - | - |
| 019 Banjarmendalan | 2 | - | 35 | 29 | - |
| 020 Sidokumpul | - | - | 45 | 91 | - |
| Jumlah 2018 | 548 | 10 | 2 143 | 2 278 | 1 |
| 2017 | 779 | 12 | 2 217 | 2 261 | 1 |
| 2016 | 534 | 7 | 2 041 | 2 161 | 1 |

Sumber : Dinas Peternakan dan Kesehatan Hewan Kab. Lamongan

**Tabel. 5.4.2. Populasi Unggas (ekor)
Kecamatan Lamongan, 2018**

| | Desa/Kelurahan | Ayam Buras | Ayam Pedaging | Ayam Petelur | Itik | Itik Manila |
|-----|--------------------|---------------|------------------|-----------------|--------------|----------------|
| | (1) | (2) | (3) | (4) | (5) | (6) |
| 001 | Rancangkencono | 7 607 | - | - | 142 | - |
| 002 | Wajik | 5 536 | - | - | 137 | - |
| 003 | Kramat | 5 321 | - | - | 120 | - |
| 004 | Sidomukti | 3 787 | - | - | 148 | - |
| 005 | Tlogoanyar | 2 046 | - | - | 113 | 125 |
| 006 | Sidoharjo | 2 705 | - | - | - | 119 |
| 007 | Sumberjo | 3 927 | - | - | 130 | - |
| 008 | Sendangrejo | 5 104 | - | - | 129 | - |
| 009 | Kebet | 5 555 | 29 911 | 636 | 179 | 237 |
| 010 | Tanjung | 2 601 | - | - | 143 | - |
| 011 | Pangkatrejo | 4 907 | 14 961 | 1 400 | 162 | 232 |
| 012 | Karanglangit | 4 238 | - | - | 154 | - |
| 013 | Plosowahyu | 3 584 | - | - | 117 | 107 |
| 014 | Made | 5 216 | - | - | 129 | - |
| 015 | Sukomulyo | 3 797 | - | - | - | 116 |
| 016 | Sukorejo | 1 879 | - | - | - | 120 |
| 017 | Tumenggungan | 1 323 | - | - | 133 | 139 |
| 018 | Jetis | 1 010 | - | - | - | 147 |
| 019 | Banjarmendalan | 2 059 | 18 703 | 636 | 118 | 108 |
| 020 | Sidokumpul | 1 850 | - | - | 119 | - |
| | Jumlah 2018 | 74 052 | 63 575 | 2 672 | 2 173 | 1 450 |
| | 2017 | 70 031 | 35 138 | 2 730 | 2 173 | 1 450 |
| | 2016 | 68 126 | 169 965 | 2 732 | 1 881 | 1 408 |

Sumber : Dinas Peternakan dan Kesehatan Hewan Kab. Lamongan

Tabel 5.5.1 Jumlah Kelompok Tani Kecamatan Lamongan, 2018

| Desa/Kelurahan | Jumlah Kelompok Tani | Kelas | | | |
|--------------------|----------------------|----------|-----------|----------|----------|
| | | Pemula | Lanjut | Madya | Utama |
| (1) | (2) | (3) | (4) | (5) | (6) |
| 001 Rancangkencono | 4 | - | 3 | 1 | - |
| 002 Wajik | 3 | - | 1 | 2 | - |
| 003 Kramat | 3 | - | 2 | 1 | - |
| 004 Sidomukti | 3 | - | 3 | - | - |
| 005 Tlogoanyar | 2 | - | 2 | - | - |
| 006 Sidoharjo | 3 | - | 3 | - | - |
| 007 Sumberjo | 4 | - | 3 | 1 | - |
| 008 Sendangrejo | 2 | - | 2 | - | - |
| 009 Kebet | 2 | - | 2 | - | - |
| 010 Tanjung | 2 | - | 2 | - | - |
| 011 Pangkatrejo | 4 | - | 3 | 1 | - |
| 012 Karanglangit | 2 | - | 2 | - | - |
| 013 Plosowahyu | 3 | - | 3 | - | - |
| 014 Made | 2 | - | 2 | - | - |
| 015 Sukomulyo | 4 | - | 3 | 1 | - |
| 016 Sukorejo | 2 | - | 2 | - | - |
| 017 Tumenggungan | 2 | - | 2 | - | - |
| 018 Jetis | 2 | - | 2 | - | - |
| 019 Banjarmendalan | 1 | - | 1 | - | - |
| 020 Sidokumpul | 2 | - | - | 2 | - |
| Jumlah 2018 | 52 | 0 | 43 | 9 | 0 |
| 2017 | 52 | 0 | 44 | 8 | 0 |
| 2016 | 52 | 0 | 44 | 8 | 0 |

Sumber : UPT Dinas Pertanian Kecamatan Lamongan

Tabel 5.5.2 Jumlah Alat-alat Pertanian di Kecamatan Lamongan, 2018

| Desa/Kelurahan | Hand Sprayer | Pompa Air | Hand Traktor | Combine Harvester |
|--------------------|--------------|--------------|--------------|-------------------|
| (1) | (2) | (3) | (4) | (5) |
| 001 Rancangkencono | 110 | 52 | 18 | 1 |
| 002 Wajik | 81 | 85 | 13 | - |
| 003 Kramat | 82 | 27 | 8 | 1 |
| 004 Sidomukti | 35 | 42 | 3 | - |
| 005 Tlogoanyar | 13 | 24 | 2 | - |
| 006 Sidoharjo | 55 | 86 | 4 | - |
| 007 Sumberjo | 62 | 81 | 10 | - |
| 008 Sendangrejo | 34 | 33 | 8 | 1 |
| 009 Kebet | 32 | 84 | 12 | - |
| 010 Tanjung | 41 | 88 | 10 | - |
| 011 Pangkatrejo | 18 | 105 | 6 | - |
| 012 Karanglangit | 45 | 57 | 4 | - |
| 013 Plosowahyu | 52 | 80 | 4 | - |
| 014 Made | 19 | 45 | 4 | - |
| 015 Sukomulyo | 60 | 82 | 9 | 1 |
| 016 Sukorejo | 54 | 40 | 2 | - |
| 017 Tumenggungan | 36 | 48 | 2 | - |
| 018 Jetis | 12 | 36 | 2 | - |
| 019 Banjarmendalan | 13 | 43 | 2 | - |
| 020 Sidokumpul | 38 | 67 | 4 | 1 |
| Jumlah 2018 | 892 | 1.205 | 127 | 5 |
| 2017 | 892 | 1.205 | 120 | 5 |
| 2016 | 892 | 1.205 | 120 | 5 |

Sumber : UPT Dinas Pertanian Kecamatan Lamongan

Sambungan Tabel 5.5.2

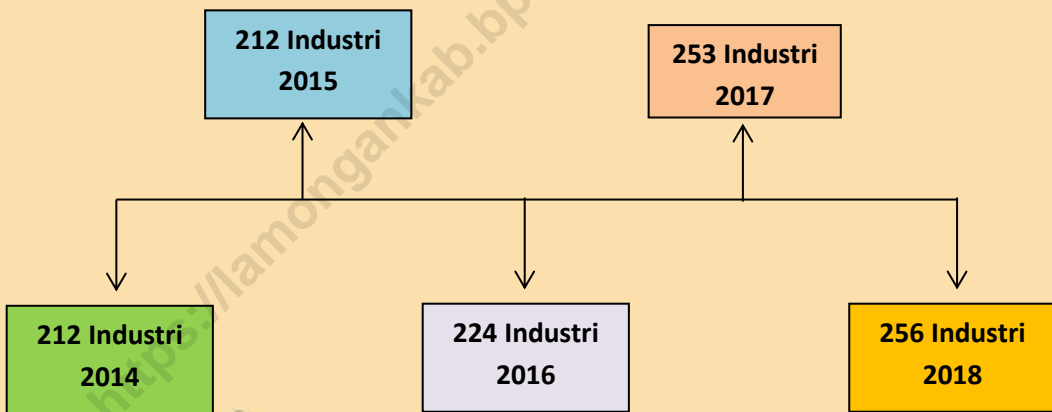
| Desa/Kelurahan | Rice Transplanter | Kios Saprotan | RMU/ Huller | Jumlah |
|--------------------|----------------------|------------------|----------------|--------------|
| (1) | (6) | (7) | (8) | (9) |
| 001 Rancangkencono | 1 | 1 | 6 | 189 |
| 002 Wajik | 1 | - | 2 | 182 |
| 003 Kramat | - | - | 2 | 120 |
| 004 Sidomukti | - | 1 | 2 | 83 |
| 005 Tlogoanyar | - | 1 | - | 40 |
| 006 Sidoharjo | - | 4 | 2 | 151 |
| 007 Sumberjo | 2 | - | 4 | 159 |
| 008 Sendangrejo | - | 1 | 3 | 80 |
| 009 Kebet | - | 1 | 2 | 131 |
| 010 Tanjung | - | - | 2 | 141 |
| 011 Pangkatrejo | - | - | 3 | 132 |
| 012 Karanglangit | - | 1 | 2 | 109 |
| 013 Plosowahyu | - | - | 2 | 138 |
| 014 Made | - | 1 | - | 69 |
| 015 Sukomulyo | - | 1 | 1 | 154 |
| 016 Sukorejo | - | 2 | 1 | 99 |
| 017 Tumenggungan | - | 1 | - | 87 |
| 018 Jetis | - | - | - | 50 |
| 019 Banjarmendalan | - | - | - | 58 |
| 020 Sidokumpul | - | 1 | 1 | 112 |
| Jumlah 2018 | 4 | 16 | 35 | 2.284 |
| 2017 | 4 | 16 | 35 | 2.277 |
| 2016 | 6 | 16 | 35 | 2.279 |

Sumber : UPT Dinas Pertanian Kecamatan Lamongan

BAB 6 INDUSTRI

PERKEMBANGAN JUMLAH INDUSTRI

TAHUN 2014 - 2018



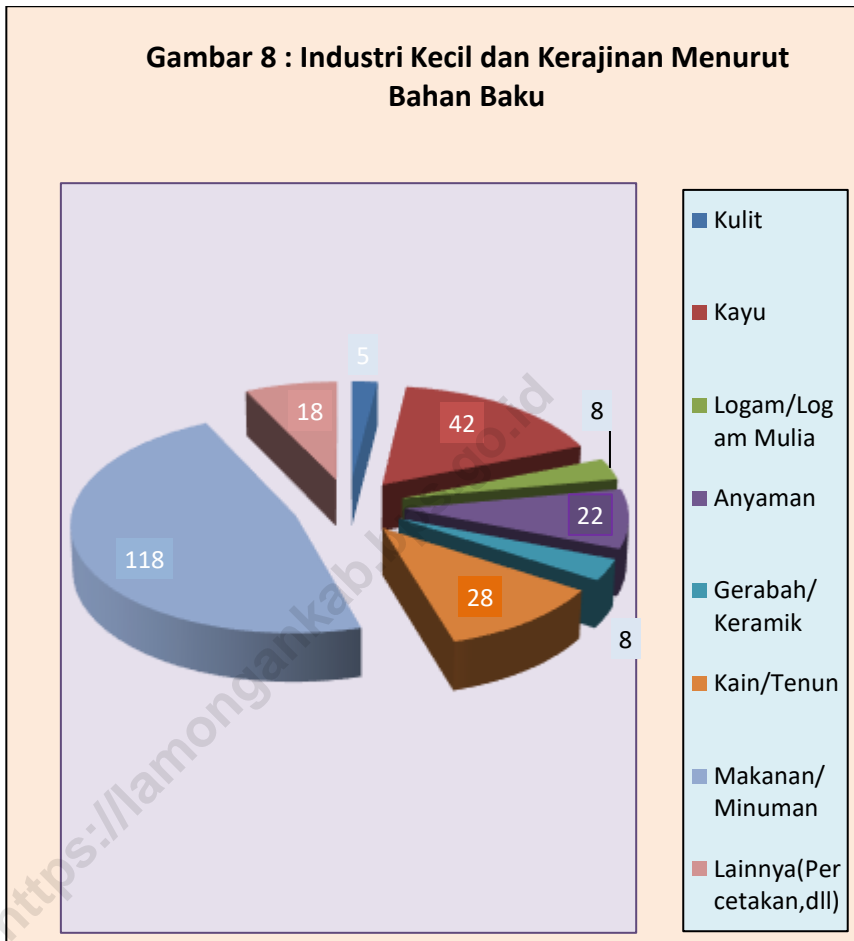
ULASAN SINGKAT

Perkembangan sektor industri di Kecamatan Lamongan pada tahun 2018 mengalami sedikit perubahan, khususnya pada kategori industri sedang dan besar. Perusahaan industri terbanyak yaitu pada usaha mikro/kecil yang merupakan industri rumah tangga dengan tenaga kerja 1-19 orang sebanyak 256 usaha atau naik sebesar 13 usaha dibandingkan tahun 2017.

Bila industri mikro/kecil dipilah lagi berdasarkan bahan baku utamanya, maka jenis usaha industri mikro/kecil tersebut didominasi oleh usaha makanan/minuman, kemudian industri kayu dan industri lainnya (percetakan, huller dsb). Sedangkan industri besar/sedang didominasi usaha yang memproduksi tikar lipat dengan bahan utama dari benang dan tali rafia.

Hasil produksi dari perusahaan industri besar di Kecamatan Lamongan, sudah mampu menembus pasar ekspor ke luar Provinsi Jawa Timur. Perusahaan tersebut adalah industri tikar lipat yang lokasi usahanya 8 unit berada di Kelurahan Sidoharjo dan 1 unit perusahaan industri shuttle cock badminton yang lokasi usahanya berada di Desa Sidomukti. Demikian juga untuk 2 perusahaan jasa pembuatan rokok sigaret dan karung goni, yang lokasi usahanya berada di Desa Karanglangit, serta 1 perusahaan besar baru yang terdapat di Desa Plosowahyu yang memproduksi kran, pipa paralon, dan alat kelengkapan saluran air pipa lainnya.

Gambar 8 : Industri Kecil dan Kerajinan Menurut Bahan Baku



INDUSTRI

Tabel 6.1.1 Jumlah Industri Menurut Kategori Industri di Kecamatan Lamongan, 2018

| Desa/Kelurahan | Industri Kecil/ Kerajinan RT | Industri Sedang | Industri Besar | Jumlah |
|--------------------|---------------------------------|--------------------|-------------------|------------|
| (1) | (2) | (3) | (4) | (5) |
| 001 Rancangkencono | 8 | - | - | 8 |
| 002 Wajik | 3 | - | - | 3 |
| 003 Kramat | 10 | - | - | 10 |
| 004 Sidomukti | 7 | - | 1 | 8 |
| 005 Tlogoanyar | 10 | - | - | 10 |
| 006 Sidoharjo | 39 | 3 | 8 | 50 |
| 007 Sumberjo | 9 | - | - | 9 |
| 008 Sendangrejo | 6 | - | - | 6 |
| 009 Kebet | 7 | - | - | 7 |
| 010 Tanjung | 12 | - | - | 12 |
| 011 Pangkatrejo | 21 | - | - | 21 |
| 012 Karanglangit | 5 | - | 2 | 7 |
| 013 Plosowahyu | 8 | - | 1 | 9 |
| 014 Made | 20 | - | - | 20 |
| 015 Sukomulyo | 12 | - | - | 12 |
| 016 Sukorejo | 8 | 1 | 1 | 10 |
| 017 Tumenggungan | 16 | - | - | 16 |
| 018 Jetis | 10 | - | - | 10 |
| 019 Banjarmendalan | 4 | - | - | 4 |
| 020 Sidokumpul | 24 | - | - | 24 |
| Jumlah 2018 | 239 | 4 | 13 | 256 |
| 2017 | 236 | 4 | 13 | 253 |
| 2016 | 210 | 3 | 11 | 224 |

Sumber : Data Potensi Desa

Tabel. 6.1.2 Jumlah Industri Kecil Dan Kerajinan Rumah tangga Kecamatan Lamongan , 2018

| Desa/Kelurahan | Kulit | Kayu | Logam/ Logam Mulia | Anyaman |
|--------------------|-----------|-----------|-----------------------|-----------|
| (1) | (2) | (3) | (4) | (5) |
| 001 Rancangkencono | - | 2 | - | - |
| 002 Wajik | - | - | - | 1 |
| 003 Kramat | - | 6 | - | 1 |
| 004 Sidomukti | - | 1 | - | - |
| 005 Tlogoanyar | - | 1 | 1 | 1 |
| 006 Sidoharjo | - | 4 | - | 8 |
| 007 Sumberjo | - | - | - | 3 |
| 008 Sendangrejo | - | 1 | - | - |
| 009 Kebet | - | - | - | - |
| 010 Tanjung | - | 2 | 2 | - |
| 011 Pangkatrejo | 2 | 5 | - | 7 |
| 012 Karanglangit | 1 | 3 | - | - |
| 013 Plosowahyu | - | - | 1 | - |
| 014 Made | - | 5 | 3 | - |
| 015 Sukomulyo | 1 | 3 | 1 | - |
| 016 Sukorejo | 1 | - | - | 1 |
| 017 Tumenggungan | - | 5 | - | - |
| 018 Jetis | - | 1 | - | - |
| 019 Banjarmendalan | - | 1 | - | - |
| 020 Sidokumpul | - | 2 | - | - |
| Jumlah 2018 | 5 | 42 | 8 | 22 |
| 2017 | 5 | 42 | 8 | 22 |
| 2016 | 11 | 36 | 4 | 18 |

Sumber : Data Potensi Desa

Lanjutan Tabel. 6.1.2.

| | Desa/Kelurahan | Gerabah/ Keramik | Kain/ Tenun | Makanan/ Minuman | Lainnya (Percetakan ,dll) | Jumlah |
|-----|--------------------|---------------------|----------------|---------------------|---------------------------------|------------|
| | (1) | (6) | (7) | (8) | (9) | (10) |
| 001 | Rancangkencono | - | 1 | 3 | 2 | 8 |
| 002 | Wajik | - | - | 2 | - | 3 |
| 003 | Kramat | - | - | 3 | - | 10 |
| 004 | Sidomukti | - | 1 | 4 | 1 | 7 |
| 005 | Tlogoanyar | 1 | - | 6 | - | 10 |
| 006 | Sidoarjo | - | 11 | 13 | 3 | 39 |
| 007 | Sumberjo | - | - | 5 | 1 | 9 |
| 008 | Sendangrejo | - | - | 5 | - | 6 |
| 009 | Kebet | - | 1 | 5 | 1 | 7 |
| 010 | Tanjung | 2 | - | 6 | - | 12 |
| 011 | Pangkatrejo | - | 2 | 5 | - | 21 |
| 012 | Karanglangit | - | - | 3 | - | 7 |
| 013 | Plosowahyu | 1 | 1 | 5 | - | 8 |
| 014 | Made | 3 | 3 | 8 | 2 | 24 |
| 015 | Sukomulyo | 1 | 1 | 6 | 1 | 14 |
| 016 | Sukorejo | - | - | 5 | 1 | 8 |
| 017 | Tumenggungan | - | - | 8 | 3 | 16 |
| 018 | Jetis | - | 6 | 2 | 2 | 11 |
| 019 | Banjarmendalan | - | 1 | 2 | 1 | 5 |
| 020 | Sidokumpul | - | - | 22 | - | 24 |
| | Jumlah 2018 | 8 | 28 | 118 | 18 | 249 |
| | 2017 | 8 | 28 | 106 | 17 | 236 |
| | 2016 | 2 | 11 | 87 | 41 | 210 |

Sumber : Data Potensi Desa

Bab 7 PERDAGANGAN

Jumlah Pasar Tradisional sebanyak 8 pasar (pasar Umum/desa dan pasar hewan), sedangkan pasar modern sebanyak 50 (minimarket, midimarket, plaza)

Ada 18 unit usaha jasa akomodasi (Hotel/penginapan dan Rumahmakan)

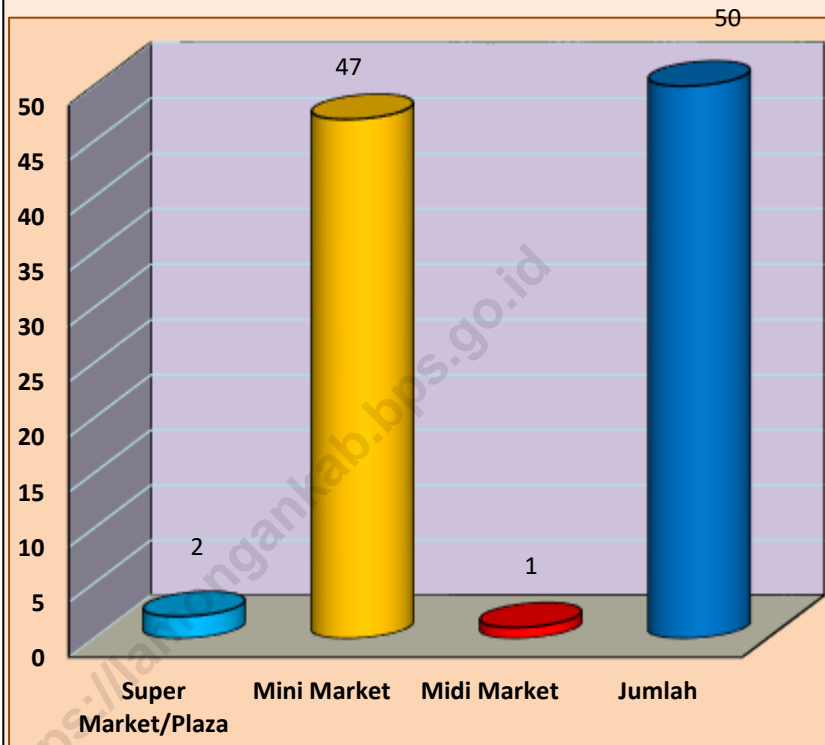


ULASAN SINGKAT

Pada tahun 2018 sarana perekonomian di Kecamatan Lamongan seperti pasar cukup banyak tersedia bagi warga masyarakat, baik pasar tradisional maupun pasar modern. Pasar tradisional sebanyak 8 unit, terdiri 4 pasar umum dan masing- masing 1 pasar desa, pasar ikan, pasar unggas dan pasar burung. Sedangkan pasar modern berupa minimarket 47 unit, meningkat 1 unit dari tahun sebelumnya, menyebar di 12 desa/kelurahan, Midimarket 1 unit terdapat di Kelurahan Sukomulyo serta 1 unit plaza di Kelurahan Sidokumpul.

Sedangkan jasa akomodasi cukup tersedia. Pada tahun 2018 masih sama dengan tahun 2017 yaitu 11 buah. Sedangkan untuk hotel dan penginapan juga belum mengalami perubahan jumlah yaitu masing-masing 6 buah hotel dan 1 buah penginapan. Hotel terbanyak di Kelurahan Sidoharjo yaitu 2 unit. Sedangkan jumlah rumah makan terbanyak berada di Kelurahan Tumenggungan yaitu 4 unit.

Gambar 9 : Pasar Modern



■ Super Market/Plaza ■ Mini Market ■ Midi Market ■ Jumlah

Tabel. 7.1 Jumlah Pasar Tradisional Menurut Jenisnya Di Kecamatan Lamongan, 2018

| | Desa/Kelurahan | Pasar Umum | Pasar Desa | Pasar Ikan | Pasar Hewan |
|-----|--------------------|------------|------------|------------|-------------|
| | (1) | (2) | (3) | (4) | (5) |
| 001 | Rancangkencono | - | - | - | - |
| 002 | Wajik | - | - | - | - |
| 003 | Kramat | - | - | - | - |
| 004 | Sidomukti | - | - | - | - |
| 005 | Tlogoanyar | - | - | - | - |
| 006 | Sidoarjo | 1 | - | - | - |
| 007 | Sumberjo | - | - | - | - |
| 008 | Sendangrejo | - | - | - | - |
| 009 | Kebet | - | - | - | - |
| 010 | Tanjung | - | - | - | - |
| 011 | Pangkatrejo | - | - | - | - |
| 012 | Karanglangit | - | - | - | - |
| 013 | Plosowahyu | - | - | - | - |
| 014 | Made | - | 1 | - | - |
| 015 | Sukomulyo | 1 | - | - | 1 |
| 016 | Sukorejo | - | - | - | 1 |
| 017 | Tumenggungan | 1 | - | 1 | - |
| 018 | Jetis | - | - | - | - |
| 019 | Banjarmendalan | - | - | - | - |
| 020 | Sidokumpul | 1 | - | - | - |
| | Jumlah 2018 | 4 | 1 | 1 | 2 |
| | 2017 | 4 | 1 | 1 | 2 |
| | 2016 | 3 | 1 | 1 | 2 |

Sumber : Data Potensi Desa

**Tabel. 7.2. Jumlah Pasar Modern
Kecamatan Lamongan, 2017**

| | Desa/Kelurahan | Super Market/ Plaza | Mini Market | Midi Market | Jumlah |
|-----|--------------------|---------------------------|----------------|----------------|-----------|
| | (1) | (2) | (3) | (4) | (5) |
| 001 | Rancangkencono | - | - | - | - |
| 002 | Wajik | - | - | - | - |
| 003 | Kramat | - | - | - | - |
| 004 | Sidomukti | - | 1 | - | 1 |
| 005 | Tlogoanyar | - | 2 | - | 2 |
| 006 | Sidoharjo | 1 | 7 | - | 8 |
| 007 | Sumberjo | - | - | - | - |
| 008 | Sendangrejo | - | - | - | - |
| 009 | Kebet | - | - | - | - |
| 010 | Tanjung | - | - | - | - |
| 011 | Pangkatrejo | - | - | - | - |
| 012 | Karanglangit | - | 2 | - | 2 |
| 013 | Plosowahyu | - | 2 | - | 2 |
| 014 | Made | - | 4 | - | 4 |
| 015 | Sukomulyo | - | 3 | 1 | 4 |
| 016 | Sukorejo | - | 5 | - | 5 |
| 017 | Tumenggungan | - | 7 | - | 7 |
| 018 | Jetis | - | 5 | - | 5 |
| 019 | Banjarmendalan | - | 3 | - | 3 |
| 020 | Sidokumpul | 1 | 6 | - | 7 |
| | Jumlah 2018 | 2 | 47 | 1 | 50 |
| | 2017 | 2 | 46 | 1 | 49 |
| | 2016 | 2 | 41 | 1 | 44 |

Sumber : Data Potensi Desa

Tabel 7.3. Jumlah Hotel dan Penginapan di Kecamatan Lamongan, 2018

| | Desa/Kelurahan | Hotel | Penginapan | | Jumlah |
|--------------------|----------------|----------|--------------------------------|----------------------|-----------|
| | | | (Hostel, Motel, Losmen, Wisma) | Restoran/Rumah Makan | |
| | (1) | (2) | (3) | (4) | (5) |
| 001 | Rancangkencono | - | - | - | - |
| 002 | Wajik | - | - | - | - |
| 003 | Kramat | - | - | - | - |
| 004 | Sidomukti | 1 | - | 1 | 2 |
| 005 | Tlogoanyar | - | - | - | - |
| 006 | Sidoarjo | 2 | - | 2 | 4 |
| 007 | Sumberjo | - | - | - | - |
| 008 | Sendangrejo | - | - | - | - |
| 009 | Kebet | - | - | - | - |
| 010 | Tanjung | - | - | - | - |
| 011 | Pangkatrejo | - | - | - | - |
| 012 | Karanglangit | - | - | - | - |
| 013 | Plosowahyu | - | - | - | - |
| 014 | Made | - | - | - | - |
| 015 | Sukomulyo | - | - | - | - |
| 016 | Sukorejo | 1 | - | - | 1 |
| 017 | Tumenggungan | - | - | 4 | 4 |
| 018 | Jetis | - | - | 1 | 1 |
| 019 | Banjarmendalan | - | - | - | - |
| 020 | Sidokumpul | 2 | 1 | 3 | 6 |
| Jumlah 2018 | | 6 | 1 | 11 | 18 |
| 2017 | | 6 | 1 | 11 | 18 |
| 2016 | | 6 | 1 | 9 | 16 |

Sumber : Data Potensi Desa

Tabel 7. 4. Jumlah Usaha Persewaan, Agen Perjalanan dan Fotocopy di Kecamatan Lamongan, 2018

| Desa/Kelurahan | Persewaan Alat Pesta | Agen Perjalanan | Foto Copy | Jumlah |
|--------------------|-------------------------|--------------------|--------------|-----------|
| (1) | (2) | (3) | (4) | (5) |
| 001 Rancangkencono | - | - | - | - |
| 002 Wajik | - | - | - | - |
| 003 Kramat | - | - | - | - |
| 004 Sidomukti | 2 | - | - | 2 |
| 005 Tlogoanyar | - | - | - | - |
| 006 Sidoharjo | - | - | 1 | 1 |
| 007 Sumberjo | - | - | - | - |
| 008 Sendangrejo | - | - | - | - |
| 009 Kebet | - | - | 1 | 1 |
| 010 Tanjung | - | - | - | - |
| 011 Pangkatrejo | 1 | - | - | 1 |
| 012 Karanglangit | - | - | 1 | 1 |
| 013 Plosowahyu | 2 | - | - | 2 |
| 014 Made | 3 | - | 2 | 5 |
| 015 Sukomulyo | 3 | 2 | 3 | 8 |
| 016 Sukorejo | - | - | 2 | 2 |
| 017 Tumenggungan | 1 | - | 1 | 2 |
| 018 Jetis | - | - | 3 | 3 |
| 019 Banjarmendalan | - | - | 1 | 1 |
| 020 Sidokumpul | 1 | 1 | 1 | 3 |
| Jumlah 2018 | 13 | 3 | 16 | 32 |
| 2017 | 13 | 3 | 16 | 32 |
| 2016 | 12 | 3 | 12 | 27 |

Sumber : Kantor Desa/Kelurahan dan Kantor Camat Lamongan

BAB 8 TRANSPORTASI dan KOMUNIKASI

Semua desa/kelurahan terjangkau sinyal HP yang kuat, ada kantor pos di 3 kelurahan, dan tersedia wartel/warnet di 14 desa/kelurahan, semua des/kelurahan terhubung jaringan internet



Kecamatan Lamongan mempunyai 10 ruas Jalan Poros sepanjang 27,5 kilometer.



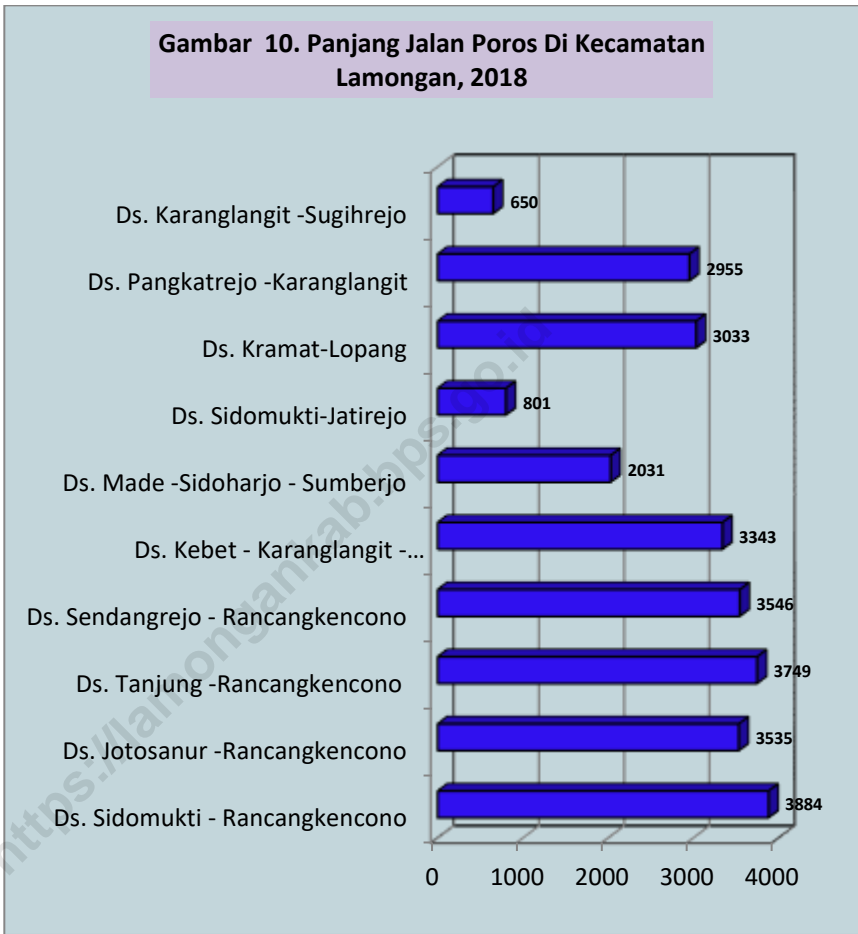
ULASAN SINGKAT

Data jarak antara desa/kelurahan dengan fasilitas umum seperti Kantor Kecamatan, Kepolisian Sektor, Koramil, Puskesmas/Pustu dan Ibu Kota Kabupaten dihitung mulai dari Balai Desa/Kelurahan ke lokasi fasilitas umum tersebut. Terlihat bahwa Desa Rancangkencono adalah desa terjauh dengan Kantor Kecamatan yaitu sejauh kurang lebih 6,5 kilometer, sedangkan Kelurahan Sukomulyo, Sidoharjo dan Tlogoanyar adalah yang terdekat dengan Kantor Kecamatan hanya kurang lebih 1 kilometer saja. Jarak terjauh dengan Polsek Kota adalah Desa Kramat kurang lebih 8 kilometer, sedangkan yang terdekat Desa Made hanya 0,5 kilometer. Sedangkan pada fasum Puskesmas/Puskesmas Pembantu desa yang terjauh yaitu Desa Karanglangit, yang terdekat Desa Rancangkencono.

Sarana komunikasi di Kecamatan Lamongan sudah cukup memadai. Hal ini karena jumlah sarana komunikasi yang tersedia yaitu 3 kantor pos, terdapat warnet/wartel di 14 desa/kelurahan dan semua desa/kelurahan sudah terjangkau dengan sinyal HP yang cukup kuat. Untuk lebih meningkatkan pelayanan pada masyarakat di setiap kantor desa/kelurahan telah terpasang wifi.

Kecamatan Lamongan mempunyai 10 ruas jalan poros yang menghubungkan desa tersebut dengan desa di sekitarnya. Tampak ada 3 ruas jalan poros terpanjang, beturut-turut yaitu jalan poros Desa Sidomukti-Rancangkencono dengan panjang 3.884 meter atau 3,9 Km, kemudian jalan poros Desa Sendangrejo-Rancangkencono 3.546 meter (3,5 Km), selanjutnya jalan poros Desa Rancangkencono-Jotosanur (Kecamatan Tikung) dengan panjang 3.535 meter (3,5 Km).

Gambar 10. Panjang Jalan Poros Di Kecamatan Lamongan, 2018



Tabel. 8.1.1. Jarak Kantor Desa/Kelurahan Ke Fasilitas Umum (Km) Kecamatan Lamongan, 2018

| Desa/Kelurahan | Kantor Camat | Koramil | Polsek | Puskesmas / Pustu | Ibukota Kabupaten |
|--------------------|--------------|---------|--------|-------------------|-------------------|
| (1) | (2) | (3) | (4) | (5) | (6) |
| 001 Rancangkencono | 6,5 | 6,0 | 4,0 | 0,1 | 6,5 |
| 002 Wajik | 4,0 | 4,5 | 6,0 | 1,0 | 4,0 |
| 003 Kramat | 6,0 | 6,5 | 8,0 | 3,0 | 6,0 |
| 004 Sidomukti | 3,0 | 3,5 | 4,5 | 1,0 | 3,0 |
| 005 Tlogoanyar | 1,0 | 1,5 | 4,0 | 1,0 | 1,0 |
| 006 Sidoharjo | 1,0 | 2,5 | 3,0 | 2,5 | 1,0 |
| 007 Sumberjo | 4,0 | 3,5 | 0,7 | 1,0 | 4,5 |
| 008 Sendangrejo | 5,0 | 4,5 | 1,6 | 1,0 | 5,3 |
| 009 Kebet | 6,0 | 5,5 | 1,5 | 2,0 | 6,0 |
| 010 Tanjung | 4,0 | 3,5 | 1,3 | 1,5 | 4,0 |
| 011 Pangkatrejo | 4,5 | 4,0 | 1,5 | 2,5 | 4,5 |
| 012 Karanglangit | 5,0 | 4,5 | 5,0 | 3,5 | 5,0 |
| 013 Plosowahyu | 3,5 | 3,0 | 4,0 | 2,5 | 3,5 |
| 014 Made | 3,0 | 2,5 | 0,5 | 1,0 | 3,0 |
| 015 Sukomulyo | 1,0 | 0,1 | 1,5 | 1,5 | 1,0 |
| 016 Sukorejo | 1,5 | 1,3 | 2,5 | 2,0 | 1,5 |
| 017 Tumenggungan | 1,5 | 1,7 | 3,0 | 1,5 | 1,0 |
| 018 Jetis | 1,5 | 3,0 | 5,0 | 0,5 | 1,2 |
| 019 Banjarmendalan | 2,4 | 4,3 | 5,3 | 1,0 | 2,2 |
| 020 Sidokumpul | 2,3 | 4,1 | 5,0 | 1,5 | 1,8 |

Sumber : Kantor Camat Lamongan

**Tabel. 8.1.2. Ruas Jalan Poros Desa
Kecamatan Lamongan, 2018**

| Ruas Jalan | Panjang (m) | Lokasi | Panjang (m) |
|---|---------------|---|-----------------------------|
| (1) | (2) | (3) | (4) |
| 1 Ds. Sidomukti - Rancangkencono | 3 884 | Ds. Rancangkencono Ds. Wajik Ds. Sidomukti | : 810 : 2 012 : 1 062 |
| 2 Ds. Jotosanur - Rancangkencono | 3 535 | Ds. Kramat Ds. Rancangkencono | : 2 490 : 1 045 |
| 3 Ds. Tanjung - Rancangkencono | 3 749 | Ds. Sendangrejo Ds. Rancangkencono | : 2 519 : 1 230 |
| 4 Ds. Sendangrejo - Rancangkencono | 3 546 | Ds. Sendangrejo Ds. Rancangkencono | : 2 554 : 992 |
| 5 Ds. Kebet - Karanglangit - Sugihrejo | 3 343 | Ds. Kebet Ds. Karanglangit Ds. Pangkatrejo | : 1 280 : 663 : 1 400 |
| 6 Ds. Made - Sidoharjo - Sumberjo | 2 031 | Ds. Sukomulyo Ds. Sumberjo Ds. Sidoharjo | : 798 : 621 : 612 |
| 7 Ds. Sidomukti-Jatirej | 801 | Ds. Sidomukti | : 801 |
| 8 Ds. Kramat-Lopang | 3 033 | Ds. Kramat Ds. Lopang (bukan wil. Lamongan) | : 1 510 : 1 523 |
| 9 Ds. Pangkatrejo - Karanglangit | 2 955 | Ds. Pangkatrejo Ds. Karanglangit | : 1 467 : 1 488 |
| 10 Ds. Karanglangit - Sugihrejo | 650 | Ds. Karanglangit Ds. Sugihrejo | : 500 : 150 |
| Jumlah | 27 527 | Jumlah | 27 527 |

Sumber : Bapemas Kabupaten Lamongan

**Tabel. 8.2.1. Keberadaan Sarana Komunikasi
Kecamatan Lamongan, 2018**

| Desa/Kelurahan | Sinyal HP* | Kantor Pos* | Wifi Desa/ Kelurahan | Wartel/ Warnet* |
|--------------------|------------|-------------|-------------------------|--------------------|
| (1) | (2) | (3) | | (4) |
| 001 Rancangkencono | 1 | - | 1 | - |
| 002 Wajik | 1 | - | 1 | - |
| 003 Kramat | 1 | - | 1 | - |
| 004 Sidomukti | 1 | - | 1 | 1 |
| 005 Tlogoanyar | 1 | - | 1 | 1 |
| 006 Sidoharjo | 1 | 1 | 1 | 1 |
| 007 Sumberjo | 1 | - | 1 | 1 |
| 008 Sendangrejo | 1 | - | 1 | - |
| 009 Kebet | 1 | - | 1 | - |
| 010 Tanjung | 1 | - | 1 | 1 |
| 011 Pangkatrejo | 1 | - | 1 | - |
| 012 Karanglangit | 1 | - | 1 | 1 |
| 013 Plosowahyu | 1 | - | 1 | 1 |
| 014 Made | 1 | - | 1 | 1 |
| 015 Sukomulyo | 1 | 1 | 1 | 1 |
| 016 Sukorejo | 1 | - | 1 | 1 |
| 017 Tumenggungan | 1 | - | 1 | 1 |
| 018 Jetis | 1 | 1 | 1 | 1 |
| 019 Banjarmendalan | 1 | - | 1 | 1 |
| 020 Sidokumpul | 1 | - | 1 | 1 |
| Jumlah 2018 | 20 | 3 | 20 | 14 |
| 2017 | 20 | 3 | 20 | 14 |
| 2016 | 20 | 3 | 0 | 14 |

Sumber : Kantor Camat Lamongan

Keterangan : *Ada = 1 Tidak Ada = -

BAB 9 EKONOMI

Dalam rangka percepatan pembangunan desa, pada 3 tahun terakhir terjadi peningkatan penerimaan Alokasi Dana Desa yang signifikan dibandingkan tahun sebelumnya



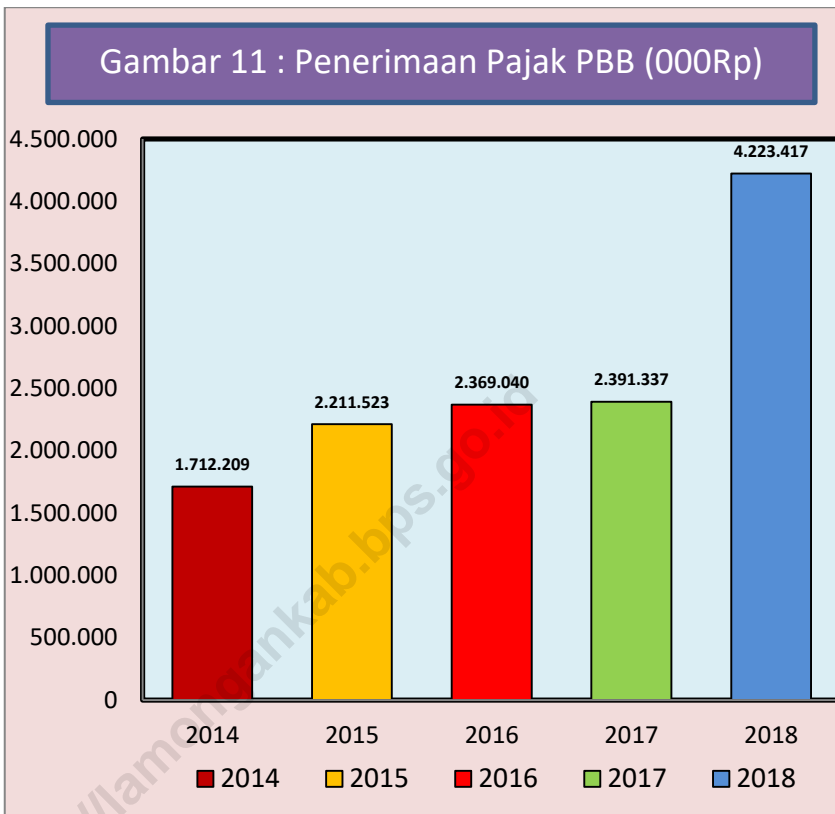
ULASAN SINGKAT

Alokasi Dana Desa (ADD) adalah anggaran keuangan yang diberikan pemerintah pusat kepada pemerintah desa, yang mana sumbernya berasal dari hasil bagi pajak daerah serta dari dana perimbangan keuangan pusat dan daerah yang diterima oleh kabupaten. Sesuai Peraturan Menteri Dalam Negeri No 37 tahun 2007 tentang Pedoman Pengelolaan Keuangan Desa didalam pasal 18 menyatakan bahwa “ Alokasi Dana Desa berasal dari APBD Kabupaten/kota yang bersumber dari dana perimbangan keuangan pusat dan daerah yang diterima oleh pemerintah kabupaten/kota untuk desa paling sedikit 10% (sepuluh persen).

Seiring dengan kebijakan Pemerintah Pusat tersebut, pada 3 tahun terakhir terjadi kenaikan yang signifikan pada penerimaan ADD yaitu pada Tahun 2016 jumlah total di Kecamatan Lamongan Rp. 3.068.877.000,-, tahun 2017 turun sedikit menjadi Rp. 3.011.000.000.- Tahun 2018 naik sedikit menjadi Rp.3.014.559.000.- . Penerima ADD ini hanya diberikan pada wilayah desa saja, yaitu sebanyak 12 desa, sedangkan 8 kelurahan tidak menerima ADD. Penerimaan ADD terbesar tahun 2018 sebesar Rp.306.106.000,- yaitu Desa Rancangkencono, sedangkan yang terkecil di Desa Tanjung yaitu Rp 228.450.000,-.

Peningkatan ADD tersebut dapat membantu mempercepat pembangunan di pedesaan, sekaligus dapat menyerap tenaga kerja di desa, karena sistem pembangunan padat karya. Dampak positif lainnya adalah meningkatnya usaha ekonomi produktif masyarakat karena adanya pelatihan peningkatan keterampilan kerja dan kegiatan pemberdayaan masyarakat lainnya.

Penerimaan Pajak PBB di Wilayah Kecamatan Lamongan Tahun 2018 dibandingkan dengan tahun 2017 mengalami peningkatan yang cukup besar yaitu 76,61%. Terbukti bila Tahun 2017 Rp.2.391.337.000,- Tahun 2018 mencapai Rp. 4.223.417.000,-. Penyumbang PBB tertinggi Tahun 2018 Kelurahan Sukomulyo yaitu Rp.586.890.000,- atau 13,90% dari total penerimaan kecamatan, berikutnya Kelurahan Sukorejo Rp.512.381.000,- (12,13%), Desa Made Rp..471.476.000,-(11,16%).



**Tabel. 9.1. Penerimaan Alokasi Dana Desa (ADD) (000 Rp)
Kecamatan Lamongan , 2014 - 2018**

| | Desa/ Kelurahan | 2014 | 2015 | 2016 | 2017 | 2018 |
|-----|----------------------------|----------------|------------------|------------------|------------------|------------------|
| | (1) | (2) | (3) | (4) | (5) | (6) |
| 001 | Rancangkencono | 63.500 | 298.119 | 306.922 | 306.000 | 306.106 |
| 002 | Wajik | 52.500 | 221.041 | 240.917 | 241.000 | 241.327 |
| 003 | Kramat | 58.000 | 252.669 | 249.667 | 252.000 | 252.047 |
| 004 | Sidomukti | 52.500 | 234.305 | 244.982 | 228.000 | 228.516 |
| 005 | Tlogoanyar | - | - | - | - | - |
| 006 | Sidoarjo | - | - | - | - | - |
| 007 | Sumberjo | 63.500 | 286.687 | 285.060 | 268.000 | 267.820 |
| 008 | Sendangrejo | 52.500 | 247.787 | 256.164 | 254.000 | 254.141 |
| 009 | Kebet | 52.500 | 221.341 | 235.376 | 233.000 | 233.702 |
| 010 | Tanjung | 47.000 | 226.305 | 229.725 | 228.000 | 228.450 |
| 011 | Pangkatrejo | 63.500 | 288.583 | 269.709 | 268.000 | 267.542 |
| 012 | Karanglangit | 52.500 | 235.655 | 250.087 | 235.000 | 235.398 |
| 013 | Plosowahyu | 58.000 | 268.469 | 261.030 | 261.000 | 261.838 |
| 014 | Made | 52.000 | 248.605 | 239.248 | 237.000 | 237.672 |
| 015 | Sukomulyo | - | - | - | - | - |
| 016 | Sukorejo | - | - | - | - | - |
| 017 | Tumenggungan | - | - | - | - | - |
| 018 | Jetis | - | - | - | - | - |
| 019 | Banjarmendalan | - | - | - | - | - |
| 020 | Sidokumpul | - | - | - | - | - |
| | Jumlah | 668.000 | 3.029.566 | 3.068.887 | 3.011.000 | 3.014.559 |

Sumber : Kantor Camat Lamongan

**Tabel. 9. 2. Realisasi Pemasukan PBB (000 Rupiah)
Kecamatan Lamongan, 2018**

| | Desa/ Kelurahan | Target | Realisasi | Selisih (Realisasi- Target) | Prosentase Realisasi (%) |
|-----|--------------------|------------------|------------------|-----------------------------------|--------------------------------|
| | (1) | (2) | (3) | (4) | (5) |
| 001 | Rancangkencono | 68.694 | 38.634 | -30 060 | 56,24 |
| 002 | Wajik | 68.484 | 68.484 | 0 | 100,00 |
| 003 | Kramat | 43.726 | 11.042 | -32 684 | 25,25 |
| 004 | Sidomukti | 89.566 | 28.169 | -61 397 | 31,45 |
| 005 | Tlogoanyar | 171.635 | 171.635 | 0 | 100,00 |
| 006 | Sidoharjo | 453.312 | 312.258 | -141 054 | 68,88 |
| 007 | Sumberjo | 87.309 | 46.068 | -41 241 | 52,76 |
| 008 | Sendangrejo | 60.743 | 44.019 | -16 724 | 72,47 |
| 009 | Kebet | 70.557 | 64.885 | -5 672 | 91,96 |
| 010 | Tanjung | 78.008 | 61.158 | -16 850 | 78,40 |
| 011 | Pangkatrejo | 72.001 | 39.892 | -32 109 | 55,40 |
| 012 | Karanglangit | 109.283 | 105.828 | -3 455 | 96,84 |
| 013 | Plosowahyu | 107.056 | 107.056 | 0 | 100,00 |
| 014 | Made | 471.476 | 333.503 | -137 973 | 70,74 |
| 015 | Sukomulyo | 586.890 | 452.334 | -134 556 | 77,07 |
| 016 | Sukorejo | 512.381 | 380.746 | -131 635 | 74,31 |
| 017 | Tumenggungan | 399.939 | 368.142 | -31 797 | 92,05 |
| 018 | Jetis | 219.733 | 194.824 | -24 909 | 88,66 |
| 019 | Banjarmendalan | 167.979 | 142.338 | -25 641 | 84,74 |
| 020 | Sidokumpul | 384.645 | 373.230 | -11 415 | 97,03 |
| | Jumlah 2018 | 4.223.417 | 3.344.245 | -879 172 | 79,18 |
| | 2017 | 2.391.337 | 2.344.876 | -46 461 | 98,06 |
| | 2016 | 2.369.040 | 2.369.040 | 0 | 100,00 |

Sumber : UPTD Kecamatan Lamongan

(-) Belum Lunas karena subyek/obyek pajak tidak ditemukan

**Tabel. 9.3. Perkembangan Jumlah Nominal PBB (000 Rp)
Kecamatan Lamongan, 2014 - 2018**

| Desa/Kelurahan | 2014 | 2015 | 2016 | 2017 | 2018 |
|-----------------------|------------------|------------------|------------------|------------------|------------------|
| (1) | (2) | (3) | (4) | (5) | (6) |
| 001 Rancangkencono | 32.088 | 31.997 | 43.364 | 44.324 | 68.694 |
| 002 Wajik | 41.247 | 41.254 | 56.189 | 56.924 | 68.484 |
| 003 Kramat | 22.715 | 22.627 | 29.589 | 30.434 | 43.726 |
| 004 Sidomukti | 36.231 | 60.726 | 60.718 | 61.342 | 89.566 |
| 005 Tlogoanyar | 72.749 | 99.912 | 103.178 | 105.448 | 171.635 |
| 006 Sidoharjo | 193.676 | 273.942 | 273.588 | 274.432 | 453.312 |
| 007 Sumberjo | 33.436 | 33.540 | 44.549 | 45.452 | 87.309 |
| 008 Sendangrejo | 26.060 | 26.050 | 34.860 | 35.417 | 60.743 |
| 009 Kebet | 32.571 | 32.541 | 42.495 | 42.928 | 70.557 |
| 010 Tanjung | 31.316 | 31.227 | 41.191 | 41.620 | 78.008 |
| 011 Pangkatrejo | 28.817 | 28.747 | 37.485 | 38.203 | 72.001 |
| 012 Karanglangit | 56.207 | 78.577 | 78.498 | 79.120 | 109.283 |
| 013 Plosowahyu | 57.712 | 66.154 | 81.545 | 74.242 | 107.056 |
| 014 Made | 97.044 | 115.626 | 176.880 | 178.329 | 471.476 |
| 015 Sukomulyo | 221.635 | 278.431 | 276.681 | 286.439 | 586.890 |
| 016 Sukorejo | 251.298 | 367.284 | 364.745 | 364.632 | 512.381 |
| 017 Tumenggungan | 154.580 | 200.261 | 207.267 | 206.899 | 399.939 |
| 018 Jetis | 72.107 | 89.167 | 89.370 | 88.870 | 219.733 |
| 019 Banjarmendalan | 70.365 | 99.292 | 99.413 | 99.371 | 167.979 |
| 020 Sidokumpul | 180.355 | 234.168 | 227.435 | 236.911 | 384.645 |
| Jumlah | 1.712.209 | 2.211.523 | 2.369.040 | 2.391.337 | 4.223.417 |

Sumber : UPTD Kecamatan Lamongan

Tabel. 9. 4. Perkembangan Jumlah Objek Pajak PBB Kecamatan Lamongan, 2014 - 2018

| Desa/Kelurahan | 2014 | 2015 | 2016 | 2017 | 2018 |
|--------------------|---------------|---------------|---------------|---------------|---------------|
| (1) | (2) | (3) | (4) | (5) | (6) |
| 001 Rancangkencono | 1.543 | 1.543 | 1.544 | 1.544 | 1.544 |
| 002 Wajik | 1.369 | 1.369 | 1.369 | 1.369 | 1.371 |
| 003 Kramat | 1.276 | 1.276 | 1.274 | 1.274 | 1.273 |
| 004 Sidomukti | 798 | 798 | 785 | 798 | 801 |
| 005 Tlogoanyar | 934 | 934 | 1.056 | 1.061 | 1.069 |
| 006 Sidoharjo | 2.004 | 2.004 | 2.035 | 2.036 | 1.986 |
| 007 Sumberjo | 1.346 | 1.346 | 1.357 | 1.364 | 1.367 |
| 008 Sendangrejo | 936 | 936 | 934 | 934 | 934 |
| 009 Kebet | 1.054 | 1.054 | 1.051 | 1.051 | 1.052 |
| 010 Tanjung | 776 | 776 | 777 | 774 | 1.181 |
| 011 Pangkatrejo | 1.334 | 1.334 | 1.331 | 1.331 | 1.331 |
| 012 Karanglangit | 1.429 | 1.429 | 1.431 | 1.432 | 1.433 |
| 013 Plosowahyu | 1.131 | 1.131 | 1.145 | 1.145 | 1.145 |
| 014 Made | 2.847 | 2.847 | 3.181 | 3.191 | 3.288 |
| 015 Sukomulyo | 3.016 | 3.016 | 3.370 | 3.457 | 3.509 |
| 016 Sukorejo | 1.298 | 1.298 | 1.307 | 1.308 | 1.329 |
| 017 Tumenggungan | 1.649 | 1.649 | 1.742 | 1.725 | 1.783 |
| 018 Jetis | 845 | 845 | 872 | 869 | 870 |
| 019 Banjarmendalan | 717 | 717 | 740 | 741 | 747 |
| 020 Sidokumpul | 1.571 | 1.571 | 1.592 | 1.589 | 1.594 |
| Jumlah | 27.873 | 27.873 | 28.893 | 28.993 | 29.607 |

Sumber : UPTD Kecamatan Lamongan

Tabel. 9. 5. Jumlah Pegadaian Dan Bank Menurut Jenisnya di Kecamatan Lamongan, 2018

| Desa/Kelurahan | Pegadaian | Bank Umum Pemerintah | Bank Umum Swasta | BPR (Bank Perkreditan |
|--------------------|-----------|-------------------------|---------------------|-----------------------------|
| (1) | (2) | (3) | (4) | (5) |
| 001 Rancangkencono | - | - | - | - |
| 002 Wajik | - | - | - | - |
| 003 Kramat | - | - | - | - |
| 004 Sidomukti | - | - | - | - |
| 005 Tlogoanyar | - | - | - | - |
| 006 Sidoharjo | 1 | 4 | - | 2 |
| 007 Sumberjo | - | - | - | - |
| 008 Sendangrejo | - | - | - | - |
| 009 Kebet | - | - | - | - |
| 010 Tanjung | - | - | - | - |
| 011 Pangkatrejo | - | - | - | - |
| 012 Karanglangit | - | - | - | - |
| 013 Plosowahyu | - | - | - | - |
| 014 Made | - | - | - | - |
| 015 Sukomulyo | 1 | 1 | - | - |
| 016 Sukorejo | - | 1 | 1 | - |
| 017 Tumenggungan | - | 3 | 2 | 1 |
| 018 Jetis | - | - | - | - |
| 019 Banjarmendalan | - | 2 | - | 2 |
| 020 Sidokumpul | 1 | 2 | 6 | 4 |
| Jumlah 2018 | 3 | 13 | 9 | 9 |
| 2017 | 3 | 13 | 9 | 9 |
| 2016 | 3 | 13 | 10 | 10 |

Sumber : Data Potensi Desa



Sensus
Penduduk
2020

DATA

MENCERDASKAN BANGSA

Enlighten The Nation



**BADAN PUSAT STATISTIK
KABUPATEN LAMONGAN**

BPS-Statistics of Lamongan Regency

Jalan Veteran 185 Lamongan 62218

Telp: (0322)321339. Fax: (0322)321339

Homepage: <http://lamongankab.bps.go.id>

E-mail: bps3524@bps.go.id